

# 災 害 の 記 録

平 成 25 年

宮 崎 県

## はじめに

この記録は、平成25年中に本県で発生した災害の被害状況及び気象状況等を収録したものです。

平成25年は、国内では10月中旬に発生した台風26号により、東京都大島町において大規模な土石流が発生、39名の死者・行方不明者を出す甚大な災害となり、避難勧告等の発令のあり方が問われる年となりました。

この東京都大島町の土砂災害を始めとする過去の災害の経験等を踏まえ、内閣府は「避難勧告等の判断・伝達マニュアルガイドライン（平成17年3月策定）」の全面的な見直しを行い、平成26年9月に公表したところであり、本県におきましても、現在、各市町村において避難勧告等の発令判断基準について見直しを行っているところであります。

こうした中、平成25年中に本県で発生した災害による被害総額は約18億円にのぼりました。幸いにも人的被害は発生しませんでした。9月3日から4日にかけて襲来した台風17号により床上浸水2棟・床下浸水4棟の住家被害が発生しました。

このような災害から県民の生命や財産を守るため、県では、防災行政無線や全国瞬時警報システム（J-ALERT）の整備、携帯電話への防災・防犯情報メールサービスの提供などにより、災害時において、県民に迅速・的確に災害情報を提供できるよう防災体制の充実を図っております。

また、地域における自主防災組織のリーダーとなる防災士の養成や、県総合防災訓練において実践的な避難訓練を実施するなど、まず自分の命は自分で守るといった県民一人ひとりの防災意識の向上や知識の普及にも取り組んでいるところであります。

これからも、本県の地域防災計画に基づき、県民及び各防災関係機関が一体となって、安全で安心して暮らせる社会を目指し、一層連携して参りたいと考えております。

関係機関等におかれましては、本記録を防災上の関係資料として御活用していただければ幸いです。

最後に、この記録の収録に当たり御協力をいただきました宮崎地方気象台をはじめ、関係機関の方々に対しまして、厚くお礼を申し上げます。

平成27年3月

宮崎県危機管理統括監

金丸 政保

目 次

第 1 章 気象概況

1 平成 25 年 季節別概況と気候値	2
2 平成 25 年 年間気象概況	4
3 平成 25 年 年間気象観測値の要素別比較表	13
4 平成 25 年 特別警報*・警報・注意報 発表履歴表	15

第 2 章 災害概況

1 人的・住家等の被害状況	60
2 区分別・個別災害別被害額等	62
3 区分別被害内訳	66
4 市町村別・区分別被害額	70
5 激甚災害の指定状況	72

第 3 章 個別災害

1 平成 25 年 3 月 20 日の落雷	75
2 平成 25 年 4 月 6 日から 7 日にかけての強風・大雨	81
3 平成 25 年 4 月 8 日の低温	101
4 平成 25 年 4 月 11 日の強風	107
5 平成 25 年 4 月 11 日から 13 日にかけての低温	111
6 平成 25 年 4 月 22 日の低温	119
7 平成 25 年 3 月から 5 月にかけての渇水	125
8 平成 25 年 6 月 8 日から 11 日にかけての梅雨前線による大雨	131
9 平成 25 年 6 月 23 日から 26 日にかけての梅雨前線による大雨	143
10 平成 25 年 6 月 28 日から 30 日にかけての梅雨前線による大雨	159
11 平成 25 年 7 月 3 日から 4 日にかけての梅雨前線と 大気不安定による大雨	171
12 平成 25 年 7 月 3 日から 4 日にかけての落雷	187
13 平成 25 年 7 月 26 日から 27 日にかけての大気不安定による大雨	195
14 平成 25 年 7 月から 8 月にかけての少雨・高温	215
15 平成 25 年 8 月 30 日から 9 月 2 日にかけての秋雨前線による大雨	223
16 平成 25 年 8 月 31 日の落雷	237
17 平成 25 年 9 月 2 日の落雷	243

18	平成 25 年 9 月 3 日から 4 日にかけての台風 17 号	249
19	平成 25 年 9 月 13 日から 16 日にかけての台風 18 号	271
20	平成 25 年 10 月 4 日から 6 日にかけての台風 23 号による大雨	289
21	平成 25 年 10 月 6 日の台風 23 号と台風 24 号による突風	303
22	平成 25 年 10 月 7 日から 8 日にかけての台風 24 号による大雨	307
23	平成 25 年 10 月 14 日から 16 日にかけての台風 26 号	325
24	平成 25 年 10 月 23 日から 25 日にかけての台風 27 号による大雨	339
25	平成 25 年 霧島山（新燃岳・御鉢）の活動状況	357
26	平成 25 年 桜島の活動状況	363

<b>第 4 章</b>	<b>自衛隊の災害派遣状況</b>	<b>367</b>
--------------	-------------------	------------

## 第 5 章 資料

1	過去 20 年間（平成 6 年～平成 25 年）の年次別・原因別被害額	370
2	過去 5 年間（平成 20 年～平成 24 年）の被害状況	372

※平成 25 年 8 月 30 日に特別警報の運用を開始

## 凡 例

- 1 本記録は、気象概況・災害概況・個別災害・自衛隊の災害派遣状況・資料の、合わせて5つの章で構成されている。
- 2 本文中の被害額の単位は千円である。ただし、小数点以下の被害額まで把握しているものについてはその分も計上した。
- 3 災害による被害の報告に関する定義については、「災害報告取扱要領」（昭和45年4月10日消防防第246号消防庁長官通達）を参照した。
- 4 第2章において、「人的・住家等の被害状況」や「区分別・個別災害別被害額等」については、総務省消防庁へ提出した「平成25年 災害年報」（第3号様式）を一部参照した。
- 5 市町村ごとで区分不能な被害額（通信施設・鉄道施設）については、「(県内一円)」で計上した。
- 6 「営農施設」については、「農林水産業被害報告取りまとめ要領」（昭和48年5月21日付48総第382号農林事務次官依命通達）を参考に取りまとめを行った。なお、この「耕種・園芸関係施設」「畜産関係施設」は、昨年までの「園芸用施設」「畜舎」とそれぞれ同義である。

以 上

# 第1章 気象概況

- 1 平成25年 季節別概況と気候値
- 2 平成25年 年間気象概況
- 3 平成25年 年間気象観測値の要素別比較表
- 4 平成25年 気象注意報及び警報の発表履歴

## 1 平成25年 季節別概況と気候値

期間：平成25年3月～平成26年2月

### 春（3月～5月）

3月は上旬から中旬にかけて、高気圧に覆われ晴れの日が多かったが、下旬は低気圧や前線の影響を受け曇りや雨となった日があった。4月は高気圧に覆われて晴れの日が多かったが、上旬に低気圧が九州南岸を急速に発達しながら北東に進んだため、大雨や暴風など大荒れの天気となった。5月は上旬から中旬にかけて高気圧に覆われ晴れの日が多かったが、下旬は高気圧と気圧の谷が交互に通過したため、短い周期で天気は変化した。九州南部（宮崎県を含む）は5月27日ごろ梅雨入りした。この期間の宮崎市の平均気温は平年より高く、降水量は平年よりかなり少なく、日照時間は平年よりかなり多かった。

	平均気温（℃）	降水量（mm）	日照時間（h）
3月～5月	16.6	320.5	639.7
平年値	16.0	633.8	528.1
平年差（比）	+0.6	51%	121%
階級区分	高い	かなり少ない	かなり多い

（観測値および平年値は、宮崎地方気象台の値）

### 夏（6月～8月）

6月は低気圧や梅雨前線、台風第3号、第4号の影響を受け曇りや雨の日が多く、降水量は平年を上回った。7月は優勢な太平洋高気圧に覆われ晴れの日が多く、日最高気温が35℃以上の猛暑日を観測した地点が多数あり高温や少雨となった。九州南部（宮崎県を含む）は7月8日ごろ梅雨明けした。8月は優勢な太平洋高気圧に覆われ晴れの日が多く厳しい暑さが続き、高温や少雨となった。この期間の宮崎市の平均気温は平年よりかなり高く、降水量は平年並、日照時間は平年より多かった。

	平均気温（℃）	降水量（mm）	日照時間（h）
6月～8月	27.2	832.5	626.1
平年値	25.8	1028.8	547.8
平年差（比）	+1.4	81%	114%
階級区分	かなり高い	平年並	多い

### 秋（9月～11月）

9月は太平洋高気圧に覆われ晴れの日が多かったが、台風や気圧の谷の影響を受け曇りや雨となった日があった。上旬には台風第17号が鹿児島県指宿付近に上陸し、九州への上陸は6年ぶりとなった。10月は高気圧に覆われて晴れの日が多かったが、台風や秋雨前線の影響を受け大雨となった所があり、上旬には高鍋町で竜巻（強さF0）が発生した。また、台風第24号と27号が九州南部に接近したため、大荒れの天気となった。11月は冬型の気圧配置や高気圧に覆われて晴れの日が多く、中旬以降は、強い寒気の流れ込みによる影響で気温が平年を下回る日が多かった。この期間の宮崎市の平均気温は平年並、降水量は平年並、日照時間は平年より多かった。

	平均気温（℃）	降水量（mm）	日照時間（h）
9月～11月	19.7	607.0	564.5
平年値	19.4	631.3	500.5
平年差（比）	+0.3	96%	113%
階級区分	平年並	平年並	多い

## 冬（12月～2月）

12月は冬型の気圧配置や高気圧に覆われて晴れの日が多かったが、低気圧や気圧の谷の影響を受けた日があり降水量は多かった。1月は期間をとおして冬型の気圧配置や高気圧に覆われ晴れの日が多かった。中旬から下旬のはじめにかけて寒気の流れ込みにより気温は平年より低くなったが、下旬の終わりは南からの暖かい空気の流れ込みにより気温が高くなり、寒暖の差が大きくなった。また、日照時間は多数の観測点で平年よりかなり多くなった。2月は低気圧や前線、気圧の谷の影響で曇りや雨の日が多かった。中旬は九州の南岸を低気圧が発達しながら通過し寒気が流れ込んだ影響で気温の低い日が多く、山沿いを中心に大雪となり、鰐塚山では3年ぶりに初冠雪を観測した。期間のはじめと終わりは気温が高く寒暖の差が大きくなった。この期間の宮崎市の平均気温は平年より低く、降水量は平年多く、日照時間は平年より多かった。

	平均気温 (°C)	降水量 (mm)	日照時間 (h)
12月～2月	8.2	326.5	584.0
平年値	8.5	212.4	541.8
平年差 (比)	-0.3	154%	108%
階級区分	低い	多い	多い



## 2 平成25年 年間気象概況

### 1 月の気象概況

#### 【上旬】

冬型の気圧配置や高気圧に覆われて晴れの日が多かった。5日と8日は気圧の谷の影響を受け県南部で雨の降ったところがあった。県内各地の旬平均気温は平年差 $-2.9^{\circ}\text{C}\sim-1.3^{\circ}\text{C}$ で平年より低く、延岡と日向で平年よりかなり低かった。旬降水量は $1.5\text{mm}\sim 2.5\text{mm}$ （平年比 $0\sim 11\%$ ）で平年より少ないか平年よりかなり少なかった。旬日照時間は平年比 $84\sim 139\%$ で平年並か平年より多かったが、高鍋、油津、串間では平年より少なかった。宮崎市の旬平均気温は平年より低く、旬降水量は平年より少なく、旬日照時間は平年並だった。

#### 【中旬】

高気圧に覆われて晴れの日が多かったが、13日と14日は九州の南東海上を低気圧が急速に発達しながら北東に進んだため、全国的に大荒れの天気となった。県内でも $34.5\text{mm}\sim 81.5\text{mm}$ の雨が降った。また、南部平野部と北部平野部には暴風警報が発表された。日最大風速が高千穂で北西の風 $8.1\text{m/s}$ 、古江で北の風 $14.1\text{m/s}$ の風が観測され、1月の1位を更新した。県内各地の旬平均気温は平年差 $-1.5^{\circ}\text{C}\sim-0.4^{\circ}\text{C}$ で平年並か平年より低く、旬降水量は $34.5\text{mm}\sim 81.5\text{mm}$ （平年比 $112\sim 300\%$ ）でえびのの平年並を除き平年より多いか平年よりかなり多くなった。旬日照時間は平年比 $120\%\sim 163\%$ で平年より多いか平年よりかなり多くなった。宮崎市の旬平均気温は平年並、旬降水量は平年よりかなり多く、旬日照時間は平年より多かった

#### 【下旬】

冬型の気圧配置や高気圧に覆われて晴れの日が多かったが、期間のはじめは前線や気圧の谷の影響で曇りや雨となった。また、25日から28日にかけて冬型の気圧配置が続き、平野

部では晴れたが山沿いでは雪となったところがあった。生物季節観測では梅の開花を平年より3日遅く25日に観測し、ひばりの初鳴を平年より11日早く30日に観測した。県内各地の旬平均気温は平年差 $-0.3^{\circ}\text{C}\sim+1.3^{\circ}\text{C}$ で平年並か平年より高く、旬降水量は $0.5\text{mm}\sim 38.5\text{mm}$ （平年比 $2\sim 97\%$ ）で平年並か平年より少なかった。旬日照時間は平年比 $102\%\sim 129\%$ で平年並か平年よりかなり多くなった（平年よりかなり多くなった地点：宮崎、西都、高鍋、古江）。宮崎市の旬平均気温は平年並、旬降水量は平年より少なく、旬日照時間は平年よりかなり多かった。

### 2 月の気象概況

#### 【上旬】

冬型の気圧配置や気圧の谷、湿った空気の影響を受け、天気は短い周期で変化し曇りや雨の日が多かった。2月4日には春一番が吹き、日最高気温が4月上旬から5月中旬並の気温となった所があった。生物季節観測では、ツバキの開花を平年より8日遅く3日に観測した。県内各地の旬平均気温は平年差 $+1.8^{\circ}\text{C}\sim+3.0^{\circ}\text{C}$ で平年より高いか平年よりかなり高かった。旬降水量は $29.0\text{mm}\sim 141.0\text{mm}$ （平年比 $178\sim 346\%$ ）で平年より多いか平年よりかなり多く、旬日照時間は平年比 $77\%\sim 101\%$ で平年並か平年より少なかった。宮崎市の旬平均気温は平年よりかなり高く、旬降水量は平年よりかなり多く、旬日照時間は平年並だった。

#### 【中旬】

前線や低気圧の影響を受け天気は短い周期で変化し、曇りや雨の日が多かった。県内各地の旬平均気温は平年差 $-1.3^{\circ}\text{C}\sim 0.0^{\circ}\text{C}$ で平年並で日向と古江では平年より低かった。旬降水量

は 27.5mm~173.0mm (平年比 74~205%) で平年並か平年より多く、えびのでは平年よりかなり多くなった。旬日照時間は平年比 79%~101%で平年並か平年より少なかった。宮崎市の旬平均気温は平年並、旬降水量は平年より多く、旬日照時間は平年より少なかった。

#### 【下旬】

期間を通して高気圧に覆われ晴れの日が多かった。26日は九州南岸に進んできた低気圧や前線の影響を受け、県内全域で雨となった。生物季節観測では、モンシロチョウの初見を平年より9日早く21日に観測し、同日ウグイスの初鳴を平年より4日早く観測した。県内各地の旬平均気温は平年差-2.2℃~0.0℃で平年並で小林では平年より低かった。旬降水量は 18.0mm~62.5mm (平年比 69~146%) で平年並か平年より多かった。旬日照時間は平年比 116~167%で平年より多く、高千穂、鞍岡、古江では平年よりかなり多くなった。宮崎市の旬平均気温は平年並、旬降水量は年並、旬日照時間は平年より多かった。

### 3月の気象概況

#### 【上旬】

期間をとおして高気圧に覆われ晴れの日が多かった。1日は寒冷前線が九州南部を南下したため雨となった。3月8日から10日にかけて各地で日最高気温が平年よりかなり高くなり、4月中旬から6月下旬並みの気温となった所があった。9日は日最高気温が高鍋 28.5℃、西都 27.5℃を観測し3月の日最高気温の高い方からの1位を更新した。10日には日最大風速が古江で北北東の風 13.1m/s を観測し3月の1位を更新した。8日には、今年初めて黄砂を観測した。県内各地の旬平均気温は平年差 +1.5℃~+3.1℃で平年より高いか、平年よりかなり高くなった。旬降水量は 0.5mm~48.0mm (平年比 1~68%) で平年並か平年よりかなり少なく、旬日照時間は平年比 124%~163% で平年より多いか、平年よりかなり多くなった。

宮崎市の旬平均気温は平年よりかなり高く、旬降水量は平年よりかなり少なく、旬日照時間は平年より多かった。

#### 【中旬】

低気圧や前線の影響を受け、天気は数日の周期で変化した。生物季節観測では、さくらの開花を平年より11日早く13日に観測し、1971年の統計開始以来、最も早い開花となった。また、イチヨウの発芽を平年より15日早く、18日に観測した。県内各地の旬平均気温は平年差+1.3℃~+3.0℃で平年より高いか、平年よりかなり高く、加久藤では19日の日最高気温が 26.6℃を観測し3月の1位を更新した。旬降水量は 15.5mm~120.5mm (平年比 30~125%) で平年並か平年より少なく、えびのでは平年より多くなった。旬日照時間は平年比 97%~131%で平年並か平年より多くなった。宮崎市の旬平均気温は平年よりかなり高く、旬降水量は平年より少なく、旬日照時間は平年より多かった。

#### 【下旬】

低気圧や前線の影響を受け、曇りや雨の日が多く、天気は短い周期で変化した。生物季節観測では、さくらの満開を平年より11日早く22日に観測した。県内各地の旬平均気温は平年差+0.4℃~+1.7℃で平年より高く、古江では平年並だった。旬降水量は 7.0mm~35.5mm (平年比 12%~43%) で平年より少ないか平年よりかなり少なく、旬日照時間は平年比 64%~93%で平年並か平年より少なく、小林では平年よりかなり少なかった。宮崎市の旬平均気温は平年より高く、旬降水量は平年より少なく、旬日照時間は平年並だった。

### 4月の気象概況

#### 【上旬】

期間を通して高気圧に覆われ晴れの日が多かった。6日は九州南岸を低気圧が急速に発達しながら北東に進んだため、県内でも大雨や暴風など大荒れの天気となり、平野部を

中心に日降水量が 100mm を越える雨となった。青島では日最大 1 時間降水量が 92mm を観測し年間を通しての 1 位を更新した。また、赤江 66mm、高鍋 42mm、北方 32.5mm、西都 31.5mm を観測し日最大 1 時間降水量の 4 月の 1 位を更新した。7 日には青島で西北西の風 10.9m/s の日最大風速を観測し、4 月の 1 位を更新した。生物季節観測では、ノダフジの開花を平年より 7 日早く 1 日に観測した。県内各地の旬平均気温は平年差 -1.1℃ ~ 0.0℃ で平年並か平年より低く、旬降水量は 36.0mm ~ 235.5mm (平年比 55% ~ 290%) で平年並か平年より多く、北方と青島では平年よりかなり多くなった。旬日照時間は平年比 108% ~ 140% で平年より多かった。宮崎市の旬平均気温は平年並、旬降水量は平年より多く、旬日照時間は平年より多かった。

#### 【中旬】

高気圧に覆われて晴れの日が多かった。17 日と 20 日は九州南岸を通過した低気圧や湿った空気の影響を受け雨となった。また、期間のはじめと終わりは寒気の影響を受けたが、中頃は暖かい空気の流れ込みにより、4 月下旬から 6 月下旬並の気温となり、寒暖の差が大きくなった。生物季節観測では、キアゲハの初見を平年より 1 日早く 13 日に観測した。県内各地の旬平均気温は、平年差 -1.6℃ ~ +1.3℃ で平年並か平年より低く、宮崎では平年より高く、旬降水量は、15.0mm ~ 39.5mm (平年比 15% ~ 65%) で平年より少ないか、平年よりかなり少なく鞍岡では平年並だった。旬日照時間は、平年比 100% ~ 129% で平年並か平年より多かった。

#### 【下旬】

高気圧に覆われて晴れの日が多かったが、中頃と終わりは前線や気圧の谷の影響を受けて雨となった日があった。古江では 21 日に北の風 14.9m/s を観測し 4 月の 1 位を更新した。県内各地の旬平均気温は、平年差 -2.3℃ ~ -1.2℃ で平年より低いか平年よりかなり低く、

旬降水量は、24.0mm ~ 111.5mm (平年比 31% ~ 152%) で平年並か平年より少なく、旬日照時間は、平年比 123% ~ 144% で平年より多く、串間と都城では平年よりかなり多かった。宮崎市の旬平均気温は平年よりかなり低く、旬降水量は平年並、旬日照時間は平年より多かった。

## 5 月の気象概況

### 【上旬】

高気圧に覆われ晴れの日が多かった。10 日は前線の影響を受け雨となった。また、期間の中頃までは寒気の影響を受け気温は低く、日最低気温が 2 日に日向 6.5℃、3 日に小林 6.2℃、赤江 9.4℃ を観測し、日最低気温の低い方からの 5 月の 1 位を更新した。生物季節観測では、ホタルの初見を平年より 13 日早く 3 日に観測した。県内各地の旬平均気温は、平年差 -2.2℃ ~ -1.2℃ で平年より低いか、平年よりかなり低く、旬降水量は、3.0mm ~ 94.0mm (平年比 3% ~ 115%) で平年より少ないか、平年よりかなり少なく、えびのでは平年並、加久藤では平年より多かった。旬日照時間は、平年比 140% ~ 177% で平年よりかなり多くなった。宮崎市の旬平均気温は平年より低く、旬降水量は平年よりかなり少なく、旬日照時間は平年よりかなり多かった。

### 【中旬】

高気圧に覆われ晴れの日が多かったが、11 日と 19 日は前線や気圧の谷の影響で雨となった。生物季節観測では、シオカラトンボの初見を平年より 1 日早く 12 日に、ヤマツツジの開花を平年より 20 日遅く 15 日に観測した。県内各地の旬平均気温は、平年差 +0.2℃ ~ +1.1℃ で平年並か平年より高く、旬降水量は、6.0mm ~ 34.0mm (平年比 11% ~ 36%) で平年より少なく、小林では平年並だった。旬日照時間は、平年比 111% ~ 148% で平年並か平年より多く、高千穂と延岡では平年よりかなり多くなった。宮崎市の旬平均気温は平年より高く、旬降水量は平年より少

なく、旬日照時間は平年より多かった。

#### 【下旬】

九州付近を高気圧と気圧の谷が交互に通過したため、天気は短い周期で変化し曇りや雨の日が多く、九州南部（宮崎県を含む）は平年より4日早く、昨年より3日早く、27日ごろ梅雨入りした。西米良では日最大風速が西の風7.1m/sを観測し、5月の1位を更新した。また、29日は赤江で日最低気温が22.3℃を観測し、日最低気温の高い方からの5月の1位を更新した。同日、県内の多くの観測地点で日最高気温が30℃を越す真夏日を観測した。県内各地の旬平均気温は、平年差+1.4℃～+2.4℃で平年よりかなり高く、旬降水量は、11.0mm～129.5mm（平年比19%～105%）で平年並か平年より少なく、旬日照時間は、平年比77%～105%で平年並か平年より少なかった。宮崎市の旬平均気温は平年よりかなり高く、旬降水量は平年並、旬日照時間は平年より少なかった。

### 6月の気象概況

#### 【上旬】

期間をとおして梅雨前線や湿った空気の流れ込みにより曇りや雨の日が多かった。また、気温の低い日が多く、2日は赤江で日最高気温19.6℃を観測し、日最高気温の低い方から6月の1位を更新した。生物季節観測では、あじさい真花の開花を平年より2日遅く1日に観測した。県内各地の旬平均気温は、平年差-1.4℃～-0.2℃で平年より低いか、平年よりかなり低く、加久藤では平年並だった。旬降水量は、43.5mm～345.0mm（平年比64～317%）で平年並か平年より多く、高鍋、青島、日向、宮崎、小林ではかなり多くなった。旬日照時間は、平年比33%～46%で平年よりかなり少なかった。宮崎市の旬平均気温は平年よりかなり低く、旬降水量は平年よりかなり多く、旬日照時間は平年よりかなり少なかった。

#### 【中旬】

期間をとおして、高気圧に覆われて晴れた日が多く、南からの暖かい空気の流れ込みやフェーン現象の影響で、12日から20日にかけて日最高気温が30℃以上の真夏日を観測した観測点が多数あり、19日には延岡で日最高気温35.0℃を観測し猛暑日となった。また、同日、赤江で日最高気温34.4℃を観測し、6月の1位を更新した。高千穂では14日に強い日射の影響で大気の状態が不安定となり、1時間降水量が47.5mmを観測し、6月の日最大1時間降水量の1位を更新した。県内各地の旬平均気温は、平年差+2.2℃～+3.8℃で平年よりかなり高く、旬降水量は、30.0mm～162.0mm（平年比9%～79%）で平年並か平年より少なく、西米良、都城、串間では、平年よりかなり少なかった。旬日照時間は、平年比63%～166%で平年並か平年より多く、高千穂、神門では平年より少なく、青島、油津、串間では平年よりかなり多かった。宮崎市の旬平均気温は平年よりかなり高く、旬降水量は平年より少なく、旬日照時間は平年より多かった。

#### 【下旬】

梅雨前線や低気圧の影響を受け曇りや雨の日が多く、雷を伴い大雨となった日があった。県内各地の旬平均気温は、平年差-3.0℃～-0.9℃で平年より低く、古江、日向では平年よりかなり低かった。旬降水量は、164.5mm～574.0mm（平年比89%～324%）で平年より多いか平年よりかなり多くなったが、高千穂と鞍岡では平年並だった。旬日照時間は、平年比10%～27%で平年よりかなり少なかった。宮崎市の旬平均気温は平年より低く、旬降水量は平年よりかなり多く、旬日照時間は平年よりかなり少なかった。

### 7月の気象概況

#### 【上旬】

期間の前半は、湿った空気の流れ込みによ

る影響で、曇りや雨となり雷を伴う日があった。後半は、太平洋高気圧に覆われ晴れて、日最高気温が 35℃を超える猛暑日を観測した地点が多数あり、西米良では 10 日に 37.3℃を観測した。九州南部(宮崎県を含む)は、平年より 6 日、昨年より 15 日早く、8 日ごろ梅雨明けした。生物季節観測では、平年より 24 日早く 7 日にサルスベリの開花を観測した。県内各地の旬平均気温は平年差 +0.4℃~+1.5℃で平年並か平年より高く、小林では平年よりかなり高くなった。旬降水量は 20.0mm~136.5mm(平年比 14%~103%)で平年並か平年より少なく、旬日照時間は平年比 92%~129%で平年並か平年より多かった。宮崎市の旬平均気温は平年より高く、旬降水量は平年より少なく、旬日照時間は平年並だった。

#### 【中旬】

期間をとおして太平洋高気圧に覆われて晴れの日が多かったが、強い日射の影響で大気の状態が不安定となり雨となった所があった。また、西米良では、8 日から連続で日最高気温が 35℃以上の猛暑日を観測している。生物季節観測では、平年より 2 日遅く 11 日にアブラゼミの初鳴を観測した。県内各地の旬平均気温は平年差 +0.7℃~+2.3℃で平年より高いか平年よりかなり高く、旬降水量は 0.0mm~35.5mm(平年比 0%~32%)で平年より少ないか平年よりかなり少なく、古江と延岡では平年並となった。旬日照時間は平年比 166%~192%で平年よりかなり多かった。宮崎市の旬平均気温は平年より高く、旬降水量は平年よりかなり少なく、旬日照時間は平年よりかなり多かった。

#### 【下旬】

期間をとおして太平洋高気圧に覆われ概ね晴れの日が多かったが、中ごろは気圧の谷や湿った空気の流れ込みによる影響で、雷を伴い曇りや雨となった所があった。また、西米良では、8 日から 25 日まで日最高気温が

35℃以上を観測し猛暑日が連続 18 日間続いた。23 日に赤江 38.5℃、25 日に青島 37.1℃、31 日に宮崎 37.7℃、西都 38.4℃を観測し日最高気温の高い方からの 7 月の 1 位を更新し、西都と赤江では年間を通しての 1 位を更新した。25 日に日最低気温が、小林 25.8℃、串間 27.5℃、西米良 26.7℃を観測し日最低気温の高い方から 7 月の 1 位を更新し、西米良と小林では年間を通しての 1 位を更新した。県内各地の旬平均気温は平年差 +0.4℃~+2.9℃で平年より高いか平年よりかなり高く、旬降水量は 0.0mm~185.0mm(平年比 0%~132%)で平年並から平年よりかなり少なく、高千穂では平年より多かった。旬日照時間は平年比 80%~114%と平年並で西米良と加久藤では平年より少なかった。宮崎市の旬平均気温は平年よりかなり高く、旬降水量は平年より少なく、旬日照時間は平年並だった。

## 8 月の気象概況

#### 【上旬】

期間をとおして太平洋高気圧に覆われ晴れの日が多く、気温も各地でかなり高くなり、通年で日最高気温の高い方からの 1 位を更新した観測点が多数あった。中頃は気圧の谷や湿った空気の流れ込みによる影響で、曇りや雨となり雷を伴う日があった。県内各地の旬平均気温は平年差 +0.5℃~+2.6℃で平年より高いか、平年よりかなり高く、古江では平年並だった。旬降水量は 8.5mm~104.0mm(平年比 9%~105%)で平年並か平年より少なく、加久藤と小林では平年より多く、旬日照時間は平年比 115%~151%で平年より多く、小林では平年よりかなり多かった。宮崎市の旬平均気温は平年よりかなり高く、旬降水量は平年並、旬日照時間は平年より多かった。

#### 【中旬】

期間をとおして太平洋高気圧に覆われ晴

れの日が多かったが、期間の終わりは湿った空気の流れ込みによる影響で雨の降った所があった。鞍岡では11日に最高気温34.7℃を観測し、通年で1位を更新した。県内各地の旬平均気温は平年差+0.9℃~+2.1℃で平年よりかなり高く、古江では平年より高かった。旬降水量は0.0mm~85.5mm(平年比0%~38%)で平年より少ないか平年よりかなり少なく、旬日照時間は平年比139%~183%で平年よりかなり多く、都城では平年より多かった。宮崎市の旬平均気温は平年よりかなり高い、旬降水量は平年よりかなり少ない、旬日照時間は平年よりかなり多かった。

#### 【下旬】

期間中は高気圧に覆われて晴れの日が多かったが、期間の前半と終わりは前線や湿った空気の流れ込みの影響を受けて曇りや雨となった日があった。気温は高い日が多く、日最高気温が22日に鞍岡で34.7℃、23日に日向で38.9℃を観測し、通年で日最高気温の高い方からの1位を更新した。県内各地の旬平均気温は平年差0.0℃~+1.8℃で平年並か平年よりかなり高く、旬降水量は17.0mm~311.0mm(平年比16%~206%)で平年並か平年より多く、青島では平年より少なかった。旬日照時間は平年比76%~106%で平年並か平年より少なかった。宮崎市の旬平均気温は平年よりかなり高く、旬降水量は平年並、旬日照時間は平年並だった。

### 9月の気象概況

#### 【上旬】

前線や湿った空気の流れ込みの影響を受け、曇りや雨の日が多く雷雨となった所があった。また、3日から4日にかけては、台風第17号の影響を受け荒れた天気となり、4日の日最大1時間降水量が、赤江96.0mm、青島95.5mm、深瀬75.5mm、加久藤66.5mmを観測し通年で1位を更新した。台風第17号は4日03時頃、鹿児島県指宿市付近

に上陸し、平成19年8月2日の台風第5号以来、6年ぶりの九州上陸となった。県内各地の旬平均気温は平年差-2.3℃~-0.7℃で平年より低いか、平年よりかなり低く、旬降水量は、注)72.5)mm~484.5mm(平年比83~580%)で平年より多いか、平年よりかなり多くなった。旬日照時間は平年比47%~89%で平年並か平年より少なく、古江では平年よりかなり少なかった。宮崎市の旬平均気温は平年より低く、旬降水量は平年より多く、旬日照時間は平年より少なかった。

注)「 ) 」準正常値

#### 【中旬】

高気圧に覆われて晴れの日が多かった。14日と15日は、台風第18号からの湿った空気の流れ込みによる影響で雨となった所があった。生物季節観測では、やまはぎの開花を平年より26日遅く17日に、もずの初鳴を平年より9日遅く19日に観測した。県内各地の旬平均気温は平年差+0.6℃~+1.8℃で平年並か平年より高く、青島、油津、串間では、平年よりかなり高かった。また、西都では、15日に日最低気温26.8℃を観測し、9月の日最低気温の高い方からの1位を更新した。旬降水量は、0.0mm~9.5mm(平年比0%~8%)で平年より少ないか、平年よりかなり少なく、旬日照時間は平年比129%~172%で平年より多いか、平年よりかなり多かった。宮崎市の旬平均気温は平年より高く、旬降水量は平年よりかなり少なく、旬日照時間は平年よりかなり多かった。

#### 【下旬】

期間中は高気圧に覆われて晴れの日が多かったが、期間のはじめと終わりは、湿った空気の流れ込みや気圧の谷の影響を受け、曇りや雨の日があった。県内各地の旬平均気温は平年差+0.4℃~+1.5℃で平年より高く、旬降水量は8.0mm~113.5mm(平年比11~172%)で平年並か平年より少なく、旬日照

時間は平年比 110%~146%で平年並か平年より多かった。宮崎市の旬平均気温は平年より高く、旬降水量は平年より少なく、旬日照時間は平年より多かった。

## 10月の気象概況

### 【上旬】

台風や湿った空気の流れ込みの影響で曇りや雨の日が多かったが、期間のはじめは、高気圧に覆われ晴れの日があった。6日に児湯郡高鍋町で竜巻(強さはF0)が発生した。8日には、台風第24号が九州の西海上を北上した。生物季節観測では、平年より7日遅く4日にススキの開花を観測した。日最低気温が串間 24.4℃(6日)、高千穂 21.4℃(7日)、古江 24.3℃(8日)、西都 23.7℃(8日)を観測し、10月の日最低気温の高い方からの1位を更新した。また、9日には、小林 30.4℃、都城 32.3℃の日最高気温を観測し10月の1位を更新した。県内各地の旬平均気温は平年差+2.1℃~+3.9℃で平年よりかなり高く、旬降水量は、91.0mm~342.0mm(平年比176%~710%)で平年より多いか、平年よりかなり多かった。旬日照時間は平年比67%~112%で平年並か平年より少なく、高千穂と西米良では平年よりかなり少なかった。宮崎市の旬平均気温は平年よりかなり高く、旬降水量は平年よりかなり多く、旬日照時間は平年並だった。

### 【中旬】

期間のはじめと中頃は、高気圧に覆われて晴れた日もあったが、台風第26号や湿った空気の流れ込みによる影響で、曇りや雨の日が多かった。県内各地の旬平均気温は平年差-0.6℃~+1.0℃で平年並か平年より低く、旬降水量は、3.5mm~40.5mm(平年比6%~66%)で平年並か平年より少なかった。旬日照時間は平年比70%~88%で平年より少なく、西米良では平年よりかなり少なかった。宮崎市の旬平均気温

は平年並、旬降水量は平年並、旬日照時間は平年より少なかった。

### 【下旬】

期間の前半は、台風第27号や秋雨前線、湿った空気の流れ込みによる影響で大雨となった所があった。後半は大陸から張り出した高気圧や移動性高気圧に覆われて晴れの日が続いた。24日の日降水量は高千穂 311.5mm、諸塚 372.5mm、日最大1時間降水量は諸塚 57.0mm、都城 38.0mmを観測した。25日には古江で日最大風速が北北東の風 13.9m/sを観測し、それぞれ10月の1位を更新した。県内各地の旬平均気温は平年差-0.4℃~+1.2℃で平年並か平年より高く、旬降水量は115.5mm~440.5mm(平年比269%~1360%)で平年より多いか平年よりかなり多く、旬日照時間は平年比110%~129%で平年並か平年より多かった。宮崎市の旬平均気温は平年並、旬降水量は平年かなり多く、旬日照時間は平年並だった。

## 11月の気象概況

### 【上旬】

前線や気圧の谷の影響を受け曇りや雨の日があったが、大陸からの高気圧や移動性高気圧に覆われ晴れた日もあり、天気は2、3日の周期で変化した。えびのでは10日に、日最大1時間降水量 42.0mmを観測し、11月の1位を更新した。県内各地の旬平均気温は、平年差+0.1℃~+1.9℃で平年より高く、古江では平年並、旬降水量は、8.0mm~103.0mm(平年比18%~208%)で平年並か平年より多く、古江では平年より少なかった。旬日照時間は平年比76%~102%で平年並か平年より少なかった。宮崎市の旬平均気温は平年より高く、旬降水量は平年並、旬日照時間は平年並だった。

### 【中旬】

冬の気圧配置や高気圧に覆われて晴れた日が多かった。また、期間のはじめと終

## 1 2 月の 気 象 概 況

### 【上旬】

期間中は高気圧に覆われて晴れの日が多かったが、9日は前線を伴った低気圧が九州南部を通過したため雷雨となった所があった。低気圧の通過後は冬型の気圧配置が強まった。生物季節観測では、イチヨウの落葉を平年より5日早く7日に観測した。県内各地の旬平均気温は、平年差 $-1.7^{\circ}\text{C}\sim-0.2^{\circ}\text{C}$ で平年並か平年より低かった。旬降水量は、 $25.0\text{mm}\sim 62.5\text{mm}$ （平年比69%~202%）で平年並か平年より多く、旬日照時間は平年比104%~127%で平年並か平年より多かった。宮崎市の旬平均気温は平年より低く、旬降水量は平年より多く、旬日照時間は平年並だった。

### 【中旬】

期間のはじめと終わりは、冬型の気圧配置や高気圧に覆われて晴れの日が多かったが、16日から18日にかけて、低気圧や気圧の谷の影響を受け曇りや雨となった。19日から20日にかけては、冬型の気圧配置が強まり、日最大風速が古江で北の風 $14.9\text{m/s}$ 、日向で西北西の風 $8.1\text{m/s}$ を観測し、12月の1位を更新した。また、強い寒気が流れ込んだ影響で期間をとおして気温の低いところが多かった。生物季節観測では、イロハカエデの落葉を平年より9日早く11日に観測した。県内各地の旬平均気温は平年差 $-2.8^{\circ}\text{C}\sim-0.8^{\circ}\text{C}$ で平年より低いか、平年よりかなり低く、旬降水量は $27.0\text{mm}\sim 83.5\text{mm}$ （平年比144%~325%）で平年より多いか、平年よりかなり多かった。旬日照時間は平年比52%~110%で平年並から平年よりかなり少なく、西都では、平年より多かった。宮崎市の旬平均気温は平年より低く、旬降水量は平年より多く、旬日照時間は平年並だった。

### 【下旬】

冬型の気圧配置や高気圧に覆われて晴

わりには寒気の影響を受け、平均気温が平年より低い観測点が多数あった。県内各地の旬平均気温は平年差 $-2.9^{\circ}\text{C}\sim-1.8^{\circ}\text{C}$ で平年より低いか、平年よりかなり低く、旬降水量は $0.0\text{mm}\sim 22.5\text{mm}$ （平年比0%~89%）で平年より少ないか、平年よりかなり少なく、鞍岡では平年並だった。旬日照時間は平年比75%~149%で平年並か平年より多く、高鍋、西都、青島では、平年よりかなり多く、鞍岡、高千穂では、平年より少なかった。宮崎市の旬平均気温は平年より低く、旬降水量は平年より少なく、旬日照時間は平年より多かった。

### 【下旬】

冬型の気圧配置や高気圧に覆われて晴れの日が多かった。25日は寒冷前線が九州を南下したため、はじめ雨となった。期間のおわりは、今期一番の寒気が流れ込み1月下旬から2月中旬並の寒さとなり、小林では28日に日最高気温 $8.6^{\circ}\text{C}$ を観測し日最高気温の低い方から、赤江では30日に日最低気温 $1.7^{\circ}\text{C}$ を観測し日最低気温の低い方からそれぞれ11月の1位を更新した。宮崎では28日に平年より1日遅く、昨年より7日早く初霜を、30日には平年より3日早く、昨年より5日早く初氷を観測した。生物季節観測では、平年より5日早く27日にイチヨウの黄葉を、30日には平年より5日早くイロハカエデの紅葉を観測した。県内各地の旬平均気温は平年差 $-3.0^{\circ}\text{C}\sim-1.6^{\circ}\text{C}$ で平年より低いか、平年よりかなり低く、旬降水量は $9.0\text{mm}\sim 50.5\text{mm}$ （平年比29%~166%）で平年並か平年より多く、西都では平年より少なかった。旬日照時間は平年比99%~148%で平年より多いか平年よりかなり多く、高千穂と鞍岡では平年並だった。宮崎市の旬平均気温は平年より低く、旬降水量は平年並、旬日照時間は平年より多かった。



れの日が多かったが、期間の中頃は低気圧や気圧の谷の影響で曇りや雨の日があった。県内各地の旬平均気温は平年差 $-2.6^{\circ}\text{C}$ ～ $-1.1^{\circ}\text{C}$ で平年より低く、日向では平年よりかなり低くなった。旬降水量は $2.0\text{mm}$ ～ $9.5\text{mm}$ （平年比 $10\%$ ～ $65\%$ ）で平年並か平年より少なく、旬日照時間は平年比 $68\%$ ～ $128\%$ で平年並か平年より多く、鞍岡では平年より少なく、串間では平年よりかなり多かった。宮崎市の旬平均気温は平年より低く、旬降水量は平年並、旬日照時間は平年より多かった。

### 3 平成25年 年間気象観測値の要素別比較表

県内の主な気象観測所の年平均気温と平年値との比較

観測所	年平均気温 (°C)	平年値 (°C)	平年差 (°C)	階級区分
宮崎	17.9	17.4	0.5	高い
延岡	17.0	16.6	0.4	高い
都城	16.9	16.5	0.4	高い
油津	18.5	18.2	0.3	高い

県内の主な気象観測所の年間降水量と平年値との比較

観測所	年間降水量 (mm)	平年値 (mm)	平年比 (%)	階級区分
宮崎	2079.5	2508.5	83%	少ない
延岡	1776.5	2292.1	78%	少ない
都城	1790.0	2481.8	72%	かなり少ない
油津	2173.5	2598.7	84%	少ない

県内の主な気象観測所の年間日照時間と平年値との比較

観測所	年間日照時間 (h)	平年値 (h)	平年比 (%)	階級区分
宮崎	2410.5	2116.1	114%	かなり多い
延岡	2381.8	2125.2	112%	かなり多い
都城	2152.6	1939.6	111%	かなり多い
油津	2165.4	1958.9	111%	かなり多い

## 平成 25 年の津波注意報及び津波警報の発表状況

### ○平成 25 年 2 月 6 日 サンタクルーズ諸島

平成 25 年 (2013 年) 2 月 6 日 10 時 12 分 (日本時間) にサンタクルーズ諸島を震源とするモーメントマグニチュード (M<sub>w</sub>) 7.9 の地震が発生し、同日 14 時 41 分に北海道から九州地方にかけての太平洋沿岸、沖縄県、伊豆・小笠原諸島の沿岸に対して津波注意報を発表した (同日 22 時 45 分解除)。

日本では、北海道から九州地方にかけての太平洋沿岸、沖縄県、伊豆・小笠原諸島で津波を観測し、津波の高さは、岩手県の久慈港では 35cm の津波を観測したほか、八丈島八重根では 0.4m (観測単位 0.1m の巨大津波観測計による) の津波を観測した。

宮崎県内では、日南市油津で 19cm、日向市細島で 11cm の津波を観測した (暫定値)。また、海外においても太平洋の広い範囲で津波を観測した。

### 津波予報区「宮崎県」における津波注意報の発表状況

2 月 6 日 14 時 41 分 津波注意報発表

2 月 6 日 22 時 45 分 津波注意報解除

### 宮崎県内の検潮所における津波の最大波の観測状況 (暫定値)

日南市油津 (気象庁) 2 月 6 日 20 時 10 分 19cm

宮崎港 (港湾局) 観測なし

日向市細島 (宮崎県) 2 月 6 日 23 時 01 分 11cm

平成25年1月の警報・注意報・注意報 発表履歴表

●:発表 ▲:警報から注意報 ○:継続 解:解除  
 浸:浸水害 土:土砂災害 土浸:土砂災害、浸水害 解:解除

発表時刻	警報・注意報	宮崎市	都城市	延岡市	日南市	小林市	日向市	申間市	西都市	えびの市	三股町	高原町	国富町	綾町	高鍋町	新富町	西米良村	木城町	川南町	都農町	門川町	諸塚村	椎葉村	美郷町	高千穂町	日之影町	五ヶ瀬町	
2013/1/1 10:44	強風注意報	●		●	●		●	●							●	●			●	●	●							
2013/1/2 4:50	強風注意報	●		●	●		●	●							●	●			●	●	●							
2013/1/2 16:37	強風注意報	○		○	○		○	○							○	○			○	○	○							
2013/1/3 4:48	強風注意報	●		●	●		●	●							●	●			●	●	●							
2013/1/3 15:27	強風注意報	○		○	○		○	○							○	○			○	○	○							
2013/1/3 15:39	強風注意報	○		○	○		○	○							○	○			○	○	○							
2013/1/4 8:00	強風注意報	○		○	○		○	○							○	○			○	○	○							
2013/1/4 10:10	強風注意報	○		○	○		○	○							○	○			○	○	○							
2013/1/4 22:20	乾燥注意報	○		○	○		○	○							○	○			○	○	○							
2013/1/6 4:00	乾燥注意報	○		○	○		○	○							○	○			○	○	○							
2013/1/8 3:39	乾燥注意報	○		○	○		○	○							○	○			○	○	○							
2013/1/8 16:30	強風注意報	○		○	○		○	○							○	○			○	○	○							
2013/1/9 4:38	強風注意報	○		○	○		○	○							○	○			○	○	○							
2013/1/9 16:37	強風注意報	○		○	○		○	○							○	○			○	○	○							
2013/1/10 4:53	強風注意報	○		○	○		○	○							○	○			○	○	○							
2013/1/10 10:48	強風注意報	○		○	○		○	○							○	○			○	○	○							
2013/1/10 16:43	強風注意報	○		○	○		○	○							○	○			○	○	○							
2013/1/11 4:00	強風注意報	○		○	○		○	○							○	○			○	○	○							
2013/1/11 8:50	強風注意報	○		○	○		○	○							○	○			○	○	○							
2013/1/11 22:58	乾燥注意報	○		○	○		○	○							○	○			○	○	○							
2013/1/12 12:43	乾燥注意報	○		○	○		○	○							○	○			○	○	○							
2013/1/12 21:14	乾燥注意報	○		○	○		○	○							○	○			○	○	○							
2013/1/13 4:37	波浪注意報	○		○	○		○	○							○	○			○	○	○							
2013/1/13 10:16	雷注意報	○		○	○		○	○							○	○			○	○	○							
2013/1/13 16:10	雷注意報	○		○	○		○	○							○	○			○	○	○							
2013/1/14 3:25	雷注意報	○		○	○		○	○							○	○			○	○	○							

平成25年1月の警報・注意報 発表履歴表

●:発表 ▼:警報から注意報 ○:継続 解:解除  
 浸:浸水害 土:土砂災害 土浸:土砂災害、浸水害

発表時刻	警報・注意報	宮崎市	都城市	延岡市	日南市	小林市	日向市	串間市	西都市	えびの市	三股町	高原町	国富町	綾町	高鍋町	新富町	西米良村	木城町	川南町	都農町	門川町	諸塚村	椎葉村	美郷町	高千穂町	日之影町	五ヶ瀬町	
2013/1/14 9:58	暴風警報 強風注意報 波浪注意報	▼		○	▼	○	○	○	○	○	○	○	○	○	○	○	○	○	○	○	○							
2013/1/14 15:41	強風注意報 波浪注意報	○		○	○	○	○	○	○	○	○	○	○	○	○	○	○	○	○	○	○							
2013/1/14 19:56	強風注意報 波浪注意報	○		○	○	○	○	○	○	○	○	○	○	○	○	○	○	○	○	○	○							
2013/1/15 2:40	強風注意報 波浪注意報	○		○	○	○	○	○	○	○	○	○	○	○	○	○	○	○	○	○	○							
2013/1/15 10:43	強風注意報	○		○	○	○	○	○	○	○	○	○	○	○	○	○	○	○	○	○	○							
2013/1/15 16:24	強風注意報	○		○	○	○	○	○	○	○	○	○	○	○	○	○	○	○	○	○	○							
2013/1/16 8:15	強風注意報 濃霧注意報	●		●	●	●	●	●	●	●	●	●	●	●	●	●	●	●	●	●	●							
2013/1/16 10:00	濃霧注意報	●		●	●	●	●	●	●	●	●	●	●	●	●	●	●	●	●	●	●							
2013/1/17 4:55	強風注意報 乾燥注意報	●		●	●	●	●	●	●	●	●	●	●	●	●	●	●	●	●	●	●							
2013/1/17 12:40	強風注意報 乾燥注意報	○		○	○	○	○	○	○	○	○	○	○	○	○	○	○	○	○	○	○							
2013/1/17 17:03	強風注意報 乾燥注意報	○		○	○	○	○	○	○	○	○	○	○	○	○	○	○	○	○	○	○							
2013/1/18 4:15	強風注意報 乾燥注意報	○		○	○	○	○	○	○	○	○	○	○	○	○	○	○	○	○	○	○							
2013/1/18 7:32	強風注意報 乾燥注意報	○		○	○	○	○	○	○	○	○	○	○	○	○	○	○	○	○	○	○							
2013/1/18 9:49	強風注意報 乾燥注意報	○		○	○	○	○	○	○	○	○	○	○	○	○	○	○	○	○	○	○							
2013/1/19 7:33	強風注意報 乾燥注意報	○		○	○	○	○	○	○	○	○	○	○	○	○	○	○	○	○	○	○							
2013/1/20 19:17	強風注意報 乾燥注意報	○		○	○	○	○	○	○	○	○	○	○	○	○	○	○	○	○	○	○							
2013/1/21 10:10	強風注意報	○		○	○	○	○	○	○	○	○	○	○	○	○	○	○	○	○	○	○							
2013/1/22 4:53	強風注意報	○		○	○	○	○	○	○	○	○	○	○	○	○	○	○	○	○	○	○							
2013/1/22 9:53	強風注意報	○		○	○	○	○	○	○	○	○	○	○	○	○	○	○	○	○	○	○							
2013/1/22 20:15	強風注意報	○		○	○	○	○	○	○	○	○	○	○	○	○	○	○	○	○	○	○							
2013/1/23 6:10	強風注意報	○		○	○	○	○	○	○	○	○	○	○	○	○	○	○	○	○	○	○							
2013/1/23 20:45	強風注意報	○		○	○	○	○	○	○	○	○	○	○	○	○	○	○	○	○	○	○							
2013/1/24 10:26	強風注意報	○		○	○	○	○	○	○	○	○	○	○	○	○	○	○	○	○	○	○							
2013/1/24 21:32	強風注意報	○		○	○	○	○	○	○	○	○	○	○	○	○	○	○	○	○	○	○							
2013/1/25 3:54	強風注意報	○		○	○	○	○	○	○	○	○	○	○	○	○	○	○	○	○	○	○							
2013/1/25 7:29	強風注意報	○		○	○	○	○	○	○	○	○	○	○	○	○	○	○	○	○	○	○							
2013/1/25 16:44	強風注意報	○		○	○	○	○	○	○	○	○	○	○	○	○	○	○	○	○	○	○							
2013/1/25 21:19	強風注意報	○		○	○	○	○	○	○	○	○	○	○	○	○	○	○	○	○	○	○							
2013/1/26 4:54	強風注意報 乾燥注意報	○		○	○	○	○	○	○	○	○	○	○	○	○	○	○	○	○	○	○							
2013/1/26 10:10	強風注意報 乾燥注意報	○		○	○	○	○	○	○	○	○	○	○	○	○	○	○	○	○	○	○							
2013/1/26 18:34	強風注意報 乾燥注意報	○		○	○	○	○	○	○	○	○	○	○	○	○	○	○	○	○	○	○							

平成25年1月の警報・注意報・注意報 発表履歴表

●:発表 ▼:警報から注意報 ○:継続 解:解除  
 浸:浸水害 土:土砂災害 土浸:土砂災害、浸水害 斜体字:発表

発表時刻	警報・注意報	宮崎市	都城市	延岡市	日南市	小林市	日向市	串間市	西都市	えびの市	三股町	高原町	国富町	綾町	高鍋町	新富町	西米良村	木城町	川面町	都農町	門川町	諸塚村	椎葉村	美郷町	高千穂町	日之影町	五ヶ瀬町
2013/1/27 7:22	強風注意報 乾燥注意報 低温注意報	○	○	○	○	●	○	○	●	●	○	○	○	○	○	○	○	○	○	○	○	○	○	○	○	○	○
2013/1/27 15:23	強風注意報 乾燥注意報 低温注意報	○	○	○	○	○	○	○	○	○	○	○	○	○	○	○	○	○	○	○	○	○	○	○	○	○	○
2013/1/27 22:30	強風注意報 乾燥注意報 低温注意報	○	○	○	○	○	○	○	○	○	○	○	○	○	○	○	○	○	○	○	○	○	○	○	○	○	○
2013/1/28 7:30	強風注意報 乾燥注意報 低温注意報	○	○	○	○	○	○	○	○	○	○	○	○	○	○	○	○	○	○	○	○	○	○	○	○	○	○
2013/1/28 12:56	強風注意報	○	○	○	○	○	○	○	○	○	○	○	○	○	○	○	○	○	○	○	○	○	○	○	○	○	○
2013/1/29 15:48	乾燥注意報	○	○	○	○	○	○	○	○	○	○	○	○	○	○	○	○	○	○	○	○	○	○	○	○	○	○
2013/1/30 16:42	乾燥注意報	○	○	○	○	○	○	○	○	○	○	○	○	○	○	○	○	○	○	○	○	○	○	○	○	○	○
2013/1/31 20:25	乾燥注意報	○	○	○	○	○	○	○	○	○	○	○	○	○	○	○	○	○	○	○	○	○	○	○	○	○	○

平成25年2月の警報・注意報 発表履歴表

●:発表 ▼:警報から注意報 ○:継続 解:解除  
 浸:浸水害 土:土砂災害 土:土砂災害 浸:浸水害

発表時刻	警報・注意報	宮崎市	都城市	延岡市	日南市	小林市	日向市	串間市	西都市	えびの市	三股町	高原町	国富町	綾町	高鍋町	新富町	西米良村	木城町	川南町	都農町	門川町	諸塚村	椎葉村	美郷町	高千穂町	日之影町	五ヶ瀬町	
2013/2/1 4:14	強風注意報	●		●	●		●	●							●	●			●	●	●							
2013/2/1 10:53	強風注意報	●		●	●		●	●							●	●			●	●	●							
2013/2/1 16:51	雷注意報	○		○	○		○	○							○	○			○	○	○							
2013/2/2 4:15	強風注意報	○		○	○		○	○							○	○			○	○	○							
2013/2/2 8:50	強風注意報	○		○	○		○	○							○	○			○	○	○							
2013/2/2 14:11	強風注意報	○		○	○		○	○							○	○			○	○	○							
2013/2/2 18:35	強風注意報	○		○	○		○	○							○	○			○	○	○							
2013/2/3 2:10	強風注意報	○		○	○		○	○							○	○			○	○	○							
2013/2/3 5:14	濃霧注意報	○		○	○		○	○							○	○			○	○	○							
2013/2/3 6:58	濃霧注意報	○		○	○		○	○							○	○			○	○	○							
2013/2/3 10:24	濃霧注意報	○		○	○		○	○							○	○			○	○	○							
2013/2/3 19:05	雷注意報	○		○	○		○	○							○	○			○	○	○							
2013/2/4 3:56	雷注意報	○		○	○		○	○							○	○			○	○	○							
2013/2/4 10:50	強風注意報	○		○	○		○	○							○	○			○	○	○							
2013/2/4 16:24	強風注意報	○		○	○		○	○							○	○			○	○	○							
2013/2/4 21:09	強風注意報	○		○	○		○	○							○	○			○	○	○							
2013/2/5 4:23	強風注意報	○		○	○		○	○							○	○			○	○	○							
2013/2/6 3:09	強風注意報	○		○	○		○	○							○	○			○	○	○							
2013/2/6 15:28	強風注意報	○		○	○		○	○							○	○			○	○	○							
2013/2/7 4:10	強風注意報	○		○	○		○	○							○	○			○	○	○							
2013/2/7 16:20	低温注意報	○		○	○		○	○							○	○			○	○	○							
2013/2/8 4:10	強風注意報	○		○	○		○	○							○	○			○	○	○							
2013/2/8 9:44	乾燥注意報	○		○	○		○	○							○	○			○	○	○							
2013/2/8 20:41	乾燥注意報	○		○	○		○	○							○	○			○	○	○							
2013/2/9 8:11	乾燥注意報	○		○	○		○	○							○	○			○	○	○							
2013/2/10 9:40	乾燥注意報	○		○	○		○	○							○	○			○	○	○							
2013/2/10 21:05	乾燥注意報	○		○	○		○	○							○	○			○	○	○							
2013/2/11 4:37	乾燥注意報	○		○	○		○	○							○	○			○	○	○							
2013/2/11 21:30	乾燥注意報	○		○	○		○	○							○	○			○	○	○							
2013/2/12 10:14	強風注意報	○		○	○		○	○							○	○			○	○	○							
2013/2/12 15:55	波浪注意報	○		○	○		○	○							○	○			○	○	○							

平成25年2月の警報・注意報・注意報 発表履歴表

●:発表 ▼:警報から注意報 ○:継続 解:解除  
 浸:浸水害 土:土砂災害 土:土砂災害 浸:浸水害

発表時刻	警報・注意報	宮崎市	都城市	延岡市	日南市	小林市	日向市	串間市	西都市	えびの市	三股町	高原町	国富町	綾町	高鍋町	新富町	西米良村	木城町	川南町	都農町	門川町	諸塚村	椎葉村	美郷町	高千穂町	日之影町	五ヶ瀬町	
2013/2/13 4:46	強風注意報 波浪注意報 乾燥注意報	●	●	○	○	○	○	○	○	○	○	○	○	○	○	○	○	○	○	○	○	○	○	○	○	○	○	○
2013/2/13 10:24	強風注意報 波浪注意報 乾燥注意報	○	○	○	○	○	○	○	○	○	○	○	○	○	○	○	○	○	○	○	○	○	○	○	○	○	○	○
2013/2/13 21:41	強風注意報 乾燥注意報	○	○	○	○	○	○	○	○	○	○	○	○	○	○	○	○	○	○	○	○	○	○	○	○	○	○	○
2013/2/14 16:44	強風注意報	○	○	○	○	○	○	○	○	○	○	○	○	○	○	○	○	○	○	○	○	○	○	○	○	○	○	○
2013/2/14 21:29	強風注意報	○	○	○	○	○	○	○	○	○	○	○	○	○	○	○	○	○	○	○	○	○	○	○	○	○	○	○
2013/2/15 8:04	強風注意報	○	○	○	○	○	○	○	○	○	○	○	○	○	○	○	○	○	○	○	○	○	○	○	○	○	○	○
2013/2/15 16:05	強風注意報	○	○	○	○	○	○	○	○	○	○	○	○	○	○	○	○	○	○	○	○	○	○	○	○	○	○	○
2013/2/16 4:56	強風注意報	○	○	○	○	○	○	○	○	○	○	○	○	○	○	○	○	○	○	○	○	○	○	○	○	○	○	○
2013/2/16 8:26	強風注意報	○	○	○	○	○	○	○	○	○	○	○	○	○	○	○	○	○	○	○	○	○	○	○	○	○	○	○
2013/2/16 23:10	強風注意報	○	○	○	○	○	○	○	○	○	○	○	○	○	○	○	○	○	○	○	○	○	○	○	○	○	○	○
2013/2/17 15:58	強風注意報	○	○	○	○	○	○	○	○	○	○	○	○	○	○	○	○	○	○	○	○	○	○	○	○	○	○	○
2013/2/17 21:56	強風注意報	○	○	○	○	○	○	○	○	○	○	○	○	○	○	○	○	○	○	○	○	○	○	○	○	○	○	○
2013/2/18 3:26	雷注意報 強風注意報 波浪注意報	○	○	○	○	○	○	○	○	○	○	○	○	○	○	○	○	○	○	○	○	○	○	○	○	○	○	○
2013/2/18 15:11	雷注意報 強風注意報 波浪注意報	○	○	○	○	○	○	○	○	○	○	○	○	○	○	○	○	○	○	○	○	○	○	○	○	○	○	○
2013/2/18 20:21	雷注意報 強風注意報 波浪注意報	○	○	○	○	○	○	○	○	○	○	○	○	○	○	○	○	○	○	○	○	○	○	○	○	○	○	○
2013/2/19 4:46	雷注意報 強風注意報 波浪注意報	○	○	○	○	○	○	○	○	○	○	○	○	○	○	○	○	○	○	○	○	○	○	○	○	○	○	○
2013/2/19 6:12	雷注意報 強風注意報 波浪注意報	○	○	○	○	○	○	○	○	○	○	○	○	○	○	○	○	○	○	○	○	○	○	○	○	○	○	○
2013/2/19 13:21	雷注意報 強風注意報 波浪注意報	○	○	○	○	○	○	○	○	○	○	○	○	○	○	○	○	○	○	○	○	○	○	○	○	○	○	○
2013/2/20 3:08	濃霧注意報 強風注意報 波浪注意報	○	○	○	○	○	○	○	○	○	○	○	○	○	○	○	○	○	○	○	○	○	○	○	○	○	○	○
2013/2/20 9:44	濃霧注意報 強風注意報 波浪注意報	○	○	○	○	○	○	○	○	○	○	○	○	○	○	○	○	○	○	○	○	○	○	○	○	○	○	○
2013/2/20 15:11	濃霧注意報 強風注意報 波浪注意報	○	○	○	○	○	○	○	○	○	○	○	○	○	○	○	○	○	○	○	○	○	○	○	○	○	○	○
2013/2/21 4:43	濃霧注意報 強風注意報 波浪注意報	○	○	○	○	○	○	○	○	○	○	○	○	○	○	○	○	○	○	○	○	○	○	○	○	○	○	○
2013/2/21 21:25	濃霧注意報 強風注意報 波浪注意報	○	○	○	○	○	○	○	○	○	○	○	○	○	○	○	○	○	○	○	○	○	○	○	○	○	○	○
2013/2/22 15:10	濃霧注意報 強風注意報 波浪注意報	○	○	○	○	○	○	○	○	○	○	○	○	○	○	○	○	○	○	○	○	○	○	○	○	○	○	○
2013/2/23 2:46	乾燥注意報 強風注意報 波浪注意報	○	○	○	○	○	○	○	○	○	○	○	○	○	○	○	○	○	○	○	○	○	○	○	○	○	○	○
2013/2/23 10:24	乾燥注意報 強風注意報 波浪注意報	○	○	○	○	○	○	○	○	○	○	○	○	○	○	○	○	○	○	○	○	○	○	○	○	○	○	○
2013/2/24 4:34	乾燥注意報 強風注意報 波浪注意報	○	○	○	○	○	○	○	○	○	○	○	○	○	○	○	○	○	○	○	○	○	○	○	○	○	○	○
2013/2/24 10:26	乾燥注意報 強風注意報 波浪注意報	○	○	○	○	○	○	○	○	○	○	○	○	○	○	○	○	○	○	○	○	○	○	○	○	○	○	○
2013/2/24 21:56	乾燥注意報 強風注意報 波浪注意報	○	○	○	○	○	○	○	○	○	○	○	○	○	○	○	○	○	○	○	○	○	○	○	○	○	○	○
2013/2/25 21:18	雷注意報 強風注意報 波浪注意報	○	○	○	○	○	○	○	○	○	○	○	○	○	○	○	○	○	○	○	○	○	○	○	○	○	○	○
2013/2/26 15:38	雷注意報 強風注意報 波浪注意報	○	○	○	○	○	○	○	○	○	○	○	○	○	○	○	○	○	○	○	○	○	○	○	○	○	○	○



平成25年2月の警報・注意報・注意報 発表履歴表

●:発表 ▼:警報から注意報 ○:継続 解:解除  
 浸:浸水害 土:土砂災害 土浸:土砂災害、浸水害 斜体字:発表

発表時刻	警報・注意報	宮崎市	都城	延岡市	日南市	小林市	日向市	串間市	西都市	えびの市	三股町	高原町	国富町	綾町	高鍋町	新富町	西米良村	木城町	川南町	都農町	門川町	諸塚村	椎葉村	美郷町	高千穂町	日之影町	五ヶ瀬町
2013/2/27 4:05	雷注意報 強風注意報 波浪注意報	○	○	●	○	○	○	○	○	○	○	○	○	○	○	○	○	○	○	○	○	○	○	○	○	○	○
2013/2/27 8:28	強風注意報 波浪注意報 濃霧注意報	○	○	○	○	○	○	○	○	○	○	○	○	○	○	○	○	○	○	○	○	○	○	○	○	○	○
2013/2/27 10:28	強風注意報 波浪注意報 濃霧注意報	○	○	○	○	○	○	○	○	○	○	○	○	○	○	○	○	○	○	○	○	○	○	○	○	○	○
2013/2/27 20:37	強風注意報 波浪注意報 濃霧注意報	○	○	○	○	○	○	○	○	○	○	○	○	○	○	○	○	○	○	○	○	○	○	○	○	○	○
2013/2/28 3:06	強風注意報 濃霧注意報	○	○	○	○	○	○	○	○	○	○	○	○	○	○	○	○	○	○	○	○	○	○	○	○	○	○
2013/2/28 8:16	濃霧注意報	○	○	○	○	○	○	○	○	○	○	○	○	○	○	○	○	○	○	○	○	○	○	○	○	○	○
2013/2/28 16:15	強風注意報	○	○	○	○	○	○	○	○	○	○	○	○	○	○	○	○	○	○	○	○	○	○	○	○	○	○

平成25年3月の警報・注意報・注意報 発表履歴表

●:発表 ▼:警報から注意報 ○:継続 解:解除  
浸:浸水害 土:土砂災害 土:土砂災害 浸水害

Table with columns for '発表時刻' (Alert Time), '警報・注意報' (Alert/Warning Type), and 31 municipalities: 宮崎市, 都城, 延岡市, 日南市, 小林市, 日向市, 申間市, 西都市, えびの市, 三股町, 高原町, 国富町, 綾町, 高鍋町, 新富町, 西米良村, 木城町, 川南町, 都農町, 門川町, 諸塚村, 椎葉村, 美郷町, 高千穂町, 日之影町, 五ヶ瀬町. Rows list specific alert events such as '雷注意報', '強風注意報', '乾燥注意報', '濃霧注意報', '波浪注意報' with their corresponding status for each municipality.

平成25年3月の警報・注意報 発表履歴表

●:発表 ▼:警報から注意報 ○:継続 解:解除  
 浸:浸水害 土:土砂災害 土浸:土砂災害・浸水害

斜体字:発表

発表時刻	警報・注意報	宮崎市	都城市	延岡市	日南市	小林市	日向市	中間市	西都市	えびの市	三股町	高原町	国富町	綾町	高鍋町	新富町	西米良村	木城町	川南町	都農町	門川町	諸塚村	椎葉村	美郷町	高千穂町	日之影町	五ヶ瀬町	
2013/3/14 2:01	強風注意報 波浪注意報	○	○	○	○	○	○	○	●	○	○	○	○	○	○	○	○	○	○	○	○	○	○	○	○	○	○	○
2013/3/14 14:43	強風注意報 波浪注意報	○	○	○	○	○	○	○	○	○	○	○	○	○	○	○	○	○	○	○	○	○	○	○	○	○	○	○
2013/3/14 22:14	強風注意報 波浪注意報	○	○	○	○	○	○	○	○	○	○	○	○	○	○	○	○	○	○	○	○	○	○	○	○	○	○	○
2013/3/15 3:26	強風注意報 乾燥注意報	○	○	○	○	○	○	○	○	○	○	○	○	○	○	○	○	○	○	○	○	○	○	○	○	○	○	○
2013/3/16 7:42	濃霧注意報 乾燥注意報	○	○	○	○	○	○	○	○	○	○	○	○	○	○	○	○	○	○	○	○	○	○	○	○	○	○	○
2013/3/16 9:32	濃霧注意報 乾燥注意報	○	○	○	○	○	○	○	○	○	○	○	○	○	○	○	○	○	○	○	○	○	○	○	○	○	○	○
2013/3/17 10:14	強風注意報 乾燥注意報	○	○	○	○	○	○	○	○	○	○	○	○	○	○	○	○	○	○	○	○	○	○	○	○	○	○	○
2013/3/17 16:01	強風注意報 波浪注意報	○	○	○	○	○	○	○	○	○	○	○	○	○	○	○	○	○	○	○	○	○	○	○	○	○	○	○
2013/3/18 3:03	乾燥注意報 雷注意報	○	○	○	○	○	○	○	○	○	○	○	○	○	○	○	○	○	○	○	○	○	○	○	○	○	○	○
2013/3/18 9:57	波浪注意報 大雨注意報	○	○	○	○	○	○	○	○	○	○	○	○	○	○	○	○	○	○	○	○	○	○	○	○	○	○	○
2013/3/18 14:42	雷注意報 強風注意報	○	○	○	○	○	○	○	○	○	○	○	○	○	○	○	○	○	○	○	○	○	○	○	○	○	○	○
2013/3/18 21:46	洪水注意報 強風注意報	○	○	○	○	○	○	○	○	○	○	○	○	○	○	○	○	○	○	○	○	○	○	○	○	○	○	○
2013/3/19 2:28	波浪注意報 強風注意報	○	○	○	○	○	○	○	○	○	○	○	○	○	○	○	○	○	○	○	○	○	○	○	○	○	○	○
2013/3/19 7:04	強風注意報 雷注意報	○	○	○	○	○	○	○	○	○	○	○	○	○	○	○	○	○	○	○	○	○	○	○	○	○	○	○
2013/3/20 4:08	雷注意報 強風注意報	○	○	○	○	○	○	○	○	○	○	○	○	○	○	○	○	○	○	○	○	○	○	○	○	○	○	○
2013/3/20 7:44	強風注意報 雷注意報	○	○	○	○	○	○	○	○	○	○	○	○	○	○	○	○	○	○	○	○	○	○	○	○	○	○	○
2013/3/20 10:59	雷注意報 強風注意報	○	○	○	○	○	○	○	○	○	○	○	○	○	○	○	○	○	○	○	○	○	○	○	○	○	○	○
2013/3/21 3:11	雷注意報 強風注意報	○	○	○	○	○	○	○	○	○	○	○	○	○	○	○	○	○	○	○	○	○	○	○	○	○	○	○
2013/3/21 7:06	強風注意報 霜注意報	○	○	○	○	○	○	○	○	○	○	○	○	○	○	○	○	○	○	○	○	○	○	○	○	○	○	○
2013/3/21 10:31	強風注意報 霜注意報	○	○	○	○	○	○	○	○	○	○	○	○	○	○	○	○	○	○	○	○	○	○	○	○	○	○	○
2013/3/22 7:22	霜注意報 雷注意報	○	○	○	○	○	○	○	○	○	○	○	○	○	○	○	○	○	○	○	○	○	○	○	○	○	○	○
2013/3/22 10:57	雷注意報 強風注意報	○	○	○	○	○	○	○	○	○	○	○	○	○	○	○	○	○	○	○	○	○	○	○	○	○	○	○
2013/3/22 15:57	雷注意報 霜注意報	○	○	○	○	○	○	○	○	○	○	○	○	○	○	○	○	○	○	○	○	○	○	○	○	○	○	○

平成25年3月の警報・注意報 発表履歴表

●:発表 ▼:警報から注意報 ○:継続 解:解除  
 浸:浸水害 土:土砂災害 土浸:土砂災害、浸水害 斜体字:発表

発表時刻	警報・注意報	宮崎市	都城市	延岡市	日南市	小林市	日向市	串間市	西都市	えびの市	三股町	高原町	国富町	綾町	高鍋町	新富町	西米良村	木城町	川南町	都農町	門川町	諸塚村	椎葉村	美郷町	高千穂町	日之影町	五ヶ瀬町	
2013/3/22 21:48	強風注意報	解																										
2013/3/23 4:28	霜注意報																											
2013/3/24 14:10	強風注意報			●			●																					
2013/3/25 4:45	強風注意報			○			○																					
2013/3/25 10:33	強風注意報			○			○																					
2013/3/26 7:25	強風注意報		●	●	●	●	●	●	●	●	●	●	●	●	●	●	●	●	●	●	●	●	●	●	●	●	●	●
2013/3/27 9:52	強風注意報		●	●	●	●	●	●	●	●	●	●	●	●	●	●	●	●	●	●	●	●	●	●	●	●	●	●
2013/3/27 15:44	強風注意報		●	●	●	●	●	●	●	●	●	●	●	●	●	●	●	●	●	●	●	●	●	●	●	●	●	●
2013/3/27 20:28	強風注意報		●	●	●	●	●	●	●	●	●	●	●	●	●	●	●	●	●	●	●	●	●	●	●	●	●	●
2013/3/28 5:46	強風注意報		●	●	●	●	●	●	●	●	●	●	●	●	●	●	●	●	●	●	●	●	●	●	●	●	●	●
2013/3/28 8:50	強風注意報		●	●	●	●	●	●	●	●	●	●	●	●	●	●	●	●	●	●	●	●	●	●	●	●	●	●
2013/3/28 10:21	濃霧注意報		●	●	●	●	●	●	●	●	●	●	●	●	●	●	●	●	●	●	●	●	●	●	●	●	●	●
2013/3/28 10:21	強風注意報		●	●	●	●	●	●	●	●	●	●	●	●	●	●	●	●	●	●	●	●	●	●	●	●	●	●
2013/3/28 15:23	波浪注意報		●	●	●	●	●	●	●	●	●	●	●	●	●	●	●	●	●	●	●	●	●	●	●	●	●	●
2013/3/28 15:23	強風注意報		●	●	●	●	●	●	●	●	●	●	●	●	●	●	●	●	●	●	●	●	●	●	●	●	●	●
2013/3/28 20:39	波浪注意報		●	●	●	●	●	●	●	●	●	●	●	●	●	●	●	●	●	●	●	●	●	●	●	●	●	●
2013/3/28 20:39	強風注意報		●	●	●	●	●	●	●	●	●	●	●	●	●	●	●	●	●	●	●	●	●	●	●	●	●	●
2013/3/29 10:10	霜注意報																											
2013/3/30 7:11	強風注意報																											
2013/3/30 10:33	霜注意報																											
2013/3/31 4:00	強風注意報																											
2013/3/31 6:10	強風注意報																											
2013/3/31 10:05	霜注意報																											

平成25年4月の警報・注意報・注意報 発表履歴表

●:発表 ▼:警報から注意報 ○:継続 解:解除  
 浸:浸水害 土:土砂災害 土浸:土砂災害・浸水害 斜体字:発表

発表時刻	警報・注意報	宮崎市	都城市	延岡市	日南市	小林市	日向市	串間市	西都市	えびの市	三股町	高原町	国富町	綾町	高鍋町	新富町	西米良村	木城町	川南町	都農町	門川町	諸塚村	椎葉村	美郷町	高千穂町	日之影町	五ヶ瀬町
2013/4/1 7:08	強風注意報 霜注意報	●	●	●	●	●	●	●	●	●	●	●	●	●	●	●	●	●	●	●	●	●	●	●	●	●	●
2013/4/2 14:26	強風注意報 波浪注意報	●	●	●	●	●	●	●	●	●	●	●	●	●	●	●	●	●	●	●	●	●	●	●	●	●	●
2013/4/3 3:59	強風注意報 波浪注意報 強風注意報 波浪注意報	●	●	●	●	●	●	●	●	●	●	●	●	●	●	●	●	●	●	●	●	●	●	●	●	●	●
2013/4/3 10:20	波浪注意報 霜注意報	●	●	●	●	●	●	●	●	●	●	●	●	●	●	●	●	●	●	●	●	●	●	●	●	●	●
2013/4/3 20:07	強風注意報 波浪注意報 霜注意報	●	●	●	●	●	●	●	●	●	●	●	●	●	●	●	●	●	●	●	●	●	●	●	●	●	●
2013/4/4 7:39	霜注意報	●	●	●	●	●	●	●	●	●	●	●	●	●	●	●	●	●	●	●	●	●	●	●	●	●	●
2013/4/5 16:42	強風注意報 波浪注意報	●	●	●	●	●	●	●	●	●	●	●	●	●	●	●	●	●	●	●	●	●	●	●	●	●	●
2013/4/5 21:57	強風注意報 波浪注意報	●	●	●	●	●	●	●	●	●	●	●	●	●	●	●	●	●	●	●	●	●	●	●	●	●	●
2013/4/6 3:58	大雨注意報 雷注意報 強風注意報 波浪注意報 洪水注意報	●	●	●	●	●	●	●	●	●	●	●	●	●	●	●	●	●	●	●	●	●	●	●	●	●	●
2013/4/6 8:29	洪水注意報 大雨警報 大雨注意報 雷注意報 強風注意報 波浪注意報 洪水注意報	●	●	●	●	●	●	●	●	●	●	●	●	●	●	●	●	●	●	●	●	●	●	●	●	●	●
2013/4/6 9:59	大雨警報 大雨注意報 雷注意報 強風注意報 波浪注意報 洪水注意報	●	●	●	●	●	●	●	●	●	●	●	●	●	●	●	●	●	●	●	●	●	●	●	●	●	●
2013/4/6 12:13	大雨警報 大雨注意報 雷注意報 強風注意報 波浪注意報 洪水注意報	●	●	●	●	●	●	●	●	●	●	●	●	●	●	●	●	●	●	●	●	●	●	●	●	●	●
2013/4/6 15:53	洪水警報 大雨警報 大雨注意報 雷注意報 強風注意報 波浪注意報	●	●	●	●	●	●	●	●	●	●	●	●	●	●	●	●	●	●	●	●	●	●	●	●	●	●
2013/4/7 2:10	暴風警報 強風注意報 波浪注意報	●	●	●	●	●	●	●	●	●	●	●	●	●	●	●	●	●	●	●	●	●	●	●	●	●	●
2013/4/7 8:38	強風注意報 波浪注意報	●	●	●	●	●	●	●	●	●	●	●	●	●	●	●	●	●	●	●	●	●	●	●	●	●	●
2013/4/7 10:47	強風注意報 波浪注意報 霜注意報	●	●	●	●	●	●	●	●	●	●	●	●	●	●	●	●	●	●	●	●	●	●	●	●	●	●

平成25年4月の警報・注意報・注意報 発表履歴表

●:発表 ▼:警報から注意報 ○:継続 解:解除  
 浸:浸水害 土:土砂災害 土:土砂災害 土:土砂災害、浸水害

銀体字:発表

発表時刻	警報・注意報	宮崎市	都城市	延岡市	日南市	小林市	日向市	串間市	西都市	えびの市	三股町	高原町	国富町	綾町	高鍋町	新富町	西米良村	木城町	川南町	都農町	門川町	諸塚村	椎葉村	美郷町	高千穂町	日之影町	五ヶ瀬町	
2013/4/7 19:49	強風注意報 波浪注意報 霜注意報	解	解	解	解	解	解	解	解	解	解	解	解	解	解	解	解	解	解	解	解	解	解	解	解	解	解	解
2013/4/8 2:42	強風注意報 霜注意報 霜注意報	解	解	解	解	解	解	解	解	解	解	解	解	解	解	解	解	解	解	解	解	解	解	解	解	解	解	解
2013/4/8 7:10	霜注意報 霜注意報 霜注意報	解	解	解	解	解	解	解	解	解	解	解	解	解	解	解	解	解	解	解	解	解	解	解	解	解	解	解
2013/4/8 13:30	霜注意報 霜注意報 霜注意報	解	解	解	解	解	解	解	解	解	解	解	解	解	解	解	解	解	解	解	解	解	解	解	解	解	解	解
2013/4/9 7:24	強風注意報 霜注意報 霜注意報	解	解	解	解	解	解	解	解	解	解	解	解	解	解	解	解	解	解	解	解	解	解	解	解	解	解	解
2013/4/9 10:35	強風注意報 霜注意報 霜注意報	解	解	解	解	解	解	解	解	解	解	解	解	解	解	解	解	解	解	解	解	解	解	解	解	解	解	解
2013/4/10 3:10	強風注意報 霜注意報 霜注意報	解	解	解	解	解	解	解	解	解	解	解	解	解	解	解	解	解	解	解	解	解	解	解	解	解	解	解
2013/4/10 7:18	強風注意報 霜注意報 霜注意報	解	解	解	解	解	解	解	解	解	解	解	解	解	解	解	解	解	解	解	解	解	解	解	解	解	解	解
2013/4/10 10:14	強風注意報 霜注意報 霜注意報	解	解	解	解	解	解	解	解	解	解	解	解	解	解	解	解	解	解	解	解	解	解	解	解	解	解	解
2013/4/10 22:58	強風注意報 霜注意報 霜注意報	解	解	解	解	解	解	解	解	解	解	解	解	解	解	解	解	解	解	解	解	解	解	解	解	解	解	解
2013/4/11 4:58	強風注意報 霜注意報 霜注意報	解	解	解	解	解	解	解	解	解	解	解	解	解	解	解	解	解	解	解	解	解	解	解	解	解	解	解
2013/4/11 8:00	強風注意報 霜注意報 霜注意報	解	解	解	解	解	解	解	解	解	解	解	解	解	解	解	解	解	解	解	解	解	解	解	解	解	解	解
2013/4/11 10:18	強風注意報 霜注意報 霜注意報	解	解	解	解	解	解	解	解	解	解	解	解	解	解	解	解	解	解	解	解	解	解	解	解	解	解	解
2013/4/11 22:35	強風注意報 霜注意報 霜注意報	解	解	解	解	解	解	解	解	解	解	解	解	解	解	解	解	解	解	解	解	解	解	解	解	解	解	解
2013/4/12 4:19	強風注意報 霜注意報 霜注意報	解	解	解	解	解	解	解	解	解	解	解	解	解	解	解	解	解	解	解	解	解	解	解	解	解	解	解
2013/4/12 7:16	強風注意報 霜注意報 霜注意報	解	解	解	解	解	解	解	解	解	解	解	解	解	解	解	解	解	解	解	解	解	解	解	解	解	解	解
2013/4/12 10:11	強風注意報 霜注意報 霜注意報	解	解	解	解	解	解	解	解	解	解	解	解	解	解	解	解	解	解	解	解	解	解	解	解	解	解	解
2013/4/12 21:12	強風注意報 霜注意報 霜注意報	解	解	解	解	解	解	解	解	解	解	解	解	解	解	解	解	解	解	解	解	解	解	解	解	解	解	解
2013/4/13 7:12	強風注意報 霜注意報 霜注意報	解	解	解	解	解	解	解	解	解	解	解	解	解	解	解	解	解	解	解	解	解	解	解	解	解	解	解

平成25年4月の警報・注意報 発表履歴表

●:発表 ▼:警報から注意報 ○:継続 解:解除  
 浸:浸水害 土:土砂災害 土浸:土砂災害、浸水害

発表時刻	警報・注意報	宮崎市	都城市	延岡市	日南市	小林市	日向市	串間市	西都市	えびの市	三股町	高原町	国富町	綾町	高鍋町	新富町	西米良村	木城町	川南町	都農町	門川町	諸塚村	椎葉村	美郷町	高千穂町	日之影町	五ヶ瀬町	
2013/4/13 16:35	乾燥注意報 霜注意報	○	●	○	○	○	○	○	○	○	○	○	○	○	○	○	○	○	○	○	○	○	○	○	○	○	○	○
2013/4/14 4:29	強風注意報 乾燥注意報 霜注意報	○	○	○	○	○	○	○	○	○	○	○	○	○	○	○	○	○	○	○	○	○	○	○	○	○	○	○
2013/4/14 7:11	強風注意報 乾燥注意報 霜注意報	○	○	○	○	○	○	○	○	○	○	○	○	○	○	○	○	○	○	○	○	○	○	○	○	○	○	○
2013/4/14 17:17	雷注意報 強風注意報 乾燥注意報	○	○	○	○	○	○	○	○	○	○	○	○	○	○	○	○	○	○	○	○	○	○	○	○	○	○	○
2013/4/15 1:45	雷注意報 強風注意報 乾燥注意報	○	○	○	○	○	○	○	○	○	○	○	○	○	○	○	○	○	○	○	○	○	○	○	○	○	○	○
2013/4/15 7:20	強風注意報 乾燥注意報 霜注意報	○	○	○	○	○	○	○	○	○	○	○	○	○	○	○	○	○	○	○	○	○	○	○	○	○	○	○
2013/4/15 22:35	乾燥注意報 霜注意報	○	○	○	○	○	○	○	○	○	○	○	○	○	○	○	○	○	○	○	○	○	○	○	○	○	○	○
2013/4/16 4:46	強風注意報 霜注意報	○	○	○	○	○	○	○	○	○	○	○	○	○	○	○	○	○	○	○	○	○	○	○	○	○	○	○
2013/4/16 6:49	強風注意報 霜注意報	○	○	○	○	○	○	○	○	○	○	○	○	○	○	○	○	○	○	○	○	○	○	○	○	○	○	○
2013/4/16 22:12	雷注意報 強風注意報 乾燥注意報	○	○	○	○	○	○	○	○	○	○	○	○	○	○	○	○	○	○	○	○	○	○	○	○	○	○	○
2013/4/17 7:16	雷注意報 強風注意報 霜注意報	○	○	○	○	○	○	○	○	○	○	○	○	○	○	○	○	○	○	○	○	○	○	○	○	○	○	○
2013/4/17 13:19	強風注意報	○	○	○	○	○	○	○	○	○	○	○	○	○	○	○	○	○	○	○	○	○	○	○	○	○	○	○
2013/4/18 6:19	濃霧注意報	○	○	○	○	○	○	○	○	○	○	○	○	○	○	○	○	○	○	○	○	○	○	○	○	○	○	○
2013/4/18 8:28	濃霧注意報	○	○	○	○	○	○	○	○	○	○	○	○	○	○	○	○	○	○	○	○	○	○	○	○	○	○	○
2013/4/18 15:35	強風注意報	○	○	○	○	○	○	○	○	○	○	○	○	○	○	○	○	○	○	○	○	○	○	○	○	○	○	○
2013/4/19 3:07	強風注意報	○	○	○	○	○	○	○	○	○	○	○	○	○	○	○	○	○	○	○	○	○	○	○	○	○	○	○
2013/4/19 10:47	霜注意報	○	○	○	○	○	○	○	○	○	○	○	○	○	○	○	○	○	○	○	○	○	○	○	○	○	○	○
2013/4/19 21:05	強風注意報	○	○	○	○	○	○	○	○	○	○	○	○	○	○	○	○	○	○	○	○	○	○	○	○	○	○	○
2013/4/20 6:40	霜注意報	○	○	○	○	○	○	○	○	○	○	○	○	○	○	○	○	○	○	○	○	○	○	○	○	○	○	○
2013/4/20 10:11	霜注意報	○	○	○	○	○	○	○	○	○	○	○	○	○	○	○	○	○	○	○	○	○	○	○	○	○	○	○
2013/4/20 15:17	雷注意報 強風注意報	○	○	○	○	○	○	○	○	○	○	○	○	○	○	○	○	○	○	○	○	○	○	○	○	○	○	○
2013/4/20 18:27	雷注意報 強風注意報	○	○	○	○	○	○	○	○	○	○	○	○	○	○	○	○	○	○	○	○	○	○	○	○	○	○	○
2013/4/21 4:17	強風注意報 波浪注意報	○	○	○	○	○	○	○	○	○	○	○	○	○	○	○	○	○	○	○	○	○	○	○	○	○	○	○
2013/4/21 10:50	強風注意報 波浪注意報	○	○	○	○	○	○	○	○	○	○	○	○	○	○	○	○	○	○	○	○	○	○	○	○	○	○	○
2013/4/21 16:49	強風注意報 霜注意報	○	○	○	○	○	○	○	○	○	○	○	○	○	○	○	○	○	○	○	○	○	○	○	○	○	○	○
2013/4/21 21:44	強風注意報 霜注意報	○	○	○	○	○	○	○	○	○	○	○	○	○	○	○	○	○	○	○	○	○	○	○	○	○	○	○

●:発表 ▼:警報から注意報 ○:継続 解:解除  
 浸:浸水害 土:土砂災害 土:土砂災害 浸:浸水害

発表時刻	警報・注意報	宮崎市	都城市	延岡市	日南市	小林市	日向市	串間市	西都市	えびの市	三股町	高原町	国富町	綾町	高鍋町	新富町	西米良村	木城町	川南町	都農町	門川町	諸塚村	椎葉村	美郷町	高千穂町	日之影町	五ヶ瀬町	
2013/4/22 3:44	強風注意報 波浪注意報 乾燥注意報 霜注意報	○	●	○	○	○	○	○	○	○	○	○	○	○	○	○	○	○	○	○	○	○	○	○	○	○	○	○
2013/4/22 7:13	強風注意報 乾燥注意報 霜注意報	○	○	○	○	○	○	○	○	○	○	○	○	○	○	○	○	○	○	○	○	○	○	○	○	○	○	○
2013/4/22 10:33	強風注意報 乾燥注意報 霜注意報	○	○	○	○	○	○	○	○	○	○	○	○	○	○	○	○	○	○	○	○	○	○	○	○	○	○	○
2013/4/23 2:33	霜注意報	○	○	○	○	○	○	○	○	○	○	○	○	○	○	○	○	○	○	○	○	○	○	○	○	○	○	○
2013/4/23 6:46	霜注意報	○	○	○	○	○	○	○	○	○	○	○	○	○	○	○	○	○	○	○	○	○	○	○	○	○	○	○
2013/4/23 15:45	強風注意報 波浪注意報	○	○	○	○	○	○	○	○	○	○	○	○	○	○	○	○	○	○	○	○	○	○	○	○	○	○	○
2013/4/24 2:48	霜注意報	○	○	○	○	○	○	○	○	○	○	○	○	○	○	○	○	○	○	○	○	○	○	○	○	○	○	○
2013/4/24 10:23	強風注意報 波浪注意報	○	○	○	○	○	○	○	○	○	○	○	○	○	○	○	○	○	○	○	○	○	○	○	○	○	○	○
2013/4/24 21:06	強風注意報 波浪注意報	○	○	○	○	○	○	○	○	○	○	○	○	○	○	○	○	○	○	○	○	○	○	○	○	○	○	○
2013/4/25 2:46	強風注意報 波浪注意報	○	○	○	○	○	○	○	○	○	○	○	○	○	○	○	○	○	○	○	○	○	○	○	○	○	○	○
2013/4/25 6:12	濃霧注意報	○	○	○	○	○	○	○	○	○	○	○	○	○	○	○	○	○	○	○	○	○	○	○	○	○	○	○
2013/4/25 8:02	強風注意報 濃霧注意報	○	○	○	○	○	○	○	○	○	○	○	○	○	○	○	○	○	○	○	○	○	○	○	○	○	○	○
2013/4/26 7:55	強風注意報 乾燥注意報	○	○	○	○	○	○	○	○	○	○	○	○	○	○	○	○	○	○	○	○	○	○	○	○	○	○	○
2013/4/26 10:19	強風注意報 乾燥注意報	○	○	○	○	○	○	○	○	○	○	○	○	○	○	○	○	○	○	○	○	○	○	○	○	○	○	○
2013/4/26 22:24	強風注意報 乾燥注意報	○	○	○	○	○	○	○	○	○	○	○	○	○	○	○	○	○	○	○	○	○	○	○	○	○	○	○
2013/4/27 4:05	強風注意報 霜注意報	○	○	○	○	○	○	○	○	○	○	○	○	○	○	○	○	○	○	○	○	○	○	○	○	○	○	○
2013/4/27 7:04	霜注意報 乾燥注意報	○	○	○	○	○	○	○	○	○	○	○	○	○	○	○	○	○	○	○	○	○	○	○	○	○	○	○
2013/4/27 16:39	霜注意報	○	○	○	○	○	○	○	○	○	○	○	○	○	○	○	○	○	○	○	○	○	○	○	○	○	○	○
2013/4/28 6:41	霜注意報	○	○	○	○	○	○	○	○	○	○	○	○	○	○	○	○	○	○	○	○	○	○	○	○	○	○	○
2013/4/29 6:15	強風注意報	○	○	○	○	○	○	○	○	○	○	○	○	○	○	○	○	○	○	○	○	○	○	○	○	○	○	○
2013/4/29 13:41	強風注意報 乾燥注意報	○	○	○	○	○	○	○	○	○	○	○	○	○	○	○	○	○	○	○	○	○	○	○	○	○	○	○
2013/4/29 19:50	強風注意報 乾燥注意報	○	○	○	○	○	○	○	○	○	○	○	○	○	○	○	○	○	○	○	○	○	○	○	○	○	○	○
2013/4/30 4:25	霜注意報 強風注意報	○	○	○	○	○	○	○	○	○	○	○	○	○	○	○	○	○	○	○	○	○	○	○	○	○	○	○



平成25年4月の警報・注意報・注意報 発表履歴表

●：発表 ▼：警報から注意報 ○：継続 解：解除  
 浸：浸水害 土：土砂災害 土浸：土砂災害、浸水害

発表時刻	警報・注意報		自治体																											
	注意報	注意報	西条市	宮崎市	郡山市	延岡市	日南市	小林市	日向市	串間市	西都市	えびの市	三股町	高原町	国富町	綾町	高鍋町	新富町	西米良村	木城町	川南町	都農町	門川町	諸塚村	椎葉村	美郷町	高千穂町	日之影町	五ヶ瀬町	
2013/4/30 10:22	土	土	○	○	○	○	○	○	○	○	○	○	○	○	○	○	○	○	○	○	○	○	○	○	○	○	○	○	○	○
2013/4/30 15:28	土	土	○	○	○	○	○	○	○	○	○	○	○	○	○	○	○	○	○	○	○	○	○	○	○	○	○	○	○	○

平成25年5月の警報・注意報・注意報 発表履歴表

●:発表 ▼:警報から注意報 ○:継続 解:解除  
 浸:浸水害 土:土砂災害 土浸:土砂災害・浸水害 銅体字:発表

発表時刻	警報・注意報	宮崎市	都城市	延岡市	日南市	小林市	日向市	串間市	西都市	えびの市	三股町	高原町	国富町	綾町	高鍋町	新富町	西米良村	木城町	川南町	都農町	門川町	諸塚村	椎葉村	美郷町	高千穂町	日之影町	五ヶ瀬町	
2013/5/1 2:12	強風注意報 濃霧注意報	●	●	●	●	●	●	●	●	●	●	●	●	●	●	●	●	●	●	●	●	●	●	●	●	●	●	●
2013/5/1 5:57	強風注意報	●	○	○	○	○	○	○	○	○	○	○	○	○	○	○	○	○	○	○	○	○	○	○	○	○	○	○
2013/5/1 8:22	強風注意報 濃霧注意報	○	○	○	○	○	○	○	○	○	○	○	○	○	○	○	○	○	○	○	○	○	○	○	○	○	○	○
2013/5/1 10:15	強風注意報	○	○	○	○	○	○	○	○	○	○	○	○	○	○	○	○	○	○	○	○	○	○	○	○	○	○	○
2013/5/2 4:45	強風注意報	○	○	○	○	○	○	○	○	○	○	○	○	○	○	○	○	○	○	○	○	○	○	○	○	○	○	○
2013/5/2 6:45	霜注意報	○	○	○	○	○	○	○	○	○	○	○	○	○	○	○	○	○	○	○	○	○	○	○	○	○	○	○
2013/5/2 10:15	霜注意報	○	○	○	○	○	○	○	○	○	○	○	○	○	○	○	○	○	○	○	○	○	○	○	○	○	○	○
2013/5/3 6:27	乾燥注意報	○	○	○	○	○	○	○	○	○	○	○	○	○	○	○	○	○	○	○	○	○	○	○	○	○	○	○
2013/5/4 10:25	霜注意報	○	○	○	○	○	○	○	○	○	○	○	○	○	○	○	○	○	○	○	○	○	○	○	○	○	○	○
2013/5/5 5:48	乾燥注意報	○	○	○	○	○	○	○	○	○	○	○	○	○	○	○	○	○	○	○	○	○	○	○	○	○	○	○
2013/5/5 7:40	濃霧注意報	○	○	○	○	○	○	○	○	○	○	○	○	○	○	○	○	○	○	○	○	○	○	○	○	○	○	○
2013/5/6 16:25	乾燥注意報	○	○	○	○	○	○	○	○	○	○	○	○	○	○	○	○	○	○	○	○	○	○	○	○	○	○	○
2013/5/6 21:25	強風注意報	○	○	○	○	○	○	○	○	○	○	○	○	○	○	○	○	○	○	○	○	○	○	○	○	○	○	○
2013/5/7 10:22	乾燥注意報	○	○	○	○	○	○	○	○	○	○	○	○	○	○	○	○	○	○	○	○	○	○	○	○	○	○	○
2013/5/8 2:22	強風注意報	○	○	○	○	○	○	○	○	○	○	○	○	○	○	○	○	○	○	○	○	○	○	○	○	○	○	○
2013/5/8 6:50	乾燥注意報	○	○	○	○	○	○	○	○	○	○	○	○	○	○	○	○	○	○	○	○	○	○	○	○	○	○	○
2013/5/9 21:35	霜注意報	○	○	○	○	○	○	○	○	○	○	○	○	○	○	○	○	○	○	○	○	○	○	○	○	○	○	○
2013/5/10 3:35	雷注意報	○	○	○	○	○	○	○	○	○	○	○	○	○	○	○	○	○	○	○	○	○	○	○	○	○	○	○
2013/5/10 10:18	強風注意報	○	○	○	○	○	○	○	○	○	○	○	○	○	○	○	○	○	○	○	○	○	○	○	○	○	○	○
2013/5/10 17:03	雷注意報	○	○	○	○	○	○	○	○	○	○	○	○	○	○	○	○	○	○	○	○	○	○	○	○	○	○	○
2013/5/11 2:55	強風注意報	○	○	○	○	○	○	○	○	○	○	○	○	○	○	○	○	○	○	○	○	○	○	○	○	○	○	○
2013/5/11 7:50	強風注意報	○	○	○	○	○	○	○	○	○	○	○	○	○	○	○	○	○	○	○	○	○	○	○	○	○	○	○
2013/5/12 4:28	濃霧注意報	○	○	○	○	○	○	○	○	○	○	○	○	○	○	○	○	○	○	○	○	○	○	○	○	○	○	○
2013/5/12 8:44	濃霧注意報	○	○	○	○	○	○	○	○	○	○	○	○	○	○	○	○	○	○	○	○	○	○	○	○	○	○	○
2013/5/14 5:00	濃霧注意報	○	○	○	○	○	○	○	○	○	○	○	○	○	○	○	○	○	○	○	○	○	○	○	○	○	○	○
2013/5/14 7:47	濃霧注意報	○	○	○	○	○	○	○	○	○	○	○	○	○	○	○	○	○	○	○	○	○	○	○	○	○	○	○
2013/5/15 20:30	乾燥注意報	○	○	○	○	○	○	○	○	○	○	○	○	○	○	○	○	○	○	○	○	○	○	○	○	○	○	○
2013/5/16 10:13	乾燥注意報	○	○	○	○	○	○	○	○	○	○	○	○	○	○	○	○	○	○	○	○	○	○	○	○	○	○	○
2013/5/16 21:20	強風注意報	○	○	○	○	○	○	○	○	○	○	○	○	○	○	○	○	○	○	○	○	○	○	○	○	○	○	○

平成25年5月の警報・注意報・注意報 発表履歴表

●:発表 ▼:警報から注意報 ○:継続 解:解除  
 浸:浸水警報 土:土砂災害 土浸:土砂災害、浸水警報

斜体字:発表

発表時刻	警報・注意報	宮崎市	都城市	延岡市	日南市	小林市	日向市	串間市	西都市	えびの市	三股町	高原町	国富町	綾町	高鍋町	新富町	西米良村	木城町	川南町	都農町	門川町	諸塚村	椎葉村	美郷町	高千穂町	日之影町	五ヶ瀬町
2013/5/17 6:42	強風注意報	○	○		○			○																			
2013/5/18 5:21	強風注意報	○	○		○			○																			
2013/5/18 16:45	波浪注意報	○	○		○			○																			
2013/5/19 4:59	雷注意報	○	○		○			○																			
2013/5/19 12:45	強風注意報	○	○		○			○																			
2013/5/19 20:27	波浪注意報	○	○		○			○																			
2013/5/22 6:45	濃霧注意報		○		○																						
2013/5/22 9:43	濃霧注意報		○		○																						
2013/5/25 6:09	濃霧注意報		○		○																						
2013/5/25 8:03	乾燥注意報		○		○																						
2013/5/25 21:36	強風注意報		○		○																						
2013/5/26 4:48	強風注意報		○		○																						
2013/5/26 10:10	強風注意報		○		○																						
2013/5/26 12:05	強風注意報		○		○																						
2013/5/26 19:57	乾燥注意報		○		○																						
2013/5/27 17:06	強風注意報		○		○																						
2013/5/28 13:49	強風注意報		○		○																						
2013/5/28 18:18	雷注意報		○		○																						
2013/5/29 4:24	雷注意報		○		○																						
2013/5/29 7:54	強風注意報		○		○																						
2013/5/29 14:34	波浪注意報		○		○																						

平成25年6月の警報・注意報・注意報 発表履歴表

●:発表 ▼:警報から注意報 ○:継続 解:解除  
 浸:浸水害 土:土砂災害 土浸:土砂災害、浸水害

斜体字:発表

発表時刻	警報・注意報	宮崎市	都城市	延岡市	日南市	小林市	日向市	串間市	西都市	えびの市	三股町	高原町	国富町	綾町	高鍋町	新富町	西米良村	木城町	川面町	都農町	門川町	諸塚村	椎葉村	美郷町	高千穂町	日之影町	五ヶ瀬町
2013/6/1 6:25	波浪注意報	●	●	●	●	●	●	●							●	●			●	●	●						
2013/6/1 14:09	強風注意報	●	●	●	●	●	●	●							●	●			●	●	●						
2013/6/2 4:27	波浪注意報	○	○	○	○	○	○	○							○	○			○	○	○						
2013/6/2 16:48	強風注意報	○	○	○	○	○	○	○							○	○			○	○	○						
2013/6/3 5:01	波浪注意報	○	○	○	○	○	○	○							○	○			○	○	○						
2013/6/3 14:01	強風注意報	○	○	○	○	○	○	○							○	○			○	○	○						
2013/6/3 23:12	波浪注意報	○	○	○	○	○	○	○							○	○			○	○	○						
2013/6/4 10:15	強風注意報	○	○	○	○	○	○	○							○	○			○	○	○						
2013/6/5 20:30	波浪注意報	○	○	○	○	○	○	○							○	○			○	○	○						
2013/6/6 4:37	強風注意報	○	○	○	○	○	○	○							○	○			○	○	○						
2013/6/6 16:20	波浪注意報	○	○	○	○	○	○	○							○	○			○	○	○						
2013/6/6 21:30	強風注意報	○	○	○	○	○	○	○							○	○			○	○	○						
2013/6/7 16:02	波浪注意報	○	○	○	○	○	○	○							○	○			○	○	○						
2013/6/7 19:20	雷注意報	●	●	●	●	●	●	●							●	●			●	●	●						
2013/6/8 16:58	強風注意報	○	○	○	○	○	○	○							○	○			○	○	○						
2013/6/9 4:53	波浪注意報	○	○	○	○	○	○	○							○	○			○	○	○						
2013/6/9 9:48	大雨注意報	○	○	○	○	○	○	○							○	○			○	○	○						
2013/6/9 14:35	強風注意報	○	○	○	○	○	○	○							○	○			○	○	○						
2013/6/10 4:52	波浪注意報	○	○	○	○	○	○	○							○	○			○	○	○						
2013/6/10 18:35	大雨注意報	○	○	○	○	○	○	○							○	○			○	○	○						
2013/6/10 20:35	強風注意報	○	○	○	○	○	○	○							○	○			○	○	○						
2013/6/10 22:20	波浪注意報	○	○	○	○	○	○	○							○	○			○	○	○						
2013/6/11 3:35	大雨注意報	○	○	○	○	○	○	○							○	○			○	○	○						
2013/6/11 10:47	強風注意報	○	○	○	○	○	○	○							○	○			○	○	○						
2013/6/11 16:28	波浪注意報	○	○	○	○	○	○	○							○	○			○	○	○						

●:発表 ▼:警報から注意報 ○:継続 解:解除  
 浸:浸水害 土:土砂災害 土:土砂災害 浸水害

発表時刻	警報・注意報	宮崎市	都城市	延岡市	日南市	小林市	日向市	串間市	西都市	えびの市	三股町	高原町	国富町	綾町	高鍋町	新富町	西米良村	木城町	川南町	都農町	門川町	諸塚村	椎葉村	美郷町	高千穂町	日之影町	五ヶ瀬町	
2013/6/12 3:30	大雨注意報 強風注意報	解		解	解																							
2013/6/12 16:16	波浪注意報	○		○	○																							
2013/6/13 3:05	波浪注意報	○		○	○																							
2013/6/13 11:10	雷注意報	●	●	●	●	●	●	●	●	●	●	●	●	●	●	●	●	●	●	●	●	●	●	●	●	●	●	●
2013/6/13 21:22	雷注意報	●	●	●	●	●	●	●	●	●	●	●	●	●	●	●	●	●	●	●	●	●	●	●	●	●	●	●
2013/6/14 16:56	大雨注意報 雷注意報 洪水注意報	○	○	○	○	○	○	○	○	○	○	○	○	○	○	○	○	○	○	○	○	○	○	○	○	○	○	○
2013/6/14 20:20	大雨注意報 雷注意報 洪水注意報	解	解	解	解	解	解	解	解	解	解	解	解	解	解	解	解	解	解	解	解	解	解	解	解	解	解	解
2013/6/15 10:39	雷注意報																											
2013/6/15 15:54	雷注意報																											
2013/6/18 4:15	強風注意報	●		●	●	●	●	●	●	●	●	●	●	●	●	●	●	●	●	●	●	●	●	●	●	●	●	●
2013/6/18 13:27	強風注意報	○		○	○	○	○	○	○	○	○	○	○	○	○	○	○	○	○	○	○	○	○	○	○	○	○	○
2013/6/18 22:08	強風注意報	○		○	○	○	○	○	○	○	○	○	○	○	○	○	○	○	○	○	○	○	○	○	○	○	○	○
2013/6/19 4:56	強風注意報	○		○	○	○	○	○	○	○	○	○	○	○	○	○	○	○	○	○	○	○	○	○	○	○	○	○
2013/6/19 18:38	雷注意報 強風注意報	●	●	●	●	●	●	●	●	●	●	●	●	●	●	●	●	●	●	●	●	●	●	●	●	●	●	●
2013/6/20 4:57	強風注意報 波浪注意報	○	○	○	○	○	○	○	○	○	○	○	○	○	○	○	○	○	○	○	○	○	○	○	○	○	○	○
2013/6/20 16:47	雷注意報 強風注意報 波浪注意報	○	○	○	○	○	○	○	○	○	○	○	○	○	○	○	○	○	○	○	○	○	○	○	○	○	○	○
2013/6/21 6:20	大雨注意報 雷注意報 強風注意報 波浪注意報 洪水注意報	●	●	●	●	●	●	●	●	●	●	●	●	●	●	●	●	●	●	●	●	●	●	●	●	●	●	●
2013/6/21 16:06	大雨注意報 雷注意報 強風注意報 波浪注意報 洪水注意報	○	○	○	○	○	○	○	○	○	○	○	○	○	○	○	○	○	○	○	○	○	○	○	○	○	○	○
2013/6/21 19:47	大雨注意報 雷注意報 強風注意報 波浪注意報 洪水注意報	○	○	○	○	○	○	○	○	○	○	○	○	○	○	○	○	○	○	○	○	○	○	○	○	○	○	○
2013/6/22 3:57	強風注意報 洪水注意報	○	○	○	○	○	○	○	○	○	○	○	○	○	○	○	○	○	○	○	○	○	○	○	○	○	○	○
2013/6/22 7:27	波浪注意報	○	○	○	○	○	○	○	○	○	○	○	○	○	○	○	○	○	○	○	○	○	○	○	○	○	○	○
2013/6/23 15:53	強風注意報	○	○	○	○	○	○	○	○	○	○	○	○	○	○	○	○	○	○	○	○	○	○	○	○	○	○	○
2013/6/23 20:18	大雨注意報 雷注意報 強風注意報 洪水注意報	●	●	●	●	●	●	●	●	●	●	●	●	●	●	●	●	●	●	●	●	●	●	●	●	●	●	●
2013/6/24 4:51	大雨注意報 雷注意報 強風注意報 洪水注意報	○	○	○	○	○	○	○	○	○	○	○	○	○	○	○	○	○	○	○	○	○	○	○	○	○	○	○

平成25年6月の警報・注意報・注意報 発表履歴表

●:発表 ▼:警報から注意報 ○:継続 解:解除  
 浸:浸水害 土:土砂災害 土浸:土砂災害、浸水害

斜体字:発表

発表時刻	警報・注意報	宮崎市	都城市	延岡市	日南市	小林市	日向市	串間市	西都市	えびの市	三股町	高原町	国富町	綾町	高鍋町	新富町	西米良村	木城町	川南町	都農町	門川町	諸塚村	椎葉村	美郷町	高千穂町	日之影町	五ヶ瀬町	
2013/6/24 10:16	大雨注意報 雷注意報 強風注意報 洪水注意報	○	○	○	○	○	○	○	○	○	○	○	○	○	○	○	○	○	○	○	○	○	○	○	○	○	○	○
2013/6/24 14:00	大雨注意報 雷注意報 洪水注意報	○	○	○	○	○	○	○	○	○	○	○	○	○	○	○	○	○	○	○	○	○	○	○	○	○	○	○
2013/6/24 16:48	大雨注意報	○	○	○	○	○	○	○	○	○	○	○	○	○	○	○	○	○	○	○	○	○	○	○	○	○	○	○
2013/6/24 21:30	大雨注意報	○	○	○	○	○	○	○	○	○	○	○	○	○	○	○	○	○	○	○	○	○	○	○	○	○	○	○
2013/6/25 0:36	大雨注意報	○	○	○	○	○	○	○	○	○	○	○	○	○	○	○	○	○	○	○	○	○	○	○	○	○	○	○
2013/6/25 3:22	大雨注意報 雷注意報 洪水注意報 大雨警報	○	○	○	○	○	○	○	○	○	○	○	○	○	○	○	○	○	○	○	○	○	○	○	○	○	○	○
2013/6/25 8:00	大雨注意報 雷注意報 洪水注意報 大雨注意報	○	○	○	○	○	○	○	○	○	○	○	○	○	○	○	○	○	○	○	○	○	○	○	○	○	○	○
2013/6/25 13:42	大雨注意報 雷注意報 洪水注意報 大雨注意報	○	○	○	○	○	○	○	○	○	○	○	○	○	○	○	○	○	○	○	○	○	○	○	○	○	○	○
2013/6/25 16:54	大雨注意報 雷注意報 強風注意報 洪水注意報 大雨注意報	○	○	○	○	○	○	○	○	○	○	○	○	○	○	○	○	○	○	○	○	○	○	○	○	○	○	○
2013/6/26 4:20	大雨注意報 雷注意報 強風注意報 波浪注意報 洪水注意報 大雨注意報	○	○	○	○	○	○	○	○	○	○	○	○	○	○	○	○	○	○	○	○	○	○	○	○	○	○	○
2013/6/26 6:51	大雨注意報 雷注意報 強風注意報 波浪注意報 洪水注意報 大雨警報 洪水警報	○	○	○	○	○	○	○	○	○	○	○	○	○	○	○	○	○	○	○	○	○	○	○	○	○	○	○
2013/6/26 10:08	大雨注意報 雷注意報 強風注意報 波浪注意報 洪水注意報 大雨警報	○	○	○	○	○	○	○	○	○	○	○	○	○	○	○	○	○	○	○	○	○	○	○	○	○	○	○
2013/6/26 13:40	大雨注意報 雷注意報 強風注意報 波浪注意報 洪水注意報 大雨警報	○	○	○	○	○	○	○	○	○	○	○	○	○	○	○	○	○	○	○	○	○	○	○	○	○	○	○
2013/6/26 14:44	大雨注意報 雷注意報 強風注意報 波浪注意報 洪水注意報	○	○	○	○	○	○	○	○	○	○	○	○	○	○	○	○	○	○	○	○	○	○	○	○	○	○	○

平成25年6月の警報・注意報 発表履歴表

●:発表 ▲:警報から注意報 ○:継続 解:解除  
 浸:浸水害 土:土砂災害 土浸:土砂災害・浸水害

斜体字:発表

発表時刻	警報・注意報	宮崎市	都城市	延岡市	日南市	小林市	日向市	串間市	西都市	えびの市	三股町	高原町	国富町	綾町	高鍋町	新富町	西米良村	木城町	川南町	都農町	門川町	諸塚村	椎葉村	美郷町	高千穂町	日之影町	五ヶ瀬町	
2013/6/26 19:29	大雨注意報 強風注意報 波浪注意報 洪水注意報	○	○	○	○	○	○	○	○	○	○	○	○	○	○	○	○	○	○	○	○	○	○	○	○	○	○	○
2013/6/26 22:05	大雨注意報 強風注意報 波浪注意報	○	○	○	○	○	○	○	○	○	○	○	○	○	○	○	○	○	○	○	○	○	○	○	○	○	○	○
2013/6/27 4:34	強風注意報 波浪注意報	○	○	○	○	○	○	○	○	○	○	○	○	○	○	○	○	○	○	○	○	○	○	○	○	○	○	○
2013/6/27 6:15	強風注意報	○	○	○	○	○	○	○	○	○	○	○	○	○	○	○	○	○	○	○	○	○	○	○	○	○	○	○
2013/6/28 6:12	強風注意報	○	○	○	○	○	○	○	○	○	○	○	○	○	○	○	○	○	○	○	○	○	○	○	○	○	○	○
2013/6/28 15:59	強風注意報	○	○	○	○	○	○	○	○	○	○	○	○	○	○	○	○	○	○	○	○	○	○	○	○	○	○	○
2013/6/29 4:29	強風注意報 波浪注意報 大雨注意報	○	○	○	○	○	○	○	○	○	○	○	○	○	○	○	○	○	○	○	○	○	○	○	○	○	○	○
2013/6/29 10:28	強風注意報 波浪注意報 大雨注意報	○	○	○	○	○	○	○	○	○	○	○	○	○	○	○	○	○	○	○	○	○	○	○	○	○	○	○
2013/6/29 12:05	強風注意報 波浪注意報 洪水注意報	○	○	○	○	○	○	○	○	○	○	○	○	○	○	○	○	○	○	○	○	○	○	○	○	○	○	○
2013/6/29 15:30	強風注意報 波浪注意報 大雨注意報	○	○	○	○	○	○	○	○	○	○	○	○	○	○	○	○	○	○	○	○	○	○	○	○	○	○	○
2013/6/29 18:47	強風注意報 波浪注意報 大雨注意報	○	○	○	○	○	○	○	○	○	○	○	○	○	○	○	○	○	○	○	○	○	○	○	○	○	○	○
2013/6/29 23:50	雷注意報 強風注意報 波浪注意報 洪水注意報	○	○	○	○	○	○	○	○	○	○	○	○	○	○	○	○	○	○	○	○	○	○	○	○	○	○	○
2013/6/30 5:23	大雨注意報 雷注意報 強風注意報 波浪注意報	○	○	○	○	○	○	○	○	○	○	○	○	○	○	○	○	○	○	○	○	○	○	○	○	○	○	○
2013/6/30 15:36	大雨注意報 雷注意報 強風注意報 波浪注意報 洪水注意報 大雨注意報	○	○	○	○	○	○	○	○	○	○	○	○	○	○	○	○	○	○	○	○	○	○	○	○	○	○	○
2013/6/30 18:10	大雨注意報 雷注意報 洪水注意報 大雨注意報	○	○	○	○	○	○	○	○	○	○	○	○	○	○	○	○	○	○	○	○	○	○	○	○	○	○	○
2013/6/30 19:35	雷注意報 大雨注意報	○	○	○	○	○	○	○	○	○	○	○	○	○	○	○	○	○	○	○	○	○	○	○	○	○	○	○
2013/6/30 22:10	雷注意報	○	○	○	○	○	○	○	○	○	○	○	○	○	○	○	○	○	○	○	○	○	○	○	○	○	○	○

平成25年7月の警報・注意報・注意報 発表履歴表

●:発表 ▼:警報から注意報 ○:継続 解:解除  
 浸:浸水害 土:土砂災害 土浸:土砂災害、浸水害

解体字:発表

発表時刻	警報・注意報	宮崎市	都城市	延岡市	日南市	小林市	日向市	串間市	西都市	えびの市	三股町	高原町	国富町	綾町	高鍋町	新富町	西米良村	木城町	川南町	都農町	門川町	諸塚村	椎葉村	美郷町	高千穂町	日之影町	五ヶ瀬町
2013/7/1 2:50	警報・注意報	●	●	●	●	●	●	●	●	●	●	●	●	●	●	●	●	●	●	●	●	●	●	●	●	●	●
2013/7/2 6:40	雷注意報	●	●	●	●	●	●	●	●	●	●	●	●	●	●	●	●	●	●	●	●	●	●	●	●	●	●
2013/7/2 16:38	雷注意報	●	●	●	●	●	●	●	●	●	●	●	●	●	●	●	●	●	●	●	●	●	●	●	●	●	●
2013/7/2 22:30	雷注意報	●	●	●	●	●	●	●	●	●	●	●	●	●	●	●	●	●	●	●	●	●	●	●	●	●	●
2013/7/3 4:24	雷注意報	●	●	●	●	●	●	●	●	●	●	●	●	●	●	●	●	●	●	●	●	●	●	●	●	●	●
2013/7/3 7:10	雷注意報	●	●	●	●	●	●	●	●	●	●	●	●	●	●	●	●	●	●	●	●	●	●	●	●	●	●
2013/7/3 11:00	雷注意報	●	●	●	●	●	●	●	●	●	●	●	●	●	●	●	●	●	●	●	●	●	●	●	●	●	●
2013/7/3 15:37	雷注意報	●	●	●	●	●	●	●	●	●	●	●	●	●	●	●	●	●	●	●	●	●	●	●	●	●	●
2013/7/3 16:23	雷注意報	●	●	●	●	●	●	●	●	●	●	●	●	●	●	●	●	●	●	●	●	●	●	●	●	●	●
2013/7/3 17:35	雷注意報	●	●	●	●	●	●	●	●	●	●	●	●	●	●	●	●	●	●	●	●	●	●	●	●	●	●
2013/7/3 22:23	雷注意報	●	●	●	●	●	●	●	●	●	●	●	●	●	●	●	●	●	●	●	●	●	●	●	●	●	●
2013/7/4 2:02	雷注意報	●	●	●	●	●	●	●	●	●	●	●	●	●	●	●	●	●	●	●	●	●	●	●	●	●	●
2013/7/4 2:51	雷注意報	●	●	●	●	●	●	●	●	●	●	●	●	●	●	●	●	●	●	●	●	●	●	●	●	●	●
2013/7/4 5:42	雷注意報	●	●	●	●	●	●	●	●	●	●	●	●	●	●	●	●	●	●	●	●	●	●	●	●	●	●
2013/7/4 10:15	雷注意報	●	●	●	●	●	●	●	●	●	●	●	●	●	●	●	●	●	●	●	●	●	●	●	●	●	●
2013/7/4 15:30	雷注意報	●	●	●	●	●	●	●	●	●	●	●	●	●	●	●	●	●	●	●	●	●	●	●	●	●	●
2013/7/4 22:40	雷注意報	●	●	●	●	●	●	●	●	●	●	●	●	●	●	●	●	●	●	●	●	●	●	●	●	●	●
2013/7/5 6:59	雷注意報	●	●	●	●	●	●	●	●	●	●	●	●	●	●	●	●	●	●	●	●	●	●	●	●	●	●



平成25年7月の警報・注意報・注意報 発表履歴表

●:発表 ▼:警報から注意報 ○:継続 解:解除  
 浸:浸水害 土:土砂災害 土:土砂災害 土:土砂災害 浸:浸水害

斜体字:発表

発表時刻	警報・注意報	宮崎市	都城市	延岡市	日南市	小林市	日向市	中間市	西都市	えびの市	三股町	高原町	国富町	綾町	高鍋町	新富町	西米良村	木城町	川面町	都農町	門川町	諸塚村	椎葉村	美郷町	高千穂町	日之影町	五ヶ瀬町
2013/7/5 13:35	雷注意報 強風注意報	○	○	○	○	○	○	○	○	○	○	○	○	○	○	○	○	○	○	○	○	○	○	○	○	○	○
2013/7/5 16:40	雷注意報 強風注意報	○	○	○	○	○	○	○	○	○	○	○	○	○	○	○	○	○	○	○	○	○	○	○	○	○	○
2013/7/6 0:48	雷注意報 強風注意報 大雨注意報	○	○	○	○	○	○	○	○	○	○	○	○	○	○	○	○	○	○	○	○	○	○	○	○	○	○
2013/7/6 13:29	雷注意報 強風注意報 大雨注意報	○	○	○	○	○	○	○	○	○	○	○	○	○	○	○	○	○	○	○	○	○	○	○	○	○	○
2013/7/6 22:20	雷注意報 強風注意報 大雨注意報	○	○	○	○	○	○	○	○	○	○	○	○	○	○	○	○	○	○	○	○	○	○	○	○	○	○
2013/7/7 14:41	雷注意報 洪水注意報 大雨注意報	○	○	○	○	○	○	○	○	○	○	○	○	○	○	○	○	○	○	○	○	○	○	○	○	○	○
2013/7/7 18:11	雷注意報 洪水注意報 大雨注意報	○	○	○	○	○	○	○	○	○	○	○	○	○	○	○	○	○	○	○	○	○	○	○	○	○	○
2013/7/7 20:10	雷注意報 濃霧注意報	○	○	○	○	○	○	○	○	○	○	○	○	○	○	○	○	○	○	○	○	○	○	○	○	○	○
2013/7/8 4:37	雷注意報 濃霧注意報	○	○	○	○	○	○	○	○	○	○	○	○	○	○	○	○	○	○	○	○	○	○	○	○	○	○
2013/7/8 7:55	雷注意報 濃霧注意報	○	○	○	○	○	○	○	○	○	○	○	○	○	○	○	○	○	○	○	○	○	○	○	○	○	○
2013/7/8 10:48	雷注意報 濃霧注意報	○	○	○	○	○	○	○	○	○	○	○	○	○	○	○	○	○	○	○	○	○	○	○	○	○	○
2013/7/8 16:49	雷注意報 強風注意報	○	○	○	○	○	○	○	○	○	○	○	○	○	○	○	○	○	○	○	○	○	○	○	○	○	○
2013/7/8 20:35	雷注意報 強風注意報	○	○	○	○	○	○	○	○	○	○	○	○	○	○	○	○	○	○	○	○	○	○	○	○	○	○
2013/7/11 10:13	波浪注意報 雷注意報	○	○	○	○	○	○	○	○	○	○	○	○	○	○	○	○	○	○	○	○	○	○	○	○	○	○
2013/7/11 16:39	波浪注意報 雷注意報	○	○	○	○	○	○	○	○	○	○	○	○	○	○	○	○	○	○	○	○	○	○	○	○	○	○
2013/7/12 13:51	波浪注意報 大雨注意報	○	○	○	○	○	○	○	○	○	○	○	○	○	○	○	○	○	○	○	○	○	○	○	○	○	○
2013/7/12 16:15	雷注意報 強風注意報 波浪注意報	○	○	○	○	○	○	○	○	○	○	○	○	○	○	○	○	○	○	○	○	○	○	○	○	○	○
2013/7/12 17:24	洪水警報 大雨警報 大雨注意報	○	○	○	○	○	○	○	○	○	○	○	○	○	○	○	○	○	○	○	○	○	○	○	○	○	○
2013/7/12 19:36	洪水警報 雷注意報 波浪注意報	○	○	○	○	○	○	○	○	○	○	○	○	○	○	○	○	○	○	○	○	○	○	○	○	○	○
2013/7/12 21:21	雷注意報 強風注意報 波浪注意報	○	○	○	○	○	○	○	○	○	○	○	○	○	○	○	○	○	○	○	○	○	○	○	○	○	○
2013/7/13 4:06	雷注意報 強風注意報 波浪注意報	○	○	○	○	○	○	○	○	○	○	○	○	○	○	○	○	○	○	○	○	○	○	○	○	○	○

平成25年7月の警報・注意報 発表履歴表

●:発表 ▼:警報から注意報 ○:継続 解:解除  
 浸:浸水害 土:土砂災害 土浸:土砂災害、浸水害 斜体字:発表

発表時刻	警報・注意報	宮崎市	都城市	延岡市	日南市	小林市	日向市	串間市	西都市	えびの市	三股町	高原町	国富町	綾町	高鍋町	新富町	西米良村	木城町	川南町	都農町	門川町	諸塚村	椎葉村	美郷町	高千穂町	日之影町	五ヶ瀬町
2013/7/13 5:06	強風注意報 波浪注意報 濃霧注意報	○	●	○	○	○	○	○	○	○	○	○	○	○	○	○	○	○	○	○	○	○	○	○	○	○	○
2013/7/13 8:51	強風注意報 波浪注意報 濃霧注意報	○	○	○	○	○	○	○	○	○	○	○	○	○	○	○	○	○	○	○	○	○	○	○	○	○	○
2013/7/13 10:26	雷注意報 強風注意報 波浪注意報 大雨注意報	○	○	○	○	○	○	○	○	○	○	○	○	○	○	○	○	○	○	○	○	○	○	○	○	○	○
2013/7/13 15:40	雷注意報 強風注意報 波浪注意報 洪水注意報 大雨注意報	○	○	○	○	○	○	○	○	○	○	○	○	○	○	○	○	○	○	○	○	○	○	○	○	○	○
2013/7/13 18:20	雷注意報 強風注意報 洪水注意報 大雨注意報	○	○	○	○	○	○	○	○	○	○	○	○	○	○	○	○	○	○	○	○	○	○	○	○	○	○
2013/7/13 19:54	雷注意報 強風注意報 洪水注意報 濃霧注意報	○	○	○	○	○	○	○	○	○	○	○	○	○	○	○	○	○	○	○	○	○	○	○	○	○	○
2013/7/14 2:20	雷注意報 濃霧注意報	○	○	○	○	○	○	○	○	○	○	○	○	○	○	○	○	○	○	○	○	○	○	○	○	○	○
2013/7/14 4:51	雷注意報 濃霧注意報	○	○	○	○	○	○	○	○	○	○	○	○	○	○	○	○	○	○	○	○	○	○	○	○	○	○
2013/7/14 8:07	雷注意報 濃霧注意報	○	○	○	○	○	○	○	○	○	○	○	○	○	○	○	○	○	○	○	○	○	○	○	○	○	○
2013/7/14 18:39	雷注意報	○	○	○	○	○	○	○	○	○	○	○	○	○	○	○	○	○	○	○	○	○	○	○	○	○	○
2013/7/15 13:26	雷注意報	○	○	○	○	○	○	○	○	○	○	○	○	○	○	○	○	○	○	○	○	○	○	○	○	○	○
2013/7/15 14:39	大雨注意報	○	○	○	○	○	○	○	○	○	○	○	○	○	○	○	○	○	○	○	○	○	○	○	○	○	○
2013/7/15 18:25	雷注意報 洪水注意報 大雨注意報	○	○	○	○	○	○	○	○	○	○	○	○	○	○	○	○	○	○	○	○	○	○	○	○	○	○
2013/7/18 13:56	雷注意報 洪水注意報 大雨注意報	○	○	○	○	○	○	○	○	○	○	○	○	○	○	○	○	○	○	○	○	○	○	○	○	○	○
2013/7/18 18:43	雷注意報 洪水注意報 大雨注意報	○	○	○	○	○	○	○	○	○	○	○	○	○	○	○	○	○	○	○	○	○	○	○	○	○	○
2013/7/18 19:54	雷注意報 洪水注意報 大雨注意報	○	○	○	○	○	○	○	○	○	○	○	○	○	○	○	○	○	○	○	○	○	○	○	○	○	○
2013/7/18 21:29	雷注意報 洪水注意報 大雨注意報	○	○	○	○	○	○	○	○	○	○	○	○	○	○	○	○	○	○	○	○	○	○	○	○	○	○
2013/7/19 10:05	雷注意報 洪水注意報 大雨注意報	○	○	○	○	○	○	○	○	○	○	○	○	○	○	○	○	○	○	○	○	○	○	○	○	○	○
2013/7/19 21:05	雷注意報 洪水注意報 大雨注意報	○	○	○	○	○	○	○	○	○	○	○	○	○	○	○	○	○	○	○	○	○	○	○	○	○	○
2013/7/20 10:32	雷注意報 洪水注意報 大雨注意報	○	○	○	○	○	○	○	○	○	○	○	○	○	○	○	○	○	○	○	○	○	○	○	○	○	○
2013/7/20 22:20	雷注意報 洪水注意報 大雨注意報	○	○	○	○	○	○	○	○	○	○	○	○	○	○	○	○	○	○	○	○	○	○	○	○	○	○
2013/7/21 10:25	雷注意報 洪水注意報 大雨注意報	○	○	○	○	○	○	○	○	○	○	○	○	○	○	○	○	○	○	○	○	○	○	○	○	○	○
2013/7/21 14:38	雷注意報 洪水注意報 大雨注意報	○	○	○	○	○	○	○	○	○	○	○	○	○	○	○	○	○	○	○	○	○	○	○	○	○	○
2013/7/21 16:55	雷注意報 洪水注意報	○	○	○	○	○	○	○	○	○	○	○	○	○	○	○	○	○	○	○	○	○	○	○	○	○	○

平成25年7月の警報・注意報・注意報 発表履歴表

●:発表 ▼:警報から注意報 ○:継続 解:解除  
 浸:浸水害 土:土砂災害 土浸:土砂災害、浸水害

銀体字:発表

発表時刻	警報・注意報	宮崎市	都城市	延岡市	日南市	小林市	日向市	串間市	西都市	えびの市	三股町	高原町	国富町	綾町	高鍋町	新富町	西米良村	木城町	川南町	都農町	門川町	諸塚村	椎葉村	美郷町	高千穂町	日之影町	五ヶ瀬町	
2013/7/21 19:22	大雨注意報 雷注意報 洪水注意報	解	解	解	解	解	解	解	解	解	解	解	解	解	解	解	解	解	解	解	解	解	解	解	解	解	解	解
2013/7/22 10:47	雷注意報	解	解	解	解	解	解	解	解	解	解	解	解	解	解	解	解	解	解	解	解	解	解	解	解	解	解	解
2013/7/22 20:20	雷注意報	解	解	解	解	解	解	解	解	解	解	解	解	解	解	解	解	解	解	解	解	解	解	解	解	解	解	解
2013/7/24 4:10	強風注意報	●	●	●	●	●	●	●	●	●	●	●	●	●	●	●	●	●	●	●	●	●	●	●	●	●	●	●
2013/7/24 21:10	強風注意報	○	○	○	○	○	○	○	○	○	○	○	○	○	○	○	○	○	○	○	○	○	○	○	○	○	○	○
2013/7/25 6:27	雷注意報	○	○	○	○	○	○	○	○	○	○	○	○	○	○	○	○	○	○	○	○	○	○	○	○	○	○	○
2013/7/25 10:41	強風注意報	○	○	○	○	○	○	○	○	○	○	○	○	○	○	○	○	○	○	○	○	○	○	○	○	○	○	○
2013/7/25 18:35	強風注意報	○	○	○	○	○	○	○	○	○	○	○	○	○	○	○	○	○	○	○	○	○	○	○	○	○	○	○
2013/7/26 4:05	強風注意報	●	●	●	●	●	●	●	●	●	●	●	●	●	●	●	●	●	●	●	●	●	●	●	●	●	●	●
2013/7/26 5:33	雷注意報	○	○	○	○	○	○	○	○	○	○	○	○	○	○	○	○	○	○	○	○	○	○	○	○	○	○	○
2013/7/26 6:25	強風注意報	○	○	○	○	○	○	○	○	○	○	○	○	○	○	○	○	○	○	○	○	○	○	○	○	○	○	○
2013/7/26 11:25	大雨注意報 雷注意報 洪水注意報	○	○	○	○	○	○	○	○	○	○	○	○	○	○	○	○	○	○	○	○	○	○	○	○	○	○	○
2013/7/26 13:06	大雨注意報 雷注意報 洪水注意報	○	○	○	○	○	○	○	○	○	○	○	○	○	○	○	○	○	○	○	○	○	○	○	○	○	○	○
2013/7/26 16:10	大雨注意報 雷注意報 洪水注意報	○	○	○	○	○	○	○	○	○	○	○	○	○	○	○	○	○	○	○	○	○	○	○	○	○	○	○
2013/7/26 16:57	大雨警報 洪水警報	○	○	○	○	○	○	○	○	○	○	○	○	○	○	○	○	○	○	○	○	○	○	○	○	○	○	○
2013/7/26 18:44	大雨注意報 雷注意報 洪水注意報	○	○	○	○	○	○	○	○	○	○	○	○	○	○	○	○	○	○	○	○	○	○	○	○	○	○	○
2013/7/26 19:52	大雨警報 洪水警報	○	○	○	○	○	○	○	○	○	○	○	○	○	○	○	○	○	○	○	○	○	○	○	○	○	○	○
2013/7/26 21:58	大雨注意報 雷注意報 洪水注意報	○	○	○	○	○	○	○	○	○	○	○	○	○	○	○	○	○	○	○	○	○	○	○	○	○	○	○

平成25年7月の警報・注意報・注意報 発表履歴表

斜体字:発表

●:発表 ▼:警報から注意報 ○:継続 解:解除  
 浸:浸水害 土:土砂災害 土浸:土砂災害・浸水害

発表時刻	警報・注意報	宮崎市	都城市	延岡市	日南市	小林市	日向市	串間市	西都市	えびの市	三股町	高原町	国富町	綾町	高鍋町	新富町	西米良村	木城町	川南町	都農町	門川町	諸塚村	椎葉村	美郷町	高千穂町	日之影町	五ヶ瀬町
2013/7/27 0:38	大雨注意報 雷注意報 強風注意報 浸水注意報 大雨注意報																										
2013/7/27 4:16	雷注意報 強風注意報 浸水注意報																										
2013/7/27 10:50	大雨注意報 雷注意報 強風注意報																										
2013/7/27 19:16	大雨注意報 雷注意報 強風注意報																										
2013/7/28 10:39	雷注意報 強風注意報																										
2013/7/28 18:45	雷注意報 強風注意報																										
2013/7/29 4:11	雷注意報 強風注意報																										
2013/7/29 10:10	雷注意報 強風注意報																										
2013/7/29 11:27	大雨注意報 雷注意報 強風注意報 洪水注意報																										
2013/7/29 13:43	大雨注意報 雷注意報 強風注意報 浸水注意報																										
2013/7/29 18:13	雷注意報 強風注意報																										
2013/7/29 20:30	雷注意報 強風注意報																										
2013/7/30 4:13	雷注意報 強風注意報																										
2013/7/30 19:20	雷注意報 強風注意報																										
2013/7/31 4:00	雷注意報 強風注意報																										
2013/7/31 20:21	雷注意報 強風注意報																										

平成25年8月の特別警報・警報・注意報 発表履歴表

●発表 ◇:特別警報から警報 ▼:特別警報から注意報 ▲:警報から注意報 ○:継続 解:解除  
 浸:浸水害 土:土砂災害 土浸:土砂災害、浸水害 斜体字:発表 下線:特別警報から警報

発表時刻	警報・注意報	宮崎市	都城	延岡市	日南市	小林市	日向市	串間市	西都市	えびの市	三股町	高原町	国富町	綾町	高鍋町	新富町	西米良村	木城町	川面町	都農町	門川町	諸塚村	椎葉村	美郷町	高千穂町	日之影町	五ヶ瀬町
2013/8/1 4:39	強風注意報	●																									
2013/8/1 16:50	強風注意報	○																									
2013/8/1 20:18	強風注意報	○																									
2013/8/2 10:50	乾ばち注意報	○																									
2013/8/2 18:12	乾ばち注意報	○																									
2013/8/2 21:05	雷注意報	○																									
2013/8/3 10:10	雷注意報	○																									
2013/8/3 21:14	雷注意報	○																									
2013/8/4 16:43	雷注意報	○																									
2013/8/5 3:30	大雨注意報	○																									
2013/8/5 4:30	雷注意報	○																									
2013/8/5 4:30	洪水注意報	○																									
2013/8/5 7:30	大雨注意報	○																									
2013/8/5 7:30	洪水注意報	○																									
2013/8/5 10:15	大雨注意報	○																									
2013/8/5 10:15	洪水注意報	○																									
2013/8/5 16:07	雷注意報	○																									
2013/8/5 16:07	洪水注意報	○																									
2013/8/5 17:21	雷注意報	○																									
2013/8/5 17:21	洪水注意報	○																									
2013/8/5 20:27	雷注意報	○																									
2013/8/5 20:27	洪水注意報	○																									
2013/8/5 22:32	雷注意報	○																									
2013/8/7 12:50	雷注意報	○																									
2013/8/7 20:12	雷注意報	○																									
2013/8/10 15:58	雷注意報	○																									
2013/8/10 19:49	雷注意報	○																									
2013/8/11 10:46	大雨警報	●																									
2013/8/11 13:55	大雨警報	●																									
2013/8/11 13:55	洪水警報	●																									
2013/8/11 13:55	大雨警報	●																									
2013/8/11 13:55	洪水警報	●																									
2013/8/11 14:40	大雨注意報	○																									
2013/8/11 14:40	洪水注意報	○																									
2013/8/11 16:47	大雨注意報	○																									
2013/8/11 16:47	洪水注意報	○																									
2013/8/11 17:54	大雨注意報	○																									
2013/8/11 17:54	洪水注意報	○																									
2013/8/11 20:14	大雨注意報	○																									
2013/8/11 20:14	洪水注意報	○																									
2013/8/12 10:54	雷注意報	○																									
2013/8/12 10:54	洪水注意報	○																									

平成25年8月の特別警報・警報・注意報 発表履歴表

●:発表 ◇:特別警報から警報 ▼:特別警報から注意報 ▲:警報から注意報 ○:継続 解:解除  
 浸:浸水害 土:土砂災害 土浸:土砂災害、浸水害 斜体字:発表 下線:特別警報から警報

発表時刻	警報・注意報	宮崎市	都城市	延岡市	日南市	小林市	日向市	串間市	西都市	えびの市	三股町	高原町	国富町	綾町	高鍋町	新富町	西米良村	木城町	川南町	都農町	門川町	諸塚村	椎葉村	美郷町	高十種町	日之影町	五ヶ瀬町
2013/8/12 15:32	大雨注意報 雷注意報 洪水注意報	○	○	○	○	●	○	○	○	●	○	○	○	○	○	○	○	○	○	○	○	○	○	○	○	○	○
2013/8/12 16:17	大雨注意報 洪水注意報	○	○	○	○	○	○	○	○	○	○	○	○	○	○	○	○	○	○	○	○	○	○	○	○	○	○
2013/8/12 19:55	雷注意報 大雨注意報 洪水注意報	○	○	○	○	○	○	○	○	○	○	○	○	○	○	○	○	○	○	○	○	○	○	○	○	○	○
2013/8/13 10:25	雷注意報 大雨注意報 洪水注意報	○	○	○	○	○	○	○	○	○	○	○	○	○	○	○	○	○	○	○	○	○	○	○	○	○	○
2013/8/13 12:57	雷注意報 大雨注意報 洪水注意報	○	○	○	○	○	○	○	○	○	○	○	○	○	○	○	○	○	○	○	○	○	○	○	○	○	○
2013/8/13 13:55	大雨警報 洪水警報 大雨注意報 洪水注意報	○	○	○	○	○	○	○	○	○	○	○	○	○	○	○	○	○	○	○	○	○	○	○	○	○	○
2013/8/13 15:15	大雨警報 雷注意報 洪水注意報 大雨注意報	○	○	○	○	○	○	○	○	○	○	○	○	○	○	○	○	○	○	○	○	○	○	○	○	○	○
2013/8/13 17:26	雷注意報 洪水注意報 大雨注意報 雷注意報	○	○	○	○	○	○	○	○	○	○	○	○	○	○	○	○	○	○	○	○	○	○	○	○	○	○
2013/8/13 18:25	雷注意報 洪水注意報 大雨注意報 雷注意報	○	○	○	○	○	○	○	○	○	○	○	○	○	○	○	○	○	○	○	○	○	○	○	○	○	○
2013/8/14 2:56	濃霧注意報	○	○	○	○	○	○	○	○	○	○	○	○	○	○	○	○	○	○	○	○	○	○	○	○	○	○
2013/8/14 8:46	濃霧注意報	○	○	○	○	○	○	○	○	○	○	○	○	○	○	○	○	○	○	○	○	○	○	○	○	○	○
2013/8/14 10:23	雷注意報 大雨注意報	○	○	○	○	○	○	○	○	○	○	○	○	○	○	○	○	○	○	○	○	○	○	○	○	○	○
2013/8/14 12:11	雷注意報 洪水注意報	○	○	○	○	○	○	○	○	○	○	○	○	○	○	○	○	○	○	○	○	○	○	○	○	○	○
2013/8/14 16:09	大雨注意報 雷注意報 洪水注意報	○	○	○	○	○	○	○	○	○	○	○	○	○	○	○	○	○	○	○	○	○	○	○	○	○	○
2013/8/14 19:05	雷注意報 大雨注意報 洪水注意報	○	○	○	○	○	○	○	○	○	○	○	○	○	○	○	○	○	○	○	○	○	○	○	○	○	○
2013/8/15 6:27	濃霧注意報	○	○	○	○	○	○	○	○	○	○	○	○	○	○	○	○	○	○	○	○	○	○	○	○	○	○
2013/8/15 8:20	濃霧注意報	○	○	○	○	○	○	○	○	○	○	○	○	○	○	○	○	○	○	○	○	○	○	○	○	○	○
2013/8/15 10:08	雷注意報 大雨注意報	○	○	○	○	○	○	○	○	○	○	○	○	○	○	○	○	○	○	○	○	○	○	○	○	○	○
2013/8/15 13:38	大雨注意報 洪水注意報	○	○	○	○	○	○	○	○	○	○	○	○	○	○	○	○	○	○	○	○	○	○	○	○	○	○
2013/8/15 18:22	大雨注意報 洪水注意報	○	○	○	○	○	○	○	○	○	○	○	○	○	○	○	○	○	○	○	○	○	○	○	○	○	○
2013/8/15 20:24	雷注意報	○	○	○	○	○	○	○	○	○	○	○	○	○	○	○	○	○	○	○	○	○	○	○	○	○	○
2013/8/16 5:47	濃霧注意報	○	○	○	○	○	○	○	○	○	○	○	○	○	○	○	○	○	○	○	○	○	○	○	○	○	○
2013/8/16 8:55	濃霧注意報	○	○	○	○	○	○	○	○	○	○	○	○	○	○	○	○	○	○	○	○	○	○	○	○	○	○
2013/8/16 10:31	雷注意報	○	○	○	○	○	○	○	○	○	○	○	○	○	○	○	○	○	○	○	○	○	○	○	○	○	○

平成25年8月の特別警報・警報・注意報・注意報 発表履歴表

●:発表 ◇:特別警報から警報 △:特別警報から注意報 ▼:警報から注意報 ○:継続 解:解除  
 浸:浸水害 土:土砂災害 土浸:土砂災害、浸水害 斜体字:発表 下線:特別警報から警報

発表時刻	警報・注意報	宮崎市	都城市	延岡市	日南市	小林市	日向市	串間市	西都市	えびの市	三股町	高原町	国富町	綾町	高鍋町	新富町	西米良村	木城町	川南町	都農町	門川町	諸塚村	椎葉村	美郷町	高千穂町	日之影町	五ヶ瀬町
2013/8/16 15:19	大雨注意報 雷注意報 洪水注意報 大雨警報 大雨警報	○	●	○	○	●	○	○	○	●	○	●	○	○	○	○	○	○	○	○	○	○	○	○	○	○	○
2013/8/16 16:16	大雨注意報 雷注意報 洪水注意報 大雨警報 大雨警報	○	○	○	○	○	○	○	○	○	○	○	○	○	○	○	○	○	○	○	○	○	○	○	○	○	○
2013/8/16 17:40	大雨警報 洪水注意報 大雨警報 大雨警報	○	○	○	○	○	○	○	○	○	○	○	○	○	○	○	○	○	○	○	○	○	○	○	○	○	○
2013/8/16 21:07	洪水注意報 雷注意報 洪水注意報	○	○	○	○	○	○	○	○	○	○	○	○	○	○	○	○	○	○	○	○	○	○	○	○	○	○
2013/8/17 5:44	濃霧注意報	○	○	○	○	○	○	○	○	○	○	○	○	○	○	○	○	○	○	○	○	○	○	○	○	○	○
2013/8/17 7:46	濃霧注意報	○	○	○	○	○	○	○	○	○	○	○	○	○	○	○	○	○	○	○	○	○	○	○	○	○	○
2013/8/17 10:29	雷注意報	○	○	○	○	○	○	○	○	○	○	○	○	○	○	○	○	○	○	○	○	○	○	○	○	○	○
2013/8/17 16:24	雷注意報	○	○	○	○	○	○	○	○	○	○	○	○	○	○	○	○	○	○	○	○	○	○	○	○	○	○
2013/8/20 16:07	波浪注意報	○	○	○	○	○	○	○	○	○	○	○	○	○	○	○	○	○	○	○	○	○	○	○	○	○	○
2013/8/21 5:04	波浪注意報	○	○	○	○	○	○	○	○	○	○	○	○	○	○	○	○	○	○	○	○	○	○	○	○	○	○
2013/8/21 11:37	大雨注意報 雷注意報 洪水注意報 波浪注意報 洪水注意報	○	○	○	○	○	○	○	○	○	○	○	○	○	○	○	○	○	○	○	○	○	○	○	○	○	○
2013/8/21 14:16	大雨注意報 雷注意報 洪水注意報 波浪注意報 洪水注意報	○	○	○	○	○	○	○	○	○	○	○	○	○	○	○	○	○	○	○	○	○	○	○	○	○	○
2013/8/21 18:37	洪水注意報 雷注意報 波浪注意報 雷注意報	○	○	○	○	○	○	○	○	○	○	○	○	○	○	○	○	○	○	○	○	○	○	○	○	○	○
2013/8/22 10:18	雷注意報 波浪注意報 雷注意報	○	○	○	○	○	○	○	○	○	○	○	○	○	○	○	○	○	○	○	○	○	○	○	○	○	○
2013/8/22 21:16	雷注意報 波浪注意報 雷注意報	○	○	○	○	○	○	○	○	○	○	○	○	○	○	○	○	○	○	○	○	○	○	○	○	○	○
2013/8/23 4:26	雷注意報 波浪注意報 雷注意報	○	○	○	○	○	○	○	○	○	○	○	○	○	○	○	○	○	○	○	○	○	○	○	○	○	○
2013/8/23 9:50	雷注意報 雷注意報 雷注意報	○	○	○	○	○	○	○	○	○	○	○	○	○	○	○	○	○	○	○	○	○	○	○	○	○	○
2013/8/23 21:11	雷注意報 雷注意報 雷注意報	○	○	○	○	○	○	○	○	○	○	○	○	○	○	○	○	○	○	○	○	○	○	○	○	○	○
2013/8/24 4:36	雷注意報 雷注意報 雷注意報	○	○	○	○	○	○	○	○	○	○	○	○	○	○	○	○	○	○	○	○	○	○	○	○	○	○
2013/8/24 15:23	雷注意報 雷注意報 雷注意報	○	○	○	○	○	○	○	○	○	○	○	○	○	○	○	○	○	○	○	○	○	○	○	○	○	○
2013/8/25 3:50	雷注意報 雷注意報 雷注意報	○	○	○	○	○	○	○	○	○	○	○	○	○	○	○	○	○	○	○	○	○	○	○	○	○	○
2013/8/25 13:15	大雨注意報 雷注意報 雷注意報 雷注意報	○	○	○	○	○	○	○	○	○	○	○	○	○	○	○	○	○	○	○	○	○	○	○	○	○	○
2013/8/25 16:49	大雨注意報 雷注意報 雷注意報 雷注意報	○	○	○	○	○	○	○	○	○	○	○	○	○	○	○	○	○	○	○	○	○	○	○	○	○	○

平成25年8月の特別警報・警報・注意報・発表履歴表

●:発表 ◇:特別警報から警報 ▼:特別警報から注意報 ▲:警報から注意報 ○:継続 解:解除  
 注:浸水害 土:土砂災害 土浸:土砂災害、浸水害 斜体字:発表 下線:特別警報から警報

発表時刻	警報・注意報	高崎市	都城	延岡市	日南市	小林市	日向市	串間市	西都市	えびの市	三股町	高原町	国富町	綾町	高鍋町	新富町	西米良村	木城町	川南町	都農町	門川町	諸塚村	椎葉村	美郷町	高千穂町	日之影町	五ヶ瀬町
2013/8/26 5:19	大雨注意報 雷注意報 強風注意報 洪水注意報 大雨警報	●	○	○	○	○	○	○	○	○	○	○	○	○	○	○	○	○	○	○	○	○	○	○	○	○	○
2013/8/26 9:10	大雨注意報 雷注意報 強風注意報 洪水注意報 大雨注意報	○	○	●	○	○	○	○	○	○	○	○	○	○	○	○	○	○	○	○	○	○	○	○	○	○	○
2013/8/26 11:59	大雨注意報 雷注意報 強風注意報 洪水注意報 大雨注意報	○	○	○	○	○	○	○	○	○	○	○	○	○	○	○	○	○	○	○	○	○	○	○	○	○	○
2013/8/26 15:06	大雨注意報 雷注意報 強風注意報 洪水注意報 大雨注意報	○	○	○	○	○	○	○	○	○	○	○	○	○	○	○	○	○	○	○	○	○	○	○	○	○	○
2013/8/26 18:21	大雨注意報 雷注意報 強風注意報 洪水注意報 大雨注意報	○	○	○	○	○	○	○	○	○	○	○	○	○	○	○	○	○	○	○	○	○	○	○	○	○	○
2013/8/27 3:17	濃霧注意報	○	○	○	○	○	○	○	○	○	○	○	○	○	○	○	○	○	○	○	○	○	○	○	○	○	○
2013/8/27 8:10	濃霧注意報	○	○	○	○	○	○	○	○	○	○	○	○	○	○	○	○	○	○	○	○	○	○	○	○	○	○
2013/8/29 10:50	強風注意報	○	○	○	○	○	○	○	○	○	○	○	○	○	○	○	○	○	○	○	○	○	○	○	○	○	○
2013/8/29 13:40	雷注意報	○	○	○	○	○	○	○	○	○	○	○	○	○	○	○	○	○	○	○	○	○	○	○	○	○	○
2013/8/30 3:15	雷注意報 強風注意報	○	○	○	○	○	○	○	○	○	○	○	○	○	○	○	○	○	○	○	○	○	○	○	○	○	○
2013/8/30 11:12	雷注意報 強風注意報 波浪注意報	○	○	○	○	○	○	○	○	○	○	○	○	○	○	○	○	○	○	○	○	○	○	○	○	○	○
2013/8/30 22:45	雷注意報 強風注意報 波浪注意報	○	○	○	○	○	○	○	○	○	○	○	○	○	○	○	○	○	○	○	○	○	○	○	○	○	○
2013/8/31 12:36	大雨注意報 雷注意報 強風注意報 波浪注意報 洪水注意報	○	○	○	○	○	○	○	○	○	○	○	○	○	○	○	○	○	○	○	○	○	○	○	○	○	○
2013/8/31 15:38	雷注意報 強風注意報 波浪注意報 洪水注意報	○	○	○	○	○	○	○	○	○	○	○	○	○	○	○	○	○	○	○	○	○	○	○	○	○	○
2013/8/31 21:27	雷注意報 強風注意報 波浪注意報	○	○	○	○	○	○	○	○	○	○	○	○	○	○	○	○	○	○	○	○	○	○	○	○	○	○



平成25年9月の特別警報・警報・注意報・注意報・発表履歴表

●:発表 ◇:特別警報から警報 ▼:特別警報から注意報 ▲:警報から注意報 ○:継続 解:解除  
 浸:浸水害 土:土砂災害 土浸:土砂災害、浸水害 斜体字:発表 下線:特別警報から警報

発表時刻	警報・注意報	宮崎市	都城市	延岡市	日南市	小林市	日向市	串間市	西都市	えびの市	三股町	高原町	国富町	綾町	高鍋町	新富町	西米良村	木城町	川南町	都農町	門川町	諸塚村	椎葉村	美郷町	高千穂町	日之影町	五ヶ瀬町
2013/9/1 2:49	大雨注意報 雷注意報 洪水注意報	○	●	○	○	●	○	○	○	●	●	○	○	○	○	○	○	○	○	○	○	○	○	○	○	○	○
2013/9/1 5:51	大雨注意報 洪水注意報	○	○	○	○	○	○	○	○	○	○	○	○	○	○	○	○	○	○	○	○	○	○	○	○	○	○
2013/9/1 16:51	大雨注意報 強風注意報 洪水注意報	○	○	○	○	○	○	○	○	○	○	○	○	○	○	○	○	○	○	○	○	○	○	○	○	○	○
2013/9/2 4:10	大雨注意報 雷注意報 強風注意報 洪水注意報	○	○	○	○	○	○	○	○	○	○	○	○	○	○	○	○	○	○	○	○	○	○	○	○	○	○
2013/9/2 4:33	大雨警報 洪水警報 雷注意報 洪水注意報	○	○	○	○	○	○	○	○	○	○	○	○	○	○	○	○	○	○	○	○	○	○	○	○	○	○
2013/9/2 5:39	大雨警報 洪水警報 雷注意報 洪水注意報	○	○	○	○	○	○	○	○	○	○	○	○	○	○	○	○	○	○	○	○	○	○	○	○	○	○
2013/9/2 7:42	大雨注意報 雷注意報 洪水注意報	○	○	○	○	○	○	○	○	○	○	○	○	○	○	○	○	○	○	○	○	○	○	○	○	○	○
2013/9/2 11:21	大雨注意報 洪水注意報 雷注意報 洪水注意報	○	○	○	○	○	○	○	○	○	○	○	○	○	○	○	○	○	○	○	○	○	○	○	○	○	○
2013/9/2 15:55	大雨注意報 雷注意報 洪水注意報	○	○	○	○	○	○	○	○	○	○	○	○	○	○	○	○	○	○	○	○	○	○	○	○	○	○
2013/9/2 21:56	大雨注意報 雷注意報 洪水注意報	○	○	○	○	○	○	○	○	○	○	○	○	○	○	○	○	○	○	○	○	○	○	○	○	○	○
2013/9/3 8:25	大雨注意報 雷注意報 洪水注意報	○	○	○	○	○	○	○	○	○	○	○	○	○	○	○	○	○	○	○	○	○	○	○	○	○	○
2013/9/3 12:08	大雨注意報 雷注意報 洪水注意報 雷注意報	○	○	○	○	○	○	○	○	○	○	○	○	○	○	○	○	○	○	○	○	○	○	○	○	○	○
2013/9/3 15:15	強風注意報 波浪注意報 洪水注意報	○	○	○	○	○	○	○	○	○	○	○	○	○	○	○	○	○	○	○	○	○	○	○	○	○	○
2013/9/4 1:08	大雨警報 雷注意報 強風注意報 波浪注意報 洪水注意報	○	○	○	○	○	○	○	○	○	○	○	○	○	○	○	○	○	○	○	○	○	○	○	○	○	○



平成25年9月の特別警報・警報・注意報・注意報 発表履歴表

●:発表 ◇:特別警報から警報 ▼:特別警報から注意報 ○:継続 解:解除  
 浸:浸水害 土:土砂災害 土浸:土砂災害、浸水害 斜体字:発表 下線:特別警報から警報

発表時刻	警報・注意報	宮崎市	都城市	延岡市	日南市	小林市	日向市	串間市	西都市	えびの市	三股町	高原町	国富町	綾町	高鍋町	新富町	西米良村	木城町	川南町	都農町	門川町	諸塚村	椎葉村	美郷町	高千穂町	日之影町	五ヶ瀬町
2013/9/11 14:33	雷注意報 大雨注意報	●	●	●	●	●	●	●	●	●	●	●	●	●	●	●	●	●	●	●	●	●	●	●	●	●	●
2013/9/11 14:49	雷注意報 洪水注意報	○	○	○	○	○	○	○	○	○	○	○	○	○	○	○	○	○	○	○	○	○	○	○	○	○	○
2013/9/11 20:33	大雨注意報 雷注意報	●	●	●	●	●	●	●	●	●	●	●	●	●	●	●	●	●	●	●	●	●	●	●	●	●	●
2013/9/12 10:05	雷注意報 大雨注意報	○	○	○	○	○	○	○	○	○	○	○	○	○	○	○	○	○	○	○	○	○	○	○	○	○	○
2013/9/12 17:29	雷注意報 洪水注意報	○	○	○	○	○	○	○	○	○	○	○	○	○	○	○	○	○	○	○	○	○	○	○	○	○	○
2013/9/12 20:24	大雨注意報 雷注意報	○	○	○	○	○	○	○	○	○	○	○	○	○	○	○	○	○	○	○	○	○	○	○	○	○	○
2013/9/13 5:38	洪水注意報 濃霧注意報	○	○	○	○	○	○	○	○	○	○	○	○	○	○	○	○	○	○	○	○	○	○	○	○	○	○
2013/9/13 8:47	濃霧注意報	○	○	○	○	○	○	○	○	○	○	○	○	○	○	○	○	○	○	○	○	○	○	○	○	○	○
2013/9/13 13:51	雷注意報	○	○	○	○	○	○	○	○	○	○	○	○	○	○	○	○	○	○	○	○	○	○	○	○	○	○
2013/9/13 19:38	雷注意報	○	○	○	○	○	○	○	○	○	○	○	○	○	○	○	○	○	○	○	○	○	○	○	○	○	○
2013/9/14 15:55	強風注意報 波浪注意報	●	●	●	●	●	●	●	●	●	●	●	●	●	●	●	●	●	●	●	●	●	●	●	●	●	●
2013/9/14 18:49	雷注意報 強風注意報	○	○	○	○	○	○	○	○	○	○	○	○	○	○	○	○	○	○	○	○	○	○	○	○	○	○
2013/9/15 10:50	雷注意報 強風注意報	○	○	○	○	○	○	○	○	○	○	○	○	○	○	○	○	○	○	○	○	○	○	○	○	○	○
2013/9/15 16:05	波浪注意報 強風注意報	○	○	○	○	○	○	○	○	○	○	○	○	○	○	○	○	○	○	○	○	○	○	○	○	○	○
2013/9/16 4:20	強風注意報 波浪注意報	○	○	○	○	○	○	○	○	○	○	○	○	○	○	○	○	○	○	○	○	○	○	○	○	○	○
2013/9/16 12:50	強風注意報 波浪注意報	○	○	○	○	○	○	○	○	○	○	○	○	○	○	○	○	○	○	○	○	○	○	○	○	○	○
2013/9/16 20:06	強風注意報 波浪注意報	○	○	○	○	○	○	○	○	○	○	○	○	○	○	○	○	○	○	○	○	○	○	○	○	○	○
2013/9/17 3:19	強風注意報 波浪注意報	○	○	○	○	○	○	○	○	○	○	○	○	○	○	○	○	○	○	○	○	○	○	○	○	○	○
2013/9/17 4:09	強風注意報 乾燥注意報	○	○	○	○	○	○	○	○	○	○	○	○	○	○	○	○	○	○	○	○	○	○	○	○	○	○
2013/9/17 10:17	強風注意報 乾燥注意報	○	○	○	○	○	○	○	○	○	○	○	○	○	○	○	○	○	○	○	○	○	○	○	○	○	○
2013/9/17 16:19	強風注意報 波浪注意報	○	○	○	○	○	○	○	○	○	○	○	○	○	○	○	○	○	○	○	○	○	○	○	○	○	○
2013/9/18 4:07	強風注意報 波浪注意報	○	○	○	○	○	○	○	○	○	○	○	○	○	○	○	○	○	○	○	○	○	○	○	○	○	○
2013/9/18 8:17	強風注意報 波浪注意報	○	○	○	○	○	○	○	○	○	○	○	○	○	○	○	○	○	○	○	○	○	○	○	○	○	○
2013/9/18 19:38	強風注意報 波浪注意報	○	○	○	○	○	○	○	○	○	○	○	○	○	○	○	○	○	○	○	○	○	○	○	○	○	○
2013/9/19 4:13	強風注意報 波浪注意報	○	○	○	○	○	○	○	○	○	○	○	○	○	○	○	○	○	○	○	○	○	○	○	○	○	○

平成25年9月の特別警報・警報・注意報 発表履歴表

●:発表 ◇:特別警報から警報 ▼:特別警報から注意報 ◯:継続 解:解除  
 浸:浸水害 土:土砂災害 土浪:土砂災害、浸水害 斜体字:発表 下線:特別警報から警報

発表時刻	警報・注意報	宮崎県	都城	延岡	日南市	小林	日向	串間	西都市	えびの市	三股	高原	国富	綾	高鍋	新富	西米良村	木城	川南	都農	門川	諸塚	椎葉	美郷	高千穂	日之影	五ヶ瀬	
2013/9/19 10:05	強風注意報 波浪注意報 乾燥注意報	○	○	●	○	○	○	○	○	○	○	○	○	○	○	○	○	○	○	○	○	○	○	○	○	○	○	○
2013/9/19 15:15	強風注意報 波浪注意報 乾燥注意報	○	○	○	○	○	○	○	○	○	○	○	○	○	○	○	○	○	○	○	○	○	○	○	○	○	○	○
2013/9/20 8:57	強風注意報 波浪注意報 乾燥注意報	○	○	○	○	○	○	○	○	○	○	○	○	○	○	○	○	○	○	○	○	○	○	○	○	○	○	○
2013/9/20 21:20	強風注意報 波浪注意報 乾燥注意報	○	○	○	○	○	○	○	○	○	○	○	○	○	○	○	○	○	○	○	○	○	○	○	○	○	○	○
2013/9/21 4:05	波浪注意報 大雨注意報	○	○	○	○	○	○	○	○	○	○	○	○	○	○	○	○	○	○	○	○	○	○	○	○	○	○	○
2013/9/21 9:37	雷注意報 強風注意報 波浪注意報 洪水注意報	○	○	○	○	○	○	○	○	○	○	○	○	○	○	○	○	○	○	○	○	○	○	○	○	○	○	○
2013/9/21 12:17	大雨注意報 強風注意報 波浪注意報 洪水注意報	○	○	○	○	○	○	○	○	○	○	○	○	○	○	○	○	○	○	○	○	○	○	○	○	○	○	○
2013/9/21 15:52	雷注意報 波浪注意報 大雨警報	○	○	○	○	○	○	○	○	○	○	○	○	○	○	○	○	○	○	○	○	○	○	○	○	○	○	○
2013/9/22 8:54	大雨注意報 雷注意報 波浪注意報	○	○	○	○	○	○	○	○	○	○	○	○	○	○	○	○	○	○	○	○	○	○	○	○	○	○	○
2013/9/22 10:56	洪水注意報 大雨注意報 波浪注意報	○	○	○	○	○	○	○	○	○	○	○	○	○	○	○	○	○	○	○	○	○	○	○	○	○	○	○
2013/9/22 13:10	雷注意報 波浪注意報 洪水注意報	○	○	○	○	○	○	○	○	○	○	○	○	○	○	○	○	○	○	○	○	○	○	○	○	○	○	○
2013/9/22 20:25	強風注意報 波浪注意報	○	○	○	○	○	○	○	○	○	○	○	○	○	○	○	○	○	○	○	○	○	○	○	○	○	○	○
2013/9/23 4:01	雷注意報 強風注意報 波浪注意報	○	○	○	○	○	○	○	○	○	○	○	○	○	○	○	○	○	○	○	○	○	○	○	○	○	○	○
2013/9/23 6:52	強風注意報 波浪注意報 濃霧注意報	○	○	○	○	○	○	○	○	○	○	○	○	○	○	○	○	○	○	○	○	○	○	○	○	○	○	○
2013/9/23 9:38	強風注意報 波浪注意報 濃霧注意報	○	○	○	○	○	○	○	○	○	○	○	○	○	○	○	○	○	○	○	○	○	○	○	○	○	○	○
2013/9/23 21:42	強風注意報 波浪注意報	○	○	○	○	○	○	○	○	○	○	○	○	○	○	○	○	○	○	○	○	○	○	○	○	○	○	○
2013/9/24 21:07	波浪注意報	○	○	○	○	○	○	○	○	○	○	○	○	○	○	○	○	○	○	○	○	○	○	○	○	○	○	○

平成25年9月の特別警報・警報・注意報・注意報 発表履歴表

●:発表 ◇:特別警報から警報 ▽:特別警報から注意報 斜体字:発表 下線:特別警報から警報 解:解除

発表時刻	警報・注意報	高崎市	都城市	延岡市	日南市	小林市	日向市	串間市	西都市	えびの市	三股町	高原町	国富町	綾町	高鍋町	新富町	西米良村	木城町	川南町	都農町	門川町	諸塚村	椎葉村	美郷町	高千穂町	日之影町	五ヶ瀬町
2013/9/25 21:25	強風注意報	○		○	○		○	○					●	●	○	○			○	○	○						
2013/9/26 12:31	波浪注意報	○		○	○		○	○	●				○	○	○	○		●	○	○	○						
2013/9/26 16:14	強風注意報	○		○	○		○	○	○				○	○	○	○		○	○	○	○						
2013/9/27 8:20	強風注意報	解	解	解	解		解	解	解				解	解	解	解		解	解	解	解						
2013/9/27 18:18	波浪注意報	●		●	●		●	●											●	●	●						
2013/9/28 16:06	雷注意報	●	●	○	○		○	○	○	○	○		○	○	○	○		○	○	○	○	○	○	○	○	○	○
2013/9/29 3:20	強風注意報	解	解	解	解		解	解	解				解	解	解	解		解	解	解	解						
2013/9/29 8:54	強風注意報	○		○	○		○	○	○				○	○	○	○		○	○	○	○						
2013/9/30 15:59	波浪注意報	○		○	○		○	○	○				○	○	○	○		○	○	○	○						

平成25年10月の特別警報・警報・注意報 発表履歴表

●:発表 ◇:特別警報から警報 ▼:特別警報から注意報 ▲:警報から注意報 ○:継続 解:解除  
 浸:浸水害 土:土砂災害 土浸:土砂災害、浸水害 斜体字:発表 下線:特別警報から警報

発表時刻	警報・注意報	宮崎市	都城市	延岡市	日南市	小林市	日向市	串間市	西都市	えびの市	三股町	高原町	国富町	綾町	高鍋町	新富町	西米良村	木城町	川南町	都農町	門川町	諸塚村	椎葉村	美郷町	高千穂町	日之影町	五ヶ瀬町
2013/10/3 15:58	強風注意報	●			●																						
2013/10/3 21:33	強風注意報	●			●																						
2013/10/4 8:00	強風注意報	●			●																						
2013/10/4 18:22	雷注意報	●			●																						
2013/10/5 1:42	強風注意報	●			●																						
2013/10/5 8:40	大雨注意報	●			●																						
2013/10/5 14:19	強風注意報	●			●																						
2013/10/5 16:50	洪水注意報	●			●																						
2013/10/6 2:45	強風注意報	●			●																						
2013/10/6 11:00	強風注意報	●			●																						
2013/10/7 6:16	強風注意報	●			●																						
2013/10/7 16:12	強風注意報	●			●																						
2013/10/8 5:06	強風注意報	●			●																						

●:発表 ◇:特別警報から警報 △:特別警報から注意報 ▼:警報から注意報 ○:継続 解:解除  
 浸:浸水害 土:土砂災害 土浸:土砂災害・浸水害 斜体字:発表 下線:特別警報から警報

発表時刻	警報・注意報	宮崎市	都城市	延岡市	日南市	小林市	日向市	串間市	西都市	えびの市	三股町	高原町	国富町	綾町	高鍋町	新富町	西米良村	木城町	川南町	都農町	門川町	諸塚村	椎葉村	美郷町	高千穂町	日之影町	五ヶ瀬町		
2013/10/8 16:40	大雨注意報																												
	雷注意報																												
	強風注意報																												
2013/10/8 21:26	波浪注意報																												
	洪水注意報																												
	大雨注意報																												
2013/10/9 3:27	雷注意報																												
	強風注意報																												
	波浪注意報																												
2013/10/9 8:19	大雨注意報																												
	強風注意報																												
	波浪注意報																												
2013/10/9 15:05	波浪注意報																												
	濃霧注意報																												
	濃霧注意報																												
2013/10/10 9:03	濃霧注意報																												
	濃霧注意報																												
	雷注意報																												
2013/10/10 14:23	大雨注意報																												
	雷注意報																												
	洪水注意報																												
2013/10/10 16:24	大雨注意報																												
	雷注意報																												
	洪水注意報																												
2013/10/10 17:45	大雨注意報																												
	雷注意報																												
	洪水注意報																												
2013/10/11 15:46	雷注意報																												
	強風注意報																												
	強風注意報																												
2013/10/12 4:35	強風注意報																												
	強風注意報																												
	波浪注意報																												
2013/10/12 10:15	強風注意報																												
	強風注意報																												
	波浪注意報																												
2013/10/13 3:35	強風注意報																												
	強風注意報																												
	波浪注意報																												
2013/10/13 10:09	強風注意報																												
	強風注意報																												
	波浪注意報																												
2013/10/14 4:57	強風注意報																												
	強風注意報																												
	波浪注意報																												
2013/10/14 20:30	雷注意報																												
	強風注意報																												
	波浪注意報																												
2013/10/15 4:30	雷注意報																												
	強風注意報																												
	波浪注意報																												
2013/10/15 10:50	雷注意報																												
	強風注意報																												
	波浪注意報																												
2013/10/15 16:10	雷注意報																												
	強風注意報																												
	波浪注意報																												
2013/10/16 3:20	雷注意報																												
	強風注意報																												
	波浪注意報																												

平成25年10月の特別警報・警報・注意報 発表履歴表

●:発表 ◇:特別警報から警報 △:特別警報から注意報 ▼:警報から注意報 ○:継続 解:解除  
 浸:浸水害 土:土砂災害 土浸:土砂災害、浸水害 斜体字:発表 下線:特別警報から警報

発表時刻	警報・注意報	宮崎市	都城市	延岡市	日南市	小林市	日向市	中間市	西都市	えびの市	三股町	高原町	国富町	綾町	高鍋町	新富町	西米良村	木城町	川南町	都農町	門川町	諸塚村	椎葉村	美郷町	高千穂町	日之影町	五ヶ瀬町
2013/10/16 10:03	強風注意報 波浪注意報	○	○	○	○	○	▼	○	○	○	○	○	○	○	○	○	○	○	○	○	○	○	○	○	○	○	○
2013/10/16 15:09	強風注意報 波浪注意報 霜注意報	○	○	○	○	○	○	○	○	○	○	○	○	○	○	○	○	○	○	○	○	○	○	○	○	○	○
2013/10/17 7:07	強風注意報 波浪注意報 霜注意報	○	○	○	○	○	○	○	○	○	○	○	○	○	○	○	○	○	○	○	○	○	○	○	○	○	○
2013/10/17 10:39	強風注意報 波浪注意報	○	○	○	○	○	○	○	○	○	○	○	○	○	○	○	○	○	○	○	○	○	○	○	○	○	○
2013/10/17 18:21	強風注意報 波浪注意報	○	○	○	○	○	○	○	○	○	○	○	○	○	○	○	○	○	○	○	○	○	○	○	○	○	○
2013/10/18 6:24	強風注意報	○	○	○	○	○	○	○	○	○	○	○	○	○	○	○	○	○	○	○	○	○	○	○	○	○	○
2013/10/18 16:51	強風注意報	○	○	○	○	○	○	○	○	○	○	○	○	○	○	○	○	○	○	○	○	○	○	○	○	○	○
2013/10/19 15:10	強風注意報	○	○	○	○	○	○	○	○	○	○	○	○	○	○	○	○	○	○	○	○	○	○	○	○	○	○
2013/10/20 5:33	強風注意報	○	○	○	○	○	○	○	○	○	○	○	○	○	○	○	○	○	○	○	○	○	○	○	○	○	○
2013/10/21 3:30	強風注意報 濃霧注意報	○	○	○	○	○	○	○	○	○	○	○	○	○	○	○	○	○	○	○	○	○	○	○	○	○	○
2013/10/21 8:50	強風注意報 濃霧注意報	○	○	○	○	○	○	○	○	○	○	○	○	○	○	○	○	○	○	○	○	○	○	○	○	○	○
2013/10/21 18:20	強風注意報 波浪注意報	○	○	○	○	○	○	○	○	○	○	○	○	○	○	○	○	○	○	○	○	○	○	○	○	○	○
2013/10/22 16:44	強風注意報	○	○	○	○	○	○	○	○	○	○	○	○	○	○	○	○	○	○	○	○	○	○	○	○	○	○
2013/10/22 21:11	強風注意報	○	○	○	○	○	○	○	○	○	○	○	○	○	○	○	○	○	○	○	○	○	○	○	○	○	○
2013/10/23 7:05	雷注意報 強風注意報 波浪注意報	○	○	○	○	○	○	○	○	○	○	○	○	○	○	○	○	○	○	○	○	○	○	○	○	○	○
2013/10/23 11:00	大雨注意報 雷注意報 強風注意報 波浪注意報 洪水注意報	○	○	○	○	○	○	○	○	○	○	○	○	○	○	○	○	○	○	○	○	○	○	○	○	○	○
2013/10/23 15:43	大雨注意報 強風注意報 波浪注意報 洪水注意報	○	○	○	○	○	○	○	○	○	○	○	○	○	○	○	○	○	○	○	○	○	○	○	○	○	○
2013/10/24 9:48	雷注意報 強風注意報 波浪注意報 洪水注意報	○	○	○	○	○	○	○	○	○	○	○	○	○	○	○	○	○	○	○	○	○	○	○	○	○	○



平成25年10月の特別警報・警報・注意報・発表履歴表

●:発表 ◇:特別警報から警報 ▼:特別警報から注意報 ▲:警報から注意報 ○:継続 解:解除  
 浸:浸水害 土:土砂災害 土:土砂災害、浸水害 下線:特別警報から警報

発表時刻	警報・注意報	宮崎市	都城市	延岡市	日南市	小林市	日向市	串間市	西都市	えびの市	三股町	高原町	国富町	綾町	高鍋町	新富町	西米良村	木城町	川南町	都農町	門川町	諸塚村	椎葉村	美郷町	高千穂町	日之影町	五ヶ瀬町
2013/10/24 12:45	大雨注意報 雷注意報 強風注意報 波浪注意報 洪水注意報 大雨警報	○	○	○	○	○	○	○	○	○	○	○	○	○	○	○	○	○	○	○	○	○	○	○	○	○	○
2013/10/24 16:09	大雨注意報 雷注意報 強風注意報 波浪注意報 洪水注意報 大雨警報	○	○	○	○	○	○	○	○	○	○	○	○	○	○	○	○	○	○	○	○	○	○	○	○	○	○
2013/10/24 21:08	大雨注意報 雷注意報 強風注意報 波浪注意報 洪水注意報 大雨警報	○	○	○	○	○	○	○	○	○	○	○	○	○	○	○	○	○	○	○	○	○	○	○	○	○	○
2013/10/25 0:14	大雨注意報 雷注意報 強風注意報 波浪注意報 洪水注意報 大雨警報	○	○	○	○	○	○	○	○	○	○	○	○	○	○	○	○	○	○	○	○	○	○	○	○	○	○
2013/10/25 4:51	大雨注意報 雷注意報 強風注意報 波浪注意報 洪水注意報 大雨警報	○	○	○	○	○	○	○	○	○	○	○	○	○	○	○	○	○	○	○	○	○	○	○	○	○	○
2013/10/25 8:19	暴風警報 波浪注意報 大雨注意報 強風注意報	○	○	○	○	○	○	○	○	○	○	○	○	○	○	○	○	○	○	○	○	○	○	○	○	○	○
2013/10/25 15:30	暴風警報 波浪注意報 大雨注意報 強風注意報	○	○	○	○	○	○	○	○	○	○	○	○	○	○	○	○	○	○	○	○	○	○	○	○	○	○
2013/10/25 21:34	強風注意報 波浪注意報 大雨注意報 強風注意報	○	○	○	○	○	○	○	○	○	○	○	○	○	○	○	○	○	○	○	○	○	○	○	○	○	○
2013/10/26 3:59	強風注意報 波浪注意報 大雨注意報 強風注意報	○	○	○	○	○	○	○	○	○	○	○	○	○	○	○	○	○	○	○	○	○	○	○	○	○	○
2013/10/26 10:40	強風注意報 波浪注意報 霜注意報 強風注意報	○	○	○	○	○	○	○	○	○	○	○	○	○	○	○	○	○	○	○	○	○	○	○	○	○	○
2013/10/26 15:57	強風注意報 波浪注意報 霜注意報 強風注意報	○	○	○	○	○	○	○	○	○	○	○	○	○	○	○	○	○	○	○	○	○	○	○	○	○	○
2013/10/27 4:05	強風注意報 波浪注意報 霜注意報 霜注意報	○	○	○	○	○	○	○	○	○	○	○	○	○	○	○	○	○	○	○	○	○	○	○	○	○	○
2013/10/27 7:45	霜注意報 霜注意報 霜注意報 濃霧注意報	○	○	○	○	○	○	○	○	○	○	○	○	○	○	○	○	○	○	○	○	○	○	○	○	○	○
2013/10/27 10:18	霜注意報 霜注意報 濃霧注意報 濃霧注意報	○	○	○	○	○	○	○	○	○	○	○	○	○	○	○	○	○	○	○	○	○	○	○	○	○	○
2013/10/27 15:07	霜注意報 濃霧注意報 濃霧注意報 濃霧注意報	○	○	○	○	○	○	○	○	○	○	○	○	○	○	○	○	○	○	○	○	○	○	○	○	○	○
2013/10/28 4:30	濃霧注意報 濃霧注意報 濃霧注意報 濃霧注意報	○	○	○	○	○	○	○	○	○	○	○	○	○	○	○	○	○	○	○	○	○	○	○	○	○	○

平成25年10月の特別警報・警報・注意報 発表履歴表

●:発表 ◇:特別警報から警報 ▼:特別警報から注意報 ▲:警報から注意報 ○:継続 解:解除  
 浸:浸水害 土:土砂災害 土浸:土砂災害・浸水害 斜体字:発表 下線:特別警報から警報

発表時刻	警報・注意報	宮崎市	都城市	延岡市	日南市	小林市	日向市	串間市	西都市	えびの市	三股町	高原町	国富町	綾町	高鍋町	新富町	西米良村	木城町	川南町	都農町	門川町	諸塚村	椎葉村	美郷町	高千穂町	日之影町	五ヶ瀬町	
2013/10/28 7:37	濃霧注意報 霜注意報	○	○			○				○	○	○					○				○	○	○	○	○	○	○	○
2013/10/28 8:58	濃霧注意報	○	○			○				○	○	○					○				○	○	○	○	○	○	○	○
2013/10/29 3:50	濃霧注意報	●	●	●	●	●	●	●	●	●	●	●	●	●	●	●	●	●	●	●	●	●	●	●	●	●	●	●
2013/10/29 9:35	濃霧注意報	●	●	●	●	●	●	●	●	●	●	●	●	●	●	●	●	●	●	●	●	●	●	●	●	●	●	●
2013/10/30 4:57	霜注意報																											
2013/10/30 7:15	濃霧注意報 霜注意報	●	●			●				●	●	●					●				●	●	●	●	●	●	●	●
2013/10/30 8:51	濃霧注意報																											
2013/10/31 6:26	濃霧注意報																											
2013/10/31 8:55	濃霧注意報																											

平成25年11月の特別警報・警報・注意報 発表履歴表

●:発表 ◇:特別警報から警報 ▼:特別警報から注意報 ▲:警報から注意報 ○:継続 解:解除  
 濃:濃水害 土:土砂災害 浸:浸水害 斜体字:発表 下線:特別警報から警報

発表時刻	警報・注意報	宮崎市	都城市	延岡市	日南市	小林市	日向市	串間市	西都市	えびの市	三股町	高原町	国富町	綾町	高鍋町	新富町	西米良村	木城町	川面町	都農町	門川町	諸塚村	椎葉村	美郷町	高十穂町	日之影町	五ヶ瀬町
2013/11/1 5:04	濃霧注意報	●																									
2013/11/1 9:45	濃霧注意報	●																									
2013/11/3 10:13	雷注意報	●																									
2013/11/3 18:16	強風注意報	●																									
2013/11/4 10:05	強風注意報	●																									
2013/11/5 6:25	強風注意報	●																									
2013/11/5 7:32	濃霧注意報	●																									
2013/11/5 8:49	濃霧注意報	●																									
2013/11/5 15:08	霧注意報	●																									
2013/11/6 6:05	濃霧注意報	●																									
2013/11/6 9:43	濃霧注意報	●																									
2013/11/7 5:00	強風注意報	●																									
2013/11/7 16:48	強風注意報	●																									
2013/11/7 22:31	濃霧注意報	●																									
2013/11/8 2:58	濃霧注意報	●																									
2013/11/8 8:10	霧注意報	●																									
2013/11/8 10:48	濃霧注意報	●																									
2013/11/9 6:14	霧注意報	●																									
2013/11/9 9:41	濃霧注意報	●																									
2013/11/9 16:13	強風注意報	●																									
2013/11/9 21:22	雷注意報	●																									
	大雨注意報	●																									
2013/11/10 7:09	雷注意報	●																									
	強風注意報	●																									
	洪水注意報	●																									
2013/11/10 10:42	大雨注意報	●																									
	雷注意報	●																									
	強風注意報	●																									
2013/11/10 12:34	洪水注意報	●																									
	雷注意報	●																									
2013/11/10 18:50	強風注意報	●																									
2013/11/11 4:06	強風注意報	●																									
2013/11/11 7:20	強風注意報	●																									
2013/11/11 10:20	強風注意報	●																									
2013/11/11 15:53	強風注意報	●																									
2013/11/12 2:06	霧注意報	●																									
2013/11/12 7:54	霧注意報	●																									
2013/11/12 10:20	霧注意報	●																									

平成25年11月の特別警報・警報・注意報 発表履歴表

●:発表 ◇:特別警報から警報 ▼:特別警報から注意報 ▲:警報から注意報 ○:継続 解:解除  
 意:浸水害 土:土砂災害 土浸:土砂災害、浸水害 斜体字:発表 下線:特別警報から警報

発表時刻	警報・注意報	高崎市	都城市	延岡市	日南市	小林市	日向市	串間市	西都市	えびの市	三股町	高原町	国富町	綾町	高鍋町	新富町	西米良村	木城町	川南町	都農町	門川町	諸塚村	椎葉村	美郷町	高千穂町	日之影町	五ヶ瀬町
2013/11/12 15:50	強風注意報	●																									
2013/11/13 8:10	霜注意報	○																									
2013/11/13 10:49	霜注意報	○																									
2013/11/13 15:26	霜注意報	○																									
2013/11/14 6:12	濃霧注意報	○																									
2013/11/14 7:42	濃霧注意報	○																									
2013/11/14 9:40	濃霧注意報	○																									
2013/11/14 22:12	雷注意報	○																									
2013/11/15 4:45	強風注意報	○																									
2013/11/15 5:24	強風注意報	○																									
2013/11/15 9:54	濃霧注意報	○																									
2013/11/15 16:32	強風注意報	○																									
2013/11/15 23:55	濃霧注意報	○																									
2013/11/16 8:04	濃霧注意報	○																									
2013/11/16 10:15	濃霧注意報	○																									
2013/11/16 14:51	霜注意報	○																									
2013/11/16 21:10	霜注意報	○																									
2013/11/17 4:34	強風注意報	○																									
2013/11/17 6:18	霜注意報	○																									
2013/11/17 15:36	霜注意報	○																									
2013/11/17 18:03	強風注意報	○																									
2013/11/17 20:44	霜注意報	○																									
2013/11/18 4:28	強風注意報	○																									
2013/11/18 10:52	霜注意報	○																									
2013/11/18 20:28	霜注意報	○																									
2013/11/19 7:50	霜注意報	○																									
2013/11/19 10:13	霜注意報	○																									
2013/11/19 16:20	霜注意報	○																									
2013/11/20 6:40	霜注意報	○																									
2013/11/20 11:15	霜注意報	○																									
2013/11/20 18:30	強風注意報	○																									

平成25年11月の特別警報・警報・注意報 発表履歴表

●:発表 ◇:特別警報から警報 △:特別警報から注意報 ▼:警報から注意報 ○:継続 解:解除  
 浸:浸水害 土:土砂災害 土浸:土砂災害・浸水害 斜体字:発表 下線:特別警報から警報

発表時刻	警報・注意報	宮崎市	都城市	延岡市	日南市	小林市	日向市	中間市	西都市	えびの市	三股町	高原町	国富町	綾町	高鍋町	新富町	西米良村	木城町	川南町	都農町	門川町	諸塚村	椎葉村	美郷町	高千穂町	日之影町	五ヶ瀬町
2013/11/21 9:50	乾燥注意報	●	○	○	○	○	○	○	○	○	○	○	○	○	○	○	○	○	○	○	○	○	○	○	○	○	○
2013/11/22 19:46	乾燥注意報	●	○	○	○	○	○	○	○	○	○	○	○	○	○	○	○	○	○	○	○	○	○	○	○	○	○
2013/11/24 16:49	強風注意報	●	○	○	○	○	○	○	○	○	○	○	○	○	○	○	○	○	○	○	○	○	○	○	○	○	○
2013/11/24 18:35	乾燥注意報	●	○	○	○	○	○	○	○	○	○	○	○	○	○	○	○	○	○	○	○	○	○	○	○	○	○
2013/11/24 21:30	波浪注意報	○	○	○	○	○	○	○	○	○	○	○	○	○	○	○	○	○	○	○	○	○	○	○	○	○	○
2013/11/25 3:40	雷注意報	○	○	○	○	○	○	○	○	○	○	○	○	○	○	○	○	○	○	○	○	○	○	○	○	○	○
2013/11/25 9:48	強風注意報	○	○	○	○	○	○	○	○	○	○	○	○	○	○	○	○	○	○	○	○	○	○	○	○	○	○
2013/11/25 19:50	強風注意報	○	○	○	○	○	○	○	○	○	○	○	○	○	○	○	○	○	○	○	○	○	○	○	○	○	○
2013/11/26 4:05	強風注意報	○	○	○	○	○	○	○	○	○	○	○	○	○	○	○	○	○	○	○	○	○	○	○	○	○	○
2013/11/26 10:31	強風注意報	○	○	○	○	○	○	○	○	○	○	○	○	○	○	○	○	○	○	○	○	○	○	○	○	○	○
2013/11/26 18:11	強風注意報	○	○	○	○	○	○	○	○	○	○	○	○	○	○	○	○	○	○	○	○	○	○	○	○	○	○
2013/11/27 5:10	強風注意報	○	○	○	○	○	○	○	○	○	○	○	○	○	○	○	○	○	○	○	○	○	○	○	○	○	○
2013/11/27 22:33	強風注意報	○	○	○	○	○	○	○	○	○	○	○	○	○	○	○	○	○	○	○	○	○	○	○	○	○	○
2013/11/28 10:13	強風注意報	○	○	○	○	○	○	○	○	○	○	○	○	○	○	○	○	○	○	○	○	○	○	○	○	○	○
2013/11/28 18:15	雷注意報	○	○	○	○	○	○	○	○	○	○	○	○	○	○	○	○	○	○	○	○	○	○	○	○	○	○
2013/11/28 22:01	雷注意報	○	○	○	○	○	○	○	○	○	○	○	○	○	○	○	○	○	○	○	○	○	○	○	○	○	○
2013/11/29 4:20	雷注意報	○	○	○	○	○	○	○	○	○	○	○	○	○	○	○	○	○	○	○	○	○	○	○	○	○	○
2013/11/29 8:07	雷注意報	○	○	○	○	○	○	○	○	○	○	○	○	○	○	○	○	○	○	○	○	○	○	○	○	○	○
2013/11/29 10:07	強風注意報	○	○	○	○	○	○	○	○	○	○	○	○	○	○	○	○	○	○	○	○	○	○	○	○	○	○
2013/11/29 18:10	乾燥注意報	○	○	○	○	○	○	○	○	○	○	○	○	○	○	○	○	○	○	○	○	○	○	○	○	○	○
2013/11/30 16:42	乾燥注意報	○	○	○	○	○	○	○	○	○	○	○	○	○	○	○	○	○	○	○	○	○	○	○	○	○	○

平成25年12月の特別警報・警報・注意報 発表履歴表

●:発表 ◇:特別警報から警報 ▽:特別警報から注意報 〇:継続 解:解除  
 濃:濃水害 土:土砂災害 浸:浸水害 斜体字:発表 下線:特別警報から警報

発表時刻	警報・注意報	宮崎市	都城	延岡市	日南市	小林市	日向市	串間市	西都市	えびの市	三股町	高原町	国富町	綾町	高鍋町	新富町	西米良村	木城町	川南町	都農町	門川町	諸塚村	椎葉村	美郷町	高千穂町	日之影町	五ヶ瀬町		
2013/12/1 20:06	乾燥注意報																												
2013/12/2 0:58	濃霧注意報																												
2013/12/2 10:05	濃霧注意報																												
2013/12/3 2:42	濃霧注意報																												
2013/12/3 8:46	濃霧注意報																												
2013/12/4 4:05	強風注意報																												
2013/12/4 15:51	強風注意報																												
2013/12/5 6:47	濃霧注意報																												
2013/12/5 9:56	濃霧注意報																												
2013/12/7 1:36	濃霧注意報																												
2013/12/7 4:42	強風注意報																												
2013/12/7 9:31	強風注意報																												
2013/12/7 22:36	強風注意報																												
2013/12/9 4:45	強風注意報																												
2013/12/9 13:51	雷注意報																												
2013/12/9 18:40	強風注意報																												
2013/12/9 23:05	波浪注意報																												
2013/12/10 14:45	強風注意報																												
2013/12/10 14:45	波浪注意報																												
2013/12/10 21:09	強風注意報																												
2013/12/11 4:50	波浪注意報																												
2013/12/11 21:56	強風注意報																												
2013/12/12 10:28	強風注意報																												
2013/12/12 14:50	強風注意報																												
2013/12/13 4:42	強風注意報																												
2013/12/13 20:45	強風注意報																												
2013/12/14 3:09	強風注意報																												
2013/12/14 4:35	乾燥注意報																												
2013/12/15 14:40	強風注意報																												
2013/12/16 9:42	乾燥注意報																												
2013/12/16 20:20	強風注意報																												
2013/12/17 4:57	強風注意報																												
2013/12/17 15:47	大雪注意報																												
2013/12/17 15:47	強風注意報																												
2013/12/18 5:32	大雪注意報																												
2013/12/18 5:32	強風注意報																												
2013/12/18 16:55	波浪注意報																												

平成25年12月の特別警報・警報・注意報 発表履歴表

●:発表 ◇:特別警報から警報へ▽:特別警報から注意報 ▼:警報から注意報 ○:継続 解:解除  
 浸:浸水害 土:土砂災害 土浸:土砂災害、浸水害 斜体字:発表 下線:特別警報から警報

発表時刻	警報・注意報	宮崎市	都城市	延岡市	日南市	小林市	日向市	串間市	西都市	えびの市	三股町	高原町	国富町	綾町	高鍋町	新富町	西米良村	木城町	川南町	都農町	門川町	諸塚村	椎葉村	美郷町	高千穂町	日之影町	五ヶ瀬町	
2013/12/18 20:00	強風注意報 波浪注意報 濃霧注意報	○	○	○	○	○	○	○	○	○	○	○	○	○	○	○	○	○	○	○	○	○	○	○	○	○	○	○
2013/12/19 6:50	強風注意報 濃霧注意報 波浪注意報	○	○	○	○	○	○	○	○	○	○	○	○	○	○	○	○	○	○	○	○	○	○	○	○	○	○	○
2013/12/19 14:40	強風注意報 波浪注意報	○	○	○	○	○	○	○	○	○	○	○	○	○	○	○	○	○	○	○	○	○	○	○	○	○	○	○
2013/12/20 3:20	強風注意報 波浪注意報	○	○	○	○	○	○	○	○	○	○	○	○	○	○	○	○	○	○	○	○	○	○	○	○	○	○	○
2013/12/20 18:44	強風注意報	○	○	○	○	○	○	○	○	○	○	○	○	○	○	○	○	○	○	○	○	○	○	○	○	○	○	○
2013/12/21 4:57	強風注意報	○	○	○	○	○	○	○	○	○	○	○	○	○	○	○	○	○	○	○	○	○	○	○	○	○	○	○
2013/12/21 20:31	強風注意報	○	○	○	○	○	○	○	○	○	○	○	○	○	○	○	○	○	○	○	○	○	○	○	○	○	○	○
2013/12/22 8:48	強風注意報	○	○	○	○	○	○	○	○	○	○	○	○	○	○	○	○	○	○	○	○	○	○	○	○	○	○	○
2013/12/24 4:55	強風注意報	○	○	○	○	○	○	○	○	○	○	○	○	○	○	○	○	○	○	○	○	○	○	○	○	○	○	○
2013/12/24 16:48	強風注意報	○	○	○	○	○	○	○	○	○	○	○	○	○	○	○	○	○	○	○	○	○	○	○	○	○	○	○
2013/12/25 3:40	強風注意報	○	○	○	○	○	○	○	○	○	○	○	○	○	○	○	○	○	○	○	○	○	○	○	○	○	○	○
2013/12/25 10:50	強風注意報	○	○	○	○	○	○	○	○	○	○	○	○	○	○	○	○	○	○	○	○	○	○	○	○	○	○	○
2013/12/26 5:09	強風注意報	○	○	○	○	○	○	○	○	○	○	○	○	○	○	○	○	○	○	○	○	○	○	○	○	○	○	○
2013/12/27 3:29	強風注意報	○	○	○	○	○	○	○	○	○	○	○	○	○	○	○	○	○	○	○	○	○	○	○	○	○	○	○
2013/12/27 22:49	強風注意報	○	○	○	○	○	○	○	○	○	○	○	○	○	○	○	○	○	○	○	○	○	○	○	○	○	○	○
2013/12/28 4:41	強風注意報	○	○	○	○	○	○	○	○	○	○	○	○	○	○	○	○	○	○	○	○	○	○	○	○	○	○	○
2013/12/28 19:38	強風注意報	○	○	○	○	○	○	○	○	○	○	○	○	○	○	○	○	○	○	○	○	○	○	○	○	○	○	○
2013/12/29 4:25	乾燥注意報	○	○	○	○	○	○	○	○	○	○	○	○	○	○	○	○	○	○	○	○	○	○	○	○	○	○	○
2013/12/29 12:25	乾燥注意報	○	○	○	○	○	○	○	○	○	○	○	○	○	○	○	○	○	○	○	○	○	○	○	○	○	○	○
2013/12/30 16:47	乾燥注意報	○	○	○	○	○	○	○	○	○	○	○	○	○	○	○	○	○	○	○	○	○	○	○	○	○	○	○
2013/12/31 6:40	乾燥注意報	○	○	○	○	○	○	○	○	○	○	○	○	○	○	○	○	○	○	○	○	○	○	○	○	○	○	○
2013/12/31 16:25	乾燥注意報	○	○	○	○	○	○	○	○	○	○	○	○	○	○	○	○	○	○	○	○	○	○	○	○	○	○	○

## 第2章 災害概況

- 1 人的・住家等の被害状況
  - (1) 総計
  - (2) 個別災害ごと
- 2 区分別・個別災害別被害額等
- 3 区分別被害内訳
  - (1) 施設物被害
  - (2) 生産物被害
- 4 市町村別・区分別被害額
- 5 激甚災害の指定状況



1 人的・住家等の被害状況

① 総計

被害区分	人的被害(人)				住家被害(棟)					非住家被害(棟)	
	死者	行方不明者	負傷者		全壊	半壊	一部破損	床上浸水	床下浸水	公共建物	その他
			重傷	軽傷							
市町村											
宮崎市									8		
都城市											
延岡市							2				
日南市									31		
小林市											
日向市											
串間市								2	1		
西都市											
えびの市									2		
三股町											
高原町											
国富町											
綾町											
高鍋町											1
新富町											
西米良村											
木城町											
川南町											
都農町											
門川町											
諸塚村											
椎葉村											
美郷町											
高千穂町											
日之影町											
五ヶ瀬町											
合計							2	2	42		1

② 個別災害ごと

(1) 4月6日～7日強風・大雨

被害区分	人的被害(人)				住家被害(棟)					非住家被害(棟)	
	死者	行方不明者	負傷者		全壊	半壊	一部破損	床上浸水	床下浸水	公共建物	その他
			重傷	軽傷							
市町村											
宮崎市									8		
日南市									29		
合計	0	0	0	0	0	0	0	0	37	0	0

(2) 6月28日～30日 梅雨前線による大雨

被害区分	人的被害(人)				住家被害(棟)					非住家被害(棟)	
	死者	行方不明者	負傷者		全壊	半壊	一部破損	床上浸水	床下浸水	公共建物	その他
			重傷	軽傷							
市町村											
延岡市							2				
合計	0	0	0	0	0	0	2	0	0	0	0

(3) 8月30日～9月2日 大雨

被害区分	人的被害(人)				住家被害(棟)					非住家被害(棟)	
	死者	行方不明者	負傷者		全壊	半壊	一部破損	床上浸水	床下浸水	公共建物	その他
			重傷	軽傷							
市町村											
えびの市									1		
合計	0	0	0	0	0	0	0	0	1	0	0

(4) 9月3日～4日 台風17号

被害区分	人的被害(人)				住家被害(棟)					非住家被害(棟)	
	死者	行方不明者	負傷者		全壊	半壊	一部破損	床上浸水	床下浸水	公共建物	その他
			重傷	軽傷							
市町村											
日南市									2		
えびの市									1		
串間市								2	1		
合計	0	0	0	0	0	0	0	2	4	0	0

(5) 10月6日 突風

被害区分	人的被害(人)				住家被害(棟)					非住家被害(棟)	
	死者	行方不明者	負傷者		全壊	半壊	一部破損	床上浸水	床下浸水	公共建物	その他
			重傷	軽傷							
市町村											
高鍋町											1
合計	0	0	0	0	0	0	0	0	0	0	1

総計	0	0	0	0	0	0	2	2	42	0	1
----	---	---	---	---	---	---	---	---	----	---	---

2 区分別・個別災害別被害額等

区分	個別災害	落雷	強風・大雨	低温	強風	低温	低温
		3月20日	4月6日～7日	4月8日	4月11日	4月11日～13日	4月22日
被害総額(単位:千円)		1,533	77,840	15,578	95	18,831	33,879
施設物被害	施設物被害	1,533	66,148		95	6,264	
	公共土木施設		50,435				
	農地及び農業用施設						
	営農施設		1,682		95		
	林地及び林業用施設						
	水産施設			700			
	教育施設			780			
	商工施設						
	通信施設			52			
	電力施設	623					
	鉄道施設					6,264	
	都市施設						
	衛生関係施設						
	その他の施設	910	12,499				
生産物被害	生産物被害		11,692.0	15,578		12,567	33,879
	農産物・樹体		11,692.0	15,578		12,567	33,879
	畜産物						
	水産物						
	林産物						
人的被害(人)	死者						
	行方不明者						
	重傷者						
	軽傷者						
住家被害(棟)	全壊						
	半壊						
	一部破損						
	床上浸水						
	床下浸水			37			
(棟) 非住家被害	公共建物						
	その他						
田	流失・埋没(ha)						
	冠水(ha)						
畑	流失・埋没(ha)						
	冠水(ha)						
り災世帯数(世帯)							
り災者数(人)							

※「鉄道施設」の被害については、災害期間内の復旧費等を計上した。



## 2 区分別・個別災害別被害額等

区分	個別災害	大雨	落雷	落雷	台風17号	台風18号	台風23号
		8月30日～9月2日	8月31日	9月2日	9月3日～4日	9月13日～16日	10月4日～6日
被害総額(単位:千円)		22,730	10,004	562	235,294	6,015	19,903
施設物被害		22,730	10,004	562	234,193	5,636	19,903
公共土木施設		12,257			181,968		18,465
農地及び農業用施設					43,081		
営農施設					60	1,148	
林地及び林業用施設		9,329					
水産施設					700	2,000	
教育施設		524	788	52	1,154	2,120	218
商工施設							
通信施設		216			391	24	24
電力施設		404				344	96
鉄道施設					6,840		1,100
都市施設							
衛生関係施設							
その他の施設			9,216	510			
生産物被害					1,100	379	
農産物・樹体					1,100	379	
畜産物							
水産物							
林産物							
人的被害(人)	死者						
	行方不明者						
	重傷者						
	軽傷者						
住家被害(棟)	全壊						
	半壊						
	一部破損						
	床上浸水				2		
	床下浸水	1			4		
(棟) 非住家被害	公共建物						
	その他						
田	流失・埋没(ha)				0.14		
	冠水(ha)						
畑	流失・埋没(ha)						
	冠水(ha)						
り災世帯数(世帯)					1		
り災者数(人)					110		

※「鉄道施設」の被害については、災害期間内の復旧費等を計上した。

突風 10月6日	台風24号 10月7日～8日	台風26号 10月14日～16日	台風27号 10月23日～25日	合 計
	72,352	12,463	242,923	1,809,108
	71,843	12,463	242,889	1,121,027
	62,657		116,725	663,616
			77,646	254,642
		7	31	3,277
	6,965		47,719	117,642
		8,150		11,550
	33		386	10,455
	43	71	382	2,586
	406			7,427
	1,740	4,235		20,849
				28,983
	509		34	688,081
	509		34	637,289
				50,792
				2
				2
				42
1				1
			1.03	1.17
				1
				110

### 3 区分別被害内訳

#### (1) 施設物被害

##### (ア) 公共土木施設

区 分		被害量(箇所)	被害額(単位:千円)
県工事分	河川	17	93,984
	海岸	0	0
	砂防	2	43,930
	地すべり	0	0
	急傾斜	0	0
	道路	3	139,618
	橋梁	0	0
	港湾	0	0
	小計	22	277,532
	市町村工事分	河川	23
海岸		0	0
砂防		0	0
地すべり		0	0
急傾斜		0	0
道路		68	285,229
橋梁		0	0
港湾		0	0
小計		91	386,084
合 計		113	663,616

##### (イ) 農地及び農業用施設

区 分		被害量(箇所)	被害額(単位:千円)	
農地	田	134	164,151	
	畑	9	6,507	
	小計	143	170,658	
農業用施設	ため池	1	556	
	頭首工	1	1,837	
	水路	23	30,168	
	道路	38	51,423	
	橋梁	0	0	
	農地保全	0	0	
	揚水機	0	0	
	小計	63	83,984	
	その他			
	合 計		206	254,642

##### (ウ) 営農施設

区 分		被害量(箇所)	被害額(単位:千円)
耕種・園芸関係施設		47	3,277
畜産関係施設		0	0
その他		0	0
合 計		47	3,277

## (エ) 林地及び林業用施設

区 分		被害量(箇所)	被害額(単位:千円)
林道	路面	28	116,642
治山	林地	0	0
	施設	1	1,000
林産施設	製材工場等	0	0
特用林産施設	ビニルハウス	0	0
	人口ほだ場	0	0
	その他	0	0
合 計		29	117,642

## (オ) 水産施設

区 分		被害量(箇所)	被害額(単位:千円)
漁船	動力船	10	4,050
漁具	小型定置網等	2	6,500
水産施設	漁港	0	0
	海岸	0	0
	消波堤・浮消波	0	0
	漁業用施設	0	0
	共同利用施設	2	900
	非共同利用施設	1	100
	養殖施設	0	0
合 計		15	11,550

## (カ) 教育施設

区 分		被害量(箇所)	被害額(単位:千円)
公立	小学校	0	0
	中学校	0	0
	高等学校	15	6,484
	特殊学校	2	632
	その他	0	0
	小計	17	7,116
私立	幼稚園	5	1,808
	小学校	0	0
	中学校	0	0
	高等学校	1	1,531
	特殊学校	0	0
	その他	0	0
	小計	6	3,339
合 計		23	10,455

## (キ) 商工施設

区 分		被害量(箇所)	被害額(単位:千円)
商業		0	0
工業		0	0
その他		0	0
合 計		0	0



## (ク) 通信施設

区 分		被害量	被害額(単位:千円)
市内電話部門	電柱(本)	6	
	SDワイヤー(m)	0	
	市内ケーブル(m)	116	
	引込線(件)	138	
	屋内線(件)	11	
	電話機端末機器(個)	213	
合 計			2,586

## (ケ) 電力施設

区 分		被害量(箇所)	被害額(単位:千円)
一般電気	電柱	0	0
	配電設備	21	6,249
	発電設備	0	0
	送電設備	0	0
	変電設備	0	0
	その他	3	1,178
合 計		24	7,427

## (コ) 鉄道施設

路 線		被害量(箇所)	被害額(単位:千円)
工務・電気設備	日豊本線	5	10,776
	日南線	11	10,073
合 計		16	20,849

## (サ) 都市施設

区 分		被害量(箇所)	被害額(単位:千円)
下水道施設		0	0
公園施設		0	0
合 計		0	0

## (シ) 衛生関係施設

区 分		被害量(箇所)	被害額(単位:千円)
上水道施設		0	0
合 計		0	0

## (ス) その他の施設

区 分		被害量(箇所)	被害額(単位:千円)
県有施設		4	19,767
社会福祉施設		0	0
医療施設		0	0
社会援護施設		0	0
高齢者福祉施設・老人保健施設		2	0
障害者福祉施設		0	0
児童・母子・婦人等福祉施設		0	0
一般廃棄物処理施設(含 し尿処理施設)		21	9,216
自然公園・自然遊歩道		0	0
公営住宅		0	0
県企業局施設		0	0
合 計		27	28,983

(2) 生産物被害

(ア) 農産物・樹体

区 分	被害面積(ha)	被害額(単位:千円)
水陸稲	52.74	7,164
雑穀・いも・豆類	2.00	477
野菜	760.68	501,127
果樹	182.50	73,585
工芸作物	144.51	53,596
飼料用作物	0.32	127
花き	0.63	1,214
その他	0.00	0
樹体	0.00	0
合 計	1,143.39	637,289

(イ) 畜産物

区 分	被害量(頭・羽)	被害額(単位:千円)
肉用牛	2	1,140
ブロイラー	93,346	41,209
その他	9	8,443
合 計	93,357	50,792

(ウ) 水産物

種 別	被害量(尾)	被害額(単位:千円)
	0	0
合 計	0	0

(エ) 林産物

区 分	被害量	被害額(単位:千円)
特用樹	0	0
きのこ類	0	0
合 計	0	0

#### 4 市町村別・区別被害額

市町村	施設物									
	公共土木施設	農地及び農業用施設	営農施設	林地及び林業用施設	水産施設	教育施設	商工施設	通信施設	電力施設	鉄道施設
宮崎市	18,066	5,964	0	0	100	2,311	0	0	1,574	0
都城市	9,330	2,997	408	0	0	126	0	0	611	0
延岡市	100,172	0	654	20,487	800	3,151	0	0	26	0
日南市	44,467	10,774	129	5,583	1,000	234	0	0	623	0
小林市	8,578	3,105	0	2,268	0	290	0	0	0	0
日向市	22,954	4,170	18	17,496	9,200	1,237	0	0	0	0
串間市	20,053	9,140	0	0	450	917	0	0	0	0
西都市	0	1,014	478	0	0	1,013	0	0	0	0
えびの市	101,504	26,322	30	0	0	821	0	0	0	0
三股町	0	0	0	0	0	0	0	0	0	0
高原町	0	0	0	0	0	0	0	0	0	0
国富町	0	5,354	30	0	0	0	0	0	0	0
綾町	79,343	0	400	0	0	0	0	0	0	0
高鍋町	5,868	0	160	0	0	240	0	0	31	0
新富町	0	0	220	0	0	0	0	0	96	0
西米良村	0	0	0	3,743	0	0	0	0	2,544	0
木城町	9,891	0	0	0	0	0	0	0	0	0
川南町	1,674	0	0	1,000	0	0	0	0	431	0
都農町	0	0	0	0	0	0	0	0	0	0
門川町	0	0	0	0	0	0	0	0	0	0
諸塚村	50,857	8,117	0	17,930	0	0	0	0	0	0
椎葉村	26,395	0	31	14,029	0	0	0	0	344	0
美郷町	85,084	9,814	0	10,326	0	0	0	0	1,083	0
高千穂町	22,442	97,968	418	6,563	0	116	0	0	30	0
日之影町	2,234	27,679	301	18,218	0	0	0	0	25	0
五ヶ瀬町	54,704	42,224	0	0	0	0	0	0	9	0
(県内一円)	0	0	0	0	0	0	0	2,586	0	20,849
合計	663,616	254,642	3,277	117,642	11,550	10,455	0	2,586	7,427	20,849

※市町村ごとに区分不能なものについては、「(県内一円)」で計上した。

都市施設	衛生関係施設	その他の施設	小計	生産物					合計
				農産物・樹体	畜産物	水産物	林産物	小計	
0	0	18,347	46,362	148,798	988	0	0	149,786	196,148
0	0	510	13,982	209,735	12,000	0	0	221,735	235,717
0	0	0	125,290	5,533	1,328	0	0	6,861	132,151
0	0	0	62,810	0	5,235	0	0	5,235	68,045
0	0	910	15,151	76,154	11,993	0	0	88,147	103,298
0	0	0	55,075	6,299	5,060	0	0	11,359	66,434
0	0	0	30,560	1,911	0	0	0	1,911	32,471
0	0	9,216	11,721	24,514	1,531	0	0	26,045	37,766
0	0	0	128,677	40,778	0	0	0	40,778	169,455
0	0	0	0	44,687	279	0	0	44,966	44,966
0	0	0	0	18,144	775	0	0	18,919	18,919
0	0	0	5,384	0	0	0	0	0	5,384
0	0	0	79,743	972	462	0	0	1,434	81,177
0	0	0	6,299	0	466	0	0	466	6,765
0	0	0	316	35	0	0	0	35	351
0	0	0	6,287	0	0	0	0	0	6,287
0	0	0	9,891	0	2,024	0	0	2,024	11,915
0	0	0	3,105	485	6,995	0	0	7,480	10,585
0	0	0	0	3,600	1,123	0	0	4,723	4,723
0	0	0	0	713	502	0	0	1,215	1,215
0	0	0	76,904	1,851	0	0	0	1,851	78,755
0	0	0	40,799	5,839	0	0	0	5,839	46,638
0	0	0	106,307	8,259	31	0	0	8,290	114,597
0	0	0	127,536	17,434	0	0	0	17,434	144,970
0	0	0	48,457	341	0	0	0	341	48,798
0	0	0	96,937	21,208	0	0	0	21,208	118,145
0	0	0	23,435	0	0	0	0	0	23,435

0	0	28,983	1,121,027	637,289	50,792	0	0	688,081	1,809,108
---	---	--------	-----------	---------	--------	---	---	---------	-----------

## 5 激甚災害の指定状況

種 別	災 害 名	指 定 年 月 日	原 因	適 用 措 置								対 象 区 域		
				3・4 条	5 条	6 条	12 条	16 条	17 条	19 条	24 条			
激甚災害(本激)	平成25年6月8日から 8月9日までの間の豪雨 及び暴風雨による災害	H26.8.20	梅雨前線 豪雨		○	○							○	延岡市 日南市 串間市 小林市 西都市 えびの市 国富町 諸塚村 椎葉村 高千穂町 日之影町 五ヶ瀬町
激甚災害(本激)	平成25年6月8日から 8月9日までの間の豪雨 及び暴風雨による災害	H26.9.5	梅雨前線	○									○	日南市 串間市 西都市 えびの市 国富町 諸塚村 高千穂町 日之影町 五ヶ瀬町

※ 表中の適用措置は、激甚災害法(激甚災害に対処するための特別の財政援助等に関する法律)に基づく次の措置

第3、4条:公共土木施設災害復旧事業等に関する特別の財政

第5条:農地等の災害復旧事業等に係る補助の特別措置

第6条:農林水産業共同利用施設災害復旧事業費の補助の特例

第12条:中小企業信用保険法による災害関係保証

第16条:公立社会教育施設災害復旧事業に対する

第17条:私立学校施設災害復旧事業に対する補助

第19条:市町村が施行する感染症予防事業に関する負担の特例

第24条:小災害債に係る元利償還金の基準財政需要額への算

## 第3章 個別災害



## 1 平成 25 年 3 月 20 日の落雷

### (1) 被害概況（市町村別・区分別内訳）

- ア 被害概況
- イ 施設物被害



(1)被害概況(市町村別・区分別内訳)

ア 被害概況

区分 市町村	施 設 物									
	公共土木施設	農地及び農業用施設	営農施設	林地及び林業用施設	水産施設	教育施設	商工施設	通信施設	電力施設	鉄道施設
宮崎市										
都城市										
延岡市										
日南市									623	
小林市										
日向市										
串間市										
西都市										
えびの市										
三股町										
高原町										
国富町										
綾町										
高鍋町										
新富町										
西米良村										
木城町										
川南町										
都農町										
門川町										
諸塚村										
椎葉村										
美郷町										
高千穂町										
日之影町										
五ヶ瀬町										
(県内一円)										

合計									623	
----	--	--	--	--	--	--	--	--	-----	--

※注)市町村ごとで区分不能なものについては「(県内一円)」で計上した。



## イ 施設物被害

## 電力施設

被害額(単位:千円)

市町村名	一般電気												合計	
	電柱		配電設備		発電設備		送電設備		充電設備		その他		箇所	被害額
	箇所	被害額	箇所	被害額	箇所	被害額	箇所	被害額	箇所	被害額	箇所	被害額		
宮崎市													0	0
都城市													0	0
延岡市													0	0
日南市			2	623									2	623
小林市													0	0
日向市													0	0
串間市													0	0
西都市													0	0
えびの市													0	0
三股町													0	0
高原町													0	0
国富町													0	0
綾町													0	0
高鍋町													0	0
新富町													0	0
西米良村													0	0
木城町													0	0
川南町													0	0
都農町													0	0
門川町													0	0
諸塚村													0	0
椎葉村													0	0
美郷町													0	0
高千穂町													0	0
日之影町													0	0
五ヶ瀬町													0	0
計	0	0	2	623	0	0	0	0	0	0	0	0	2	623





## 2 平成25年4月6日から7日にかけての強風・大雨

- (1) 気象状況
  - ア 気象概況・地上天気図
  - イ 降水量
  - ウ 降水量分布図
  
- (2) 被害概況（市町村別・区分別内訳）
  - ア 被害概況
  - イ 施設物被害
  - ウ 生産物被害

(1) 気象概況

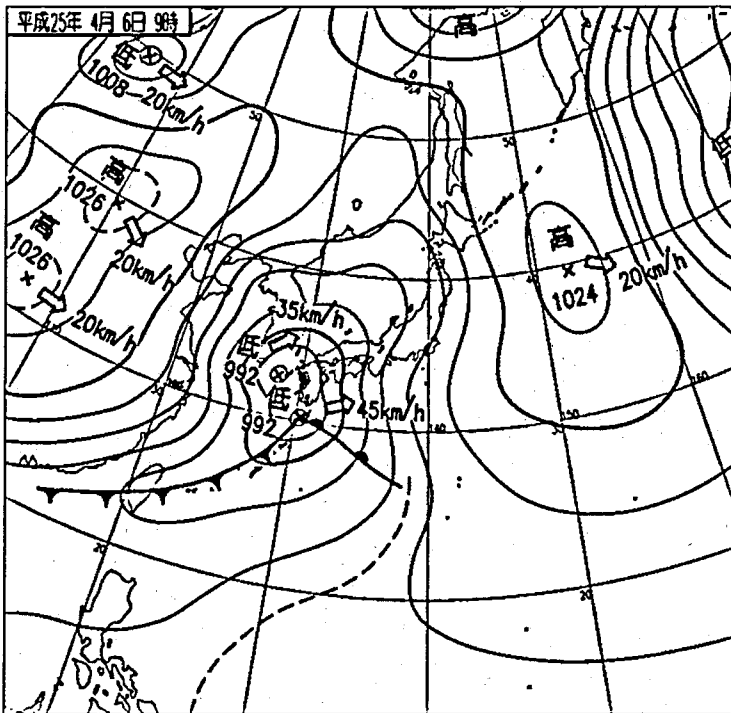
ア. 気象概況 (4月6日から7日にかけての急速に発達した低気圧による強風と大雨)

4月5日21時に東シナ海で発生した低気圧は急速に発達しながら九州の南岸を北東に進んだ。このため、県内では大荒れの天気となった。

総降水量は、平野部を中心に100mmを超える雨となり、青島では最大1時間降水量が92.0mmの猛烈な雨を観測し、6日の日降水量も190mmに達した。

また、赤江で最大風速が西北西の風18.4m/s (7日03時57分)、宮崎で最大風速が西の風17.6m/s (7日02時32分)を観測した。

(地上天気図・台風経路図)



平成25年4月6日09時

イ. 降水量

平成25年4月6日～7日

単位mm

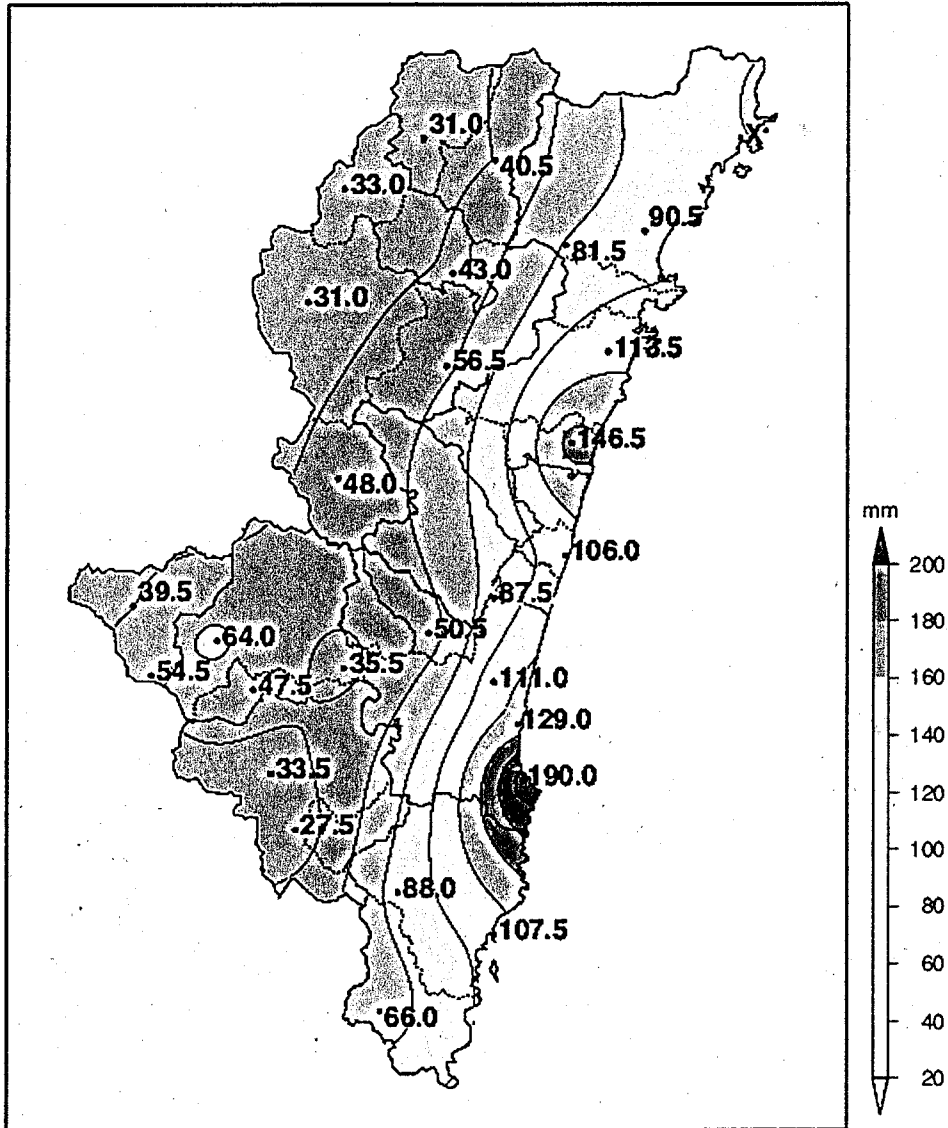
観測所名	日降水量		合計	最大1時間降水量	
	6日	7日		降水量	時 分
延岡	90.5	0.0	90.5	29.5	6日 09時31分
都城	27.5	0.0	27.5	8.0	6日 08時06分
宮崎	111.0	0.0	111.0	48.5	6日 08時57分
油津	107.5	—	107.5	44.5	6日 08時05分
高千穂	27.0	4.0	31.0	7.5	6日 09時37分
古江	X	X	X	X	
鞍岡	29.0	4.0	33.0	5.5	6日 09時28分
日之影	40.0	0.5	40.5	11.5	6日 10時23分
諸塚	43.0	0.0	43.0	10.0	6日 09時18分
北方	81.5	0.0	81.5	32.5	6日 10時20分
椎葉	30.5	0.5	31.0	6.0	6日 09時25分
日向	113.5	0.0	113.5	38.5	6日 09時30分
神門	56.5	0.0	56.5	14.0	6日 09時08分
西米良	46.0	2.0	48.0	12.0	6日 08時55分
都農	146.5	0.0	146.5	66.0	6日 09時48分
高鍋	106.0	0.0	106.0	42.0	6日 09時03分
加久藤	39.0	0.5	39.5	14.0	6日 08時53分
西都	87.5	0.0	87.5	31.5	6日 09時19分
えびの	48.5	6.0	54.5	9.5	6日 08時30分
小林	63.5	0.5	64.0	15.0	6日 09時01分
高原	47.5	0.0	47.5	9.5	6日 08時24分
野尻	35.5	0.0	35.5	6.5	6日 08時29分
国富	50.5	0.0	50.5	11.5	6日 08時51分
山田	33.5	0.0	33.5	9.0	6日 07時56分
青島	190.0	0.0	190.0	92.0	6日 09時09分
赤江	129.0	0.0	129.0	66.0	6日 09時05分
深瀬	88.0	0.0	88.0	30.0	6日 08時50分
串間	66.0	0.0	66.0	27.0	6日 07時57分

X: 資料なし 統計に使用できる資料が全くありません



ウ. 降水量分布図

平成25年4月6日～7日までの総降水量 (mm)





## (2)被害概況(市町村別・区分別内訳)

4.6～7強風・大雨

## ア 被害概況

区分 市町村	施 設 物									
	公共土木施設	農地及び農業用施設	営農施設	林地及び林業用施設	水産施設	教育施設	商工施設	通信施設	電力施設	鉄道施設
宮崎市					100					
都城市			408							
延岡市			45							
日南市	37,765		32		600	234				
小林市										
日向市	10,996									
串間市						504				
西都市			224			42				
えびの市			30							
三股町										
高原町										
国富町			30							
綾町			400							
高鍋町			160							
新富町			220							
西米良村										
木城町										
川南町	1,674									
都農町										
門川町										
諸塚村										
椎葉村										
美郷町										
高千穂町										
日之影町			133							
五ヶ瀬町										
(県内一円)								52		
合計	50,435		1,682		700	780		52		

※注)市町村ごとで区分不能なものについては「(県内一円)」で計上した。

都市施設	衛生関係施設	その他の施設	小計	生産物				小計	合計
				農産物・樹体	畜産物	水産物	林産物		
		12,499	12,599						12,599
			408						408
			45						45
			38,631						38,631
			10,996						10,996
			504						504
			266	10,788				10,788	11,054
			30						30
			30						30
			400						400
			160						160
			220	35				35	255
			1,674	125				125	1,799
				744				744	744
			133						133
			52						52
		12,499	66,148	11,692				11,692	77,840

## イ 施設物被害

## 公共土木施設

被害区分	県工事分																	
	河川		海岸		砂防		地すべり		急傾斜		道路		橋梁		港湾		小計	
	箇所	被害額	箇所	被害額	箇所	被害額	箇所	被害額	箇所	被害額	箇所	被害額	箇所	被害額	箇所	被害額	箇所	被害額
宮崎市																	0	0
都城市																	0	0
延岡市																	0	0
日南市	2	25,773															2	25,773
小林市																	0	0
日向市																	0	0
串間市																	0	0
西都市																	0	0
えびの市																	0	0
三股町																	0	0
高原町																	0	0
国富町																	0	0
綾町																	0	0
高鍋町																	0	0
新富町																	0	0
西米良村																	0	0
木城町																	0	0
川南町																	0	0
都農町																	0	0
門川町																	0	0
諸塚村																	0	0
椎葉村																	0	0
美郷町																	0	0
高千穂町																	0	0
日之影町																	0	0
五ヶ瀬町																	0	0
計	2	25,773	0	0	0	0			0	0	0	0			0	0	2	25,773

被害額(単位:千円)

市町村工事分														合 計					
河 川		海 岸		砂 防		地すべり		急傾斜		道 路		橋 梁		港 湾		小 計			
箇所	被害額	箇所	被害額	箇所	被害額	箇所	被害額	箇所	被害額	箇所	被害額	箇所	被害額	箇所	被害額	箇所	被害額		
														0	0	0	0		
														0	0	0	0		
														0	0	0	0		
2	5,623									1	6,369			3	11,992	5	37,765		
														0	0	0	0		
1	9,477									1	1,519			2	10,996	2	10,996		
														0	0	0	0		
														0	0	0	0		
														0	0	0	0		
														0	0	0	0		
														0	0	0	0		
														0	0	0	0		
														0	0	0	0		
														0	0	0	0		
														0	0	0	0		
														0	0	0	0		
														0	0	0	0		
														0	0	0	0		
														0	0	0	0		
														0	0	0	0		
														0	0	0	0		
														0	0	0	0		
														0	0	0	0		
														0	0	0	0		
														0	0	0	0		
														0	0	0	0		
														0	0	0	0		
														0	0	0	0		
														0	0	0	0		
														0	0	0	0		
3	15,100	0	0	0	0			0	0	3	9,562	0	0	0	0	6	24,662	8	50,435

## 営農施設

被害額(単位:千円)

市町村名	園芸用施設		畜舎		その他		合計	
	箇所	被害額	箇所	被害額	箇所	被害額	箇所	被害額
宮崎市							0	0
都城市	5	408					5	408
延岡市	1	45					1	45
日南市	1	32					1	32
小林市	2	0					2	0
日向市							0	0
串間市	1	0					1	0
西都市	3	224					3	224
えびの市	1	30					1	30
三股町							0	0
高原町							0	0
国富町	1	30					1	30
綾町	4	400					4	400
高鍋町	1	160					1	160
新富町	5	220					5	220
西米良村							0	0
木城町							0	0
川南町							0	0
都農町							0	0
門川町	1	0					1	0
諸塚村							0	0
椎葉村							0	0
美郷町							0	0
高千穂町							0	0
日之影町	3	133					3	133
五ヶ瀬町							0	0
計	29	1,682	0	0	0	0	29	1,682





## 水産施設

市町村名	漁船		漁具		漁港		海岸		消破堤・浮消波	
	動力船		小型定置網等		箇所	被害額	箇所	被害額	箇所	被害額
	箇所	被害額	箇所	被害額						
宮崎市										
都城市										
延岡市										
日南市	1	600								
小林市										
日向市										
串間市										
西都市										
えびの市										
三股町										
高原町										
国富町										
綾町										
高鍋町										
新富町										
西米良村										
木城町										
川南町										
都農町										
門川町										
諸塚村										
椎葉村										
美郷町										
高千穂町										
日之影町										
五ヶ瀬町										
計	1	600	0	0	0	0	0	0	0	0

被害額(単位:千円)

水産施設								合計	
漁業用施設		共同利用施設		非共同利用施設		養殖施設			
箇所	被害額	箇所	被害額	箇所	被害額	箇所	被害額	箇所	被害額
				1	100			1	100
								0	0
								0	0
								1	600
								0	0
								0	0
								0	0
								0	0
								0	0
								0	0
								0	0
								0	0
								0	0
								0	0
								0	0
								0	0
								0	0
								0	0
								0	0
								0	0
								0	0
								0	0
								0	0
								0	0
								0	0
								0	0
								0	0
0	0	0	0	1	100	0	0	2	700

## 教育施設(公立)

市町村名	区分	公立学校										合計	
		小学校		中学校		高等学校		特別支援学校		その他		箇所	被害額
		箇所	被害額	箇所	被害額	箇所	被害額	箇所	被害額	箇所	被害額		
宮崎市			0		0		0		0		0	0	0
都城市			0		0		0		0		0	0	0
延岡市			0		0		0		0		0	0	0
日南市			0		0	1	234		0		0	1	234
小林市			0		0		0		0		0	0	0
日向市			0		0		0		0		0	0	0
串間市			0		0	1	504		0		0	1	504
西都市			0		0	1	42		0		0	1	42
えびの市			0		0		0		0		0	0	0
三股町			0		0		0		0		0	0	0
高原町			0		0		0		0		0	0	0
国富町			0		0		0		0		0	0	0
綾町			0		0		0		0		0	0	0
高鍋町			0		0		0		0		0	0	0
新富町			0		0		0		0		0	0	0
西米良村			0		0		0		0		0	0	0
木城町			0		0		0		0		0	0	0
川南町			0		0		0		0		0	0	0
都農町			0		0		0		0		0	0	0
門川町			0		0		0		0		0	0	0
諸塚村			0		0		0		0		0	0	0
椎葉村			0		0		0		0		0	0	0
美郷町			0		0		0		0		0	0	0
高千穂町			0		0		0		0		0	0	0
日之影町			0		0		0		0		0	0	0
五ヶ瀬町			0		0		0		0		0	0	0
計		0	0	0	0	3	780	0	0	0	0	3	780

## 通信施設

区分 事業所名	電話部門						合計 被害額 (千円)
	電柱 (本)	SD ワイヤー (m)	市内 ケーブル (m)	引込線 (件)	屋内線 (件)	電話機 端末機 器 (個)	
宮崎				3			25.8
都城				1			8.6
延岡				1			8.6
日南							0.0
小林							0.0
日向				1			8.6
高鍋							0.0
計	0	0	0	6	0	0	51.6

## その他の施設 (県有施設)

市町村名	被害施設名称等	被害箇所・被害量	被害額(千円)
宮崎市	総合農業試験場本場	1	12,499
合 計		1	12,499



## ウ 生産物被害

## 農産物・樹体

市町村名	水陸稲		穀類・いも・豆類		野菜		果樹	
	被害面積	被害額	被害面積	被害額	被害面積	被害額	被害面積	被害額
宮崎市								
都城市								
延岡市								
日南市					2.25	0		
小林市								
日向市								
串間市	0.80	0			5.00	0		
西都市					79.00	10,788		
えびの市								
三股町								
高原町								
国富町					0.10	0		
綾町								
高鍋町								
新富町					0.08	35		
西米良村								
木城町								
川南町					6.20	125		
都農町					1.16	744		
門川町								
諸塚村								
椎葉村								
美郷町								
高千穂町								
日之影町								
五ヶ瀬町								
計	1	0	0	0	93.79	11,692	0	0

(単位:ha、千円)

工芸作物		飼料用作物		花き		その他		樹体		合計	
被害面積	被害額	被害面積	被害額	被害面積	被害額	被害面積	被害額	被害面積	被害額	被害面積	被害額
										0.00	0
										0.00	0
0	0									0.00	0
										2.25	0
										0.00	0
										0.00	0
										5.80	0
										79.00	10,788
										0.00	0
										0.00	0
										0.00	0
										0.10	0
										0.00	0
										0.00	0
										0.08	35
										0.00	0
										0.00	0
										6.20	125
										1.16	744
										0.00	0
										0.00	0
										0.00	0
										0.00	0
										0.00	0
										0.00	0
										0.00	0
0	0	0	0	0	0	0	0	0	0	94.59	11,692





### 3 平成 25 年 4 月 8 日の低温

- (1) 被害概況（市町村別・区分別内訳）
  - ア 被害概況
  - イ 生産物被害

(1)被害概況(市町村別・区分別内訳)

4.8低温

ア 被害概況

区分 市町村	施 設 物									
	公共土木施設	農地及び農業用施設	営農施設	林地及び林業用施設	水産施設	教育施設	商工施設	通信施設	電力施設	鉄道施設
宮崎市										
都城市										
延岡市										
日南市										
小林市										
日向市										
串間市										
西都市										
えびの市										
三股町										
高原町										
国富町										
綾町										
高鍋町										
新富町										
西米良村										
木城町										
川南町										
都農町										
門川町										
諸塚村										
椎葉村										
美郷町										
高千穂町										
日之影町										
五ヶ瀬町										
(県内一円)										
合計										

※注)市町村ごとで区分不能なものについては「(県内一円)」で計上した。

都市施設	衛生関係施設	その他の施設	小計	生産物				小計	合計
				農産物・樹体	畜産物	水産物	林産物		
				1,152				1,152	1,152
				49				49	49
				7,951				7,951	7,951
				5,670				5,670	5,670
				756				756	756
				15,578				15,578	15,578

## イ 生産物被害

## 農産物・樹体

区分 市町村名	水陸稲		穀類・いも・豆類		野菜		果樹	
	被害面積	被害額	被害面積	被害額	被害面積	被害額	被害面積	被害額
宮崎市								
都城市								
延岡市								
日南市								
小林市								
日向市								
串間市								
西都市					6.50	7,951		
えびの市								
三股町								
高原町								
国富町								
綾町								
高鍋町								
新富町								
西米良村								
木城町								
川南町								
都農町								
門川町								
諸塚村								
椎葉村								
美郷町								
高千穂町								
日之影町								
五ヶ瀬町								
計	0	0	0	0	6.50	7,951	0	0

(単位:ha、千円)

工芸作物		飼料用作物		花き		その他		樹体		合計	
被害面積	被害額	被害面積	被害額	被害面積	被害額	被害面積	被害額	被害面積	被害額	被害面積	被害額
										0.00	0
1.28	1,152									1.28	1,152
										0.00	0
										0.00	0
										0.00	0
0.40	49									0.40	49
										0.00	0
										6.50	7,951
										0.00	0
										0.00	0
										0.00	0
										0.00	0
										0.00	0
										0.00	0
										0.00	0
										0.00	0
										0.00	0
										0.00	0
										0.00	0
										0.00	0
										0.00	0
										0.00	0
										0.00	0
										0.00	0
										0.00	0
										0.00	0
										0.00	0
9.00	5,670									9.00	5,670
3.00	756									3.00	756
										0.00	0
										0.00	0
										0.00	0
13.68	7,627	0	0	0	0	0	0	0	0	20.18	15,578



#### 4 平成 25 年 4 月 11 日の強風

##### (1) 被害概況（市町村別・区分別内訳）

- ア 被害概況
- イ 施設物被害



## (1)被害概況(市町村別・区分別内訳)

## ア 被害概況

区分 市町村	施 設 物									
	公共土木施設	農地及び農業用施設	営農施設	林地及び林業用施設	水産施設	教育施設	商工施設	通信施設	電力施設	鉄道施設
宮崎市										
都城市										
延岡市										
日南市										
小林市										
日向市										
串間市										
西都市										
えびの市										
三股町										
高原町										
国富町										
綾町										
高鍋町										
新富町										
西米良村										
木城町										
川南町										
都農町										
門川町										
諸塚村										
椎葉村										
美郷町										
高千穂町										
日之影町			95							
五ヶ瀬町										
(県内一円)										
合計			95							

※注)市町村ごとで区分不能なものについては「(県内一円)」で計上した。

都市施設	衛生関係施設	その他の施設	小計	生産物				小計	合計
				農産物・樹体	畜産物	水産物	林産物		
			95						95
			95						95

## 営農施設

被害額(単位:千円)

市町村名	区分	園芸用施設		畜舎		その他		合計	
		箇所	被害額	箇所	被害額	箇所	被害額	箇所	被害額
宮崎市								0	0
都城市								0	0
延岡市								0	0
日南市								0	0
小林市								0	0
日向市								0	0
串間市								0	0
西都市								0	0
えびの市								0	0
三股町								0	0
高原町								0	0
国富町								0	0
綾町								0	0
高鍋町								0	0
新富町								0	0
西米良村								0	0
木城町								0	0
川南町								0	0
都農町								0	0
門川町								0	0
諸塚村								0	0
椎葉村								0	0
美郷町								0	0
高千穂町								0	0
日之影町		1	95					1	95
五ヶ瀬町								0	0
計		1	95	0	0	0	0	1	95

## 5 平成 25 年 4 月 11 日から 13 日にかけての低温

### (1) 被害状況

- ア 被害概況
- イ 施設物被害
- ウ 生産物被害

## (1)被害概況(市町村別・区分別内訳)

## ア 被害概況

区分 市町村	施 設 物									
	公共土木施 設	農地及び 農業用施設	営農施設	林地及び 林業用施設	水産施設	教育施設	商工施設	通信施設	電力施設	鉄道施設
宮崎市										
都城市										
延岡市										
日南市										
小林市										
日向市										
串間市										
西都市										
えびの市										
三股町										
高原町										
国富町										
綾町										
高鍋町										
新富町										
西米良村										
木城町										
川南町										
都農町										
門川町										
諸塚村										
椎葉村										
美郷町										
高千穂町										
日之影町										
五ヶ瀬町										
(県内一円)										6,264
合計										6,264

※注1)市町村ごとで区分不能なものについては「(県内一円)」で計上した。

※注2)「鉄道施設」の被害については、災害期間内の復旧費等を計上した。

都市施設	衛生関係施設	その他の施設	小計	生産物					合計
				農産物・樹体	畜産物	水産物	林産物	小計	
				345				345	345
				3,967				3,967	3,967
				1,519				1,519	1,519
				1,911				1,911	1,911
				132				132	132
				788				788	788
				3,906				3,906	3,906
			6,264						6,264
			6,264	12,567				12,567	18,831

## イ 施設物被害

## 鉄道施設

## (工務・電気設備)

市町村名 (路線名)	被害の要因	被害箇所・被害量	被害額(千円)
日南線	流木・切取崩壊	3	6,264
合 計		3	6,264

※災害期間内の復旧費等を計上した。





## ウ 生産物被害

## 農産物・樹体

市町村名	水陸稲		穀類・いも・豆類		野菜		果樹	
	被害面積	被害額	被害面積	被害額	被害面積	被害額	被害面積	被害額
宮崎市								
都城市			1.00	345				
延岡市								
日南市								
小林市								
日向市								
串間市								
西都市								
えびの市								
三股町			1.00	132				
高原町								
国富町								
綾町								
高鍋町								
新富町								
西米良村								
木城町								
川南町								
都農町								
門川町								
諸塚村								
椎葉村								
美郷町								
高千穂町								
日之影町								
五ヶ瀬町								
計	0	0	2.00	477	0.00	0	0	0

(単位:ha、千円)

工芸作物		飼料用作物		花き		その他		樹体		合 計	
被害面積	被害額	被害面積	被害額	被害面積	被害額	被害面積	被害額	被害面積	被害額	被害面積	被害額
										0.00	0
										1.00	345
2.79	3,966.6									2.79	3,967
										0.00	0
										0.00	0
3.50	1,518.7									3.50	1,519
2.08	1,911.0									2.08	1,911
										0.00	0
										0.00	0
										1.00	132
										0.00	0
										0.00	0
										0.00	0
										0.00	0
										0.00	0
										0.00	0
										0.00	0
										0.00	0
										0.00	0
										0.00	0
										0.00	0
1.00	787.5									1.00	788
										0.00	0
19.00	3,906.0									19.00	3,906
										0.00	0
										0.00	0
										0.00	0
28.37	12,089.8	0	0	0	0	0	0	0	0	30.37	12,567



## 6 平成 25 年 4 月 22 日の低温

### (1) 被害状況

- ア 被害概況
- イ 生産物被害

## (1)被害概況(市町村別・区分別内訳)

## ア 被害概況

市町村	施 設 物									
	公共土木施設	農地及び農業用施設	営農施設	林地及び林業用施設	水産施設	教育施設	商工施設	通信施設	電力施設	鉄道施設
宮崎市										
都城市										
延岡市										
日南市										
小林市										
日向市										
串間市										
西都市										
えびの市										
三股町										
高原町										
国富町										
綾町										
高鍋町										
新富町										
西米良村										
木城町										
川南町										
都農町										
門川町										
諸塚村										
椎葉村										
美郷町										
高千穂町										
日之影町										
五ヶ瀬町										
(県内一円)										
合計										

※注)市町村ごとで区分不能なものについては「(県内一円)」で計上した。



## イ 生産物被害

## 農産物・樹体

市町村名	水陸稲		穀類・いも・豆類		野菜		果樹	
	被害面積	被害額	被害面積	被害額	被害面積	被害額	被害面積	被害額
宮崎市								
都城市								
延岡市								
日南市								
小林市								
日向市								
串間市								
西都市								
えびの市								
三股町								
高原町								
国富町								
綾町								
高鍋町								
新富町								
西米良村								
木城町								
川南町								
都農町								
門川町								
諸塚村								
椎葉村								
美郷町								
高千穂町								
日之影町								
五ヶ瀬町								
計	0	0	0	0	0	0	0	0

(単位: ha、千円)

工芸作物		飼料用作物		花き		その他		樹体		合 計	
被害面積	被害額	被害面積	被害額	被害面積	被害額	被害面積	被害額	被害面積	被害額	被害面積	被害額
										0.00	0
										0.00	0
1.16	1,145.2									1.16	1,145
										0.00	0
										0.00	0
										0.00	0
										0.00	0
										0.00	0
										0.00	0
										0.00	0
										0.00	0
										0.00	0
										0.00	0
										0.00	0
										0.00	0
										0.00	0
										0.00	0
										0.00	0
										0.00	0
										0.00	0
										0.00	0
36.90	11,924.0									36.90	11,924
										0.00	0
64.40	20,810.0									64.40	20,810
102.46	33,879.2	0	0	0	0	0	0	0	0	102.46	33,879





## 7 平成 25 年 3 月から 5 月にかけての濁水

### (1) 被害状況

- ア 被害概況
- イ 生産物被害

(1)被害概況(市町村別・区分別内訳)

ア 被害概況

市町村	施 設 物										
	区分	公共土木施設	農地及び農業用施設	営農施設	林地及び林業用施設	水産施設	教育施設	商工施設	通信施設	電力施設	鉄道施設
宮崎市											
都城市											
延岡市											
日南市											
小林市											
日向市											
串間市											
西都市											
えびの市											
三股町											
高原町											
国富町											
綾町											
高鍋町											
新富町											
西米良村											
木城町											
川南町											
都農町											
門川町											
諸塚村											
椎葉村											
美郷町											
高千穂町											
日之影町											
五ヶ瀬町											
(県内一円)											
合計											

※注)市町村ごとで区分不能なものについては「(県内一円)」で計上した。

都市施設	衛生関係施設	その他の施設	小計	生産物				小計	合計
				農産物・樹体	畜産物	水産物	林産物		
				1,384				1,384	1,384
				169				169	169
				409				409	409
				45				45	45
				387				387	387
				2,394				2,394	2,394

## イ 生産物被害

農産物・樹体

市町村名	水陸稲		穀類・いも・豆類		野菜		果樹	
	被害面積	被害額	被害面積	被害額	被害面積	被害額	被害面積	被害額
宮崎市								
都城市								
延岡市								
日南市								
小林市								
日向市	1.40	1,384.0						
串間市								
西都市								
えびの市								
三股町								
高原町								
国富町								
綾町								
高鍋町								
新富町								
西米良村								
木城町								
川南町								
都農町								
門川町								
諸塚村								
椎葉村	0.20	168.8						
美郷町								
高千穂町	0.36	409.4						
日之影町	0.04	45.5						
五ヶ瀬町	0.34	386.7						
計	2.34	2,394.4	0	0	0	0	0	0

(単位:ha、千円)

工芸作物		飼料用作物		花き		その他		樹体		合 計	
被害面積	被害額	被害面積	被害額	被害面積	被害額	被害面積	被害額	被害面積	被害額	被害面積	被害額
										0.00	0
										0.00	0
										0.00	0
										0.00	0
										0.00	0
										1.40	1,384
										0.00	0
										0.00	0
										0.00	0
										0.00	0
										0.00	0
										0.00	0
										0.00	0
										0.00	0
										0.00	0
										0.00	0
										0.00	0
										0.00	0
										0.00	0
										0.00	0
										0.00	0
										0.00	0
										0.00	0
										0.00	0
										0.00	0
										0.00	0
										0.00	0
										0.20	169
										0.00	0
										0.36	409
										0.04	45
										0.34	387
0	0	0	0	0	0	0	0	0	0	2.34	2,394



## 8 平成 25 年 6 月 8 日から 11 日にかけての梅雨前線による大雨

- (1) 気象状況
  - ア 気象概況・地上天気図
  - イ 降水量
  - ウ 降水量分布図
  
- (2) 被害概況（市町村別・区分別内訳）
  - ア 被害概況
  - イ 施設物被害



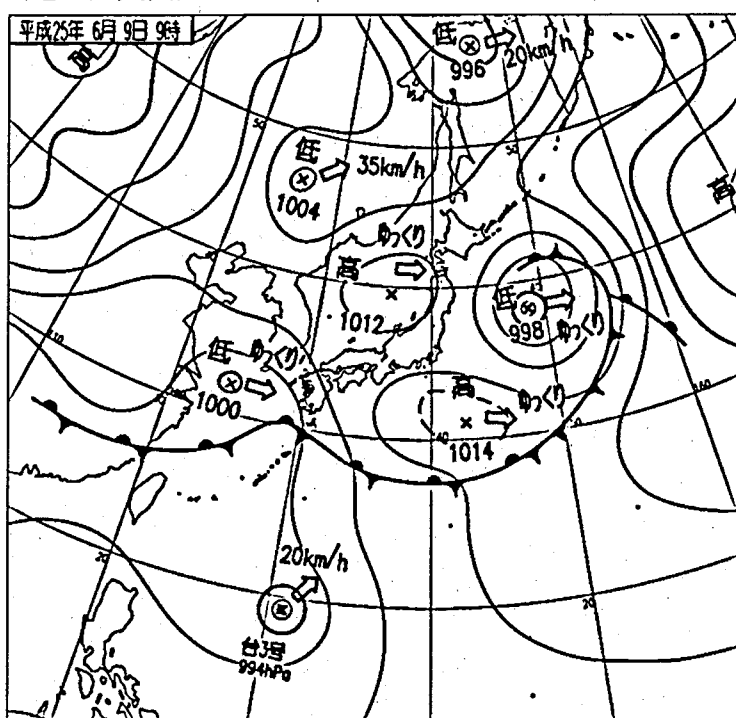
(1) 気象概況

ア. 気象概況 (6月8日から11日にかけての梅雨前線による大雨)

梅雨前線は九州南岸に停滞し、九州の西海上にある低気圧や台風第3号の影響を受け、前線の活動が活発となった。

総降水量は、北部平野部を中心に300mmを超える大雨となり、都農で338.0mmに達し、高鍋では10日の日降水量が211.5mmを観測した。

(地上天気図)



平成25年6月9日09時

イ. 降水量

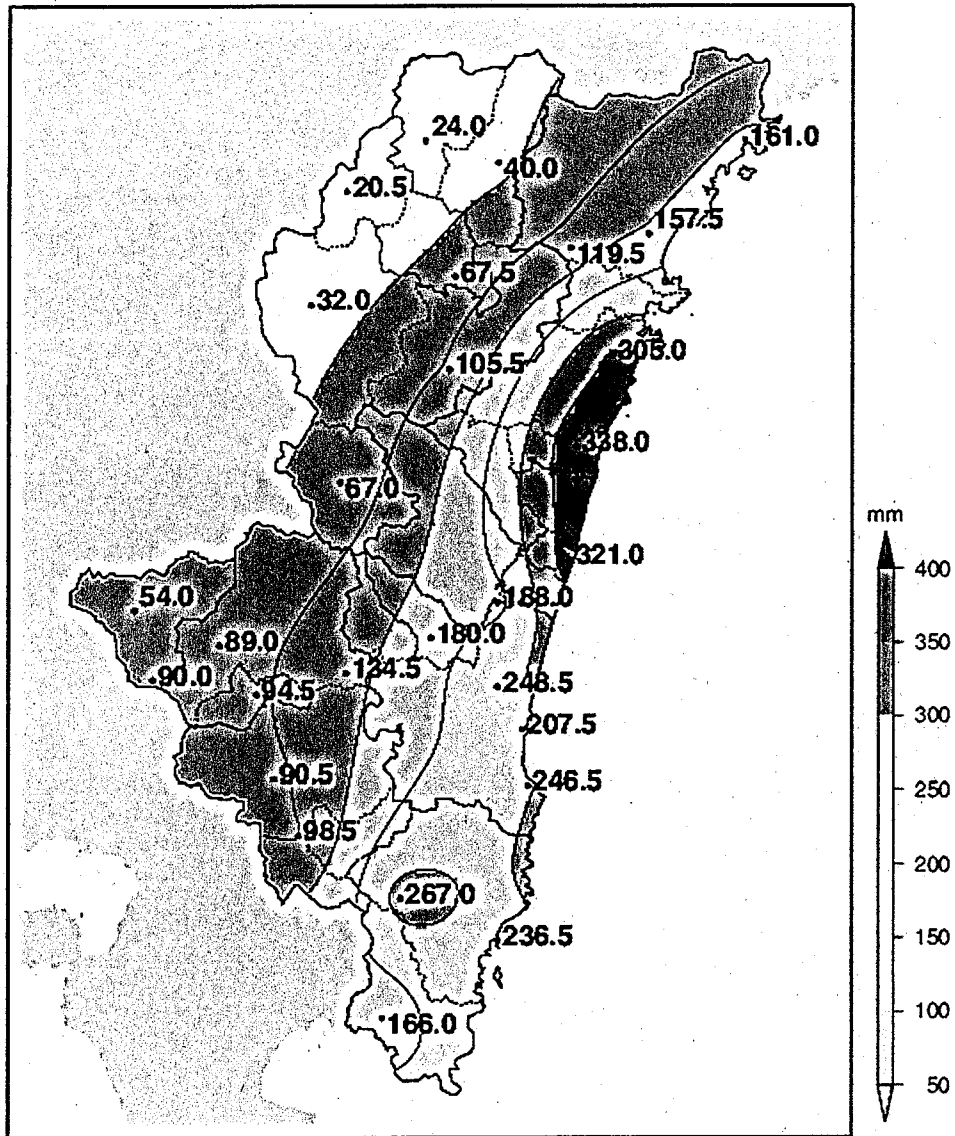
平成25年6月8日～11日

単位mm

観測所名	日降水量				合 計	最大1時間降水量	
	8日	9日	10日	11日		降水量	時 分
延岡	2.0	51.5	66.0	38.0	157.5	8.5	10日 19時 46分
都城	5.0	71.5	16.0	6.0	98.5	12.0	9日 09時 22分
宮崎	0.0	70.0	119.0	59.5	248.5	22.5	10日 18時 50分
油津	3.0	101.0	68.0	64.5	236.5	22.0	11日 03時 42分
高千穂	2.0	17.5	2.0	2.5	24.0	6.5	9日 04時 51分
古江	0.0	54.0	66.5	40.5	161.0	8.0	10日 16時 11分
鞍岡	2.5	12.5	2.0	3.5	20.5	5.0	9日 04時 26分
日之影	1.5	25.0	4.0	9.5	40.0	7.5	9日 04時 49分
諸塚	3.0	28.5	18.0	18.0	67.5	4.0	9日 22時 45分
北方	2.0	36.0	49.5	32.0	119.5	5.0	9日 04時 11分
椎葉	4.0	25.0	2.5	0.5	32.0	5.0	9日 03時 58分
日向	2.0	58.5	134.5	110.0	305.0	15.5	11日 00時 35分
神門	4.5	34.5	31.0	35.5	105.5	5.5	9日 22時 22分
西米良	3.5	42.0	9.0	12.5	67.0	9.0	9日 22時 35分
都農	2.0	75.0	149.5	111.5	338.0	16.5	11日 01時 57分
高鍋	1.0	54.0	211.5	54.5	321.0	37.0	10日 22時 24分
加久藤	4.5	41.0	3.0	5.5	54.0	11.0	9日 20時 35分
西都	1.0	67.0	79.0	41.0	188.0	13.5	11日 00時 09分
えびの	6.5	46.5	18.5	18.5	90.0	15.5	9日 04時 17分
小林	5.0	58.5	12.5	13.0	89.0	8.5	9日 04時 39分
高原	5.0	63.5	14.5	11.5	94.5	11.5	9日 04時 44分
野尻	4.0	70.0	24.0	36.5	134.5	9.0	9日 09時 43分
国富	2.0	75.0	55.5	47.5	180.0	9.5	9日 23時 12分
山田	3.5	61.0	19.0	7.0	90.5	9.5	9日 09時 14分
青島	1.0	83.0	98.5	64.0	246.5	23.0	11日 05時 14分
赤江	0.0	65.5	77.5	64.5	207.5	20.0	11日 06時 07分
深瀬	10.0	97.5	70.0	89.5	267.0	16.5	9日 04時 07分
串間	8.0	102.5	29.0	26.5	166.0	15.0	9日 08時 15分

ウ. 降水量分布図

平成25年6月8日～11日までの総降水量 (mm)





## (2)被害概況(市町村別・区分別内訳)

## ア 被害概況

市町村	施設物									
	公共土木施設	農地及び農業用施設	営農施設	林地及び林業用施設	水産施設	教育施設	商工施設	通信施設	電力施設	鉄道施設
宮崎市										
都城市									132	
延岡市										
日南市										
小林市										
日向市	5,351									
串間市										
西都市										
えびの市										
三股町										
高原町										
国富町										
綾町										
高鍋町	5,868									
新富町										
西米良村										
木城町										
川南町				1,000						
都農町										
門川町										
諸塚村										
椎葉村										
美郷町										
高千穂町										
日之影町										
五ヶ瀬町										
(県内一円)								86		
合計	11,219			1,000				86	132	

※注)市町村ごとで区分不能なものについては「(県内一円)」で計上した。

都市施設	衛生関係施設	その他の施設	生産物					合計
			小計	農産物・樹体	畜産物	水産物	林産物	
			132					132
			5,351					5,351
			5,868					5,868
			1,000					1,000
			86					86
			12,437					12,437

イ 施設物被害  
公共土木施設

		県工事分																	
被害区分	河川		海岸		砂防		地すべり		急傾斜		道路		橋梁		港湾		小計		
市町村名	箇所	被害額	箇所	被害額	箇所	被害額	箇所	被害額	箇所	被害額	箇所	被害額	箇所	被害額	箇所	被害額	箇所	被害額	
宮崎市																		0	0
都城市																		0	0
延岡市																		0	0
日南市																		0	0
小林市																		0	0
日向市																		0	0
串間市																		0	0
西都市																		0	0
えびの市																		0	0
三股町																		0	0
高原町																		0	0
国富町																		0	0
綾町																		0	0
高鍋町																		0	0
新富町																		0	0
西米良村																		0	0
木城町																		0	0
川南町																		0	0
都農町																		0	0
門川町																		0	0
諸塚村																		0	0
椎葉村																		0	0
美郷町																		0	0
高千穂町																		0	0
日之影町																		0	0
五ヶ瀬町																		0	0
計	0	0	0	0	0	0			0	0	0	0			0	0	0	0	0

被害額(単位:千円)

市町村工事分																合計			
河川		海岸		砂防		地すべり		急傾斜		道路		橋梁		港湾		小計		箇所	被害額
箇所	被害額	箇所	被害額	箇所	被害額	箇所	被害額	箇所	被害額	箇所	被害額	箇所	被害額	箇所	被害額	箇所	被害額		
																0	0	0	0
																0	0	0	0
																0	0	0	0
																0	0	0	0
																0	0	0	0
1	1,274									2	4,077					3	5,351	3	5,351
																0	0	0	0
																0	0	0	0
																0	0	0	0
																0	0	0	0
																0	0	0	0
																0	0	0	0
																0	0	0	0
																0	0	0	0
																0	0	0	0
																0	0	0	0
																0	0	0	0
																0	0	0	0
																0	0	0	0
																0	0	0	0
																0	0	0	0
																0	0	0	0
																0	0	0	0
																0	0	0	0
																0	0	0	0
																0	0	0	0
1	1,274	0	0	0	0			0	0	3	9,945	0	0	0	0	4	11,219	4	11,219



## 林地及び林業用施設

被害額(単位:千円)

市町村名	林道		治山				林産施設		特用林産施設						合計	
	路面		林地		施設		製材工場		ビニルハウス		人工ほだ場		その他		箇所	被害額
	箇所	被害額	箇所	被害額	箇所	被害額	箇所	被害額	箇所	被害額	箇所	被害額	箇所	被害額		
宮崎市															0	0
都城市															0	0
延岡市															0	0
日南市															0	0
小林市															0	0
日向市															0	0
串間市															0	0
西都市															0	0
えびの市															0	0
三股町															0	0
高原町															0	0
国富町															0	0
綾町															0	0
高鍋町															0	0
新富町															0	0
西米良村															0	0
木城町															0	0
川南町					1	1,000									1	1,000
都農町															0	0
門川町															0	0
諸塚村															0	0
椎葉村															0	0
美郷町															0	0
高千穂町															0	0
日之影町															0	0
五ヶ瀬町															0	0
計	0	0	0	0	1	1,000	0	0	0	0	0	0	0	0	1	1,000

## 通信施設

区分 事業所名	電話部門						合計 被害額 (千円)
	電柱 (本)	SD ワイヤー (m)	市内 ケーブル (m)	引込線 (件)	屋内線 (件)	電話機 端末機 器 (個)	
宮崎				5			34.4
都城				2			17.2
延岡							0.0
日南				1			8.6
小林							0.0
日向				2			17.2
高鍋				1			8.6
計	0	0	0	11	0	0	86.0

## 電力施設

被害額(単位:千円)

市町村名	一般電気												合計	
	電柱		配電設備		発電設備		送電設備		充電設備		その他		箇所	被害額
	箇所	被害額	箇所	被害額	箇所	被害額	箇所	被害額	箇所	被害額	箇所	被害額		
宮崎市													0	0
都城市			1	132									1	132
延岡市													0	0
日南市													0	0
小林市													0	0
日向市													0	0
串間市													0	0
西都市													0	0
えびの市													0	0
三股町													0	0
高原町													0	0
国富町													0	0
綾町													0	0
高鍋町													0	0
新富町													0	0
西米良村													0	0
木城町													0	0
川南町													0	0
都農町													0	0
門川町													0	0
諸塚村													0	0
椎葉村													0	0
美郷町													0	0
高千穂町													0	0
日之影町													0	0
五ヶ瀬町													0	0
計	0	0	1	132	0	0	0	0	0	0	0	0	1	132

## 9 平成 25 年 6 月 23 日から 26 日にかけての梅雨前線による大雨

### (1) 気象状況

- ア 気象概況
- イ 降水量
- ウ 降水量分布図

### (2) 被害状況

- ア 被害概況
- イ 施設物被害

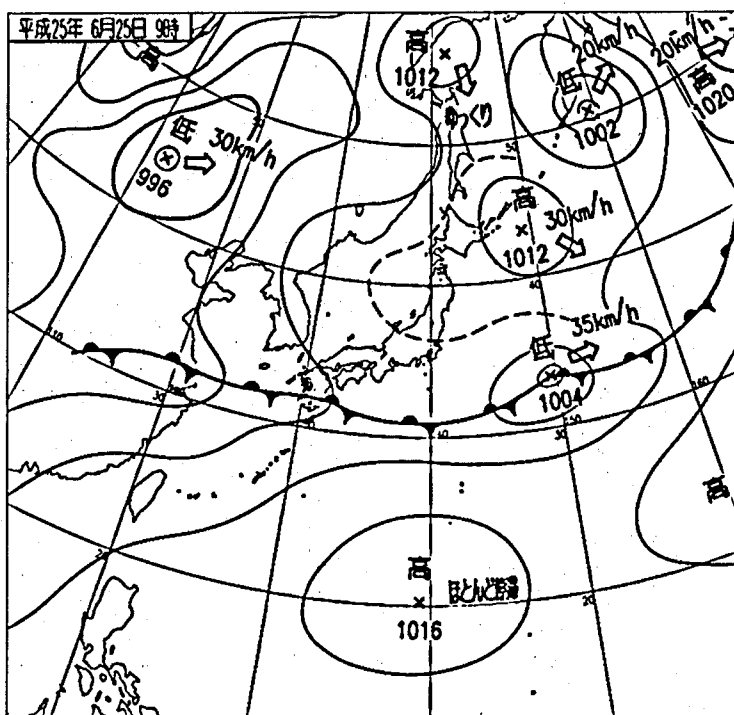
## (1) 気象概況

### ア. 気象概況 (6月23日から26日にかけての梅雨前線による大雨)

梅雨前線は九州南部付近に停滞し、太平洋高気圧の周辺部から暖かく湿った空気が流れ込み、前線の活動が活発となった。

総降水量は、南部を中心に300mmを超える大雨となったところがあり、えびの市えびので398.0mmに達し、国富では最大1時間降水量が52.5mmの非常に激しい雨を観測した。

#### (地上天気図)



平成25年6月25日09時

イ. 降水量

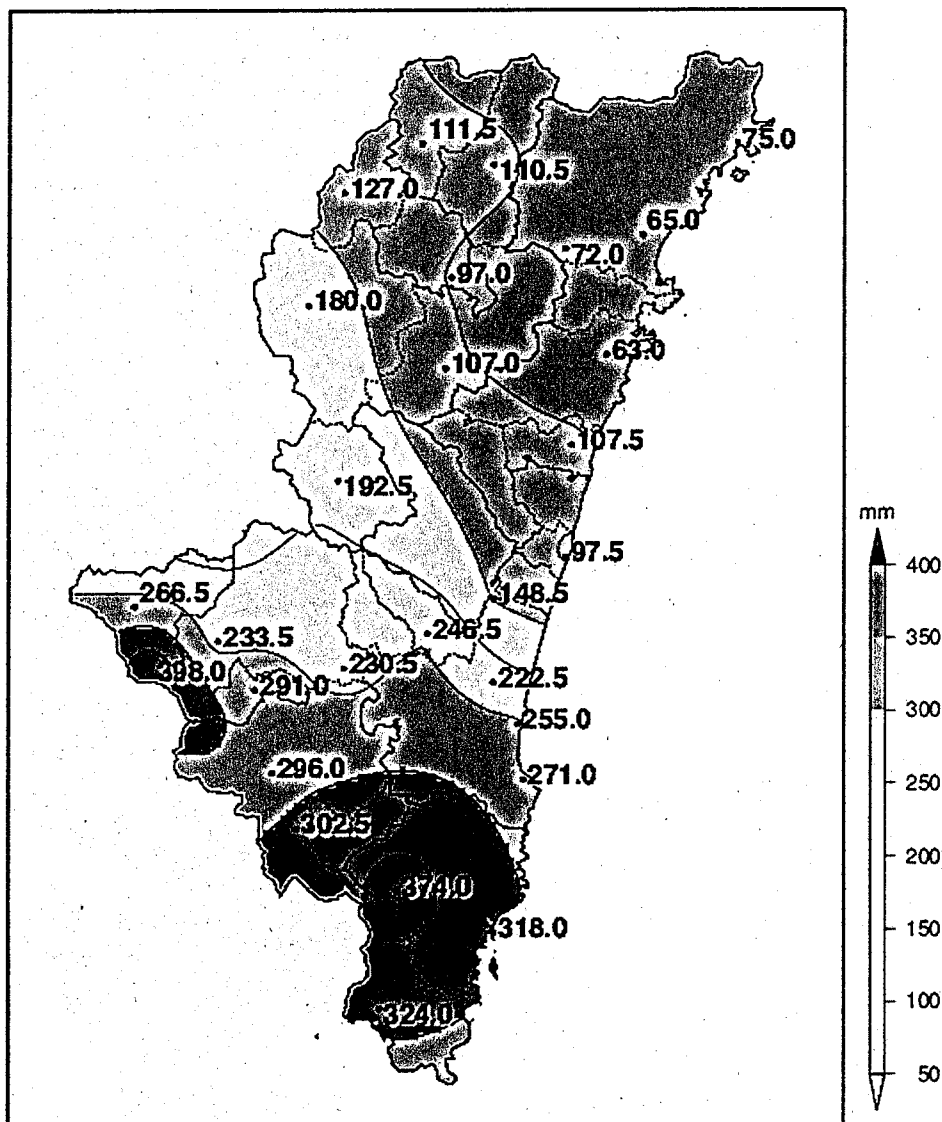
平成25年6月23日～26日

単位mm

観測所名	日降水量				合計	最大1時間降水量	
	23日	24日	25日	26日		降水量	時 分
延岡	6.5	35.0	4.5	19.0	65.0	11.5	24日 08時 04分
都城	21.0	51.0	154.5	76.0	302.5	35.0	25日 03時 33分
宮崎	13.5	86.5	73.0	49.5	222.5	27.0	24日 04時 41分
油津	22.5	142.5	116.0	37.0	318.0	33.5	24日 09時 14分
高千穂	18.5	42.5	3.0	47.5	111.5	16.5	26日 10時 13分
古江	7.0	40.0	6.0	22.0	75.0	13.0	24日 08時 21分
鞍岡	12.5	58.5	2.5	53.5	127.0	19.0	26日 10時 05分
日之影	21.0	48.0	4.5	37.0	110.5	16.0	26日 10時 33分
諸塚	7.0	40.5	6.5	43.0	97.0	13.0	26日 02時 29分
北方	8.0	37.5	4.5	22.0	72.0	13.0	24日 07時 50分
椎葉	8.0	58.0	13.0	101.0	180.0	19.0	26日 10時 05分
日向	2.5	42.5	2.5	15.5	63.0	14.5	24日 08時 02分
神門	10.0	55.5	5.0	36.5	107.0	17.5	24日 07時 43分
西米良	7.0	46.5	14.0	125.0	192.5	27.5	26日 08時 23分
都農	4.0	63.5	15.0	25.0	107.5	20.5	24日 08時 22分
高鍋	5.5	40.0	23.5	28.5	97.5	12.5	24日 06時 01分
加久藤	6.0	40.0	48.0	172.5	266.5	48.5	26日 11時 29分
西都	6.5	41.5	44.5	56.0	148.5	18.5	26日 11時 09分
えびの	11.5	95.0	115.5	176.0	398.0	37.0	26日 03時 46分
小林	4.0	53.5	89.0	87.0	233.5	23.0	26日 10時 39分
高原	11.5	67.0	98.0	114.5	291.0	37.0	26日 10時 16分
野尻	5.5	59.5	63.5	102.0	230.5	50.5	26日 10時 30分
国富	10.0	54.0	66.5	116.0	246.5	52.5	26日 10時 37分
山田	14.0	75.5	158.5	48.0	296.0	37.0	25日 07時 36分
青島	13.0	77.5	143.0	37.5	271.0	38.5	25日 04時 03分
赤江	16.0	65.0	125.5	48.5	255.0	30.0	25日 04時 59分
深瀬	18.5	96.0	172.5	87.0	374.0	32.5	25日 03時 32分
串間	46.0	117.0	119.5	41.5	324.0	35.5	24日 01時 25分

ウ. 降水量分布図

平成25年6月23日～26日までの総降水量 (mm)







## (2)被害概況(市町村別・区分別内訳)

## ア 被害概況

区分 市町村	施 設 物									
	公共土木施 設	農地及び 農業用施設	営農施設	林地及び 林業用施設	水産施設	教育施設	商工施設	通信施設	電力施設	鉄道施設
宮崎市									401	
都城市										
延岡市										
日南市		10,774		5,583						
小林市										
日向市										
串間市	15,884	9,140								
西都市										
えびの市	70,157	8,484								
三股町										
高原町										
国富町		2,389								
綾町	79,343									
高鍋町										
新富町										
西米良村									2,544	
木城町										
川南町										
都農町										
門川町										
諸塚村										
椎葉村										
美郷町									1,083	
高千穂町										
日之影町										
五ヶ瀬町										
(県内一円)								420		170
合計	165,384	30,787		5,583				420	4,028	170

※注1)市町村ごとで区分不能なものについては「(県内一円)」で計上した。

※注2)「鉄道施設」の被害については、災害期間内の復旧費等を計上した。

都市施設	衛生関係施設	その他の施設	生産物					合計
			小計	農産物・樹体	畜産物	水産物	林産物	
			401					401
			16,357					16,357
			25,024					25,024
			78,641					78,641
			2,389					2,389
			79,343					79,343
			2,544					2,544
			1,083					1,083
			590					590
			206,372					206,372

## イ 施設物被害

## 公共土木施設

被害区分	県工事分																	
	河川		海岸		砂防		地すべり		急傾斜		道路		橋梁		港湾		小計	
	箇所	被害額	箇所	被害額	箇所	被害額	箇所	被害額	箇所	被害額	箇所	被害額	箇所	被害額	箇所	被害額	箇所	被害額
宮崎市																	0	0
都城市																	0	0
延岡市																	0	0
日南市																	0	0
小林市																	0	0
日向市																	0	0
串間市																	0	0
西都市																	0	0
えびの市	2	7,185			1	35,265											3	42,450
三股町																	0	0
高原町																	0	0
国富町																	0	0
綾町										1	79,343						1	79,343
高鍋町																	0	0
新富町																	0	0
西米良村																	0	0
木城町																	0	0
川南町																	0	0
都農町																	0	0
門川町																	0	0
諸塚村																	0	0
椎葉村																	0	0
美郷町																	0	0
高千穂町																	0	0
日之影町																	0	0
五ヶ瀬町																	0	0
計	2	7,185	0	0	1	35,265			0	0	1	79,343			0	0	4	121,793

被害額(単位:千円)

市町村工事分															合計				
河川		海岸		砂防		地すべり		急傾斜		道路		橋梁		港湾		小計		箇所	被害額
箇所	被害額	箇所	被害額	箇所	被害額	箇所	被害額	箇所	被害額	箇所	被害額	箇所	被害額	箇所	被害額	箇所	被害額		
																0	0	0	0
																0	0	0	0
																0	0	0	0
																0	0	0	0
																0	0	0	0
																0	0	0	0
										2	15,884					2	15,884	2	15,884
																0	0	0	0
5	27,707															5	27,707	8	70,157
																0	0	0	0
																0	0	0	0
																0	0	0	0
																0	0	1	79,343
																0	0	0	0
																0	0	0	0
																0	0	0	0
																0	0	0	0
																0	0	0	0
																0	0	0	0
																0	0	0	0
																0	0	0	0
																0	0	0	0
																0	0	0	0
5	27,707	0	0	0	0			0	0	2	15,884	0	0	0	0	7	43,591	11	165,384

## 農地及び農業用施設

市町村名	農 田		畑		小 計		ため池		頭首工		水 路	
	箇所	被害額	箇所	被害額	箇所	被害額	箇所	被害額	箇所	被害額	箇所	被害額
宮崎市					0	0						
都城市					0	0						
延岡市					0	0						
日南市					0	0	1	556			1	3,173
小林市					0	0						
日向市					0	0						
串間市					0	0					2	2,118
西都市					0	0						
えびの市	5	5,086			5	5,086			1	1,837	1	986
三股町					0	0						
高原町					0	0						
国富町					0	0					1	749
綾町					0	0						
高鍋町					0	0						
新富町					0	0						
西米良村					0	0						
木城町					0	0						
川南町					0	0						
都農町					0	0						
門川町					0	0						
諸塚村					0	0						
椎葉村					0	0						
美郷町					0	0						
高千穂町					0	0						
日之影町					0	0						
五ヶ瀬町					0	0						
計	5	5,086	0	0	5	5,086	1	556	1	1,837	5	7,026

## 被害額(単位:千円)

農 業 用 施 設										その他		合計	
道 路		橋 梁		農地保全		揚水機		小 計		箇所	被害額	箇所	被害額
箇所	被害額	箇所	被害額	箇所	被害額	箇所	被害額	箇所	被害額				
								0	0			0	0
								0	0			0	0
								0	0			0	0
1	7,045							3	10,774			3	10,774
								0	0			0	0
								0	0			0	0
4	7,022							6	9,140			6	9,140
								0	0			0	0
1	575							3	3,398			8	8,484
								0	0			0	0
								0	0			0	0
1	1,640							2	2,389			2	2,389
								0	0			0	0
								0	0			0	0
								0	0			0	0
								0	0			0	0
								0	0			0	0
								0	0			0	0
								0	0			0	0
								0	0			0	0
								0	0			0	0
								0	0			0	0
								0	0			0	0
								0	0			0	0
								0	0			0	0
								0	0			0	0
								0	0			0	0
								0	0			0	0
7	16,282	0	0	0	0	0	0	14	25,701			19	30,787

## 林地及び林業用施設

被害額(単位:千円)

市町村名	林道		治山				林産施設		特用林産施設						合計	
	路面		林地		施設		製材工場		ビニルハウス		人工ほだ場		その他		箇所	被害額
	箇所	被害額	箇所	被害額	箇所	被害額	箇所	被害額	箇所	被害額	箇所	被害額	箇所	被害額		
宮崎市															0	0
都城市															0	0
延岡市															0	0
日南市	1	5,583													1	5,583
小林市															0	0
日向市															0	0
串間市															0	0
西都市															0	0
えびの市															0	0
三股町															0	0
高原町															0	0
国富町															0	0
綾町															0	0
高鍋町															0	0
新富町															0	0
西米良村															0	0
木城町															0	0
川南町															0	0
都農町															0	0
門川町															0	0
諸塚村															0	0
椎葉村															0	0
美郷町															0	0
高千穂町															0	0
日之影町															0	0
五ヶ瀬町															0	0
計	1	5,583	0	0	0	0	0	0	0	0	0	0	0	0	1	5,583

## 通信施設

区分 事業所名	電話部門						合計 被害額 (千円)
	電柱 (本)	SD ワイヤー (m)	市内 ケーブル (m)	引込線 (件)	屋内線 (件)	電話機 端末機 器 (個)	
宮崎				2	1	3	28.1
都城				3	1		30.1
延岡							0.0
日南				1			8.6
小林						1	2.2
日向	1						342.0
高鍋				1			8.6
計	1	0	0	7	2	4	419.6



## 電力施設

被害額(単位:千円)

市町村名	一般電気												合計	
	電柱		配電設備		発電設備		送電設備		充電設備		その他		箇所	被害額
	箇所	被害額	箇所	被害額	箇所	被害額	箇所	被害額	箇所	被害額	箇所	被害額		
宮崎市			1	401									1	401
都城市													0	0
延岡市													0	0
日南市													0	0
小林市													0	0
日向市													0	0
串間市													0	0
西都市													0	0
えびの市													0	0
三股町													0	0
高原町													0	0
国富町													0	0
綾町													0	0
高鍋町													0	0
新富町													0	0
西米良村			1	1,546							1	998	2	2,544
木城町													0	0
川南町													0	0
都農町													0	0
門川町													0	0
諸塚村													0	0
椎葉村													0	0
美郷町			1	934							1	149	2	1,083
高千穂町													0	0
日之影町													0	0
五ヶ瀬町													0	0
計	0	0	3	2,881	0	0	0	0	0	0	2	1,147	5	4,028

## 鉄道施設

### (工務・電気設備)

市町村名 (路線名)	被害の要因	被害箇所・被害量	被害額(千円)
日南線	倒木	2	170
合 計		2	170

※災害期間内の復旧費等を計上した。



## 10 平成 25 年 6 月 28 日から 30 日にかけての梅雨前線による大雨

### (1) 気象状況

- ア 気象概況
- イ 降水量
- ウ 降水量分布図

### (2) 被害状況

- ア 被害概況
- イ 施設物被害

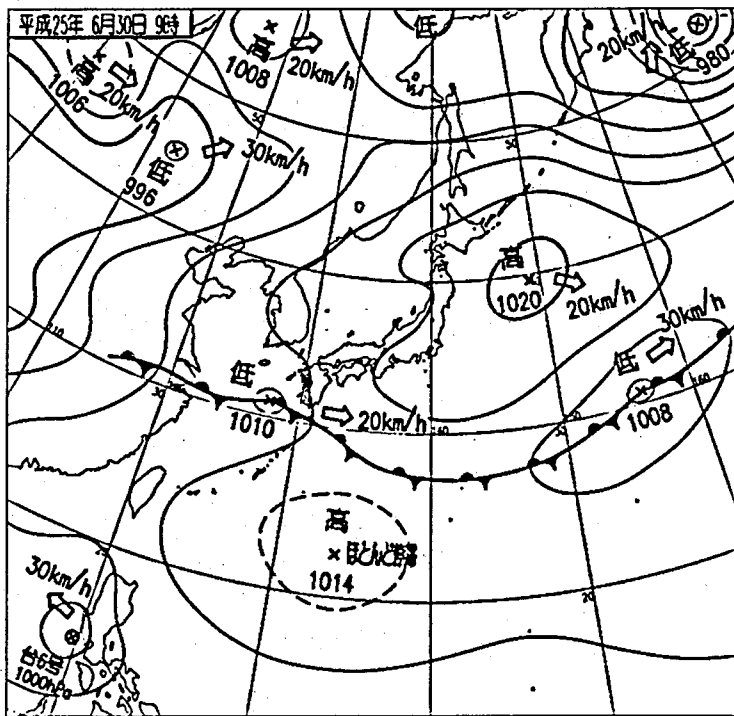
(1) 気象概況

ア. 気象概況 (6月28日から30日にかけての梅雨前線による大雨)

梅雨前線は九州南岸付近に停滞しており、太平洋高気圧の周辺部から湿った暖かい空気が流れ込み前線の活動が活発となった。

総降水量は、平野部を中心に200mm近い雨となり、延岡では30日の日降水量が138.5mmを観測した。

(地上天気図)



平成25年6月30日09時

イ. 降水量

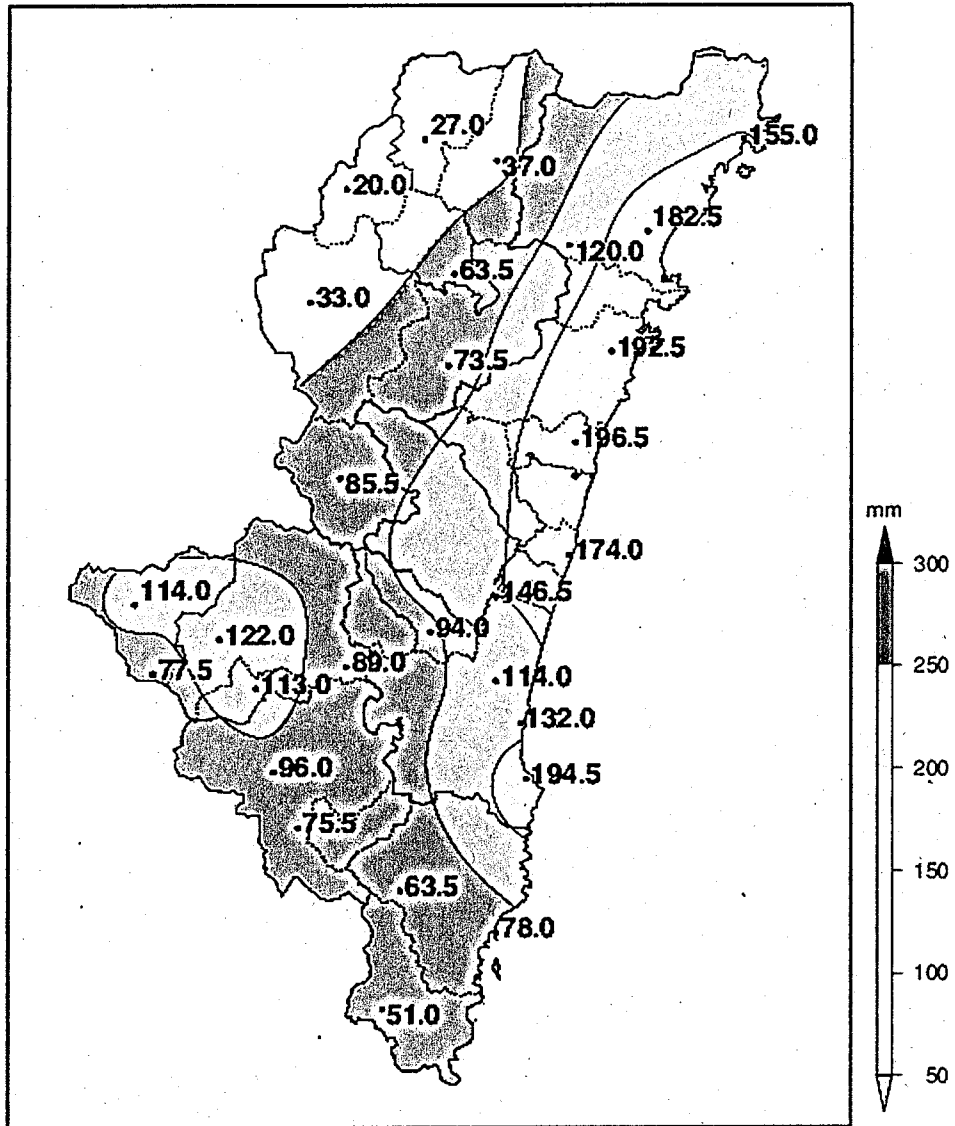
平成25年6月28日～30日

単位mm

観測所名	日降水量			合計	最大1時間降水量	
	28日	29日	30日		降水量	時 分
延岡	16.5	27.5	138.5	182.5	41.0	30日 15時 12分
都城	34.5	12.0	29.0	75.5	15.0	30日 10時 10分
宮崎	25.0	34.5	54.5	114.0	13.0	30日 10時 56分
油津	36.5	12.0	29.5	78.0	18.0	30日 17時 13分
高千穂	9.5	6.5	11.0	27.0	5.0	30日 07時 18分
古江	13.0	37.5	104.5	155.0	29.5	30日 13時 15分
鞍岡	8.0	4.0	8.0	20.0	5.0	30日 13時 20分
日之影	10.5	9.5	17.0	37.0	9.0	30日 07時 47分
諸塚	14.0	17.5	32.0	63.5	9.5	30日 07時 28分
北方	16.5	32.0	71.5	120.0	18.5	30日 13時 58分
椎葉	11.0	7.5	14.5	33.0	4.5	30日 06時 19分
日向	14.5	45.0	133.0	192.5	25.5	30日 11時 48分
神門	15.0	20.5	38.0	73.5	7.5	30日 06時 18分
西米良	12.5	38.5	34.5	85.5	14.0	29日 03時 15分
都農	19.5	63.0	114.0	196.5	24.0	30日 11時 47分
高鍋	18.5	46.0	109.5	174.0	34.0	30日 12時 00分
加久藤	14.0	77.5	22.5	114.0	25.5	29日 12時 14分
西都	24.0	35.5	87.0	146.5	21.5	30日 11時 36分
えびの	15.5	24.5	37.5	77.5	18.5	30日 09時 44分
小林	19.5	51.5	51.0	122.0	27.5	30日 09時 55分
高原	25.0	44.0	44.0	113.0	23.0	30日 10時 05分
野尻	22.0	32.0	35.0	89.0	11.0	30日 10時 22分
国富	18.5	39.5	36.0	94.0	9.0	30日 10時 49分
山田	34.0	29.0	33.0	96.0	19.0	30日 09時 52分
青島	52.0	78.0	64.5	194.5	12.5	28日 04時 27分
赤江	30.5	53.0	48.5	132.0	10.5	30日 10時 50分
深瀬	32.5	8.5	22.5	63.5	8.5	30日 10時 19分
串間	32.0	1.5	17.5	51.0	9.5	30日 10時 04分

ウ. 降水量分布図

平成25年6月28日～30日までの総降水量 (mm)







## (2)被害概況(市町村別・区分別内訳)

## ア 被害概況

区分 市町村	施 設 物									
	公共土木施 設	農地及び 農業用施設	営農施設	林地及び 林業用施設	水産施設	教育施設	商工施設	通信施設	電力施設	鉄道施設
宮崎市									450	
都城市										
延岡市				8,951						
日南市										
小林市				2,268						
日向市										
串間市										
西都市		1,014								
えびの市										
三股町										
高原町										
国富町										
綾町										
高鍋町										
新富町										
西米良村										
木城町										
川南町										
都農町										
門川町										
諸塚村										
椎葉村										
美郷町										
高千穂町										
日之影町										
五ヶ瀬町										
(県内一円)								223		
合計		1,014		11,219				223	450	

※注)市町村ごとに区分不能なものについては「(県内一円)」で計上した。

都市施設	衛生関係施設	その他の施設	小計	生産物				小計	合計
				農産物・樹体	畜産物	水産物	林産物		
			450					450	
			8,951					8,951	
			2,268					2,268	
			1,014					1,014	
			223					223	
			12,906					12,906	

## イ 施設物被害

## 農地及び農業用施設

市町村名	農地						農業用施設					
	田		畑		小計		ため池		頭首工		水路	
	箇所	被害額	箇所	被害額	箇所	被害額	箇所	被害額	箇所	被害額	箇所	被害額
宮崎市					0	0						
都城市					0	0						
延岡市					0	0						
日南市					0	0						
小林市					0	0						
日向市					0	0						
串間市					0	0						
西都市	1	1,014			1	1,014						
えびの市					0	0						
三股町					0	0						
高原町					0	0						
国富町					0	0						
綾町					0	0						
高鍋町					0	0						
新富町					0	0						
西米良村					0	0						
木城町					0	0						
川南町					0	0						
都農町					0	0						
門川町					0	0						
諸塚村					0	0						
椎葉村					0	0						
美郷町					0	0						
高千穂町					0	0						
日之影町					0	0						
五ヶ瀬町					0	0						
計	1	1,014	0	0	1	1,014	0	0	0	0	0	0

被害額(単位:千円)

農 業 用 施 設										その他		合計	
道 路		橋 梁		農地保全		揚水機		小 計					
箇所	被害額	箇所	被害額	箇所	被害額	箇所	被害額	箇所	被害額	箇所	被害額	箇所	被害額
								0	0			0	0
								0	0			0	0
								0	0			0	0
								0	0			0	0
								0	0			0	0
								0	0			0	0
								0	0			0	0
								0	0			0	0
								0	0			0	0
								0	0			0	0
								0	0			1	1,014
								0	0			0	0
								0	0			0	0
								0	0			0	0
								0	0			0	0
								0	0			0	0
								0	0			0	0
								0	0			0	0
								0	0			0	0
								0	0			0	0
								0	0			0	0
								0	0			0	0
								0	0			0	0
								0	0			0	0
								0	0			0	0
								0	0			0	0
								0	0			0	0
								0	0			0	0
								0	0			0	0
								0	0			0	0
0	0	0	0	0	0	0	0	0	0			1	1,014

林地及び林業用施設

被害額(単位:千円)

区分 市町村名	林道		治山				林産施設		特用林産施設						合計	
	路面		林地		施設		製材工場		ビニルハウス		人工ほだ場		その他		箇所	被害額
	箇所	被害額	箇所	被害額	箇所	被害額	箇所	被害額	箇所	被害額	箇所	被害額	箇所	被害額		
宮崎市															0	0
都城市															0	0
延岡市	3	8,951													3	8,951
日南市															0	0
小林木	3	2,268													3	2,268
日向市															0	0
串間市															0	0
西都市															0	0
えびの市															0	0
三股町															0	0
高原町															0	0
国富町															0	0
綾町															0	0
高鍋町															0	0
新富町															0	0
西米良村															0	0
木城町															0	0
川南町															0	0
都農町															0	0
門川町															0	0
諸塚村															0	0
椎葉村															0	0
美郷町															0	0
高千穂町															0	0
日之影町															0	0
五ヶ瀬町															0	0
計	6	11,219	0	0	0	0	0	0	0	0	0	0	0	0	6	11,219

## 通信施設

区分 事業所名	電話部門						合計 被害額 (千円)
	電柱 (本)	SD ワイヤー (m)	市内 ケーブル (m)	引込線 (件)	屋内線 (件)	電話機 端末機 器 (個)	
宮崎				2		2	21.6
都城				1			8.6
延岡							0.0
日南				1			8.6
小林	1			1			173.6
日向						1	2.2
高鍋				1			8.6
計	1	0	0	6	0	3	223.2

## 電力施設

被害額(単位:千円)

市町村名	一般電気												合計	
	電柱		配電設備		発電設備		送電設備		充電設備		その他		箇所	被害額
	箇所	被害額	箇所	被害額	箇所	被害額	箇所	被害額	箇所	被害額	箇所	被害額		
宮崎市			1	450									1	450
都城市													0	0
延岡市													0	0
日南市													0	0
小林市													0	0
日向市													0	0
串間市													0	0
西都市													0	0
えびの市													0	0
三股町													0	0
高原町													0	0
国富町													0	0
綾町													0	0
高鍋町													0	0
新富町													0	0
西米良村													0	0
木城町													0	0
川南町													0	0
都農町													0	0
門川町													0	0
諸塚村													0	0
椎葉村													0	0
美郷町													0	0
高千穂町													0	0
日之影町													0	0
五ヶ瀬町													0	0
計	0	0	1	450	0	0	0	0	0	0	0	0	1	450

## 11 平成 25 年 7 月 3 日から 4 日にかけての梅雨前線と大気不安定による大雨

### (1) 気象状況

- ア 気象概況
- イ 降水量
- ウ 降水量分布図

### (2) 被害状況

- ア 被害概況
- イ 施設物被害



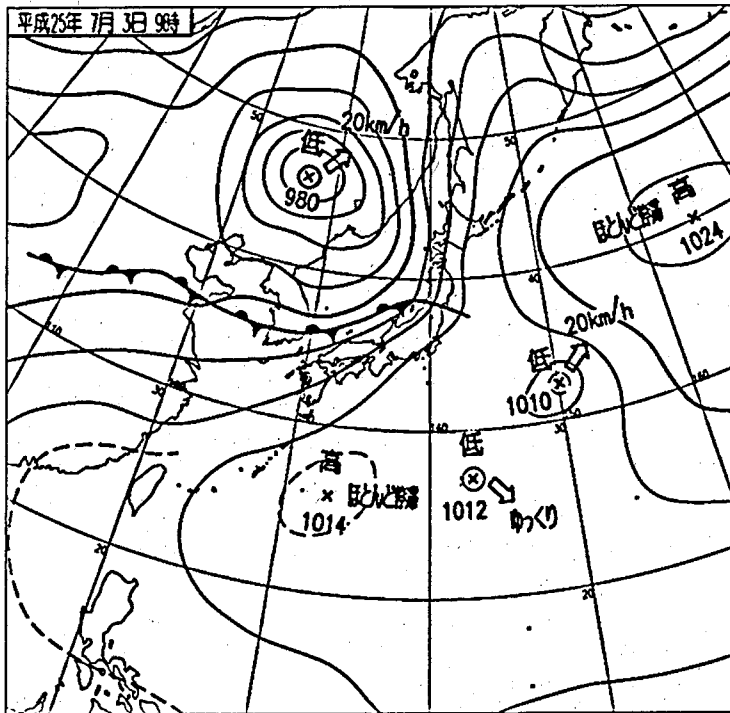
(1) 気象概況

ア. 気象概況 (7月3日から4日にかけての梅雨前線と大気不安定による大雨)

梅雨前線は朝鮮半島付近に停滞しており、この前線に向かって太平洋高気圧の周縁部から暖かく湿った空気が流れ込んだ影響により大気の状態が不安定となった。

総降水量は、神門で115.0mmに達し、3日の日降水量が神門で85.5mmを観測した。

(地上天気図)



平成25年7月3日09時

イ. 降水量

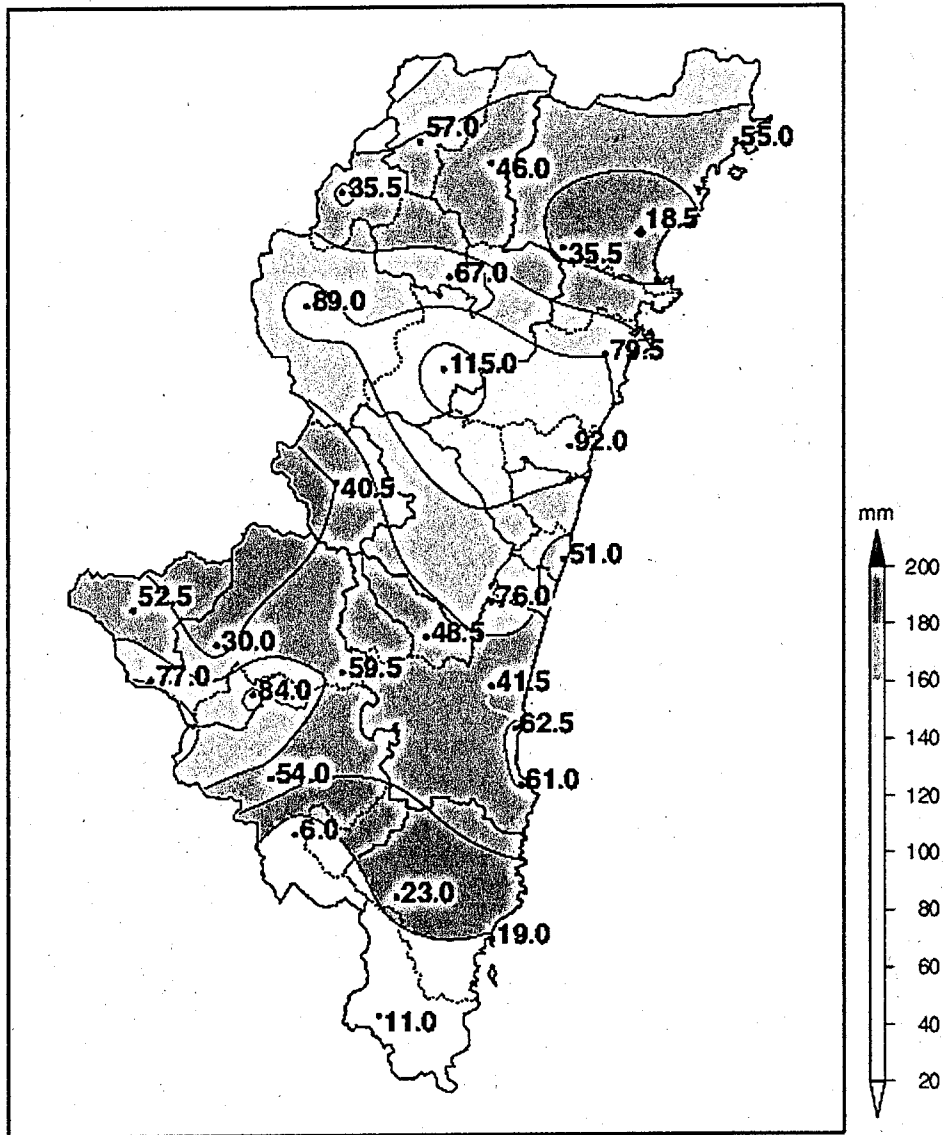
平成25年7月3日～4日

単位mm

観測所名	日降水量		合計	最大1時間降水量	
	3日	4日		降水量	時 分
延岡	16.0	2.5	18.5	11.0	3日 18時 15分
都城	0.0	6.0	6.0	4.0	4日 02時 22分
宮崎	10.0	31.5	41.5	16.5	4日 05時 06分
油津	0.0	19.0	19.0	11.0	4日 03時 25分
高千穂	50.0	7.0	57.0	20.5	3日 16時 51分
古江	48.0	7.0	55.0	18.5	3日 18時 12分
鞍岡	31.5	4.0	35.5	23.5	3日 16時 42分
日之影	38.0	8.0	46.0	16.0	3日 17時 32分
諸塚	45.0	22.0	67.0	17.0	3日 17時 12分
北方	25.0	10.5	35.5	19.5	3日 18時 05分
椎葉	41.5	47.5	89.0	25.0	3日 16時 56分
日向	54.0	25.5	79.5	18.0	4日 06時 02分
神門	85.5	29.5	115.0	29.5	3日 18時 46分
西米良	30.0	10.5	40.5	11.5	3日 17時 05分
都農	52.5	39.5	92.0	33.0	3日 20時 52分
高鍋	41.0	10.0	51.0	21.0	3日 18時 27分
加久藤	43.0	9.5	52.5	30.5	3日 17時 23分
西都	66.5	9.5	76.0	33.5	3日 19時 10分
えびの	46.0	31.0	77.0	18.5	4日 00時 37分
小林	23.0	7.0	30.0	15.0	3日 17時 54分
高原	29.5	54.5	84.0	24.0	4日 03時 47分
野尻	28.0	31.5	59.5	15.5	4日 01時 09分
国富	38.5	10.0	48.5	28.5	3日 18時 48分
山田	1.5	52.5	54.0	18.5	4日 04時 24分
青島	0.0	61.0	61.0	42.0	4日 02時 41分
赤江	1.5	61.0	62.5	29.0	4日 04時 58分
深瀬	1.5	21.5	23.0	12.5	4日 03時 43分
串間	3.5	7.5	11.0	6.0	4日 03時 37分

ウ. 降水量分布図

平成25年7月3日～4日までの総降水量 (mm)





## (2)被害概況(市町村別・区分別内訳)

7.3~7.4大雨

## ア 被害概況

区分 市町村	施 設 物									
	公共土木施設	農地及び農業用施設	営農施設	林地及び林業用施設	水産施設	教育施設	商工施設	通信施設	電力施設	鉄道施設
宮崎市						506			257	
都城市	9,330								100	
延岡市										
日南市										
小林市										
日向市										
串間市										
西都市						521				
えびの市										
三股町										
高原町										
国富町										
綾町										
高鍋町						22				
新富町										
西米良村										
木城町										
川南町										
都農町										
門川町										
諸塚村										
椎葉村				10,102						
美郷町										
高千穂町		2,819								
日之影町										
五ヶ瀬町										
(県内一円)								367		
合計	9,330	2,819		10,102		1,049		367	357	

※注)市町村ごとに区分不能なものについては「(県内一円)」で計上した。

都市施設	衛生関係施設	その他の施設	生産物						合計
			小計	農産物・樹体	畜産物	水産物	林産物	小計	
		5,848	6,611						6,611
			9,430						9,430
			521						521
			22						22
			10,102						10,102
			2,819						2,819
			367						367
		5,848	29,872						29,872

イ 施設物被害  
公共土木施設

被害区分	県工事分																	
	河川		海岸		砂防		地すべり		急傾斜		道路		橋梁		港湾		小計	
市町村名	箇所	被害額	箇所	被害額	箇所	被害額	箇所	被害額	箇所	被害額	箇所	被害額	箇所	被害額	箇所	被害額	箇所	被害額
宮崎市																	0	0
都城市																	0	0
延岡市																	0	0
日南市																	0	0
小林市																	0	0
日向市																	0	0
串間市																	0	0
西都市																	0	0
えびの市																	0	0
三股町																	0	0
高原町																	0	0
国富町																	0	0
綾町																	0	0
高鍋町																	0	0
新富町																	0	0
西米良村																	0	0
木城町																	0	0
川南町																	0	0
都農町																	0	0
門川町																	0	0
諸塚村																	0	0
椎葉村																	0	0
美郷町																	0	0
高千穂町																	0	0
日之影町																	0	0
五ヶ瀬町																	0	0
計	0	0	0	0	0	0			0	0	0	0			0	0	0	0

被害額(単位:千円)

市町村工事分															合計				
河川		海岸		砂防		地すべり		急傾斜		道路		橋梁		港湾		小計		箇所	被害額
箇所	被害額	箇所	被害額	箇所	被害額	箇所	被害額	箇所	被害額	箇所	被害額	箇所	被害額	箇所	被害額	箇所	被害額		
																0	0	0	0
										2	9,330					2	9,330	2	9,330
																0	0	0	0
																0	0	0	0
																0	0	0	0
																0	0	0	0
																0	0	0	0
																0	0	0	0
																0	0	0	0
																0	0	0	0
																0	0	0	0
																0	0	0	0
																0	0	0	0
																0	0	0	0
																0	0	0	0
																0	0	0	0
																0	0	0	0
																0	0	0	0
																0	0	0	0
																0	0	0	0
																0	0	0	0
																0	0	0	0
																0	0	0	0
0	0	0	0	0	0			0	0	2	9,330	0	0	0	0	2	9,330	2	9,330



## 農地及び農業用施設

市町村名	農 田		畑		小 計		ため池		頭首工		水 路	
	箇所	被害額	箇所	被害額	箇所	被害額	箇所	被害額	箇所	被害額	箇所	被害額
	宮崎市					0	0					
都城市					0	0						
延岡市					0	0						
日南市					0	0						
小林市					0	0						
日向市					0	0						
串間市					0	0						
西都市					0	0						
えびの市					0	0						
三股町					0	0						
高原町					0	0						
国富町					0	0						
綾町					0	0						
高鍋町					0	0						
新富町					0	0						
西米良村					0	0						
木城町					0	0						
川南町					0	0						
都農町					0	0						
門川町					0	0						
諸塚村					0	0						
椎葉村					0	0						
美郷町					0	0						
高千穂町	2	2,819			2	2,819						
日之影町					0	0						
五ヶ瀬町					0	0						
計	2	2,819	0	0	2	2,819	0	0	0	0	0	0

被害額(単位:千円)

農業用施設										その他		合計	
道路		橋梁		農地保全		揚水機		小計					
箇所	被害額	箇所	被害額	箇所	被害額	箇所	被害額	箇所	被害額	箇所	被害額	箇所	被害額
								0	0			0	0
								0	0			0	0
								0	0			0	0
								0	0			0	0
								0	0			0	0
								0	0			0	0
								0	0			0	0
								0	0			0	0
								0	0			0	0
								0	0			0	0
								0	0			0	0
								0	0			0	0
								0	0			0	0
								0	0			0	0
								0	0			0	0
								0	0			0	0
								0	0			0	0
								0	0			0	0
								0	0			0	0
								0	0			2	2,819
								0	0			0	0
								0	0			0	0
0	0	0	0	0	0	0	0	0	0			2	2,819

林地及び林業用施設

被害額(単位:千円)

市町村名	林道		治山				林産施設		特用林産施設						合計		
	路面		林地		施設		製材工場		ビニルハウス		人工ほだ場		その他		箇所	被害額	
	箇所	被害額	箇所	被害額	箇所	被害額	箇所	被害額	箇所	被害額	箇所	被害額	箇所	被害額			
宮崎市																0	0
都城市																0	0
延岡市																0	0
日南市																0	0
小林市																0	0
日向市																0	0
串間市																0	0
西都市																0	0
えびの市																0	0
三股町																0	0
高原町																0	0
国富町																0	0
綾町																0	0
高鍋町																0	0
新富町																0	0
西米良村																0	0
木城町																0	0
川南町																0	0
都農町																0	0
門川町																0	0
諸塚村																0	0
椎葉村	1	10,102														1	10,102
美郷町																0	0
高千穂町																0	0
日之影町																0	0
五ヶ瀬町																0	0
計	1	10,102	0	0	0	0	0	0	0	0	0	0	0	0	0	1	10,102

## 教育施設(公立)

市町村名	公立学校										合計	
	小学校		中学校		高等学校		特別支援学校		その他		箇所	被害額
	箇所	被害額	箇所	被害額	箇所	被害額	箇所	被害額	箇所	被害額		
宮崎市		0		0		0	1	506		0	1	506
都城市		0		0		0		0		0	0	0
延岡市		0		0		0		0		0	0	0
日南市		0		0		0		0		0	0	0
小林市		0		0		0		0		0	0	0
日向市		0		0		0		0		0	0	0
串間市		0		0		0		0		0	0	0
西都市		0		0	1	521		0		0	1	521
えびの市		0		0		0		0		0	0	0
三股町		0		0		0		0		0	0	0
高原町		0		0		0		0		0	0	0
国富町		0		0		0		0		0	0	0
綾町		0		0		0		0		0	0	0
高鍋町		0		0	1	22		0		0	1	22
新富町		0		0		0		0		0	0	0
西米良村		0		0		0		0		0	0	0
木城町		0		0		0		0		0	0	0
川南町		0		0		0		0		0	0	0
都農町		0		0		0		0		0	0	0
門川町		0		0		0		0		0	0	0
諸塚村		0		0		0		0		0	0	0
椎葉村		0		0		0		0		0	0	0
美郷町		0		0		0		0		0	0	0
高千穂町		0		0		0		0		0	0	0
日之影町		0		0		0		0		0	0	0
五ヶ瀬町		0		0		0		0		0	0	0
計	0	0	0	0	2	543	1	506	0	0	3	1,049

## 通信施設

区分 事業所名	電話部門						合計 被害額 (千円)
	電柱 (本)	SD ワイヤー (m)	市内 ケーブル (m)	引込線 (件)	屋内線 (件)	電話機 端末機 器 (個)	
宮崎				7		15	67.4
都城	1			2	2	2	97.2
延岡				1		1	10.8
日南				1		4	15.2
小林				7		12	60.8
日向				1		3	15.2
高鍋				7		20	100.6
計	1	0	0	26	2	57	367.2

## 電力施設

被害額(単位:千円)

区分 市町村名	一般電気												合計	
	電柱		配電設備		発電設備		送電設備		充電設備		その他		箇所	被害額
	箇所	被害額	箇所	被害額	箇所	被害額	箇所	被害額	箇所	被害額	箇所	被害額		
宮崎市			1	257									1	257
都城市			1	100									1	100
延岡市													0	0
日南市													0	0
小林市													0	0
日向市													0	0
串間市													0	0
西都市													0	0
えびの市													0	0
三股町													0	0
高原町													0	0
国富町													0	0
綾町													0	0
高鍋町													0	0
新富町													0	0
西米良村													0	0
木城町													0	0
川南町													0	0
都農町													0	0
門川町													0	0
諸塚村													0	0
椎葉村													0	0
美郷町													0	0
高千穂町													0	0
日之影町													0	0
五ヶ瀬町													0	0
計	0	0	2	357	0	0	0	0	0	0	0	0	2	357



## 12 平成 25 年 7 月 3 日から 4 日にかけての落雷

### (1) 被害状況

- ア 被害概況
- イ 施設物被害
- ウ 生産物被害



## (1)被害概況(市町村別・区分別内訳)

## ア 被害概況

区分 市町村	施 設 物									
	公共土木施設	農地及び農業用施設	営農施設	林地及び林業用施設	水産施設	教育施設	商工施設	通信施設	電力施設	鉄道施設
宮崎市						179			86	
都城市										
延岡市						1,531				
日南市										
小林市										
日向市										
串間市										
西都市			254							
えびの市										
三股町										
高原町										
国富町										
綾町										
高鍋町									31	
新富町										
西米良村										
木城町										
川南町										
都農町										
門川町										
諸塚村										
椎葉村										
美郷町										
高千穂町										
日之影町										
五ヶ瀬町										
(県内一円)										

合計			254			1,709			117	
----	--	--	-----	--	--	-------	--	--	-----	--

※注)市町村ごとで区分不能なものについては「(県内一円)」で計上した。

都市施設	衛生関係施設	その他の施設	生産物					合計
			小計	農産物・樹体	畜産物	水産物	林産物	
			265					265
					585			585
			1,531					1,531
					3,825			3,825
					3,979			3,979
			254					254
					270			270
			31					31
			2,080		8,659			8,659
								10,739

## イ 施設物被害

## 営農施設

被害額(単位:千円)

市町村名	区分	園芸用施設		畜舎		その他		合計	
		箇所	被害額	箇所	被害額	箇所	被害額	箇所	被害額
宮崎市								0	0
都城市								0	0
延岡市								0	0
日南市								0	0
小林市								0	0
日向市								0	0
串間市								0	0
西都市		2	254					2	254
えびの市								0	0
三股町								0	0
高原町								0	0
国富町								0	0
綾町								0	0
高鍋町								0	0
新富町								0	0
西米良村								0	0
木城町								0	0
川南町								0	0
都農町								0	0
門川町								0	0
諸塚村								0	0
椎葉村								0	0
美郷町								0	0
高千穂町								0	0
日之影町								0	0
五ヶ瀬町								0	0
計		2	254	0	0	0	0	2	254

## 教育施設(私立)

被害額(単位:千円)

区分 市町村名	私立学校												合計	
	幼稚園		小学校		中学校		高等学校		特殊学校		その他			
	箇所	被害額	箇所	被害額	箇所	被害額	箇所	被害額	箇所	被害額	箇所	被害額	箇所	被害額
宮崎市	1	179		0		0		0		0		0	1	179
都城市		0		0		0		0		0		0	0	0
延岡市							1	1,531					1	1,531
日南市		0		0		0		0		0		0	0	0
小林市		0		0		0		0		0		0	0	0
日向市		0		0		0		0		0		0	0	0
串間市		0		0		0		0		0		0	0	0
西都市		0		0		0		0		0		0	0	0
えびの市		0		0		0		0		0		0	0	0
三股町		0		0		0		0		0		0	0	0
高原町		0		0		0		0		0		0	0	0
国富町		0		0		0		0		0		0	0	0
綾町		0		0		0		0		0		0	0	0
高鍋町		0		0		0		0		0		0	0	0
新富町		0		0		0		0		0		0	0	0
西米良村		0		0		0		0		0		0	0	0
木城町		0		0		0		0		0		0	0	0
川南町		0		0		0		0		0		0	0	0
都農町		0		0		0		0		0		0	0	0
門川町		0		0		0		0		0		0	0	0
諸塚村		0		0		0		0		0		0	0	0
椎葉村		0		0		0		0		0		0	0	0
美郷町		0		0		0		0		0		0	0	0
高千穂町		0		0		0		0		0		0	0	0
日之影町		0		0		0		0		0		0	0	0
五ヶ瀬町		0		0		0		0		0		0	0	0
計	1	179	0	0	0	0	1	1,531	0	0	0	0	2	1,709

## 電力施設

被害額(単位:千円)

市町村名	一般電気												合計		
	電柱		配電設備		発電設備		送電設備		充電設備		その他		箇所	被害額	
	箇所	被害額	箇所	被害額	箇所	被害額	箇所	被害額	箇所	被害額	箇所	被害額			
宮崎市			1	86									1	86	
都城市													0	0	
延岡市													0	0	
日南市													0	0	
小林市													0	0	
日向市													0	0	
串間市													0	0	
西都市													0	0	
えびの市													0	0	
三股町													0	0	
高原町													0	0	
国富町													0	0	
綾町													0	0	
高鍋町											1	31	1	31	
新富町													0	0	
西米良村													0	0	
木城町													0	0	
川南町													0	0	
都農町													0	0	
門川町													0	0	
諸塚村													0	0	
椎葉村													0	0	
美郷町													0	0	
高千穂町													0	0	
日之影町													0	0	
五ヶ瀬町													0	0	
計	0	0	1	86	0	0	0	0	0	0	0	1	31	2	117

## ウ 生産物被害

## 畜産物

市町村名	区分	種別	被害量(頭・羽)	被害額(千円)
宮崎市				
都城市		ブロイラー	1,300	585
延岡市				
日南市		ブロイラー	7,500	3,825
小林市		ブロイラー	10,774	3,979
日向市				
串間市				
西都市				
えびの市				
三股町		ブロイラー	600	270
高原町				
国富町				
綾町				
高鍋町				
新富町				
西米良村				
木城町				
川南町				
都農町				
門川町				
諸塚村				
椎葉村				
美郷町				
高千穂町				
日之影町				
五ヶ瀬町				
計			20,174	8,659



### 13 平成 25 年 7 月 26 日から 27 日にかけての大気不安定による大雨

#### (1) 気象状況

- ア 気象概況
- イ 降水量
- ウ 降水量分布図

#### (2) 被害状況

- ア 被害概況
- イ 施設物被害
- ウ 生産物被害



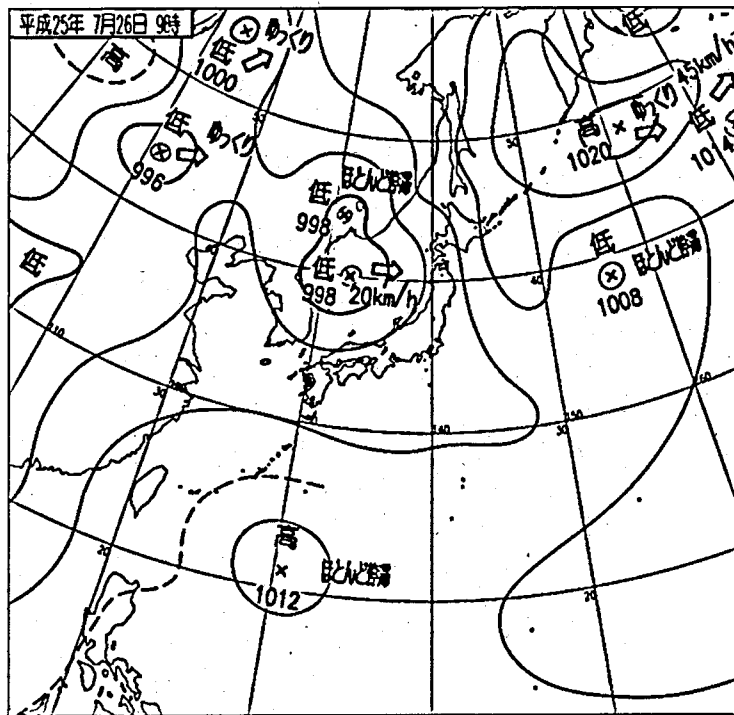
(1) 気象概況

ア. 気象概況 (7月26日から27日にかけての気象不安定による大雨)

九州南部は太平洋高気圧の周辺部にあたり、湿った暖かい空気の流れ込みと、上空の寒気の影響を受け大気の状態が不安定となった。

総降水量は、北部山沿いを中心に150mmを超える雨となり、都農で最大1時間降水量49.5mmの激しい雨を観測した。

(地上天気図)



平成25年7月26日09時

イ. 降水量

平成25年7月26日～27日

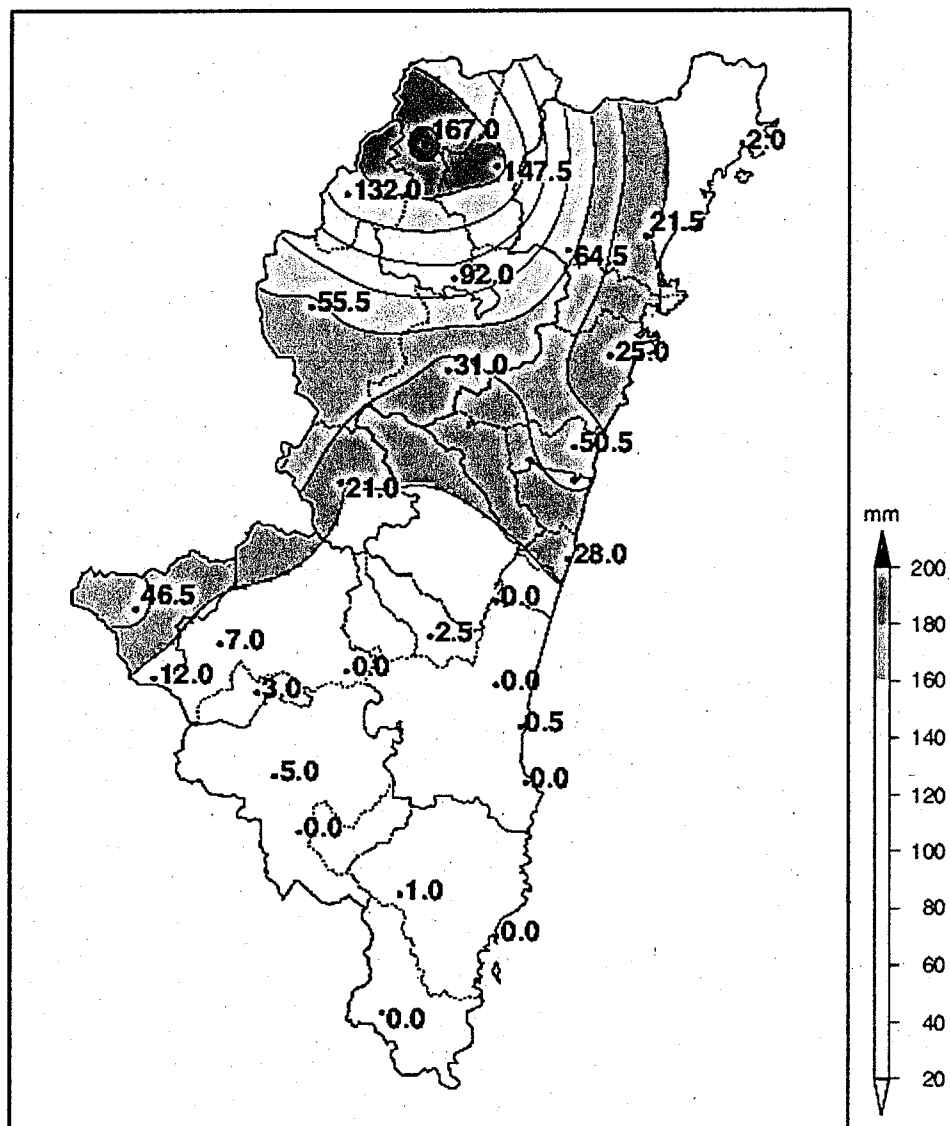
単位mm

観測所名	日降水量		合計	最大1時間降水量	
	26日	27日		降水量	時 分
延岡	21.5	—	21.5	9.5	26日 17時 56分
都城	0.0	0.0	0.0	0.0	27日 09時 31分
宮崎	0.0	0.0	0.0	0.0	27日 09時 31分
油津	0.0	0.0	0.0	0.0	27日 08時 58分
高千穂	167.0	0.0	167.0	47.0	26日 18時 13分
古江	2.0	0.0	2.0	1.0	26日 15時 19分
鞍岡	130.5	1.5	132.0	42.5	26日 13時 02分
日之影	147.5	0.0	147.5	42.5	26日 17時 05分
諸塚	92.0	0.0	92.0	26.5	26日 13時 49分
北方	64.5	0.0	64.5	20.0	26日 14時 34分
椎葉	55.5	0.0	55.5	14.5	26日 23時 10分
日向	25.0	0.0	25.0	13.5	26日 19時 00分
神門	31.0	0.0	31.0	18.0	26日 19時 06分
西米良	19.5	1.5	21.0	8.5	26日 12時 15分
都農	50.5	0.0	50.5	49.5	26日 19時 46分
高鍋	28.0	0.0	28.0	22.5	26日 20時 32分
加久藤	37.5	9.0	46.5	17.0	26日 09時 48分
西都	0.0	0.0	0.0	0.0)	
えびの	9.5	2.5	12.0	3.5	26日 13時 53分
小林	5.5	1.5	7.0	2.5	26日 14時 56分
高原	3.0	0.0	3.0	2.5	26日 13時 28分
野尻	0.0	0.0	0.0	0.0	28日 00時 00分
国富	2.0	0.5	2.5	2.0	26日 21時 51分
山田	4.0	1.0	5.0	3.0	26日 14時 04分
青島	0.0	0.0	0.0	0.0	28日 00時 00分
赤江	0.5	0.0	0.5	0.5	26日 21時 13分
深瀬	0.0	1.0	1.0	0.5	27日 16時 40分
串間	0.0	0.0	0.0	0.0	28日 00時 00分

D) : 準完全値 統計に使用する資料に一部、欠測等があります

ウ. 降水量分布図

平成25年7月26日～27日までの総降水量 (mm)





(2)被害概況(市町村別・区分別内訳)  
ア 被害概況

7.26~7.27大雨

区分 市町村	施 設 物									
	公共土木施設	農地及び農業用施設	営農施設	林地及び林業用施設	水産施設	教育施設	商工施設	通信施設	電力施設	鉄道施設
宮崎市										
都城市										
延岡市										
日南市										
小林市						290				
日向市						1,237				
串間市										
西都市										
えびの市										
三股町										
高原町										
国富町										
綾町										
高鍋町										
新富町										
西米良村										
木城町										
川南町									431	
都農町										
門川町										
諸塚村		2,959		7,508						
椎葉村										
美郷町										
高千穂町	19,514	71,709				116			30	
日之影町	2,234	17,546		18,218						
五ヶ瀬町	13,428	7,081							9	
(県内一円)								288		
合計	35,176	99,295		25,726		1,642		288	470	

※注)市町村ごとで区分不能なものについては「(県内一円)」で計上した。

都市施設	衛生関係施設	その他の施設	生産物						合計
			小計	農産物・樹体	畜産物	水産物	林産物	小計	
			290						290
			1,237						1,237
			431						431
			10,467						10,467
			91,369	4,034				4,034	95,402
			37,998						37,998
			20,518	11				11	20,529
			288						288
			162,597	4,045				4,045	166,642

イ 施設物被害  
公共土木施設

被害区分	県工事分																	
	河川		海岸		砂防		地すべり		急傾斜		道路		橋梁		港湾		小計	
市町村名	箇所	被害額	箇所	被害額	箇所	被害額	箇所	被害額	箇所	被害額	箇所	被害額	箇所	被害額	箇所	被害額	箇所	被害額
宮崎市																	0	0
都城市																	0	0
延岡市																	0	0
日南市																	0	0
小林市																	0	0
日向市																	0	0
串間市																	0	0
西都市																	0	0
えびの市																	0	0
三股町																	0	0
高原町																	0	0
国富町																	0	0
綾町																	0	0
高鍋町																	0	0
新富町																	0	0
西米良村																	0	0
木城町																	0	0
川南町																	0	0
都農町																	0	0
門川町																	0	0
諸塚村																	0	0
椎葉村																	0	0
美郷町																	0	0
高千穂町																	0	0
日之影町																	0	0
五ヶ瀬町																	0	0
計	0	0	0	0	0	0			0	0	0	0			0	0	0	0

被害額(単位:千円)

市町村工事分																合計			
河川		海岸		砂防		地すべり		急傾斜		道路		橋梁		港湾		小計		箇所	被害額
箇所	被害額	箇所	被害額	箇所	被害額	箇所	被害額	箇所	被害額	箇所	被害額	箇所	被害額	箇所	被害額	箇所	被害額		
																0	0	0	0
																0	0	0	0
																0	0	0	0
																0	0	0	0
																0	0	0	0
																0	0	0	0
																0	0	0	0
																0	0	0	0
																0	0	0	0
																0	0	0	0
																0	0	0	0
																0	0	0	0
																0	0	0	0
																0	0	0	0
																0	0	0	0
																0	0	0	0
																0	0	0	0
																0	0	0	0
																0	0	0	0
																0	0	0	0
																0	0	0	0
																0	0	0	0
																0	0	0	0
																0	0	0	0
										11	19,514					11	19,514	11	19,514
										1	2,234					1	2,234	1	2,234
										6	13,428					6	13,428	6	13,428
0	0	0	0	0	0			0	0	18	35,176	0	0	0	0	18	35,176	18	35,176



## 農地及び農業用施設

市町村名	農 田		畑		小 計		ため池		頭首工		水 路	
	箇所	被害額	箇所	被害額	箇所	被害額	箇所	被害額	箇所	被害額	箇所	被害額
宮崎市					0	0						
都城市					0	0						
延岡市					0	0						
日南市					0	0						
小林市					0	0						
日向市					0	0						
串間市					0	0						
西都市					0	0						
えびの市					0	0						
三股町					0	0						
高原町					0	0						
国富町					0	0						
綾町					0	0						
高鍋町					0	0						
新富町					0	0						
西米良村					0	0						
木城町					0	0						
川南町					0	0						
都農町					0	0						
門川町					0	0						
諸塚村	3	2,959			3	2,959						
椎葉村					0	0						
美郷町					0	0						
高千穂町	36	49,109	6	4,088	42	53,197					3	2,232
日之影町	15	17,101			15	17,101					1	445
五ヶ瀬町	3	2,125			3	2,125						
計	57	71,294	6	4,088	63	75,382	0	0	0	0	4	2,677

被害額(単位:千円)

農業用施設										その他		合計	
道路		橋梁		農地保全		揚水機		小計					
箇所	被害額	箇所	被害額	箇所	被害額	箇所	被害額	箇所	被害額	箇所	被害額	箇所	被害額
								0	0			0	0
								0	0			0	0
								0	0			0	0
								0	0			0	0
								0	0			0	0
								0	0			0	0
								0	0			0	0
								0	0			0	0
								0	0			0	0
								0	0			0	0
								0	0			0	0
								0	0			0	0
								0	0			0	0
								0	0			0	0
								0	0			0	0
								0	0			0	0
								0	0			0	0
								0	0			0	0
								0	0			0	0
								0	0			0	0
								0	0			0	0
								0	0			3	2,959
								0	0			0	0
								0	0			0	0
13	16,280							16	18,512			58	71,709
								1	445			16	17,546
5	4,956							5	4,956			8	7,081
18	21,236	0	0	0	0	0	0	22	23,913			85	99,295

## 林地及び林業用施設

被害額(単位:千円)

市町村名	林道		治山				林産施設		特用林産施設						合計	
	路面		林地		施設		製材工場		ビニルハウス		人工ほだ場		その他		箇所	被害額
	箇所	被害額	箇所	被害額	箇所	被害額	箇所	被害額	箇所	被害額	箇所	被害額	箇所	被害額		
宮崎市															0	0
都城市															0	0
延岡市															0	0
日南市															0	0
小林市															0	0
日向市															0	0
串間市															0	0
西都市															0	0
えびの市															0	0
三股町															0	0
高原町															0	0
国富町															0	0
綾町															0	0
高鍋町															0	0
新富町															0	0
西米良村															0	0
木城町															0	0
川南町															0	0
都農町															0	0
門川町															0	0
諸塚村	2	7,508													2	7,508
椎葉村															0	0
美郷町															0	0
高千穂町															0	0
日之影町	1	18,218													1	18,218
五ヶ瀬町															0	0
計	3	25,726	0	0	0	0	0	0	0	0	0	0	0	0	3	25,726

## 教育施設(公立)

市町村名	公立学校										合計	
	小学校		中学校		高等学校		特別支援学校		その他		箇所	被害額
	箇所	被害額	箇所	被害額	箇所	被害額	箇所	被害額	箇所	被害額		
宮崎市		0		0		0		0		0	0	0
都城市		0		0		0		0		0	0	0
延岡市		0		0		0		0		0	0	0
日南市		0		0		0		0		0	0	0
小林市		0		0		0		0		0	0	0
日向市		0		0	1	1,237		0		0	1	1,237
串間市		0		0		0		0		0	0	0
西都市		0		0		0		0		0	0	0
えびの市		0		0		0		0		0	0	0
三股町		0		0		0		0		0	0	0
高原町		0		0		0		0		0	0	0
国富町		0		0		0		0		0	0	0
綾町		0		0		0		0		0	0	0
高鍋町		0		0		0		0		0	0	0
新富町		0		0		0		0		0	0	0
西米良村		0		0		0		0		0	0	0
木城町		0		0		0		0		0	0	0
川南町		0		0		0		0		0	0	0
都農町		0		0		0		0		0	0	0
門川町		0		0		0		0		0	0	0
諸塚村		0		0		0		0		0	0	0
椎葉村		0		0		0		0		0	0	0
美郷町		0		0		0		0		0	0	0
高千穂町		0		0	1	116		0		0	1	116
日之影町		0		0		0		0		0	0	0
五ヶ瀬町		0		0		0		0		0	0	0
計	0	0	0	0	2	1,352	0	0	0	0	2	1,352

## 教育施設(私立)

被害額(単位:千円)

区分 市町村名	私立学校												合計	
	幼稚園		小学校		中学校		高等学校		特殊学校		その他			
	箇所	被害額	箇所	被害額	箇所	被害額	箇所	被害額	箇所	被害額	箇所	被害額	箇所	被害額
宮崎市		0		0		0		0		0		0	0	0
都城市		0		0		0		0		0		0	0	0
延岡市		0		0		0		0		0		0	0	0
日南市		0		0		0		0		0		0	0	0
小林市	1	290		0		0		0		0		0	1	290
日向市		0		0		0		0		0		0	0	0
串間市		0		0		0		0		0		0	0	0
西都市		0		0		0		0		0		0	0	0
えびの市		0		0		0		0		0		0	0	0
三股町		0		0		0		0		0		0	0	0
高原町		0		0		0		0		0		0	0	0
国富町		0		0		0		0		0		0	0	0
綾町		0		0		0		0		0		0	0	0
高鍋町		0		0		0		0		0		0	0	0
新富町		0		0		0		0		0		0	0	0
西米良村		0		0		0		0		0		0	0	0
木城町		0		0		0		0		0		0	0	0
川南町		0		0		0		0		0		0	0	0
都農町		0		0		0		0		0		0	0	0
門川町		0		0		0		0		0		0	0	0
諸塚村		0		0		0		0		0		0	0	0
椎葉村		0		0		0		0		0		0	0	0
美郷町		0		0		0		0		0		0	0	0
高千穂町		0		0		0		0		0		0	0	0
日之影町		0		0		0		0		0		0	0	0
五ヶ瀬町		0		0		0		0		0		0	0	0
計	1	290	0	0	0	0	0	0	0	0	0	0	1	290

## 通信施設

区分 事業所名	電話部門						合計 被害額 (千円)
	電柱 (本)	SD ワイヤー (m)	市内 ケーブル (m)	引込線 (件)	屋内線 (件)	電話機 端末機 器 (個)	
宮崎				1			8.6
都城							0.0
延岡	1			1		9	145.4
日南							0.0
小林				2		4	26.0
日向						5	11.0
高鍋				9		13	97.4
計	1	0	0	13	0	31	288.4

## 電力施設

被害額(単位:千円)

市町村名	区分		一般電気										合計	
	電柱		配電設備		発電設備		送電設備		充電設備		その他		箇所	被害額
	箇所	被害額	箇所	被害額	箇所	被害額	箇所	被害額	箇所	被害額	箇所	被害額		
宮崎市													0	0
都城市													0	0
延岡市													0	0
日南市													0	0
小林市													0	0
日向市													0	0
串間市													0	0
西都市													0	0
えびの市													0	0
三股町													0	0
高原町													0	0
国富町													0	0
綾町													0	0
高鍋町													0	0
新富町													0	0
西米良村													0	0
木城町													0	0
川南町			2	431									2	431
都農町													0	0
門川町													0	0
諸塚村													0	0
椎葉村													0	0
美郷町													0	0
高千穂町			1	30									1	30
日之影町													0	0
五ヶ瀬町			1	9									1	9
計	0	0	4	470	0	0	0	0	0	0	0	0	4	470





## ウ 生産物被害

## 農産物・樹体

市町村名	水陸稲		穀類・いも・豆類		野菜		果樹	
	被害面積	被害額	被害面積	被害額	被害面積	被害額	被害面積	被害額
宮崎市								
都城市								
延岡市								
日南市								
小林市								
日向市								
串間市								
西都市								
えびの市								
三股町								
高原町								
国富町								
綾町								
高鍋町								
新富町								
西米良村								
木城町								
川南町								
都農町								
門川町								
諸塚村								
椎葉村								
美郷町								
高千穂町	3.51	3,907.3						
日之影町								
五ヶ瀬町	0.01	11.0						
計	3.52	3,918.3	0	0	0	0	0	0

(単位:ha、千円)

工芸作物		飼料用作物		花き		その他		樹体		合 計	
被害面積	被害額	被害面積	被害額	被害面積	被害額	被害面積	被害額	被害面積	被害額	被害面積	被害額
										0.00	0
										0.00	0
										0.00	0
										0.00	0
										0.00	0
										0.00	0
										0.00	0
										0.00	0
										0.00	0
										0.00	0
										0.00	0
										0.00	0
										0.00	0
										0.00	0
										0.00	0
										0.00	0
										0.00	0
										0.00	0
										0.00	0
										0.00	0
										0.00	0
										0.00	0
										0.00	0
										0.00	0
										0.00	0
										0.00	0
										0.00	0
										0.00	0
										0.00	0
										0.00	0
										0.00	0
										0.00	0
		0.32	126.5							3.83	4,034
										0.00	0
										0.01	11
0.00	0.0	0	127	0	0	0	0	0	0	3.84	4,045



## 14 平成 25 年 7 月から 8 月にかけての少雨・高温

### (1) 被害状況

- ア 被害概況
- イ 施設物被害
- ウ 生産物被害

## (1)被害概況(市町村別・区分別内訳)

## ア 被害概況

市町村	区分	施設物								
		公共土木施設	農地及び農業用施設	営農施設	林地及び林業用施設	水産施設	教育施設	商工施設	通信施設	電力施設
宮崎市										
都城市										
延岡市										
日南市										
小林市										
日向市										
串間市										
西都市										
えびの市										
三股町										
高原町										
国富町										
綾町										
高鍋町										
新富町										
西米良村										
木城町										
川南町										
都農町										
門川町										
諸塚村										
椎葉村										
美郷町										
高千穂町										
日之影町										
五ヶ瀬町										
(県内一円)										500
合計										500

※注1)市町村ごとで区分不能なものについては「(県内一円)」で計上した。

※注2)「鉄道施設」の被害については、災害期間内の復旧費等を計上した。

都市施設	衛生関係施設	その他の施設	小計	生産物				小計	合計
				農産物・樹体	畜産物	水産物	林産物		
				148,798	988			149,786	149,786
				208,238	11,415			219,653	219,653
				219	1,328			1,547	1,547
					1,410			1,410	1,410
				76,154	8,014			84,168	84,168
				3,348	5,060			8,408	8,408
				5,775	1,531			7,306	7,306
				40,320				40,320	40,320
				44,555	9			44,564	44,564
				18,144	775			18,919	18,919
				972	462			1,434	1,434
					466			466	466
					2,024			2,024	2,024
				360	6,995			7,355	7,355
				2,856	1,123			3,979	3,979
				713	502			1,215	1,215
				1,063				1,063	1,063
				3,597	31			3,628	3,628
			500						500
			500	555,112	42,133			597,245	597,745

## イ 施設物被害

## 鉄道施設

## (工務・電気設備)

市町村名 (路線名)	被害の要因	被害箇所・被害量	被害額(千円)
日南線	倒木	1	500
合 計		1	500

※災害期間内の復旧費等を計上した。





## ウ 生産物被害

## 農産物・樹体

市町村名	水陸稲		穀類・いも・豆類		野菜		果樹	
	被害面積	被害額	被害面積	被害額	被害面積	被害額	被害面積	被害額
宮崎市					61.60	82,823	65.00	65,975
都城市					329.50	208,238		
延岡市	0.30	219						
日南市								
小林市					98.60	76,154		
日向市							88.90	3,325
串間市								
西都市					2.90	5,625	0.50	150
えびの市					69.00	40,320		
三股町					76.50	44,555		
高原町					18.00	18,144		
国富町								
綾町					1.30	972		
高鍋町								
新富町								
西米良村								
木城町								
川南町							0.50	360
都農町							5.80	2,856
門川町							21.00	713
諸塚村					0.40	769		
椎葉村								
美郷町					0.75	2,700		
高千穂町								
日之影町								
五ヶ瀬町								
計	0.30	219	0	0	658.55	480,300	181.70	73,379

(単位:ha、千円)

工芸作物		飼料用作物		花き		その他		樹体		合 計	
被害面積	被害額	被害面積	被害額	被害面積	被害額	被害面積	被害額	被害面積	被害額	被害面積	被害額
										126.60	148,798
										329.50	208,238
										0.30	219
										0.00	0
										98.60	76,154
				0.02	23					88.92	3,348
										0.00	0
										3.40	5,775
										69.00	40,320
										76.50	44,555
										18.00	18,144
										0.00	0
										1.30	972
										0.00	0
										0.00	0
										0.00	0
										0.00	0
										0.50	360
										5.80	2,856
										21.00	713
				0.22	294					0.62	1,063
										0.00	0
				0.40	897					1.15	3,597
										0.00	0
										0.00	0
										0.00	0
0	0	0	0	0.63	1,214	0	0	0	0	841.18	555,112

## 畜産物

市町村名	区分	種別	被害量(頭・羽)	被害額(千円)
宮崎市		ブロイラー	2,230	988
都城市		ブロイラー	25,367	11,415
延岡市		肉用牛、ブロイラー	940	1,328
日南市		ブロイラー	2,764	1,410
小林市		ブロイラー、乳用牛	11,998	8,014
日向市		豚、ブロイラー	10,166	5,060
串間市				
西都市		乳用牛		1,531
えびの市				
三股町		ブロイラー	21	9
高原町		ブロイラー、乳用牛	504	775
国富町				
綾町		豚、ブロイラー	861	462
高鍋町		ブロイラー	1,051	466
新富町				
西米良村				
木城町		ブロイラー	4,568	2,024
川南町		ブロイラー、乳用牛	8,974	6,995
都農町		ブロイラー	2,536	1,123
門川町		ブロイラー	1,131	502
諸塚村				
椎葉村				
美郷町		ブロイラー	72	31
高千穂町				
日之影町				
五ヶ瀬町				
計			73,183	42,133

## 15 平成 25 年 8 月 30 日から 9 月 2 日にかけての秋雨前線による大雨

### (1) 気象状況

- ア 気象概況
- イ 降水量
- ウ 降水量分布図

### (2) 被害状況

- ア 被害概況
- イ 施設物被害

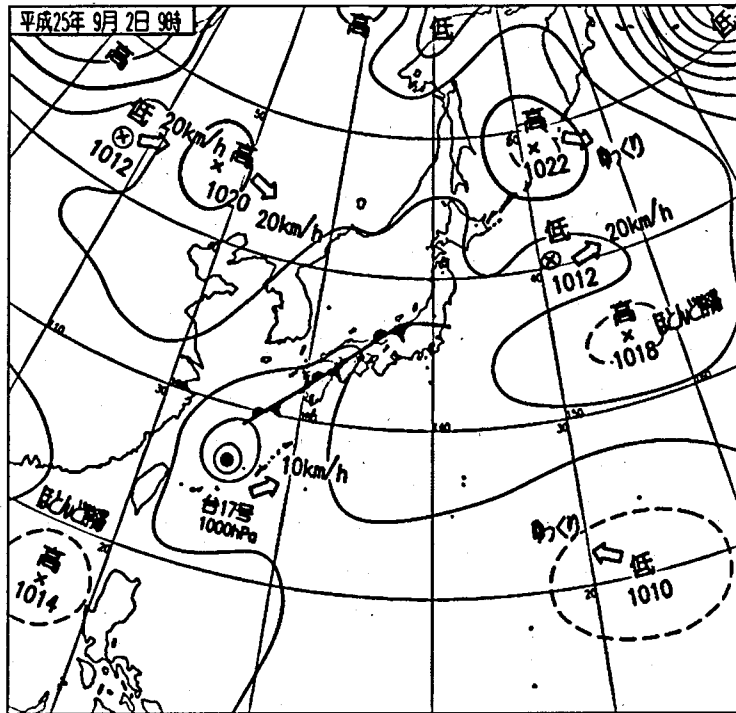
(1) 気象概況

ア. 気象概況 (8月30日から9月2日にかけての秋雨前線よる大雨)

8月30日、朝鮮半島南部付近にあった秋雨前線は、次第に南下し9月1日から2日にかけて九州中部から中国地方に停滞した。一方、東シナ海には台風第17号があって北東に進んでおり、この台風からの湿った暖かい空気の流れ込みにより、前線の活動が活発となった。

総降水量は、山沿いを中心に300mmを越す大雨となり、えびの市えびので445.0mmに達し、9月1日の日降水量が加久藤で195.0mmを観測した。

(地上天気図)



平成25年9月2日09時

イ. 降水量

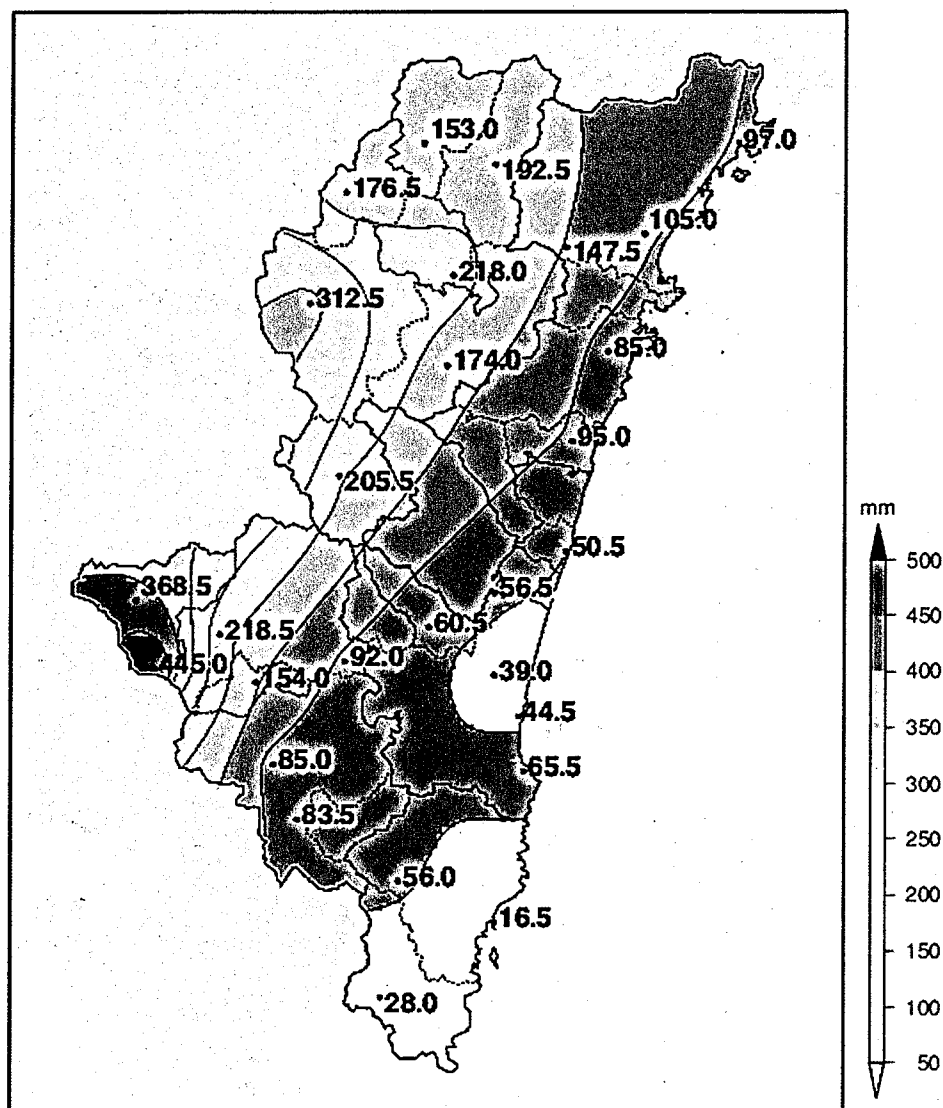
平成25年8月30日～9月2日

単位mm

観測所名	日降水量				合計	最大1時間降水量	
	8月30日	31日	9月1日	2日		降水量	時 分
延岡	2.5	6.0	58.0	38.5	105.0	28.0	1日05時43分
都城	0.0	19.0	34.0	30.5	83.5	18.0	2日08時02分
宮崎	0.0	1.0	6.0	32.0	39.0	13.0	2日08時03分
油津	—	3.0	10.0	3.5	16.5	6.0	1日05時39分
高千穂	0.0	18.5	85.0	49.5	153.0	22.0	1日04時38分
古江	0.5	5.5	49.0	42.0	97.0	27.5	1日06時10分
鞍岡	0.0	31.5	70.0	75.0	176.5	34.0	2日04時13分
日之影	0.0	25.5	88.5	78.5	192.5	34.5	2日05時27分
諸塚	1.0	59.0	84.0	74.0	218.0	28.5	31日12時32分
北方	0.0	15.0	88.5	44.0	147.5	43.0	1日05時38分
椎葉	16.5	63.0	141.5	91.5	312.5	35.5	1日04時58分
日向	0.0	5.5	43.5	36.0	85.0	16.5	1日21時20分
神門	0.0	40.5	82.0	51.5	174.0	23.5	1日04時36分
西米良	7.0	69.5	57.5	71.5	205.5	32.5	2日06時33分
都農	5.0	6.5	45.5	38.0	95.0	28.5	1日05時27分
高鍋	0.0	12.0	7.5	31.0	50.5	14.0	2日08時39分
加久藤	2.0	95.5	195.0	76.0	368.5	45.0	1日03時30分
西都	0.0	13.5	10.0	33.0	56.5	18.5	2日08時27分
えびの	36.0	134.5	166.0	108.5	445.0	47.5	2日06時00分
小林	9.0	78.5	65.0	66.0	218.5	20.5	2日05時56分
高原	11.5	27.0	62.0	53.5	154.0	30.0	2日06時49分
野尻	4.5	15.5	35.0	37.0	92.0	18.0	2日08時01分
国富	1.5	12.0	18.5	28.5	60.5	12.5	2日08時09分
山田	1.0	8.5	33.0	42.5	85.0	27.0	2日07時45分
青島	0.0	4.0	44.0	17.5	65.5	36.5	1日12時58分
赤江	0.0	2.5	21.5	20.5	44.5	19.5	1日12時47分
深瀬	0.0	12.5	24.0	19.5	56.0	19.0	1日12時02分
串間	2.0	11.0	2.0	13.0	28.0	7.0	2日09時27分

ウ. 降水量分布図

平成25年8月30日～9月2日までの総降水量 (mm)







## (2)被害概況(市町村別・区分別内訳)

## ア 被害概況

市町村	施 設 物									
	公共土木施設	農地及び農業用施設	営農施設	林地及び林業用施設	水産施設	教育施設	商工施設	通信施設	電力施設	鉄道施設
宮崎市										
都城市						126			379	
延岡市										
日南市										
小林市										
日向市										
串間市										
西都市						398				
えびの市										
三股町										
高原町										
国富町										
綾町										
高鍋町										
新富町										
西米良村				3,743						
木城町										
川南町										
都農町										
門川町										
諸塚村	12,257			1,659						
椎葉村				3,927						
美郷町										
高千穂町										
日之影町									25	
五ヶ瀬町										
(県内一円)								216		
合計	12,257			9,329		524		216	404	

※注)市町村ごとで区分不能なものについては「(県内一円)」で計上した。

都市施設	衛生関係施設	その他の施設	生産物					合計
			小計	農産物・樹体	畜産物	水産物	林産物	
			505					505
			398					398
			3,743					3,743
			13,916					13,916
			3,927					3,927
			25					25
			216					216
			22,730					22,730

## イ 施設物被害

## 公共土木施設

被害区分	県工事分																	
	河川		海岸		砂防		地すべり		急傾斜		道路		橋梁		港湾		小計	
市町村名	箇所	被害額	箇所	被害額	箇所	被害額	箇所	被害額	箇所	被害額	箇所	被害額	箇所	被害額	箇所	被害額	箇所	被害額
宮崎市																	0	0
都城市																	0	0
延岡市																	0	0
日南市																	0	0
小林市																	0	0
日向市																	0	0
串間市																	0	0
西都市																	0	0
えびの市																	0	0
三股町																	0	0
高原町																	0	0
国富町																	0	0
綾町																	0	0
高鍋町																	0	0
新富町																	0	0
西米良村																	0	0
木城町																	0	0
川南町																	0	0
都農町																	0	0
門川町																	0	0
諸塚村																	0	0
椎葉村																	0	0
美郷町																	0	0
高千穂町																	0	0
日之影町																	0	0
五ヶ瀬町																	0	0
計	0	0	0	0	0	0			0	0	0	0				0	0	0



## 林地及び林業用施設

被害額(単位:千円)

市町村名	林道		治山				林産施設		特用林産施設						合計		
	路面		林地		施設		製材工場		ビニルハウス		人工ほだ場		その他				
	箇所	被害額	箇所	被害額	箇所	被害額	箇所	被害額	箇所	被害額	箇所	被害額	箇所	被害額	箇所	被害額	
宮崎市																0	0
都城市																0	0
延岡市																0	0
日南市																0	0
小林市																0	0
日向市																0	0
串間市																0	0
西都市																0	0
えびの市																0	0
三股町																0	0
高原町																0	0
国富町																0	0
綾町																0	0
高鍋町																0	0
新富町																0	0
西米良村	1	3,743														1	3,743
木城町																0	0
川南町																0	0
都農町																0	0
門川町																0	0
諸塚村	1	1,659														1	1,659
椎葉村	2	3,927														2	3,927
美郷町																0	0
高千穂町																0	0
日之影町																0	0
五ヶ瀬町																0	0
計	4	9,329	0	0	0	0	0	0	0	0	0	0	0	0	0	4	9,329

## 教育施設(公立)

市町村名	区分		公立学校								合計	
	小学校		中学校		高等学校		特別支援学校		その他		箇所	被害額
	箇所	被害額	箇所	被害額	箇所	被害額	箇所	被害額	箇所	被害額		
宮崎市		0		0		0		0		0	0	0
都城市		0		0		0	1	126		0	1	126
延岡市		0		0		0		0		0	0	0
日南市		0		0		0		0		0	0	0
小林市		0		0		0		0		0	0	0
日向市		0		0		0		0		0	0	0
串間市		0		0		0		0		0	0	0
西都市		0		0	1	398		0		0	1	398
えびの市		0		0		0		0		0	0	0
三股町		0		0		0		0		0	0	0
高原町		0		0		0		0		0	0	0
国富町		0		0		0		0		0	0	0
綾町		0		0		0		0		0	0	0
高鍋町		0		0		0		0		0	0	0
新富町		0		0		0		0		0	0	0
西米良村		0		0		0		0		0	0	0
木城町		0		0		0		0		0	0	0
川南町		0		0		0		0		0	0	0
都農町		0		0		0		0		0	0	0
門川町		0		0		0		0		0	0	0
諸塚村		0		0		0		0		0	0	0
椎葉村		0		0		0		0		0	0	0
美郷町		0		0		0		0		0	0	0
高千穂町		0		0		0		0		0	0	0
日之影町		0		0		0		0		0	0	0
五ヶ瀬町		0		0		0		0		0	0	0
計	0	0	0	0	1	398	1	126	0	0	2	524

## 通信施設

区分 事業所名	電話部門						合計 被害額 (千円)
	電柱 (本)	SD ワイヤー (m)	市内 ケーブル (m)	引込線 (件)	屋内線 (件)	電話機 端末機 器 (個)	
宮崎						3	6.6
都城				1	1	13	41.5
延岡				1		10	30.6
日南						4	8.8
小林				3	3	15	71.7
日向					1	5	15.3
高鍋				1		15	41.6
計	0	0	0	6	5	65	216.1

## 電力施設

被害額(単位:千円)

区分 市町村名	一般電気												合計	
	電柱		配電設備		発電設備		送電設備		充電設備		その他		箇所	被害額
	箇所	被害額	箇所	被害額	箇所	被害額	箇所	被害額	箇所	被害額	箇所	被害額		
宮崎市													0	0
都城市			2	379									2	379
延岡市													0	0
日南市													0	0
小林市													0	0
日向市													0	0
串間市													0	0
西都市													0	0
えびの市													0	0
三股町													0	0
高原町													0	0
国富町													0	0
綾町													0	0
高鍋町													0	0
新富町													0	0
西米良村													0	0
木城町													0	0
川南町													0	0
都農町													0	0
門川町													0	0
諸塚村													0	0
椎葉村													0	0
美郷町													0	0
高千穂町													0	0
日之影町			1	25									1	25
五ヶ瀬町													0	0
計	0	0	3	404	0	0	0	0	0	0	0	0	3	404





## 16 平成 25 年 8 月 31 日の落雷

### (1) 被害状況

- ア 被害概況
- イ 施設物被害

## (1)被害概況(市町村別・区分別内訳)

## ア 被害概況

市町村	施 設 物									
	公共土木施設	農地及び農業用施設	営農施設	林地及び林業用施設	水産施設	教育施設	商工施設	通信施設	電力施設	鉄道施設
宮崎市										
都城市										
延岡市										
日南市										
小林市										
日向市										
串間市										
西都市										
えびの市						788				
三股町										
高原町										
国富町										
綾町										
高鍋町										
新富町										
西米良村										
木城町										
川南町										
都農町										
門川町										
諸塚村										
椎葉村										
美郷町										
高千穂町										
日之影町										
五ヶ瀬町										
(県内一円)										
合計						788				

※注)市町村ごとで区分不能なものについては「(県内一円)」で計上した。

都市施設	衛生関係施設	その他の施設	生産物					合計
			小計	農産物・樹体	畜産物	水産物	林産物	
		9,216	9,216					9,216
			788					788
		9,216	10,004					10,004

## イ 施設物被害

教育施設(私立)

被害額(単位:千円)

区分 市町村名	私立学校												合計	
	幼稚園		小学校		中学校		高等学校		特殊学校		その他			
	箇所	被害額	箇所	被害額	箇所	被害額	箇所	被害額	箇所	被害額	箇所	被害額	箇所	被害額
宮崎市		0		0		0		0		0		0	0	0
都城市		0		0		0		0		0		0	0	0
延岡市		0		0		0		0		0		0	0	0
日南市		0		0		0		0		0		0	0	0
小林市		0		0		0		0		0		0	0	0
日向市		0		0		0		0		0		0	0	0
串間市		0		0		0		0		0		0	0	0
西都市		0		0		0		0		0		0	0	0
えびの市	1	788		0		0		0		0		0	1	788
三股町		0		0		0		0		0		0	0	0
高原町		0		0		0		0		0		0	0	0
国富町		0		0		0		0		0		0	0	0
綾町		0		0		0		0		0		0	0	0
高鍋町		0		0		0		0		0		0	0	0
新富町		0		0		0		0		0		0	0	0
西米良村		0		0		0		0		0		0	0	0
木城町		0		0		0		0		0		0	0	0
川南町		0		0		0		0		0		0	0	0
都農町		0		0		0		0		0		0	0	0
門川町		0		0		0		0		0		0	0	0
諸塚村		0		0		0		0		0		0	0	0
権葉村		0		0		0		0		0		0	0	0
美郷町		0		0		0		0		0		0	0	0
高千穂町		0		0		0		0		0		0	0	0
日之影町		0		0		0		0		0		0	0	0
五ヶ瀬町		0		0		0		0		0		0	0	0
計	1	788	0	0	0	0	0	0	0	0	0	0	1	788

その他の施設  
(一般廃棄物処理施設(含 し尿処理施設))

市町村名	被害施設名称等	被害箇所・被害量	被害額(千円)
西都市	西都児湯クリーンセンター	21	9,216
合 計		21	9,216



## 17 平成 25 年 9 月 2 日の落雷

### (1) 被害状況

- ア 被害概況
- イ 施設物被害



(1)被害概況(市町村別・区分別内訳)  
ア 被害概況

市町村	施 設 物									
	公共土木施設	農地及び農業用施設	営農施設	林地及び林業用施設	水産施設	教育施設	商工施設	通信施設	電力施設	鉄道施設
宮崎市										
都城市										
延岡市										
日南市										
小林市										
日向市										
串間市										
西都市						52				
えびの市										
三股町										
高原町										
国富町										
綾町										
高鍋町										
新富町										
西米良村										
木城町										
川南町										
都農町										
門川町										
諸塚村										
椎葉村										
美郷町										
高千穂町										
日之影町										
五ヶ瀬町										
(県内一円)										
合計						52				

※注)市町村ごとに区分不能なものについては「(県内一円)」で計上した。



## イ 施設物被害

教育施設(私立)

被害額(単位:千円)

区分 市町村名	私立学校												合計	
	幼稚園		小学校		中学校		高等学校		特殊学校		その他			
	箇所	被害額	箇所	被害額	箇所	被害額	箇所	被害額	箇所	被害額	箇所	被害額	箇所	被害額
宮崎市		0		0		0		0		0		0	0	0
都城市		0		0		0		0		0		0	0	0
延岡市		0		0		0		0		0		0	0	0
日南市		0		0		0		0		0		0	0	0
小林市		0		0		0		0		0		0	0	0
日向市		0		0		0		0		0		0	0	0
串間市		0		0		0		0		0		0	0	0
西都市	1	52		0		0		0		0		0	1	52
えびの市		0		0		0		0		0		0	0	0
三股町		0		0		0		0		0		0	0	0
高原町		0		0		0		0		0		0	0	0
国富町		0		0		0		0		0		0	0	0
綾町		0		0		0		0		0		0	0	0
高鍋町		0		0		0		0		0		0	0	0
新富町		0		0		0		0		0		0	0	0
西米良村		0		0		0		0		0		0	0	0
木城町		0		0		0		0		0		0	0	0
川南町		0		0		0		0		0		0	0	0
都農町		0		0		0		0		0		0	0	0
門川町		0		0		0		0		0		0	0	0
諸塚村		0		0		0		0		0		0	0	0
椎葉村		0		0		0		0		0		0	0	0
美郷町		0		0		0		0		0		0	0	0
高千穂町		0		0		0		0		0		0	0	0
日之影町		0		0		0		0		0		0	0	0
五ヶ瀬町		0		0		0		0		0		0	0	0
計	1	52	0	0	0	0	0	0	0	0	0	0	1	52

その他の施設  
 (県有施設)

市町村名	被害施設名称等	被害箇所・被害量	被害額(千円)
都城市	みやざき学園	1	510
合計		1	510



## 18 平成 25 年 9 月 3 日から 4 日にかけての台風 17 号

### (1) 気象状況

- ア 気象概況
- イ 降水量
- ウ 降水量分布図

### (2) 被害状況

- ア 被害概況
- イ 施設物被害
- ウ 生産物被害

## (1) 気象概況

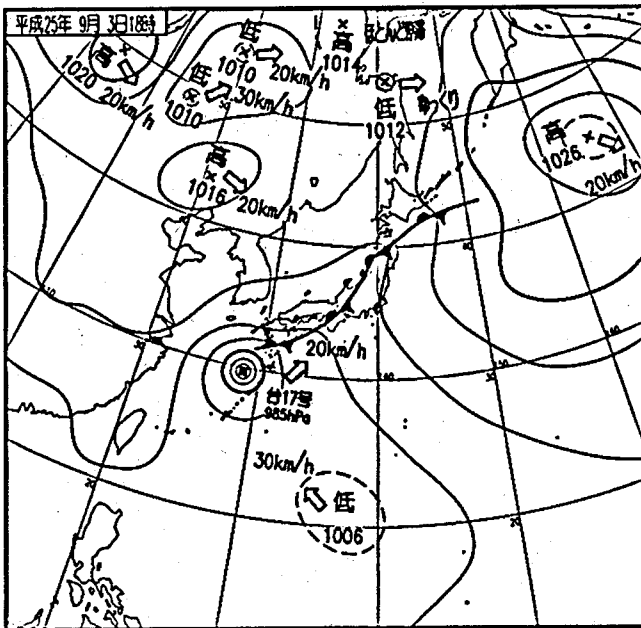
### ア. 気象概況 (9月3日から4日にかけての台風第17号)

#### 台風第17号

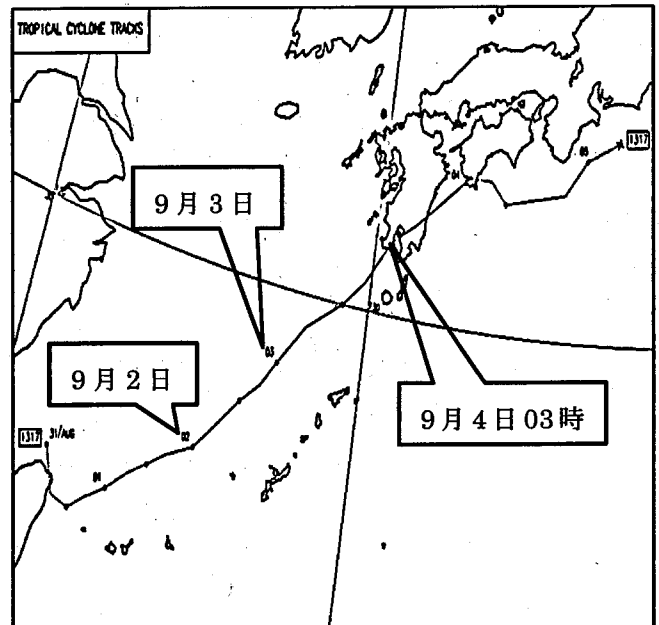
8月31日09時に台湾の北の海上で発生した熱帯低気圧は、南東に進んだ後、9月2日03時に先島諸島の北の海上で台風第17号となった。台風第17号は3日09時に奄美群島の西の海上で勢力が最大となった。4日03時頃には、鹿児島県指宿市付近に上陸し、宮崎県南部を通過して日向灘に抜けた後、4日09時に四国の南西部で温帯低気圧に変わった。

総降水量は南部山沿いで200mmを超える大雨となり、最大1時間降水量が、赤江で96.0mm、青島で95.5mmの猛烈な雨を観測し、それぞれ観測史上1位の値を更新した。

(地上天気図・台風経路図)



平成25年9月3日09時



台風第17号経路図

イ. 降水量

平成25年9月3日～4日

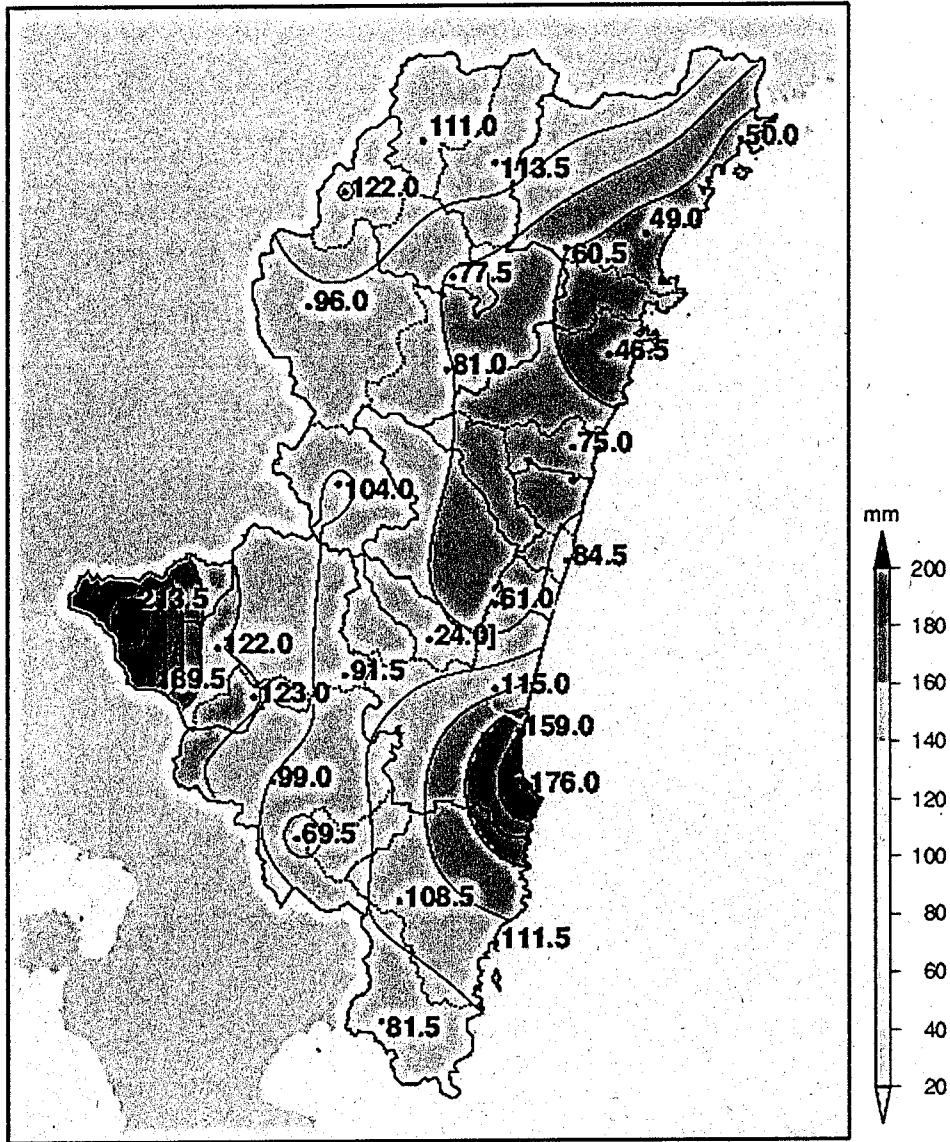
単位mm

観測所名	日降水量		合計	最大1時間降水量	
	3日	4日		降水量	時 分
延岡	21.5	27.5	49.0	18.5	4日04時12分
都城	16.5	53.0	69.5	38.0	4日01時45分
宮崎	12.5	102.5	115.0	68.5	4日02時58分
油津	27.5	84.0	111.5	70.5	4日02時16分
高千穂	53.0	58.0	111.0	22.0	4日03時39分
古江	24.0	26.0	50.0	15.5	4日04時43分
鞍岡	37.0	85.0	122.0	20.0	4日07時15分
日之影	85.0	28.5	113.5	45.0	3日08時12分
諸塚	25.5	52.0	77.5	22.0	4日03時26分
北方	22.0	38.5	60.5	26.5	4日03時49分
椎葉	34.5	61.5	96.0	14.5	4日06時49分
日向	11.5	35.0	46.5	25.0	4日03時45分
神門	21.5	59.5	81.0	22.5	4日02時58分
西米良	48.0	56.0	104.0	17.5	4日02時33分
都農	18.0	57.0	75.0	43.5	4日03時29分
高鍋	15.0	69.5	84.5	49.5	4日03時20分
加久藤	47.0	166.5	213.5	66.5	4日05時23分
西都	7.5	53.5	61.0	32.0	4日03時12分
えびの	61.5	128.0	189.5	37.5	4日04時41分
小林	33.0	89.0	122.0	25.5	4日04時24分
高原	24.0	99.0	123.0	43.0	4日04時19分
野尻	21.5	70.0	91.5	32.5	4日02時16分
国富	20.5	3.5	24.0	9.5	3日16時31分
山田	24.5	74.5	99.0	35.5	4日01時45分
青島	37.5	138.5	176.0	95.5	4日02時48分
赤江	17.0	142.0	159.0	96.0	4日02時53分
深瀬	10.5	98.0	108.5	75.5	4日01時53分
串間	31.5	50.0	81.5	44.0	4日01時19分



ウ. 降水量分布図

平成25年9月3日～4日までの総降水量 (mm)





## (2)被害概況(市町村別・区分別内訳)

9.3~9.4台風17号

## ア 被害概況

区分 市町村	施 設 物									
	公共土木施設	農地及び農業用施設	営農施設	林地及び林業用施設	水産施設	教育施設	商工施設	通信施設	電力施設	鉄道施設
宮崎市	6,303	3,976				770				
都城市		2,997								
延岡市					300					
日南市										
小林市	8,578	3,105								
日向市										
串間市	4,169				400	384				
西都市										
えびの市	31,347	17,838								
三股町										
高原町										
国富町		2,965								
綾町										
高鍋町										
新富町										
西米良村										
木城町										
川南町										
都農町										
門川町										
諸塚村										
椎葉村	26,395									
美郷町	79,995	6,215								
高千穂町	2,928		38							
日之影町		2,829	22							
五ヶ瀬町	22,253	3,156								
(県内一円)								391		6,840
合計	181,968	43,081	60		700	1,154		391		6,840

※注1)市町村ごとで区分不能なものについては「(県内一円)」で計上した。

※注2)「鉄道施設」の被害については、災害期間内の復旧費等を計上した。

都市施設	衛生関係施設	その他の施設	小計	生産物				小計	合計
				農産物・樹体	畜産物	水産物	林産物		
			11,049						11,049
			2,997						2,997
			300						300
			11,683						11,683
			4,953						4,953
			49,185	458				458	49,643
			2,965						2,965
			26,395						26,395
			86,210						86,210
			2,966	642				642	3,608
			2,851						2,851
			25,409						25,409
			7,231						7,231
			234,193	1,100				1,100	235,294

イ 施設物被害

公共土木施設

		県工事分																
被害区分	河川		海岸		砂防		地すべり		急傾斜		道路		橋梁		港湾		小計	
市町村名	箇所	被害額	箇所	被害額	箇所	被害額	箇所	被害額	箇所	被害額	箇所	被害額	箇所	被害額	箇所	被害額	箇所	被害額
宮崎市																	0	0
都城市																	0	0
延岡市																	0	0
日南市																	0	0
小林市																	0	0
日向市																	0	0
串間市	1	2,686															1	2,686
西都市																	0	0
えびの市	2	4,804															2	4,804
三股町																	0	0
高原町																	0	0
国富町																	0	0
綾町																	0	0
高鍋町																	0	0
新富町																	0	0
西米良村																	0	0
木城町																	0	0
川南町																	0	0
都農町																	0	0
門川町																	0	0
諸塚村																	0	0
椎葉村																	0	0
美郷町																	0	0
高千穂町	1	2,928															1	2,928
日之影町																	0	0
五ヶ瀬町																	0	0
計	4	10,418	0	0	0	0			0	0	0	0			0	0	4	10,418

被害額(単位:千円)

市町村工事分																合計	
河川		海岸		砂防		地すべり		急傾斜		道路		橋梁		港湾		小計	
箇所	被害額	箇所	被害額	箇所	被害額	箇所	被害額	箇所	被害額	箇所	被害額	箇所	被害額	箇所	被害額	箇所	被害額
										3	6,303					3	6,303
																0	0
																0	0
																0	0
1	6,949									1	1,629					2	8,578
																0	0
1	1,483															1	1,483
																0	0
2	12,814									2	13,729					4	26,543
																0	0
																0	0
																0	0
																0	0
																0	0
																0	0
																0	0
																0	0
																0	0
																0	0
										9	26,395					9	26,395
										2	79,995					2	79,995
																0	0
																0	0
																0	0
4	19,784									1	2,469					5	22,253
8	41,030	0	0	0	0			0	0	18	130,520	0	0	0	0	26	171,550
																30	181,968

## 農地及び農業用施設

市町村名	農 田		畑		小 計		ため池		頭首工		水 路	
	箇所	被害額	箇所	被害額	箇所	被害額	箇所	被害額	箇所	被害額	箇所	被害額
	区分											
宮崎市					0	0					1	1,170
都城市	1	985	1	494	2	1,479					1	1,518
延岡市					0	0						
日南市					0	0						
小林市	1	524			1	524					1	664
日向市					0	0						
串間市					0	0						
西都市					0	0						
えびの市	10	10,761			10	10,761					3	3,917
三股町					0	0						
高原町					0	0						
国富町	1	1,868			1	1,868					1	1,097
綾町					0	0						
高鍋町					0	0						
新富町					0	0						
西米良村					0	0						
木城町					0	0						
川南町					0	0						
都農町					0	0						
門川町					0	0						
諸塚村					0	0						
椎葉村					0	0						
美郷町	7	5,175			7	5,175					1	1,040
高千穂町					0	0						
日之影町	3	2,829			3	2,829						
五ヶ瀬町					0	0					1	1,316
計	23	22,142	1	494	24	22,636	0	0	0	0	9	10,722

被害額(単位:千円)

農 業 用 施 設										その他		合計	
道 路		橋 梁		農地保全		揚水機		小 計		箇所	被害額	箇所	被害額
箇所	被害額	箇所	被害額	箇所	被害額	箇所	被害額	箇所	被害額				
2	2,806							3	3,976			3	3,976
								1	1,518			3	2,997
								0	0			0	0
								0	0			0	0
2	1,917							3	2,581			4	3,105
								0	0			0	0
								0	0			0	0
								0	0			0	0
3	3,160							6	7,077			16	17,838
								0	0			0	0
								0	0			0	0
								1	1,097			2	2,965
								0	0			0	0
								0	0			0	0
								0	0			0	0
								0	0			0	0
								0	0			0	0
								0	0			0	0
								0	0			0	0
								0	0			0	0
								0	0			0	0
								0	0			0	0
								0	0			0	0
								1	1,040			8	6,215
								0	0			0	0
								0	0			3	2,829
2	1,840							3	3,156			3	3,156
9	9,723	0	0	0	0	0	0	18	20,445			42	43,081



## 営農施設

被害額(単位:千円)

市町村名	園芸用施設		畜舎		その他		合計	
	箇所	被害額	箇所	被害額	箇所	被害額	箇所	被害額
宮崎市							0	0
都城市							0	0
延岡市							0	0
日南市							0	0
小林市							0	0
日向市							0	0
串間市							0	0
西都市							0	0
えびの市							0	0
三股町							0	0
高原町							0	0
国富町							0	0
綾町							0	0
高鍋町							0	0
新富町							0	0
西米良村							0	0
木城町							0	0
川南町							0	0
都農町							0	0
門川町							0	0
諸塚村							0	0
椎葉村							0	0
美郷町							0	0
高千穂町	2	38					2	38
日之影町	1	22					1	22
五ヶ瀬町							0	0
計	3	60	0	0	0	0	3	60



## 水産施設

市町村名	漁船		漁具		漁港		海岸		消破堤・浮消波	
	動力船		小型定置網等		箇所	被害額	箇所	被害額	箇所	被害額
	箇所	被害額	箇所	被害額						
宮崎市										
都城市										
延岡市	1	300								
日南市										
小林市										
日向市										
串間市	2	400								
西都市										
えびの市										
三股町										
高原町										
国富町										
綾町										
高鍋町										
新富町										
西米良村										
木城町										
川南町										
都農町										
門川町										
諸塚村										
権葉村										
美郷町										
高千穂町										
日之影町										
五ヶ瀬町										
計	3	700	0	0	0	0	0	0	0	0

被害額(単位:千円)

水産施設								合計	
漁業用施設		共同利用施設		非共同利用施設		養殖施設			
箇所	被害額	箇所	被害額	箇所	被害額	箇所	被害額	箇所	被害額
								0	0
								0	0
								1	300
								0	0
								0	0
								0	0
								2	400
								0	0
								0	0
								0	0
								0	0
								0	0
								0	0
								0	0
								0	0
								0	0
								0	0
								0	0
								0	0
								0	0
								0	0
								0	0
								0	0
								0	0
								0	0
0	0	0	0	0	0	0	0	3	700

## 教育施設(公立)

市町村名	区分		公立学校								合計	
	小学校		中学校		高等学校		特別支援学校		その他		箇所	被害額
	箇所	被害額	箇所	被害額	箇所	被害額	箇所	被害額	箇所	被害額		
宮崎市		0		0	1	770		0		0	1	770
都城市		0		0		0		0		0	0	0
延岡市		0		0		0		0		0	0	0
日南市		0		0		0		0		0	0	0
小林市		0		0		0		0		0	0	0
日向市		0		0		0		0		0	0	0
串間市		0		0	1	384		0		0	1	384
西都市		0		0		0		0		0	0	0
えびの市		0		0		0		0		0	0	0
三股町		0		0		0		0		0	0	0
高原町		0		0		0		0		0	0	0
国富町		0		0		0		0		0	0	0
綾町		0		0		0		0		0	0	0
高鍋町		0		0		0		0		0	0	0
新富町		0		0		0		0		0	0	0
西米良村		0		0		0		0		0	0	0
木城町		0		0		0		0		0	0	0
川南町		0		0		0		0		0	0	0
都農町		0		0		0		0		0	0	0
門川町		0		0		0		0		0	0	0
諸塚村		0		0		0		0		0	0	0
椎葉村		0		0		0		0		0	0	0
美郷町		0		0		0		0		0	0	0
高千穂町		0		0		0		0		0	0	0
日之影町		0		0		0		0		0	0	0
五ヶ瀬町		0		0		0		0		0	0	0
計	0	0	0	0	2	1,154	0	0	0	0	2	1,154

## 通信施設

区分 事業所名	電話部門						合計 被害額 (千円)
	電柱 (本)	SD ワイヤー (m)	市内 ケーブル (m)	引込線 (件)	屋内線 (件)	電話機 端末機 器 (個)	
宮崎				1		5	11.0
都城				8		6	79.8
延岡				1		3	15.2
日南				2		4	26.0
小林				17		17	159.2
日向				3	1	2	34.5
高鍋				6		7	64.8
計	0	0	0	38	1	44	390.5

## 鉄道施設

### (工務・電気設備)

市町村名 (路線名)	被害の要因	被害箇所・被害量	被害額(千円)
日豊線	切取崩壊・土砂流入他	3	6,840
合 計		3	6,840

※災害期間内の復旧費等を計上した。

## その他の施設 (高齢者福祉施設・老人保健施設)

市町村名	被害施設名称等	被害箇所・被害量	被害額(千円)
串間市	介護老人保健施設 長寿の里	1	
串間市	グループホーム長寿	1	
	※両施設ともに、一部床上浸水があったが、特に大きな被害等はなかったため、被害額はなし。		
合 計		2	0



## 農産物・樹体

市町村名	水陸稲		穀類・いも・豆類		野菜		果樹	
	被害面積	被害額	被害面積	被害額	被害面積	被害額	被害面積	被害額
宮崎市								
都城市								
延岡市								
日南市								
小林市								
日向市								
串間市								
西都市								
えびの市	0.06	89.1			0.82	369.0		
三股町								
高原町								
国富町								
綾町								
高鍋町								
新富町								
西米良村								
木城町								
川南町								
都農町								
門川町								
諸塚村								
椎葉村								
美郷町								
高千穂町					1.00	642.4		
日之影町								
五ヶ瀬町								
計	0.06	89.1	0	0	1.82	1,011.4	0	0

(単位:ha、千円)

工芸作物		飼料用作物		花き		その他		樹体		合計	
被害面積	被害額	被害面積	被害額	被害面積	被害額	被害面積	被害額	被害面積	被害額	被害面積	被害額
										0.00	0
										0.00	0
										0.00	0
										0.00	0
										0.00	0
										0.00	0
										0.00	0
										0.00	0
										0.00	0
										0.88	458
										0.00	0
										0.00	0
										0.00	0
										0.00	0
										0.00	0
										0.00	0
										0.00	0
										0.00	0
										0.00	0
										0.00	0
										0.00	0
										0.00	0
										0.00	0
										0.00	0
										0.00	0
										0.00	0
										0.00	0
										0.00	0
										1.00	642
										0.00	0
										0.00	0
0	0	0	0	0	0	0	0	0	0	1.88	1,100



## 19 平成 25 年 9 月 13 日から 16 日にかけての台風 18 号

### (1) 気象状況

- ア 気象概況
- イ 最大風速、最大瞬間風速
- ウ 最大風速分布図

### (2) 被害状況

- ア 被害概況
- イ 施設物被害
- ウ 生産物被害

## (1) 気象概況

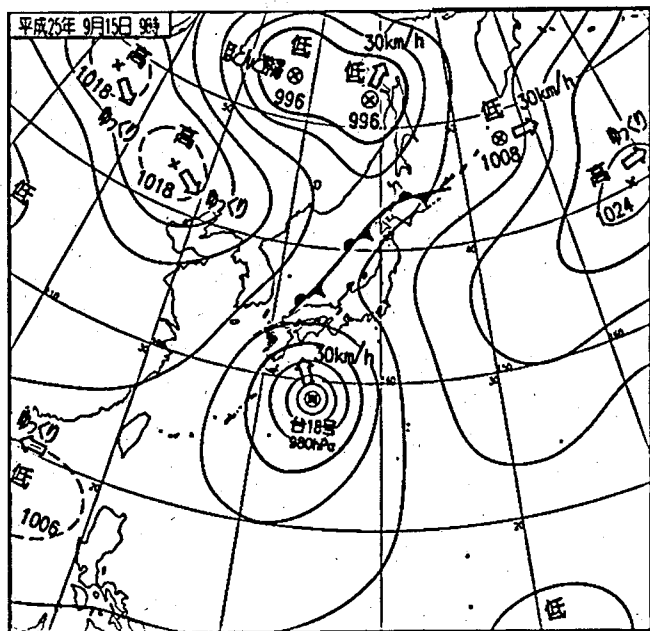
### ア. 気象概況 (9月13日から16日にかけての台風第18号)

#### 台風第18号

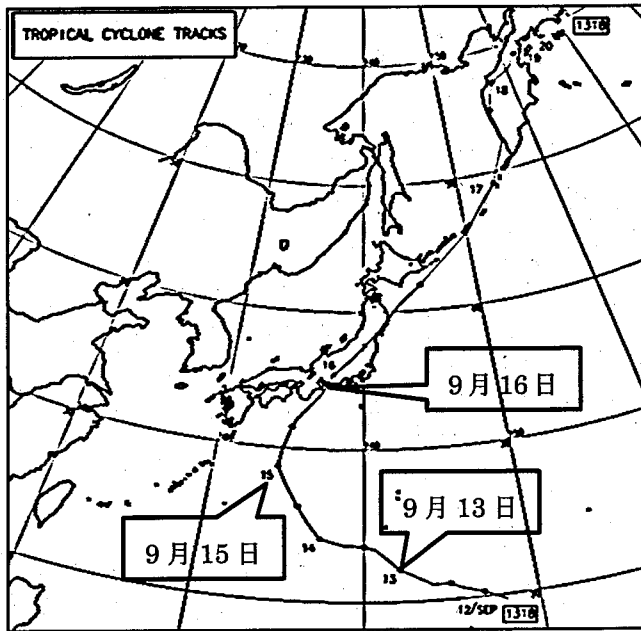
9月12日03時にマリアナ諸島の東の海上で発生した熱帯低気圧は、北西に進んだ後、13日09時に父島の南の海上で台風第18号となった。台風は進路を徐々に北北東に変え、15日21時に四国の南の海上で勢力が最大となった。その後16日08時前に愛知県豊橋市付近に上陸した後、北東に進み、同日21時に北海道の南東の海上で温帯低気圧に変わった。

この台風により、古江で北北東の風、最大風速14.5m/s、延岡で北の風、最大風速11.5m/sを観測した。

#### (地上天気図・台風経路図)



平成25年9月15日09時



台風第18号経路図

イ. 最大風速、瞬間最大風速

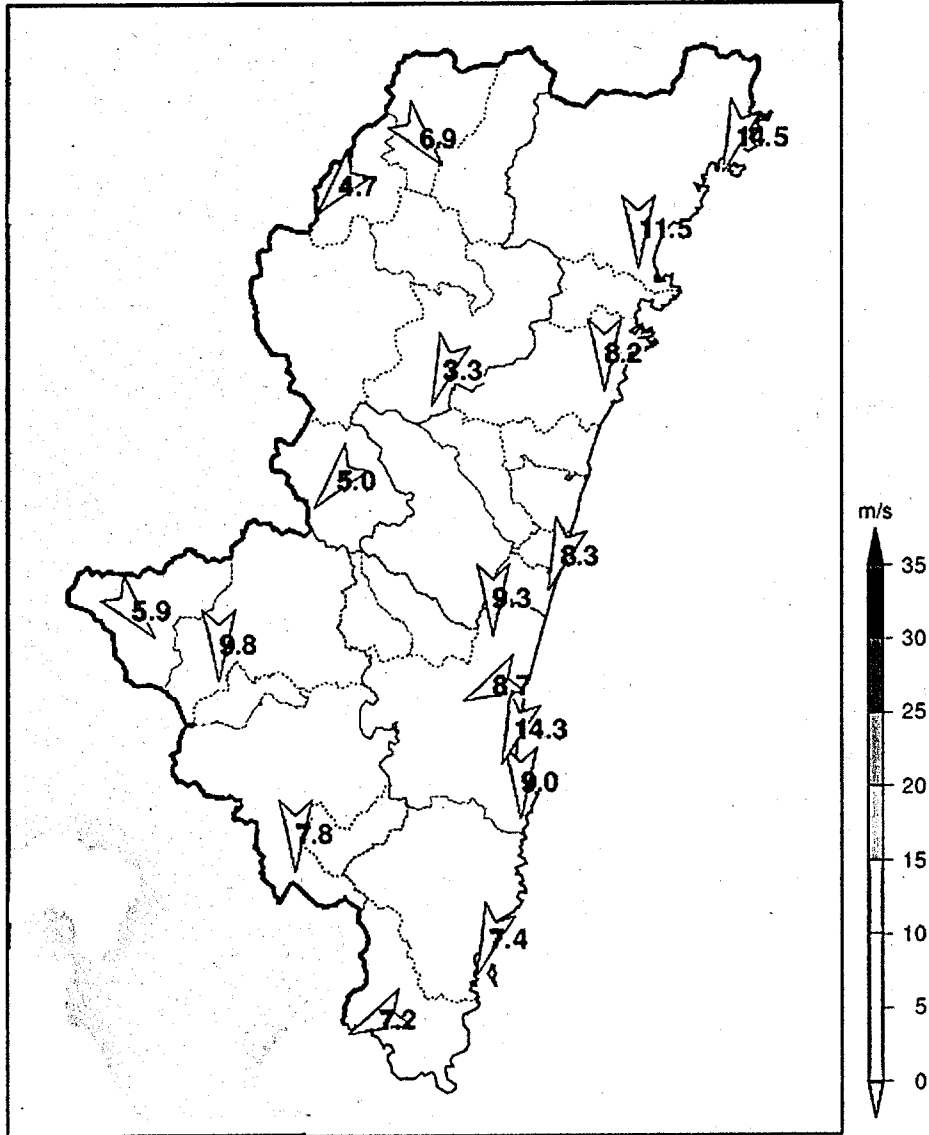
平成25年9月13日～16日

単位m/s

観測所名	最大風速(m/s)			最大瞬間風速(m/s)		
	風速	風向	起時	風速	風向	起時
延岡	11.5	北	16日10時27分	20.6	北西	15日23時44分
都城	7.8	北	15日15時39分	14.1	北	15日17時07分
宮崎	8.7	東北東	16日16時27分	14.8	北北東	15日09時17分
油津	7.4	北北東	15日09時58分	15.5	北東	15日04時36分
高千穂	6.9	北西	16日11時54分	16.0	北西	15日18時39分
古江	14.5	北北東	15日16時29分	27.5	北東	15日15時31分
鞍岡	4.7	北東	15日14時17分	10.8	北東	15日17時52分
日向	8.2	北	15日18時46分	19.1	北北西	15日18時42分
神門	3.3	北北東	15日23時01分	12.0	北北東	15日12時49分
西米良	5.0	北東	16日11時14分	11.1	北東	16日11時17分
高鍋	8.3	北北東	15日11時31分	17.2	北東	15日11時30分
加久藤	5.9	北西	15日23時06分	13.7	北西	15日14時18分
西都	9.3	北	15日14時20分	15.0	北	15日14時15分
小林	9.8	北	15日12時51分	19.2	西北西	16日02時11分
青島	9.0	北	15日18時05分	16.6	北	15日18時29分
赤江	14.3	北北東	15日10時06分	19.0	北北東	15日10時02分
串間	7.2	東北東	14日15時17分	15.2	北東	15日12時15分

ウ. 最大風速分布図

平成25年9月13日～16日までの最大風速 (m/s)







## (2)被害概況(市町村別・区分別内訳)

## ア 被害概況

区分 市町村	施 設 物									
	公共土木施設	農地及び農業用施設	営農施設	林地及び林業用施設	水産施設	教育施設	商工施設	通信施設	電力施設	鉄道施設
宮崎市						500				
都城市										
延岡市			602		500	1,620				
日南市			97							
小林市										
日向市			18		1,500					
串間市										
西都市										
えびの市										
三股町										
高原町										
国富町										
綾町										
高鍋町										
新富町										
西米良村										
木城町										
川南町										
都農町										
門川町										
諸塚村										
椎葉村									344	
美郷町										
高千穂町			380							
日之影町			51							
五ヶ瀬町										
(県内一円)								24		
合計			1,148		2,000	2,120		24	344	

※注)市町村ごとに区分不能なものについては「(県内一円)」で計上した。

都市施設	衛生関係施設	その他の施設	生産物					合計
			小計	農産物・樹体	畜産物	水産物	林産物	
			500					500
			2,722	173			173	2,895
			97					97
			1,518					1,518
			344					344
			380					380
			51	206			206	257
			24					24
			5,636	379			379	6,015

## イ 施設物被害

## 営農施設

被害額(単位:千円)

市町村名	区分	園芸用施設		畜舎		その他		合計	
		箇所	被害額	箇所	被害額	箇所	被害額	箇所	被害額
宮崎市								0	0
都城市								0	0
延岡市		3	602					3	602
日南市		2	97					2	97
小林市								0	0
日向市		2	18					2	18
串間市								0	0
西都市								0	0
えびの市								0	0
三股町								0	0
高原町								0	0
国富町								0	0
綾町								0	0
高鍋町								0	0
新富町								0	0
西米良村								0	0
木城町								0	0
川南町								0	0
都農町								0	0
門川町								0	0
諸塚村								0	0
椎葉村								0	0
美郷町								0	0
高千穂町		2	380					2	380
日之影町		1	51					1	51
五ヶ瀬町								0	0
計		10	1,148	0	0	0	0	10	1,148



## 水産施設

市町村名	漁船		漁具		漁港		海岸		消破堤・浮消波	
	動力船		小型定置網等							
	箇所	被害額	箇所	被害額	箇所	被害額	箇所	被害額	箇所	被害額
宮崎市										
都城市										
延岡市										
日南市										
小林市										
日向市			1	1,500						
串間市										
西都市										
えびの市										
三股町										
高原町										
国富町										
綾町										
高鍋町										
新富町										
西米良村										
木城町										
川南町										
都農町										
門川町										
諸塚村										
椎葉村										
美郷町										
高千穂町										
日之影町										
五ヶ瀬町										
計	0	0	1	1,500	0	0	0	0	0	0

## 被害額(単位:千円)

水産施設								合計	
漁業用施設		共同利用施設		非共同利用施設		養殖施設			
箇所	被害額	箇所	被害額	箇所	被害額	箇所	被害額	箇所	被害額
								0	0
								0	0
		1	500					1	500
								0	0
								0	0
								1	1,500
								0	0
								0	0
								0	0
								0	0
								0	0
								0	0
								0	0
								0	0
								0	0
								0	0
								0	0
								0	0
								0	0
								0	0
								0	0
								0	0
								0	0
								0	0
								0	0
								0	0
								0	0
0	0	1	500	0	0	0	0	2	2,000

## 教育施設(公立)

市町村名	公立学校										合計	
	小学校		中学校		高等学校		特別支援学校		その他		箇所	被害額
	箇所	被害額	箇所	被害額	箇所	被害額	箇所	被害額	箇所	被害額		
宮崎市		0		0		0		0		0	0	0
都城市		0		0		0		0		0	0	0
延岡市		0		0	1	1,620		0		0	1	1,620
日南市		0		0		0		0		0	0	0
小林市		0		0		0		0		0	0	0
日向市		0		0		0		0		0	0	0
串間市		0		0		0		0		0	0	0
西都市		0		0		0		0		0	0	0
えびの市		0		0		0		0		0	0	0
三股町		0		0		0		0		0	0	0
高原町		0		0		0		0		0	0	0
国富町		0		0		0		0		0	0	0
綾町		0		0		0		0		0	0	0
高鍋町		0		0		0		0		0	0	0
新富町		0		0		0		0		0	0	0
西米良村		0		0		0		0		0	0	0
木城町		0		0		0		0		0	0	0
川南町		0		0		0		0		0	0	0
都農町		0		0		0		0		0	0	0
門川町		0		0		0		0		0	0	0
諸塚村		0		0		0		0		0	0	0
椎葉村		0		0		0		0		0	0	0
美郷町		0		0		0		0		0	0	0
高千穂町		0		0		0		0		0	0	0
日之影町		0		0		0		0		0	0	0
五ヶ瀬町		0		0		0		0		0	0	0
計	0	0	0	0	1	1,620	0	0	0	0	1	1,620

## 教育施設(私立)

被害額(単位:千円)

区分 市町村名	私立学校												合計	
	幼稚園		小学校		中学校		高等学校		特殊学校		その他		箇所	被害額
	箇所	被害額	箇所	被害額	箇所	被害額	箇所	被害額	箇所	被害額	箇所	被害額		
宮崎市	1	500		0		0		0		0		0	1	500
都城市		0		0		0		0		0		0	0	0
延岡市		0		0		0		0		0		0	0	0
日南市		0		0		0		0		0		0	0	0
小林市		0		0		0		0		0		0	0	0
日向市		0		0		0		0		0		0	0	0
串間市		0		0		0		0		0		0	0	0
西都市		0		0		0		0		0		0	0	0
えびの市		0		0		0		0		0		0	0	0
三股町		0		0		0		0		0		0	0	0
高原町		0		0		0		0		0		0	0	0
国富町		0		0		0		0		0		0	0	0
綾町		0		0		0		0		0		0	0	0
高鍋町		0		0		0		0		0		0	0	0
新富町		0		0		0		0		0		0	0	0
西米良村		0		0		0		0		0		0	0	0
木城町		0		0		0		0		0		0	0	0
川南町		0		0		0		0		0		0	0	0
都農町		0		0		0		0		0		0	0	0
門川町		0		0		0		0		0		0	0	0
諸塚村		0		0		0		0		0		0	0	0
椎葉村		0		0		0		0		0		0	0	0
美郷町		0		0		0		0		0		0	0	0
高千穂町		0		0		0		0		0		0	0	0
日之影町		0		0		0		0		0		0	0	0
五ヶ瀬町		0		0		0		0		0		0	0	0
計	1	500	0	0	0	0	0	0	0	0	0	0	1	500



## 通信施設

区分 事業所名	電話部門						合計 被害額 (千円)
	電柱 (本)	SD ワイヤー (m)	市内 ケーブル (m)	引込線 (件)	屋内線 (件)	電話機 端末機 器 (個)	
宮崎				1			0.0
都城							0.0
延岡							0.0
日南							0.0
小林						6	13.2
日向				1			8.6
高鍋						1	2.2
計	0	0	0	2	0	7	24.0

## 電力施設

被害額(単位:千円)

市町村名	一般電気												合計	
	電柱		配電設備		発電設備		送電設備		充電設備		その他		箇所	被害額
	箇所	被害額	箇所	被害額	箇所	被害額	箇所	被害額	箇所	被害額	箇所	被害額		
宮崎市													0	0
都城市													0	0
延岡市													0	0
日南市													0	0
小林市													0	0
日向市													0	0
串間市													0	0
西都市													0	0
えびの市													0	0
三股町													0	0
高原町													0	0
国富町													0	0
綾町													0	0
高鍋町													0	0
新富町													0	0
西米良村													0	0
木城町													0	0
川南町													0	0
都農町													0	0
門川町													0	0
諸塚村													0	0
椎葉村			1	344									1	344
美郷町													0	0
高千穂町													0	0
日之影町													0	0
五ヶ瀬町													0	0
計	0	0	1	344	0	0	0	0	0	0	0	0	1	344

## 農産物・樹体

市町村名	水陸稲		穀類・いも・豆類		野菜		果樹	
	被害面積	被害額	被害面積	被害額	被害面積	被害額	被害面積	被害額
宮崎市								
都城市								
延岡市					0.01	173		
日南市								
小林市								
日向市								
串間市								
西都市								
えびの市								
三股町								
高原町								
国富町								
綾町								
高鍋町								
新富町								
西米良村								
木城町								
川南町								
都農町								
門川町								
諸塚村								
椎葉村								
美郷町								
高千穂町								
日之影町							0.80	206
五ヶ瀬町								
計	0	0	0	0	0.01	173	0.80	206

(単位:ha、千円)

工芸作物		飼料用作物		花き		その他		樹体		合計	
被害面積	被害額	被害面積	被害額	被害面積	被害額	被害面積	被害額	被害面積	被害額	被害面積	被害額
										0.00	0
										0.00	0
										0.01	173
										0.00	0
										0.00	0
										0.00	0
										0.00	0
										0.00	0
										0.00	0
										0.00	0
										0.00	0
										0.00	0
										0.00	0
										0.00	0
										0.00	0
										0.00	0
										0.00	0
										0.00	0
										0.00	0
										0.00	0
										0.00	0
										0.00	0
										0.00	0
										0.00	0
										0.00	0
										0.00	0
										0.00	0
										0.00	0
										0.00	0
										0.80	206
										0.00	0
0	0	0	0	0	0	0	0	0	0	0.81	379



## 20 平成 25 年 10 月 4 日から 6 日にかけての台風 23 号による大雨

### (1) 気象状況

- ア 気象概況
- イ 降水量
- ウ 降水量分布図

### (2) 被害状況

- ア 被害概況
- イ 施設物被害

(1) 気象概況

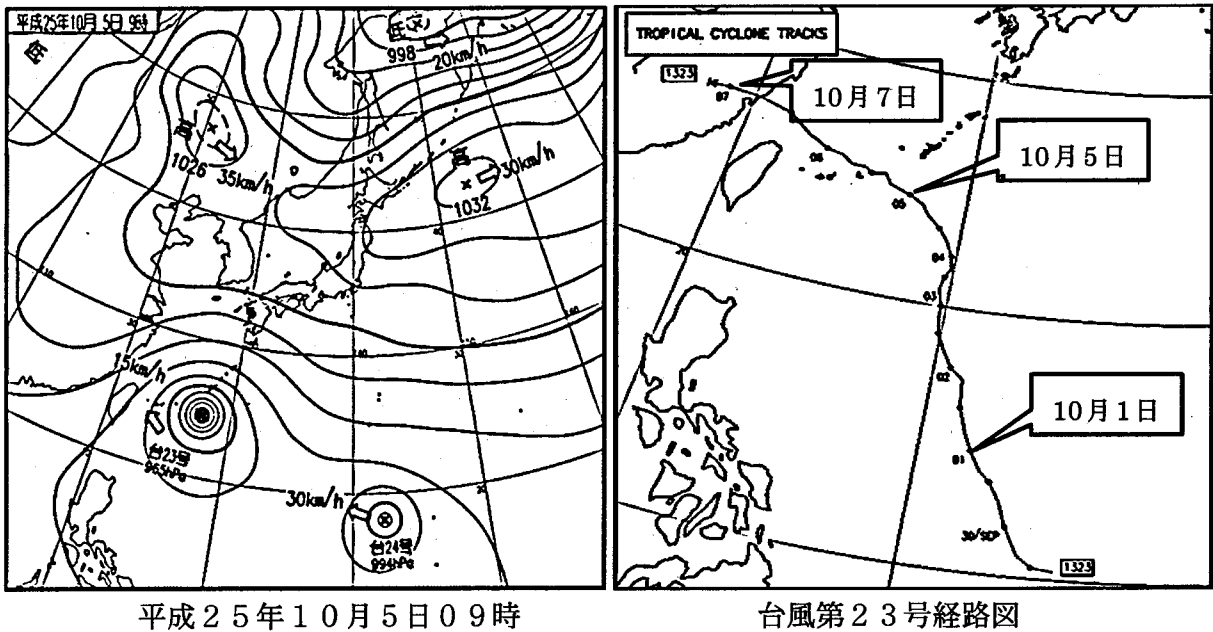
ア. 気象概況 (10月4日から6日にかけての台風第23号による大雨)

台風第23号

9月29日15時にパラオ諸島の北の海上で発生した熱帯低気圧は、北北西に進み、10月1日03時にフィリピンの東の海上で台風第23号となった。台風は徐々に発達を続け、5日03時に沖縄の南の海上で勢力が最大となり、宮古島近海を通過して東シナ海に入った。その後、7日未明に華南へ上陸し、勢力を弱めて7日15時に熱帯低気圧に変わった。

総降水量は北部平野部と南部平野部及び北部山沿いで150mmを越す雨となり、神門で167.0mmに達し、5日の日降水量が青島で149.0mmを観測した。

(地上天気図・台風経路図)



イ. 降水量

平成25年10月4日～6日

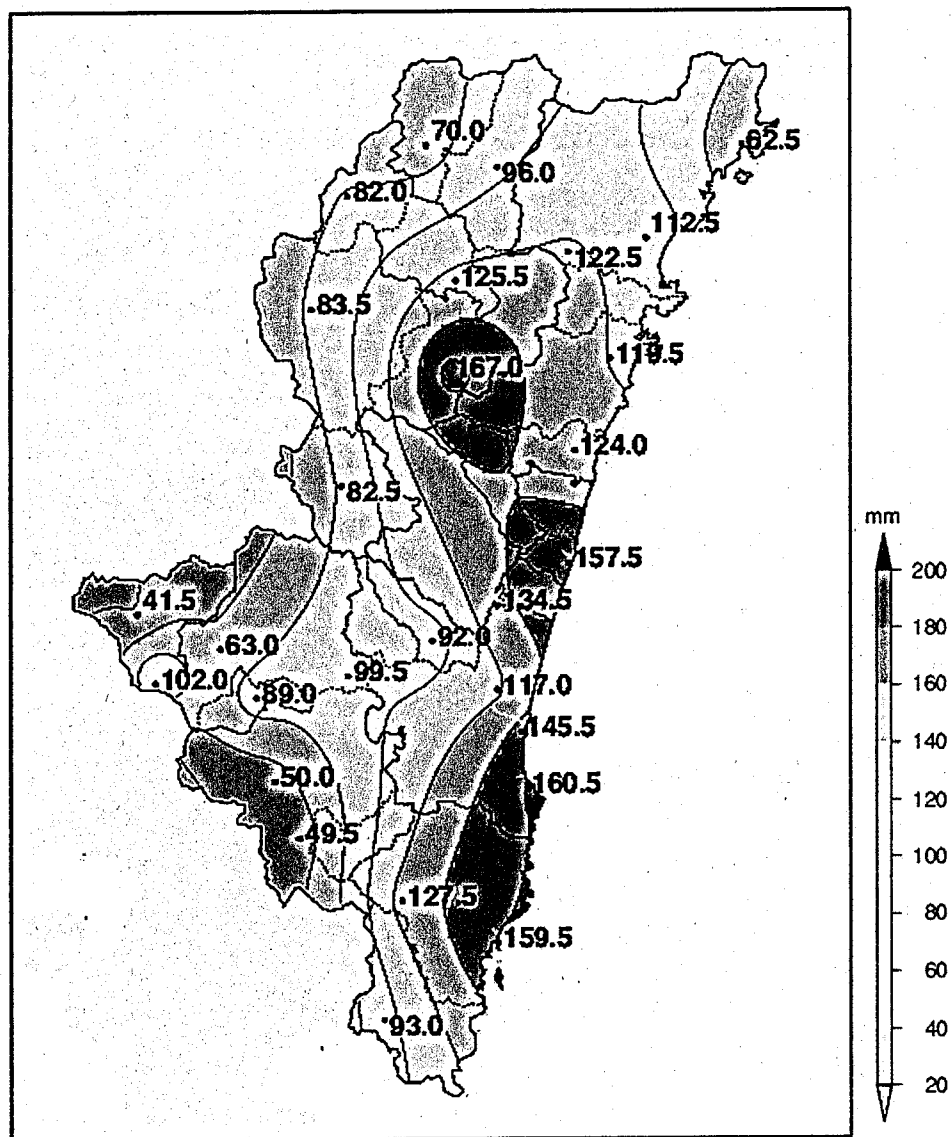
単位mm

観測所名	日降水量			合計	最大1時間降水量	
	4日	5日	6日		降水量	時 分
延岡	0.5	78.0	34.0	112.5	13.0	5日 16時 33分
都城	0.0	48.5	1.0	49.5	15.5	5日 12時 30分
宮崎	4.5	97.5	15.0	117.0	17.5	5日 02時 48分
油津	2.0	154.0	3.5	159.5	39.5	5日 12時 07分
高千穂	0.0	61.5	8.5	70.0	11.0	5日 09時 55分
古江	2.0	52.5	8.0	62.5	8.0	5日 17時 00分
鞍岡	0.0	67.0	15.0	82.0	9.5	5日 13時 59分
日之影	0.5	71.0	24.5	96.0	13.0	5日 13時 37分
諸塚	1.0	95.5	29.0	125.5	16.0	5日 16時 05分
北方	0.0	78.5	44.0	122.5	15.5	5日 15時 48分
椎葉	0.0	71.5	12.0	83.5	12.5	5日 13時 30分
日向	1.5	92.5	25.5	119.5	15.0	5日 08時 41分
神門	3.0	121.0	43.0	167.0	16.5	5日 12時 53分
西米良	0.5	68.5	13.5	82.5	12.5	5日 12時 28分
都農	3.0	104.5	16.5	124.0	25.0	5日 04時 04分
高鍋	2.0	128.5	27.0	157.5	22.0	5日 03時 05分
加久藤	0.0	38.5	3.0	41.5	16.5	5日 13時 22分
西都	1.0	106.0	27.5	134.5	15.5	5日 04時 47分
えびの	2.5	54.5	45.0	102.0	20.0	5日 12時 48分
小林	4.0	47.0	12.0	63.0	14.0	5日 12時 07分
高原	3.5	51.0	34.5	89.0	15.5	5日 12時 42分
野尻	4.5	70.5	24.5	99.5	18.0	5日 10時 28分
国富	2.0	70.5	19.5	92.0	12.5	5日 11時 11分
山田	0.0	42.5	7.5	50.0	14.5	5日 12時 39分
青島	3.5	149.0	8.0	160.5	34.5	5日 08時 13分
赤江	10.0	133.5	2.0	145.5	29.5	5日 02時 23分
深瀬	1.5	111.5	14.5	127.5	26.0	5日 09時 45分
串間	2.0	86.0	5.0	93.0	21.0	5日 10時 25分



ウ. 降水量分布図

平成25年10月4日～6日までの総降水量 (mm)





## (2)被害概況(市町村別・区分別内訳)

## ア 被害概況

区分 市町村	施 設 物									
	公共土木施設	農地及び 農業用施設	営農施設	林地及び 林業用施設	水産施設	教育施設	商工施設	通信施設	電力施設	鉄道施設
宮崎市	11,763									
都城市										
延岡市										
日南市	6,702									
小林市										
日向市										
串間市										
西都市										
えびの市										
三股町										
高原町										
国富町										
綾町										
高鍋町						218				
新富町									96	
西米良村										
木城町										
川南町										
都農町										
門川町										
諸塚村										
椎葉村										
美郷町										
高千穂町										
日之影町										
五ヶ瀬町										
(県内一円)								24		1,100
合計	18,465					218		24	96	1,100

※注1)市町村ごとで区分不能なものについては「(県内一円)」で計上した。

※注2)「鉄道施設」の被害については、災害期間内の復旧費等を計上した。

都市施設	衛生関係施設	その他の施設	小計	生産物				小計	合計
				農産物・樹体	畜産物	水産物	林産物		
			11,763						11,763
			6,702						6,702
			218						218
			96						96
			1,124						1,124

			19,903						19,903
--	--	--	--------	--	--	--	--	--	--------

## イ 施設物被害

## 公共土木施設

被害区分	県工事分																	
	河川		海岸		砂防		地すべり		急傾斜		道路		橋梁		港湾		小計	
	箇所	被害額	箇所	被害額	箇所	被害額	箇所	被害額	箇所	被害額	箇所	被害額	箇所	被害額	箇所	被害額	箇所	被害額
宮崎市	1	3,098			1	8,665											2	11,763
都城市																	0	0
延岡市																	0	0
日南市																	0	0
小林市																	0	0
日向市																	0	0
串間市																	0	0
西都市																	0	0
えびの市																	0	0
三股町																	0	0
高原町																	0	0
国富町																	0	0
綾町																	0	0
高鍋町																	0	0
新富町																	0	0
西米良村																	0	0
木城町																	0	0
川南町																	0	0
都農町																	0	0
門川町																	0	0
諸塚村																	0	0
椎葉村																	0	0
美郷町																	0	0
高千穂町																	0	0
日之影町																	0	0
五ヶ瀬町																	0	0
計	1	3,098	0	0	1	8,665			0	0	0	0			0	0	2	11,763

被害額(単位:千円)

市町村工事分															合計				
河川		海岸		砂防		地すべり		急傾斜		道路		橋梁		港湾		小計		箇所	被害額
箇所	被害額	箇所	被害額	箇所	被害額	箇所	被害額	箇所	被害額	箇所	被害額	箇所	被害額	箇所	被害額	箇所	被害額		
															0	0	2	11,763	
															0	0	0	0	
															0	0	0	0	
1	1,876									1	4,826				2	6,702	2	6,702	
															0	0	0	0	
															0	0	0	0	
															0	0	0	0	
															0	0	0	0	
															0	0	0	0	
															0	0	0	0	
															0	0	0	0	
															0	0	0	0	
															0	0	0	0	
															0	0	0	0	
															0	0	0	0	
															0	0	0	0	
															0	0	0	0	
															0	0	0	0	
															0	0	0	0	
															0	0	0	0	
															0	0	0	0	
															0	0	0	0	
1	1,876	0	0	0	0			0	0	1	4,826	0	0	0	0	2	6,702	4	18,465

## 教育施設(公立)

市町村名	区分	公立学校										合計	
		小学校		中学校		高等学校		特別支援学校		その他		箇所	被害額
		箇所	被害額	箇所	被害額	箇所	被害額	箇所	被害額	箇所	被害額		
宮崎市			0		0		0		0		0	0	0
都城市			0		0		0		0		0	0	0
延岡市			0		0		0		0		0	0	0
日南市			0		0		0		0		0	0	0
小林市			0		0		0		0		0	0	0
日向市			0		0		0		0		0	0	0
串間市			0		0		0		0		0	0	0
西都市			0		0		0		0		0	0	0
えびの市			0		0		0		0		0	0	0
三股町			0		0		0		0		0	0	0
高原町			0		0		0		0		0	0	0
国富町			0		0		0		0		0	0	0
綾町			0		0		0		0		0	0	0
高鍋町			0		0	1	218		0		0	1	218
新富町			0		0		0		0		0	0	0
西米良村			0		0		0		0		0	0	0
木城町			0		0		0		0		0	0	0
川南町			0		0		0		0		0	0	0
都農町			0		0		0		0		0	0	0
門川町			0		0		0		0		0	0	0
諸塚村			0		0		0		0		0	0	0
椎葉村			0		0		0		0		0	0	0
美郷町			0		0		0		0		0	0	0
高千穂町			0		0		0		0		0	0	0
日之影町			0		0		0		0		0	0	0
五ヶ瀬町			0		0		0		0		0	0	0
計		0	0	0	0	1	218	0	0	0	0	1	218

## 通信施設

事業所名	電話部門						合計 被害額 (千円)
	電柱 (本)	SD ワイヤー (m)	市内 ケーブル (m)	引込線 (件)	屋内線 (件)	電話機 端末機 器 (個)	
宮崎				2	1		21.5
都城							0.0
延岡						1	2.2
日南							0.0
小林							0.0
日向							0.0
高鍋							0.0
計	0	0	0	2	1	1	23.7



## 電力施設

被害額(単位:千円)

区分 市町村名	一般電気												合計		
	電柱		配電設備		発電設備		送電設備		充電設備		その他				
	箇所	被害額	箇所	被害額	箇所	被害額	箇所	被害額	箇所	被害額	箇所	被害額	箇所	被害額	
宮崎市														0	0
都城市														0	0
延岡市														0	0
日南市														0	0
小林市														0	0
日向市														0	0
串間市														0	0
西都市														0	0
えびの市														0	0
三股町														0	0
高原町														0	0
国富町														0	0
綾町														0	0
高鍋町														0	0
新富町			1	96										1	96
西米良村														0	0
木城町														0	0
川南町														0	0
都農町														0	0
門川町														0	0
諸塚村														0	0
椎葉村														0	0
美郷町														0	0
高千穂町														0	0
日之影町														0	0
五ヶ瀬町														0	0
計	0	0	1	96	0	0	0	0	0	0	0	0	0	1	96

## 鉄道施設

### (工務・電気設備)

市町村名 (路線名)	被害の要因	被害箇所・被害量	被害額(千円)
日南線	倒竹他	2	1,100
合 計		2	1,100

※災害期間内の復旧費等を計上した。



## 21 平成 25 年 10 月 6 日の台風 23 号と台風 24 号による突風

### (1) 気象状況

ア 気象概況

イ 最大風速、最大瞬間風速

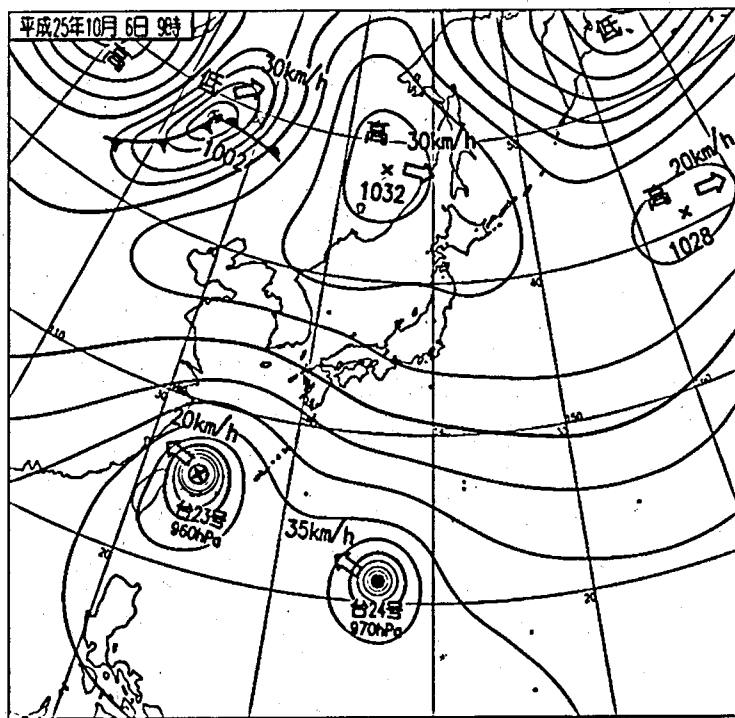
ウ 最大瞬間風速分布図

(1) 気象概況

ア. 気象概況 (台風第23号と台風第24号による突風)

日本の南海上には、台風第23号と台風第24号があつて共に北西に進んでいた。高鍋で07時19分に東の風24.5 m/sの最大瞬間風速を観測し、高鍋町で竜巻(強さF0)が発生した。

(地上天気図)



平成25年10月6日09時

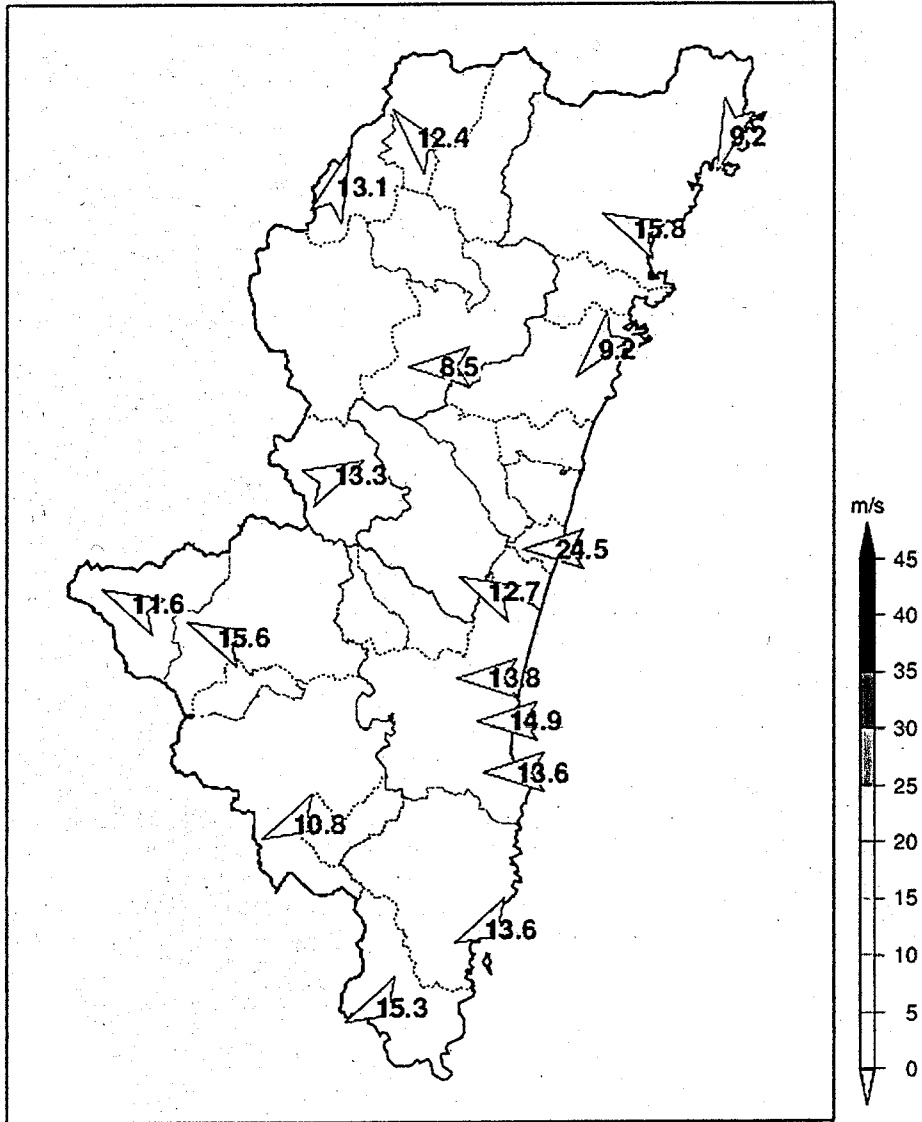
イ. 最大風速、最大瞬間風速

平成25年10月6日

単位m/s

観測所名	最大風速(m/s)			最大瞬間風速(m/s)		
	風速 (m/s)	風向	起時	風速(m/s)	風向	起時
延岡	9.1	東	6日 18時 30分	15.8	東南東	6日 18時 14分
都城	6.3	東北東	6日 11時 26分	10.8	東北東	6日 16時 14分
宮崎	8.9	東	6日 20時 37分	13.8	東	6日 22時 47分
油津	9.1	東	6日 18時 45分	13.6	東北東	6日 22時 02分
高千穂	5.7	南南東	6日 19時 15分	12.4	南東	6日 19時 12分
古江	4.2	北北東	6日 16時 37分	9.2	北北東	6日 16時 33分
鞍岡	4.8	北東	6日 20時 40分	13.1	南南西	6日 18時 21分
日向	3.7	東	6日 18時 17分	9.2	北東	6日 16時 43分
神門	3.2	東	6日 19時 32分	8.5	東	6日 19時 25分
西米良	7.0	西南西	6日 19時 23分	13.3	西南西	6日 19時 32分
高鍋	6.2	東北東	6日 19時 48分	24.5	東	6日 07時 19分
加久藤	5.2	東南東	6日 14時 51分	11.6	東南東	6日 12時 21分
西都	7.3	東北東	6日 17時 08分	12.7	東南東	6日 06時 40分
小林	8.7	南東	6日 21時 03分	15.6	東南東	6日 18時 19分
青島	7.4	東南東	6日 22時 01分	13.6	東	6日 21時 53分
赤江	11.5	東	6日 20時 08分	14.9	東	6日 20時 02分
串間	8.5	東北東	6日 17時 12分	15.3	東北東	6日 18時 47分

ウ. 最大瞬間風速分布図  
平成25年10月6日



## 22 平成 25 年 10 月 7 日から 8 日にかけての台風 24 号による大雨

### (1) 気象状況

- ア 気象概況
- イ 降水量
- ウ 降水量分布図

### (2) 被害状況

- ア 被害概況
- イ 施設物被害
- ウ 生産物被害



(1) 気象概況

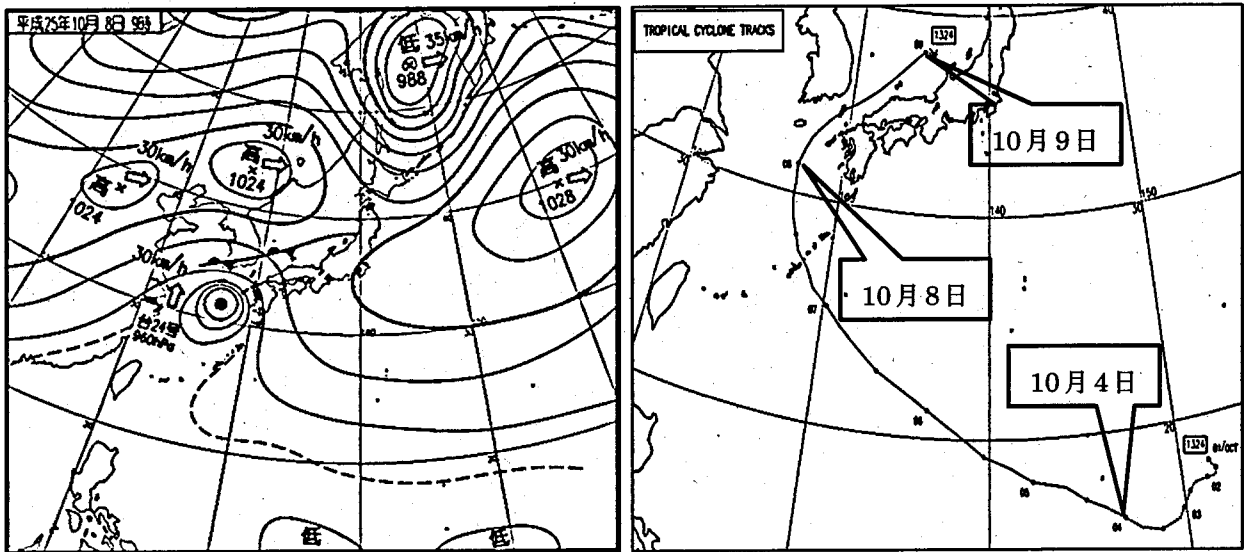
ア. 気象概況 (10月7日から8日にかけての台風第24号による大雨)

台風第24号

10月1日09時にマリアナ諸島の東海上で発生した熱帯低気圧は、ゆっくりと南西に進み、4日15時にマリアナ諸島近海で台風第24号となった。台風は北西へ進み、7日09時に南大東島の南西の海上で勢力が最大となり、東シナ海を北上し8日21時頃に長崎県対馬を通過して、9日09時に日本海で温帯低気圧に変わった。

総降水量は山沿いを中心に150mmを超える雨となり、日之影では8日の日降水量が125.5mmを観測した。

(地上天気図・台風経路図)



平成25年10月8日09時

台風第24号経路図

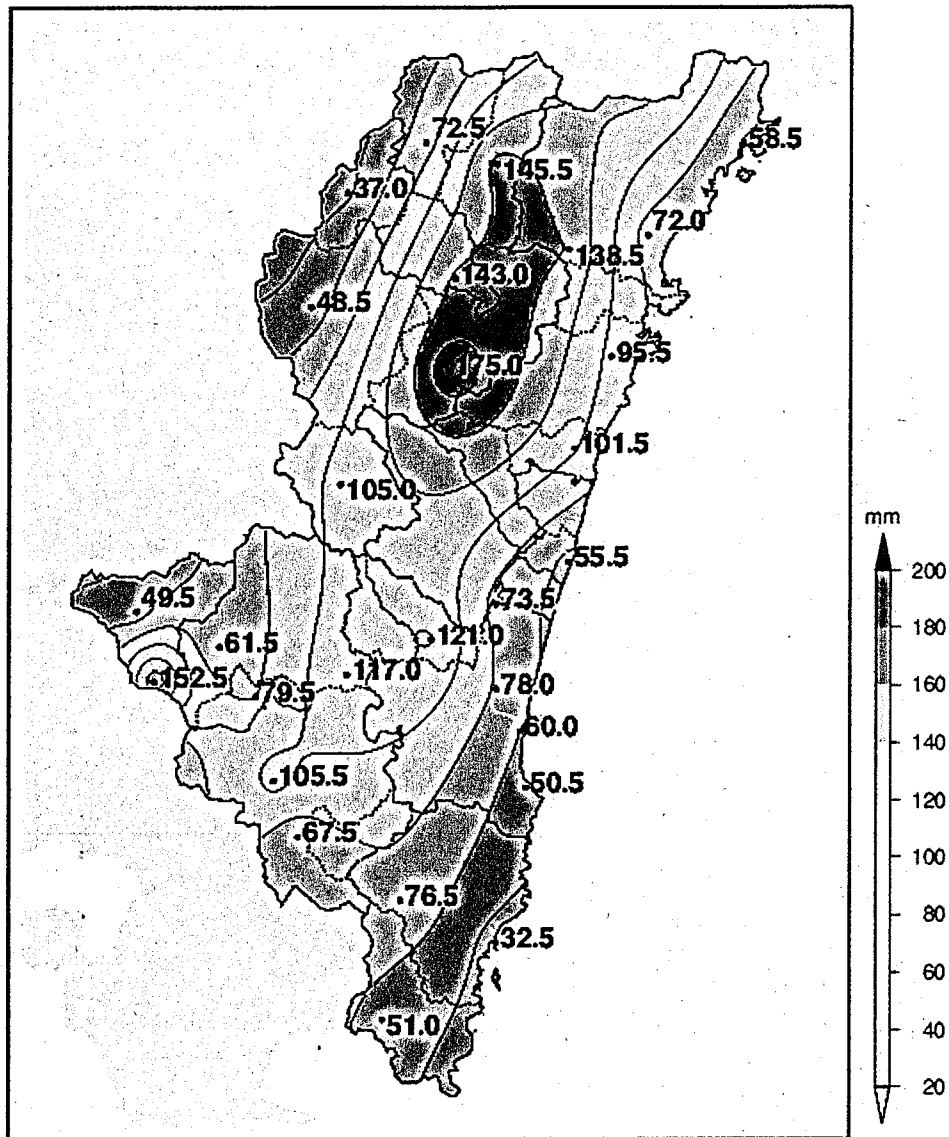
イ. 降水量

平成25年10月7日～8日

観測所名	日降水量		合計	最大1時間降水量	
	7日	8日		降水量	時 分
延岡	10.0	62.0	72.0	28.0	8日 18時 45分
都城	11.0	56.5	67.5	22.0	8日 22時 24分
宮崎	25.5	52.5	78.0	27.5	8日 23時 03分
油津	12.5	20.0	32.5	9.5	7日 17時 38分
高千穂	7.0	65.5	72.5	11.0	8日 18時 06分
古江	16.0	42.5	58.5	10.5	8日 14時 55分
鞍岡	13.5	23.5	37.0	5.0	8日 14時 11分
日之影	20.0	125.5	145.5	24.5	8日 18時 06分
諸塚	46.5	96.5	143.0	18.0	8日 14時 39分
北方	33.0	105.5	138.5	31.0	8日 18時 28分
椎葉	16.5	32.0	48.5	8.0	8日 21時 00分
日向	24.0	71.5	95.5	19.0	8日 18時 46分
神門	80.0	95.0	175.0	21.5	8日 17時 33分
西米良	52.5	52.5	105.0	14.5	8日 17時 16分
都農	34.5	67.0	101.5	15.0	8日 18時 09分
高鍋	27.0	28.5	55.5	14.5	7日 02時 53分
加久藤	12.0	37.5	49.5	9.5	8日 15時 54分
西都	43.5	30.0	73.5	14.0	7日 06時 09分
えびの	69.0	83.5	152.5	22.5	8日 15時 37分
小林	22.0	39.5	61.5	11.0	8日 15時 50分
高原	22.0	57.5	79.5	18.0	8日 21時 25分
野尻	60.0	57.0	117.0	27.0	8日 17時 11分
国富	56.5	64.5	121.0	20.0	8日 22時 33分
山田	21.0	84.5	105.5	33.0	8日 22時 11分
青島	13.5	37.0	50.5	10.0	8日 13時 18分
赤江	24.0	36.0	60.0	10.0	7日 18時 48分
深瀬	31.0	45.5	76.5	11.0	8日 11時 59分
串間	32.0	19.0	51.0	11.0	7日 16時 44分

ウ. 降水量分布図

平成25年10月7日～8日までの総降水量 (mm)





## (2)被害概況(市町村別・区分別内訳)

## ア 被害概況

区分 市町村	施 設 物									
	公共土木施設	農地及び農業用施設	営農施設	林地及び林業用施設	水産施設	教育施設	商工施設	通信施設	電力施設	鉄道施設
宮崎市									380	
都城市										
延岡市	62,657								26	
日南市										
小林市										
日向市										
串間市										
西都市										
えびの市						33				
三股町										
高原町										
国富町										
綾町										
高鍋町										
新富町										
西米良村										
木城町										
川南町										
都農町										
門川町										
諸塚村										
権葉村										
美郷町				6,965						
高千穂町										
日之影町										
五ヶ瀬町										
(県内一円)								43		1,740
合計	62,657			6,965		33		43	406	1,740

※注1)市町村ごとで区分不能なものについては「(県内一円)」で計上した。

※注2)「鉄道施設」の被害については、災害期間内の復旧費等を計上した。

都市施設	衛生関係施設	その他の施設	生産物					合計
			小計	農産物・樹体	畜産物	水産物	林産物	
			380					380
			62,683	29			29	62,712
			33					33
			6,965					6,965
				390			390	390
				90			90	90
			1,783					1,783
			71,843	509			509	72,352

イ 施設物被害  
公共土木施設

被害区分	県工事分																	
	河川		海岸		砂防		地すべり		急傾斜		道路		橋梁		港湾		小計	
市町村名	箇所	被害額	箇所	被害額	箇所	被害額	箇所	被害額	箇所	被害額	箇所	被害額	箇所	被害額	箇所	被害額	箇所	被害額
宮崎市																	0	0
都城市																	0	0
延岡市	2	6,260									1	51,013					3	57,273
日南市																	0	0
小林市																	0	0
日向市																	0	0
串間市																	0	0
西都市																	0	0
えびの市																	0	0
三股町																	0	0
高原町																	0	0
国富町																	0	0
綾町																	0	0
高鍋町																	0	0
新富町																	0	0
西米良村																	0	0
木城町																	0	0
川南町																	0	0
都農町																	0	0
門川町																	0	0
諸塚村																	0	0
椎葉村																	0	0
美郷町																	0	0
高千穂町																	0	0
日之影町																	0	0
五ヶ瀬町																	0	0
計	2	6,260	0	0	0	0			0	0	1	51,013			0	0	3	57,273

被害額(単位:千円)

市町村工事分																合計			
河川		海岸		砂防		地すべり		急傾斜		道路		橋梁		港湾		小計			
箇所	被害額	箇所	被害額	箇所	被害額	箇所	被害額	箇所	被害額	箇所	被害額	箇所	被害額	箇所	被害額	箇所	被害額		
														0	0	0	0		
														0	0	0	0		
									1	5,384				1	5,384	4	62,657		
														0	0	0	0		
														0	0	0	0		
														0	0	0	0		
														0	0	0	0		
														0	0	0	0		
														0	0	0	0		
														0	0	0	0		
														0	0	0	0		
														0	0	0	0		
														0	0	0	0		
														0	0	0	0		
														0	0	0	0		
														0	0	0	0		
														0	0	0	0		
														0	0	0	0		
														0	0	0	0		
														0	0	0	0		
														0	0	0	0		
														0	0	0	0		
														0	0	0	0		
														0	0	0	0		
														0	0	0	0		
0	0	0	0	0	0			0	0	1	5,384	0	0	0	0	1	5,384	4	62,657



## 林地及び林業用施設

被害額(単位:千円)

市町村名	林道		治山				林産施設		特用林産施設						合計	
	路面		林地		施設		製材工場		ビニルハウス		人工ほだ場		その他		箇所	被害額
	箇所	被害額	箇所	被害額	箇所	被害額	箇所	被害額	箇所	被害額	箇所	被害額	箇所	被害額		
宮崎市															0	0
都城市															0	0
延岡市															0	0
日南市															0	0
小林市															0	0
日向市															0	0
串間市															0	0
西都市															0	0
えびの市															0	0
三股町															0	0
高原町															0	0
国富町															0	0
綾町															0	0
高鍋町															0	0
新富町															0	0
西米良村															0	0
木城町															0	0
川南町															0	0
都農町															0	0
門川町															0	0
諸塚村															0	0
椎葉村															0	0
美郷町	4	6,965													4	6,965
高千穂町															0	0
日之影町															0	0
五ヶ瀬町															0	0
計	4	6,965	0	0	0	0	0	0	0	0	0	0	0	0	4	6,965

## 教育施設(公立)

市町村名	公立学校										合計	
	小学校		中学校		高等学校		特別支援学校		その他		箇所	被害額
	箇所	被害額	箇所	被害額	箇所	被害額	箇所	被害額	箇所	被害額		
宮崎市		0		0		0		0		0	0	0
都城市		0		0		0		0		0	0	0
延岡市		0		0		0		0		0	0	0
日南市		0		0		0		0		0	0	0
小林市		0		0		0		0		0	0	0
日向市		0		0		0		0		0	0	0
串間市		0		0		0		0		0	0	0
西都市		0		0		0		0		0	0	0
えびの市		0		0	1	33		0		0	1	33
三股町		0		0		0		0		0	0	0
高原町		0		0		0		0		0	0	0
国富町		0		0		0		0		0	0	0
綾町		0		0		0		0		0	0	0
高鍋町		0		0		0		0		0	0	0
新富町		0		0		0		0		0	0	0
西米良村		0		0		0		0		0	0	0
木城町		0		0		0		0		0	0	0
川南町		0		0		0		0		0	0	0
都農町		0		0		0		0		0	0	0
門川町		0		0		0		0		0	0	0
諸塚村		0		0		0		0		0	0	0
椎葉村		0		0		0		0		0	0	0
美郷町		0		0		0		0		0	0	0
高千穂町		0		0		0		0		0	0	0
日之影町		0		0		0		0		0	0	0
五ヶ瀬町		0		0		0		0		0	0	0
計	0	0	0	0	1	33	0	0	0	0	1	33

## 通信施設

区分 事業所名	市内電話部門						合計 被害額 (千円)
	電柱 (本)	SD ワイヤー (m)	市内 ケーブル (m)	引込線 (件)	屋内線 (件)	電話機 端末機 器 (個)	
宮崎				1			8.6
都城							0.0
延岡				2			17.2
日南				1			8.6
小林				1			8.6
日向							0.0
高鍋							0.0
計	0	0	0	5	0	0	43.0

## 電力施設

被害額(単位:千円)

市町村名	一般電気												合計	
	電柱		配電設備		発電設備		送電設備		充電設備		その他		箇所	被害額
	箇所	被害額	箇所	被害額	箇所	被害額	箇所	被害額	箇所	被害額	箇所	被害額		
宮崎市			1	380									1	380
都城市													0	0
延岡市			1	26									1	26
日南市													0	0
小林市													0	0
日向市													0	0
串間市													0	0
西都市													0	0
えびの市													0	0
三股町													0	0
高原町													0	0
国富町													0	0
綾町													0	0
高鍋町													0	0
新富町													0	0
西米良村													0	0
木城町													0	0
川南町													0	0
都農町													0	0
門川町													0	0
諸塚村													0	0
椎葉村													0	0
美郷町													0	0
高千穂町													0	0
日之影町													0	0
五ヶ瀬町													0	0
計	0	0	2	406	0	0	0	0	0	0	0	0	2	406

## 鉄道施設

### (工務・電気設備)

市町村名 (路線名)	被害の要因	被害箇所・被害量	被害額(千円)
日豊線	倒木	1	101
日南線	築堤崩壊・土砂流入	2	1,639
合 計		3	1,740

※災害期間内の復旧費等を計上した。



## 農産物・樹体

区分 市町村名	水陸稲		穀類・いも・豆類		野菜		果樹	
	被害面積	被害額	被害面積	被害額	被害面積	被害額	被害面積	被害額
宮崎市								
都城市								
延岡市	3.70	29						
日南市								
小林市								
日向市								
串間市								
西都市								
えびの市								
三股町								
高原町								
国富町								
綾町								
高鍋町								
新富町								
西米良村								
木城町								
川南町								
都農町								
門川町								
諸塚村								
椎葉村								
美郷町								
高千穂町	35.00	390						
日之影町	7.00	90						
五ヶ瀬町								
計	45.70	509	0	0	0	0	0	0

(単位:ha、千円)

工芸作物		飼料用作物		花き		その他		樹体		合計	
被害面積	被害額	被害面積	被害額	被害面積	被害額	被害面積	被害額	被害面積	被害額	被害面積	被害額
										0.00	0
										0.00	0
										3.70	29
										0.00	0
										0.00	0
										0.00	0
										0.00	0
										0.00	0
										0.00	0
										0.00	0
										0.00	0
										0.00	0
										0.00	0
										0.00	0
										0.00	0
										0.00	0
										0.00	0
										0.00	0
										0.00	0
										0.00	0
										0.00	0
										0.00	0
										0.00	0
										0.00	0
										0.00	0
										0.00	0
										35.00	390
										7.00	90
										0.00	0
0	0	0	0	0	0	0	0	0	0	45.70	509





## 23 平成 25 年 10 月 14 日から 16 日にかけての台風 26 号

### (1) 気象状況

ア 気象概況

イ 最大風速、最大瞬間風速

ウ 総降水量、最大風速分布図

### (2) 被害状況

ア 被害概況

イ 施設物被害

(1) 気象概況

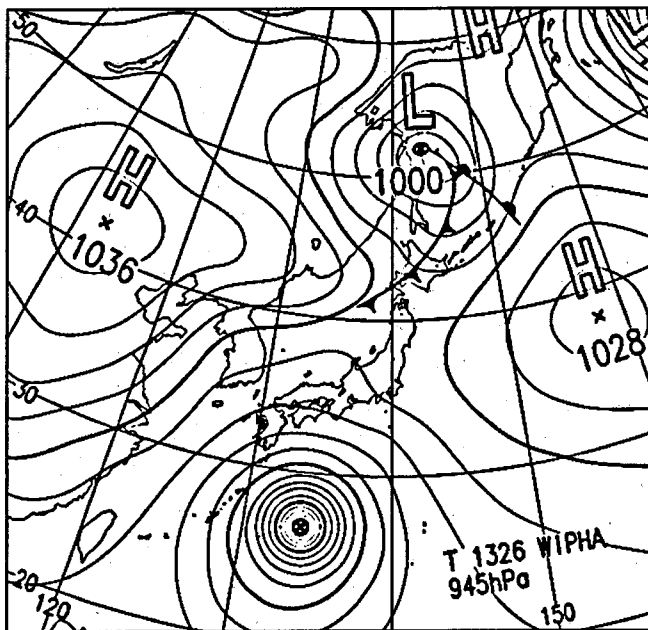
ア. 気象概況 (10月14日から16日にかけての台風第26号)

台風第26号

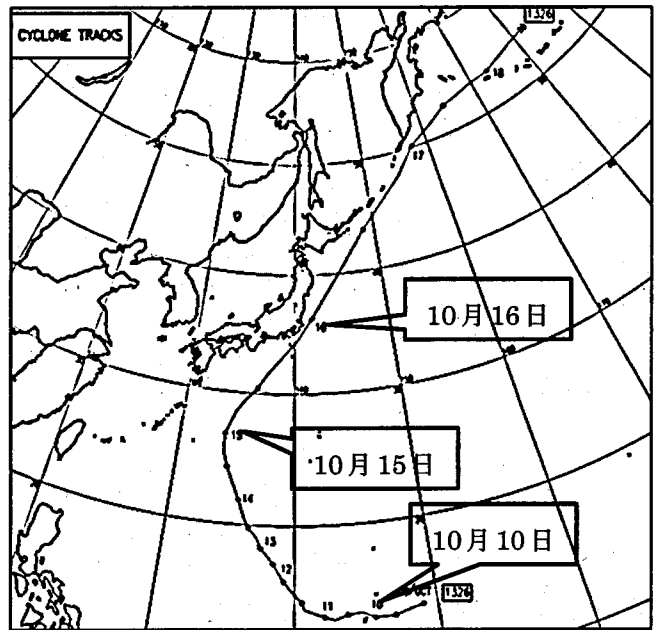
10月9日09時にマリアナ諸島の東の海上で発生した熱帯低気圧は西へ進み、10日21時にマリアナ諸島の西の海上で台風第26号となった。台風は北西へ進み13日21時に沖ノ鳥島近海で勢力が最大となった。その後、進路を北東に変え、伊豆諸島付近を通って、16日15時に日本の東の海上で温帯低気圧に変わった。

古江では15日20時48分に最大瞬間風速が北東の風、25.3m/sを観測した。

(地上天気図・台風経路図・沿岸波浪解析図)



平成25年10月15日09時



台風第26号経路図

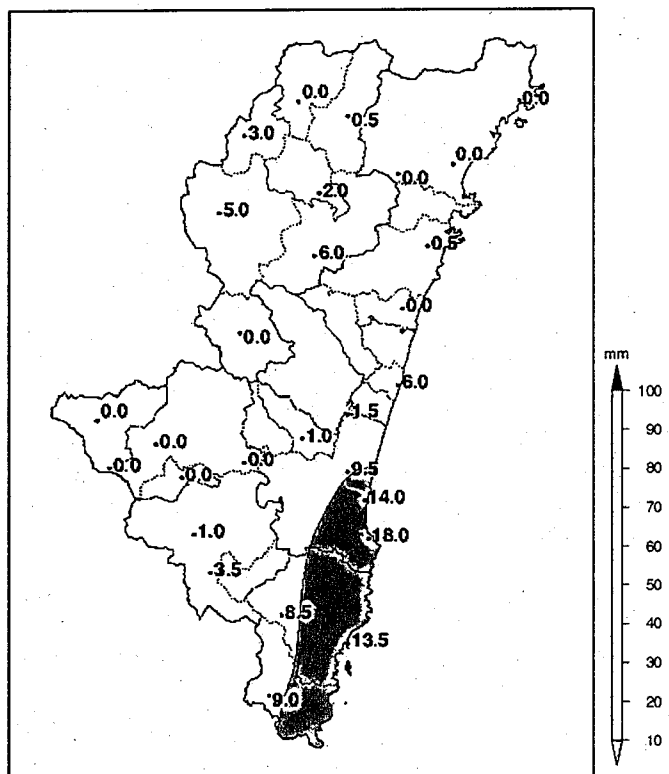
イ 最大風速、最大瞬間風速

平成25年10月14日～16日

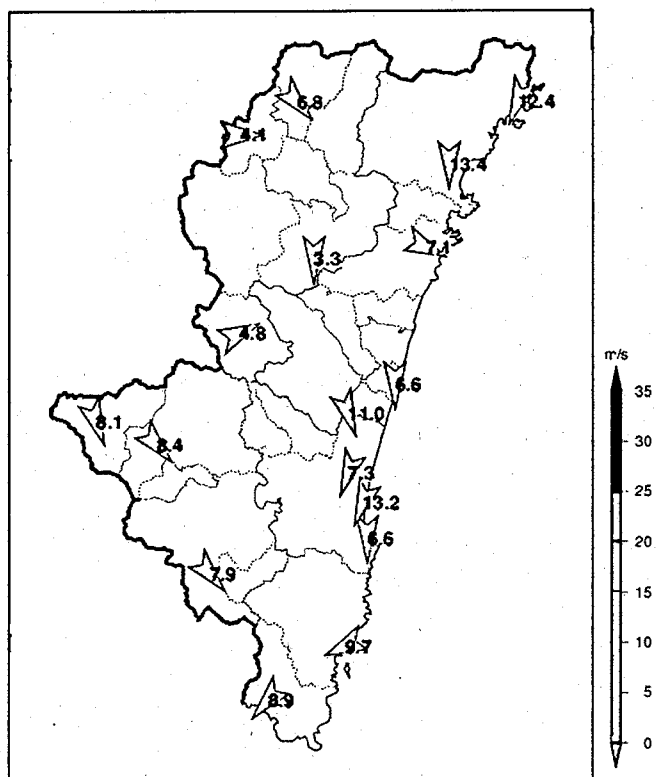
(m/s)

観測所名	最大風速(m/s)			最大瞬間風速(m/s)		
	風速	風向	起時	風速	風向	起時
延岡	13.4	北	16日 02時07分	24.2	北	16日 01時43分
都城	7.9	北西	16日 03時58分	13.2	北西	16日 02時13分
宮崎	7.3	北北東	15日 04時55分	13.2	北北東	15日 11時41分
油津	9.7	東北東	15日 00時31分	17.4	北	15日 07時12分
高千穂	6.8	北西	16日 12時29分	15.2	北北西	16日 12時21分
古江	12.4	北北東	15日 19時01分	25.3	北東	15日 20時48分
鞍岡	4.1	西	14日 23時28分	10.6	南西	14日 23時23分
日向	7.1	西北西	16日 04時57分	13.3	西	16日 04時53分
神門	3.3	北	16日 04時50分	10.5	北	16日 04時42分
西米良	4.8	西南西	14日 14時02分	10.2	北北東	16日 14時13分
高鍋	6.6	北	15日 13時24分	14.7	北	15日 13時24分
加久藤	8.1	北北西	16日 03時16分	15.7	北北西	16日 04時14分
西都	11	北北西	16日 03時53分	18.1	北北西	16日 03時10分
小林	8.4	北西	16日 02時11分	15.1	西北西	16日 02時07分
青島	6.6	北	15日 05時42分	13.4	北北東	15日 10時49分
赤江	13.2	北北東	15日 04時53分	16.5	北北東	15日 10時44分
串間	8.9	北東	14日 13時03分	14.7	北東	14日 13時02分

ウ 総降水量 (mm)、最大風速分布図 (m/s)  
 平成25年10月14日～16日までの総降水量



平成25年10月14日～16日までの最大風速





## (2)被害概況(市町村別・区分別内訳)

10.14~10.16台風26号

## ア 被害概況

市町村	施 設 物									
	公共土木施設	農地及び農業用施設	営農施設	林地及び林業用施設	水産施設	教育施設	商工施設	通信施設	電力施設	鉄道施設
宮崎市										
都城市										
延岡市			7							
日南市					400					
小林市										
日向市					7,700					
串間市					50					
西都市										
えびの市										
三股町										
高原町										
国富町										
綾町										
高鍋町										
新富町										
西米良村										
木城町										
川南町										
都農町										
門川町										
諸塚村										
椎葉村										
美郷町										
高千穂町										
日之影町										
五ヶ瀬町										
(県内一円)								71		4,235
合計			7		8,150			71		4,235

※注1)市町村ごとで区分不能なものについては「(県内一円)」で計上した。

※注2)「鉄道施設」の被害については、災害期間内の復旧費等を計上した。





## イ 施設物被害

## 営農施設

被害額(単位:千円)

市町村名	区分	園芸用施設		畜舎		その他		合計	
		箇所	被害額	箇所	被害額	箇所	被害額	箇所	被害額
宮崎市								0	0
都城市								0	0
延岡市		1	7					1	7
日南市								0	0
小林市								0	0
日向市								0	0
串間市								0	0
西都市								0	0
えびの市								0	0
三股町								0	0
高原町								0	0
国富町								0	0
綾町								0	0
高鍋町								0	0
新富町								0	0
西米良村								0	0
木城町								0	0
川南町								0	0
都農町								0	0
門川町								0	0
諸塚村								0	0
椎葉村								0	0
美郷町								0	0
高千穂町								0	0
日之影町								0	0
五ヶ瀬町								0	0
計		1	7	0	0	0	0	1	7



## 水産施設

市町村名	漁船		漁具		漁港		海岸		消破堤・浮消波	
	動力船		小型定置網等		箇所	被害額	箇所	被害額	箇所	被害額
	箇所	被害額	箇所	被害額						
宮崎市										
都城市										
延岡市										
日南市										
小林市										
日向市	5	2,700	1	5,000						
串間市	1	50								
西都市										
えびの市										
三股町										
高原町										
国富町										
綾町										
高鍋町										
新富町										
西米良村										
木城町										
川南町										
都農町										
門川町										
諸塚村										
椎葉村										
美郷町										
高千穂町										
日之影町										
五ヶ瀬町										
計	6	2,750	1	5,000	0	0	0	0	0	0

被害額(単位:千円)

水産施設								合計	
漁業用施設		共同利用施設		非共同利用施設		養殖施設			
箇所	被害額	箇所	被害額	箇所	被害額	箇所	被害額	箇所	被害額
								0	0
								0	0
								0	0
		1	400					1	400
								0	0
								6	7,700
								1	50
								0	0
								0	0
								0	0
								0	0
								0	0
								0	0
								0	0
								0	0
								0	0
								0	0
								0	0
								0	0
								0	0
								0	0
								0	0
								0	0
								0	0
								0	0
								0	0
								0	0
0	0	1	400	0	0	0	0	8	8,150

## 通信施設

区分 事業所名	市内電話部門						合計 被害額 (千円)
	電柱 (本)	SD ワイヤー (m)	市内 ケーブル (m)	引込線 (件)	屋内線 (件)	電話機 端末機 器 (個)	
宮崎				2			17.2
都城				2			17.2
延岡				4			34.4
日南							0.0
小林							0.0
日向							0.0
高鍋						1	2.2
計	0	0	0	8	0	1	71.0

## 鉄道施設

## (工務・電気設備)

市町村名 (路線名)	被害の要因	被害箇所・被害量	被害額(千円)
日豊線	切取崩壊	1	3,835
日南線	流木	1	400
合 計		2	4,235

※災害期間内の復旧費等を計上した。



## 24 平成 25 年 10 月 23 日から 25 日にかけての台風 27 号による大雨

### (1) 気象状況

- ア 気象概況
- イ 降水量
- ウ 降水量分布図

### (2) 被害状況

- ア 被害概況
- イ 施設物被害
- ウ 生産物被害



## (1) 気象概況

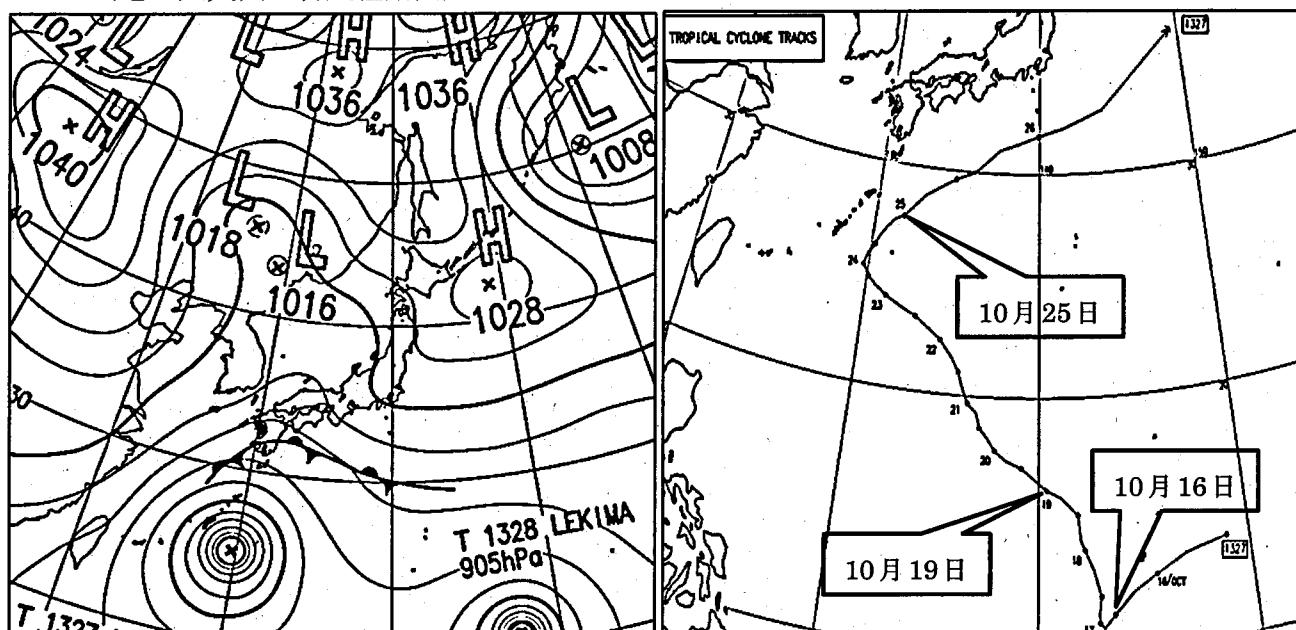
### ア. 気象概況 (10月23日から25日にかけての台風第27号による大雨)

#### 台風第27号

10月15日21時にマリアナ諸島の東海上で発生した熱帯低気圧は南西に進み、16日15時に台風第27号となった。台風は、進路を北西へ変え急速に発達しながら19日03時に勢力が最大となった。その後も北西に進み、24日に沖縄本島の東の海上で徐々に勢力を弱め、26日15時に伊豆諸島の東の海上で温帯低気圧に変わった。

総降水量は、北部山沿いを中心に300mmを超える大雨となり、諸塚では24日の日降水量が372.5mmを観測した。

(地上天気図・台風経路図)



平成25年10月24日

台風第27号経路図

イ. 降水量

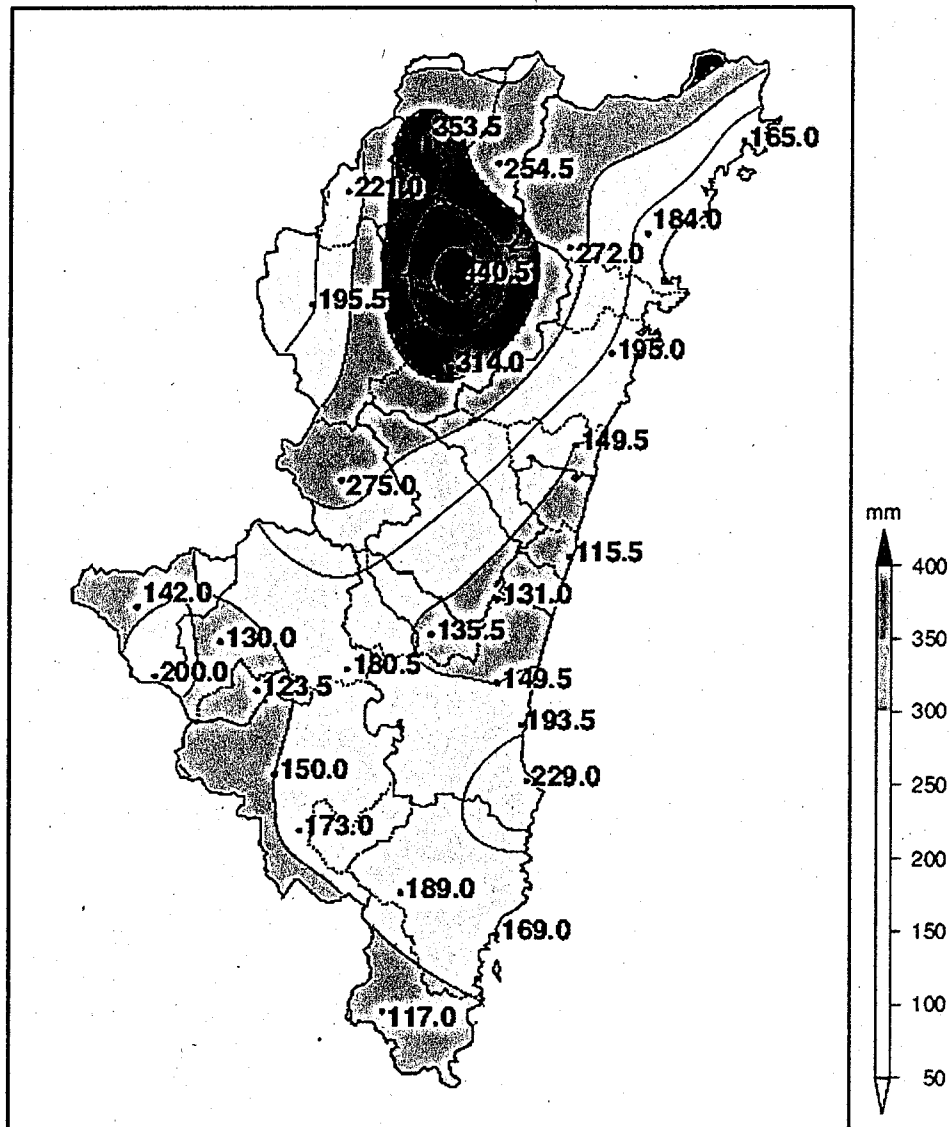
平成25年10月23日～25日

単位mm

観測所名	日降水量			合計	最大1時間降水量	
	23日	24日	25日		降水量	時 分
延岡	66.5	99.5	18.0	184.0	29.0	24日13時20分
都城	18.5	122.5	32.0	173.0	38.0	24日00時45分
宮崎	63.5	44.0	42.0	149.5	18.5	24日01時02分
油津	125.0	23.5	20.5	169.0	14.0	23日15時11分
高千穂	21.5	311.5	20.5	353.5	40.0	24日03時49分
古江	54.5	81.0	29.5	165.0	17.0	24日18時24分
鞍岡	9.0	187.0	25.0	221.0	21.5	24日07時40分
日之影	32.0	202.5	20.0	254.5	40.0	24日14時39分
諸塚	38.5	372.5	29.5	440.5	57.0	24日15時48分
北方	59.5	193.0	19.5	272.0	32.0	24日13時27分
椎葉	9.5	157.5	28.5	195.5	34.0	24日17時43分
日向	76.5	91.0	27.5	195.0	33.5	24日13時02分
神門	52.0	238.5	23.5	314.0	50.0	24日17時28分
西米良	23.5	216.5	35.0	275.0	36.5	24日18時06分
都農	61.5	60.5	27.5	149.5	17.5	23日23時32分
高鍋	58.0	28.5	29.0	115.5	14.5	23日22時41分
加久藤	2.5	111.0	28.5	142.0	17.5	24日17時17分
西都	65.5	35.0	30.5	131.0	20.0	23日23時23分
えびの	12.5	151.0	36.5	200.0	28.0	24日03時17分
小林	7.0	94.5	28.5	130.0	16.0	24日12時24分
高原	9.5	88.0	26.0	123.5	23.5	24日12時08分
野尻	17.0	127.0	36.5	180.5	25.5	24日20時19分
国富	55.0	43.0	37.5	135.5	19.5	23日23時34分
山田	9.5	112.0	28.5	150.0	18.0	24日20時57分
青島	161.5	20.5	47.0	229.0	21.0	23日14時54分
赤江	107.0	34.5	52.0	193.5	18.0	24日00時52分
深瀬	66.5	97.5	25.0	189.0	26.0	24日00時20分
串間	52.5	39.5	25.0	117.0	14.5	23日20時48分

ウ. 降水量分布図

平成25年10月23日～25日までの総降水量 (mm)





## (2)被害概況(市町村別・区分別内訳)

10.23~10.25台風27号

## ア 被害概況

市町村	施設物									
	公共土木施設	農地及び農業用施設	営農施設	林地及び林業用施設	水産施設	教育施設	商工施設	通信施設	電力施設	鉄道施設
宮崎市		1,988				357				
都城市										
延岡市	37,515			11,536						
日南市										
小林市										
日向市	6,607	4,170		17,496						
串間市						29				
西都市										
えびの市										
三股町										
高原町										
国富町										
綾町										
高鍋町										
新富町										
西米良村										
木城町	9,891									
川南町										
都農町										
門川町										
諸塚村	38,600	5,158		8,763						
椎葉村			31							
美郷町	5,089	3,599		3,361						
高千穂町		23,440		6,563						
日之影町		7,304								
五ヶ瀬町	19,023	31,987								
(県内一円)								382		
合計	116,725	77,646	31	47,719		386		382		

※注)市町村ごとに区分不能なものについては「(県内一円)」で計上した。

都市施設	衛生関係施設	その他の施設	生産物					合計
			小計	農産物・樹体	畜産物	水産物	林産物	
			2,345					2,345
			49,051					49,051
			28,273					28,273
			29					29
			9,891					9,891
			52,521					52,521
			31					31
			12,049					12,049
			30,003	34			34	30,037
			7,304					7,304
			51,010					51,010
			382					382

			242,889	34			34	242,923
--	--	--	---------	----	--	--	----	---------

## イ 施設物被害

## 公共土木施設

被害区分	県工事分																	
	河川		海岸		砂防		地すべり		急傾斜		道路		橋梁		港湾		小計	
	箇所	被害額	箇所	被害額	箇所	被害額	箇所	被害額	箇所	被害額	箇所	被害額	箇所	被害額	箇所	被害額	箇所	被害額
宮崎市																	0	0
都城市																	0	0
延岡市	3	27,854															3	27,854
日南市																	0	0
小林市																	0	0
日向市	1	4,644															1	4,644
串間市																	0	0
西都市																	0	0
えびの市																	0	0
三股町																	0	0
高原町																	0	0
国富町																	0	0
綾町																	0	0
高鍋町																	0	0
新富町																	0	0
西米良村																	0	0
木城町																	0	0
川南町																	0	0
都農町																	0	0
門川町																	0	0
諸塚村										1	9,262						1	9,262
椎葉村																	0	0
美郷町	1	5,089															1	5,089
高千穂町																	0	0
日之影町																	0	0
五ヶ瀬町	1	3,663															1	3,663
計	6	41,250	0	0	0	0			0	0	1	9,262			0	0	7	50,512

被害額(単位:千円)

市町村工事分																合 計			
河 川		海 岸		砂 防		地すべり		急傾斜		道 路		橋 梁		港 湾		小 計		箇所	被害額
箇所	被害額	箇所	被害額	箇所	被害額	箇所	被害額	箇所	被害額	箇所	被害額	箇所	被害額	箇所	被害額	箇所	被害額		
																0	0	0	0
																0	0	0	0
3	7,017									2	2,644					5	9,661	8	37,515
																0	0	0	0
																0	0	0	0
1	1,963															1	1,963	2	6,607
																0	0	0	0
																0	0	0	0
																0	0	0	0
																0	0	0	0
																0	0	0	0
																0	0	0	0
																0	0	0	0
																0	0	0	0
																0	0	0	0
																0	0	0	0
																0	0	0	0
										1	9,891					1	9,891	1	9,891
																0	0	0	0
																0	0	0	0
																0	0	0	0
																0	0	0	0
																0	0	0	0
																0	0	0	0
																0	0	0	0
																0	0	0	0
																0	0	0	0
																0	0	0	0
																0	0	0	0
																0	0	0	0
1	4,888									7	10,472					8	15,360	9	19,023
5	13,868	0	0	0	0			0	0	18	52,345	0	0	0	0	23	66,213	30	116,725



## 農地及び農業用施設

市町村名	農 田		畑		小 計		ため池		頭首工		水 路	
	箇所	被害額	箇所	被害額	箇所	被害額	箇所	被害額	箇所	被害額	箇所	被害額
	宮崎市			1	1,237	1	1,237					1
都城市					0	0						
延岡市					0	0						
日南市					0	0						
小林市					0	0						
日向市	2	2,043			2	2,043						
串間市					0	0						
西都市					0	0						
えびの市					0	0						
三股町					0	0						
高原町					0	0						
国富町					0	0						
綾町					0	0						
高鍋町					0	0						
新富町					0	0						
西米良村					0	0						
木城町					0	0						
川南町					0	0						
都農町					0	0						
門川町					0	0						
諸塚村	4	5,158			4	5,158						
椎葉村					0	0						
美郷町	3	2,911	1	688	4	3,599						
高千穂町	15	22,860			15	22,860					1	580
日之影町	9	7,304			9	7,304						
五ヶ瀬町	13	21,520			13	21,520					3	8,412
計	46	61,796	2	1,925	48	63,721	0	0	0	0	5	9,743



## 営農施設

被害額(単位:千円)

市町村名	区分	園芸用施設		畜舎		その他		合計	
		箇所	被害額	箇所	被害額	箇所	被害額	箇所	被害額
宮崎市								0	0
都城市								0	0
延岡市								0	0
日南市								0	0
小林市								0	0
日向市								0	0
串間市								0	0
西都市								0	0
えびの市								0	0
三股町								0	0
高原町								0	0
国富町								0	0
綾町								0	0
高鍋町								0	0
新富町								0	0
西米良村								0	0
木城町								0	0
川南町								0	0
都農町								0	0
門川町								0	0
諸塚村								0	0
椎葉村		1	31					1	31
美郷町								0	0
高千穂町								0	0
日之影町								0	0
五ヶ瀬町								0	0
計		1	31	0	0	0	0	1	31

林地及び林業用施設

被害額(単位:千円)

市町村名	林道		治山				林産施設		特用林産施設						合計	
	路面		林地		施設		製材工場		ビニルハウス		人工ほだ場		その他		箇所	被害額
	箇所	被害額	箇所	被害額	箇所	被害額	箇所	被害額	箇所	被害額	箇所	被害額	箇所	被害額		
宮崎市															0	0
都城市															0	0
延岡市	2	11,536													2	11,536
日南市															0	0
小林市															0	0
日向市	1	17,496													1	17,496
串間市															0	0
西都市															0	0
えびの市															0	0
三股町															0	0
高原町															0	0
国富町															0	0
綾町															0	0
高鍋町															0	0
新富町															0	0
西米良村															0	0
木城町															0	0
川南町															0	0
都農町															0	0
門川町															0	0
諸塚村	3	8,763													3	8,763
椎葉村															0	0
美郷町	2	3,361													2	3,361
高千穂町	1	6,563													1	6,563
日之影町															0	0
五ヶ瀬町															0	0
計	9	47,719	0	0	0	0	0	0	0	0	0	0	0	0	9	47,719

## 教育施設(公立)

市町村名	区分		公立学校								合計	
	小学校		中学校		高等学校		特別支援学校		その他		箇所	被害額
	箇所	被害額	箇所	被害額	箇所	被害額	箇所	被害額	箇所	被害額		
宮崎市		0		0	1	357		0		0	1	357
都城市		0		0		0		0		0	0	0
延岡市		0		0		0		0		0	0	0
日南市		0		0		0		0		0	0	0
小林市		0		0		0		0		0	0	0
日向市		0		0		0		0		0	0	0
串間市		0		0	1	29		0		0	1	29
西都市		0		0		0		0		0	0	0
えびの市		0		0		0		0		0	0	0
三股町		0		0		0		0		0	0	0
高原町		0		0		0		0		0	0	0
国富町		0		0		0		0		0	0	0
綾町		0		0		0		0		0	0	0
高鍋町		0		0		0		0		0	0	0
新富町		0		0		0		0		0	0	0
西米良村		0		0		0		0		0	0	0
木城町		0		0		0		0		0	0	0
川南町		0		0		0		0		0	0	0
都農町		0		0		0		0		0	0	0
門川町		0		0		0		0		0	0	0
諸塚村		0		0		0		0		0	0	0
椎葉村		0		0		0		0		0	0	0
美郷町		0		0		0		0		0	0	0
高千穂町		0		0		0		0		0	0	0
日之影町		0		0		0		0		0	0	0
五ヶ瀬町		0		0		0		0		0	0	0
計	0	0	0	0	2	386	0	0	0	0	2	386

## 通信施設

区分 事業所名	電話部門						合計 被害額 (千円)
	電柱 (本)	SD ワイヤー (m)	市内 ケーブル (m)	引込線 (件)	屋内線 (件)	電話機 端末機 器 (個)	
宮崎				3			25.8
都城				2			17.2
延岡	2		116	2			330.2
日南				1			8.6
小林							0.0
日向							0.0
高鍋							0.0
計	2	0	116	8	0	0	381.8

## 農産物・樹体

市町村名	水陸稲		穀類・いも・豆類		野菜		果樹	
	被害面積	被害額	被害面積	被害額	被害面積	被害額	被害面積	被害額
宮崎市								
都城市								
延岡市								
日南市								
小林市								
日向市								
串間市								
西都市								
えびの市								
三股町								
高原町								
国富町								
綾町								
高鍋町								
新富町								
西米良村								
木城町								
川南町								
都農町								
門川町								
諸塚村								
椎葉村								
美郷町								
高千穂町	0.03	34						
日之影町								
五ヶ瀬町								
計	0.03	34	0	0	0	0	0	0

(単位:ha、千円)

工芸作物		飼料用作物		花き		その他		樹体		合計	
被害面積	被害額	被害面積	被害額	被害面積	被害額	被害面積	被害額	被害面積	被害額	被害面積	被害額
										0	0
										0	0
										0	0
										0	0
										0	0
										0	0
										0	0
										0	0
										0	0
										0	0
										0	0
										0	0
										0	0
										0	0
										0	0
										0	0
										0	0
										0	0
										0	0
										0	0
										0	0
										0	0
										0	0
										0	0
										0	0
										0	0
										0	0
										0	34
										0	0
										0	0
0	0	0	0	0	0	0	0	0	0	0	34





## 25 平成 25 年 霧島山（新燃岳、御鉢）の活動状況

## 平成 25 年 霧島山（新燃岳、御鉢）の活動状況

- ア 火山活動状況
- イ 気象官署の降灰観測日及び時間
- ウ 霧島山の月別活動表（火山性地震回数等）
- エ 噴火警報、噴火予報の発表状況
- オ 霧島山の現地観測

## ア 火山活動状況

### 【新燃岳】

新燃岳では、噴火は発生しませんでした。火山性地震は少ない状態で経過しました。

#### ・噴煙などの表面現象の状況

新燃岳では、噴火は発生しませんでした(最後の爆発的噴火は2011年3月1日、噴火は2011年9月7日)。噴煙は、概ね火口縁上50m以下(最高200m)で経過しました。

#### ・地震や微動の発生状況

火山性地震は少ない状態で経過しました。震源は、主に新燃岳付近のごく浅い所に分布しました。

火山性微動は2012年3月以降観測されていません。

#### ・地殻変動の状況

国土地理院の広域的な地殻変動観測結果では、新燃岳の北西地下深くのマグマだまりへのマグマの供給に伴う地盤の伸びの傾向は2011年12月以降鈍化・停滞しています。「えびの」－「牧園」、「牧園」－「都城2」の基線で、2012年5月頃からわずかに縮みの傾向が見られ、同年9月頃から停滞しています。

気象庁の新燃岳周辺のGPS観測及び傾斜計では、火山活動によると考えられる変動はみられませんでした。

### 【御鉢】

火山活動に特段の変化はなく、静穏に経過しました。

#### ・噴煙などの表面現象の状況

火口縁を超える噴煙は認められませんでした。

#### ・地震や微動の発生状況

火山性地震は少ない状態で経過しました。震源は、主に御鉢火口付近のごく浅いに分布しました。

火山性微動が7回発生しました。

#### ・地殻変動の状況

GPS連続観測では、火山活動によると考えられる変動は認められませんでした。

## イ 気象官署の降灰観測日及び時間

宮崎地方気象台で観測した霧島山の降灰はありませんでした。

## ウ 霧島山の月別活動表

2013年		1月	2月	3月	4月	5月	6月	7月	8月	9月	10月	11月	12月	年	
新燃岳	地震回数	31	25	263	112	21	21	22	20	23	6	8	8	560	
	微動回数	0	0	0	0	0	0	0	0	0	0	0	0	0	
	微動時間(分)	-	-	-	-	-	-	-	-	-	-	-	-	-	
	噴煙※	最高高度(m)	100	200	50	50	0	50	0	0	100	0	0	20	
		噴煙量	1	1	1	1	-	1	-	-	1	-	-	1	
		観測日数	8	5	2	1	0	1	0	0	3	0	0	3	23
	噴火回数	0	0	0	0	0	0	0	0	0	0	0	0	0	
御鉢	地震回数	8	2	0	4	1	0	26	6	7	0	3	1	58	
	微動回数	0	0	1	0	0	0	1	0	0	0	2	3	7	
	微動時間(分)	-	-	1.2	-	-	-	0.7	-	-	-	2.4	2.6	6.9	
	噴煙※	最高高度(m)	0	0	0	0	0	0	0	0	0	0	0	0	
		噴煙量	-	-	-	-	-	-	-	-	-	-	-	-	
		観測日数	0	0	0	0	0	0	0	0	0	0	0	0	0
	噴火回数	0	0	0	0	0	0	0	0	0	0	0	0	0	

※噴煙は、新燃岳・御鉢とも白色の噴煙

※噴煙量：遠望したときに目視できる噴煙の広がり の程度を階級で表したもの。

噴煙量は以下の7階級に分類される。

### 噴煙量階級表

階級	解説
1	極めて少量
2	少量
3	中量
4	やや多量
5	多量
6	極めて多量
7	噴煙量6以上の大噴火で、噴煙が山体を覆う位に多く、噴煙の高さは成層圏まで達したと思われるもの

## エ 噴火警報、噴火予報の発表状況

### 【新燃岳】

平成 25 年（2013 年）に発表した噴火予報・警報及び噴火警戒レベル

平成25年10月22日 18時00分	噴火警報（火口周辺） 噴火警戒レベルを 3（入山規制）から 2（火口周辺規制）に引き下げ （火口から概ね 1 km の範囲では、噴火に伴う弾道を描いて飛散する大きな 噴石に警戒が必要）
-----------------------	---

### 【御鉢】

平成 19 年 12 月 1 日に噴火予報（噴火警戒レベル 1、平常）を発表した  
後、予報警報事項に変更はありません（平成 25 年 12 月 31 日現在）。

## オ 霧島山の現地観測

### 【新燃岳】

海上自衛隊第72 航空隊鹿屋航空分遣隊、九州地方整備局、鹿児島県及  
び宮崎県の協力を得て実施した上空からの観測では、新燃岳火口内に蓄積  
された溶岩の大きさ（直径約600m）や形状及び周辺の噴気の状態に特段  
の変化は認められませんでした。火口内に蓄積された溶岩の縁辺部には引  
き続き複数の噴気孔が見られ、その噴気は火口内にとどまる程度でした。  
縁辺部以外での新たな噴気は認められませんでした。溶岩にはこれまでと  
同様に多数の凹凸及び亀裂がみられました。2008 年の噴火で形成された  
西側斜面の割れ目付近では、噴気は確認されませんでした。

赤外熱映像装置による観測では、地表面温度分布に大きな変化はなく、  
火口内に蓄積された溶岩の縁辺部（特に北側と南側）及び南側火口縁が比  
較的高温でした。また、西側斜面の割れ目付近の一部にやや温度の高い部  
分が引き続き認められました。

二酸化硫黄の平均放出量は、検出限界（概ね 1 日あたり 10 トン）未満  
で経過しました。

### 【御鉢】

現地観測は実施していません。



## 26 平成 25 年 桜島の活動状況



## 平成 25 年 桜島の活動状況

- ア 火山活動状況
- イ 気象官署の降灰観測日及び時間
- ウ 桜島（南岳）の月別噴火及び爆発回数
- エ 噴火警報、噴火予報の発表状況

## ア 火山活動状況

昭和火口では、活発な噴火活動が継続しました。このうち爆発的噴火の月回数が2月に119回、8～9月も月回数が100回を超え、一段と活発な状態でした。2013年の噴火回数は1,097回(2012年:1,105回)でそのうち爆発的噴火の回数は835回(2012年:883回)でした。

噴煙高度が3,000mを超える噴火が8月以降増加し、8月18日16時31分の爆発的噴火では火口縁上5,000mに達しました。昭和火口で火口縁上5,000mの噴煙を観測したのは2006年6月に昭和火口の活動が再開して以来初めてです。

大きな噴石が、3合目(昭和火口から1,300～1,800m)まで達する爆発的噴火が22回発生しました。また、火砕流は6回発生しました。ほとんどが火口付近にとどまる程度のごく小規模なものでしたが、8月18日の爆発的噴火では、小規模な火砕流が昭和火口の南東約1kmまで流下しました。

昭和火口では、夜間に高感度カメラで明瞭に見える火映を時々観測しました。

南岳山頂火口では、ごく小規模な噴火が1月、8月、11月、12月に発生しました。

火山性地震の発生回数は、7,627回(2012年:8,142回)と少ない状態でした。震源は、主に南岳直下の海拔下1～4kmに分布しました。

噴火に伴って火山性微動が発生しており、年回数は3,430回(2012年:4,524回)、継続時間の年合計は728時間48分(2012年:752時間16分)と前年とほぼ同程度でした。

有村観測坑道の水管傾斜計(大隅河川国道事務所設置)では、2013年2月頃から山体が隆起する傾向が認められていましたが、7月頃から停滞しています。大隅河川国道事務所の有村観測坑道及び京都大学防災研究所のハルタ山観測総合坑道に設置している傾斜計及び伸縮計では、8月18日16時31分の爆発的噴火に前駆して、8月14日頃からわずかな山体の隆起・膨張を示す変動が観測され、噴火後には沈降・収縮しました。また、12月19日頃から山体の膨張と考えられるわずかな変化が認められましたが、31日頃から収縮に転じています。

GPS連続観測では桜島島内の基線で、2013年2月頃からわずかな伸びの傾向が見られましたが、同年7月頃から停滞またはわずかな縮みの傾向が見られます。国土地理院の地殻変動観測結果によると、鹿児島(錦江)湾を挟む一部の基線では、長期的な伸びの傾向が続いていましたが、2013年6月頃から停滞気味です。

## イ 気象官署の降灰観測日及び時間

宮崎地方気象台では、8月29日11時50分から12時30分にかけて、桜島の降灰を観測しました。

(8月29日09時27分に発生した噴火に伴う降灰)

## ウ 桜島(南岳)の月別噴火及び爆発回数

2013年		1月	2月	3月	4月	5月	6月	7月	8月	9月	10月	11月	12月	年
南岳山頂 火口	噴火回数	0	0	0	0	0	0	0	0	0	0	0	0	0
	爆発的噴火回数	0	0	0	0	0	0	0	0	0	0	0	0	0
昭和火口	噴火回数	124	132	74	17	70	18	128	144	154	127	69	40	1097
	爆発的噴火回数	96	119	61	14	58	17	83	118	110	87	50	22	835
噴火日数		31	28	29	28	29	19	28	31	30	30	30	31	344

※桜島では、爆発地震を伴い、爆発音、体感空振、噴石の火口外への飛散、または気象台や島内の空振計で一定基準以上の空振のいずれかを観測した場合に爆発的噴火としています。

※噴火日数にはごく小規模の噴火があった日も含まれます。

## エ 噴火警報、噴火予報の発表状況

平成25年(2013年)に発表した噴火予報・警報及び噴火警戒レベル。

発表無し\*。

※平成22年10月13日22時35分発表の噴火警報(火口周辺)から、噴火警戒レベル3(入山規制)が継続中。

## 第4章 自衛隊の災害派遣状況

平成25年 自衛隊の災害派遣状況

総計 1件

派遣要請 年月日	派遣要請元 市町村	出動部隊	派遣内容	派遣期間	派遣場所	備考
H25.7.9 (美郷町林野火災)	美郷町	陸上自衛隊 第43普通科連隊	林野火災の消火	H25.7.9 14:59 ～ H25.7.10 11:40	美郷町	平成25年7月9日午後0時45分頃発生した美郷町西郷区山三ヶ字藪原付近の林野火災は、火勢が強く延焼拡大の可能性があり、空中からの消火活動が必要な状況であったため、災害派遣を要請した。翌7月10日に鎮火を確認したため撤収を要請した。

## 第5章 資 料

- 1 過去20年間（平成6年～平成25年）の年次別・原因別被害額
- 2 過去5年間（平成20年～平成24年）の被害状況

# 1 過去20年間(平成6年～平成25年)の年次別・原因別被害額

区分 年	台風	低気圧・前線	干害・凍霜害・大雨 豪雨・異常高温害	その他	計 (上:災害の個数 下:被害額 単位:千円)
6年	(台風5) 5,919,198	(前線3) 3,974,875	(酷暑干ばつ1・大雨2) 770,406	(高水温1・降灰1) 2,795,521	(13) 13,460,000
7年	(2) 5,173,375	(前線3) 8,380,918	(大雨2) 3,431,189	(竜巻1、落雷3、雹1) 11,770	(12) 16,997,252
8年	(2) 16,635,711	(前線4) 6,080,877	(大雨3) 3,422,362	(地震2) 294,496	(11) 26,433,446
9年	(4) 51,934,079	(前線3) 2,966,089	(大雨3) 115,748	(落雷4) 2,215	(14) 55,018,131
10年	(台風3) 5,667,445	(前線5) 2,381,386	(大雨6) 1,665,703	(落雷2、地震1、高温・少雨1) 1,279,255	(18) 10,993,789
11年	(5) 26,718,391	(前線2) 1,230,816	(大雨7) 1,993,053	(落雷4) 3,163	(18) 29,945,423
12年	(4) 4,259,323	(前線6) 2,006,299	(大雨2) 15,240		(12) 6,280,862
13年	(3) 8,036,730	(前線3) 3,770,685	(大雨4) 1,475,796	(落雷2) 1,983	(12) 13,285,194
14年	(台風5) 6,272,454	(低気圧1、前線2) 978,995	(大雨1) 12,792	(工場火災1) 3,000,000	(10) 10,264,241
15年	(5) 9,504,894	(低気圧7、前線2) 3,514,103	(大雨1) 17,722		(10) 13,036,719
16年	(台風6) 69,544,212	(低気圧1、前線3) 367,686	(晩霜害1・大雨4) 1,104,425	(大雪1) 181,618	(16) 71,197,941
17年	(1) 128,854,415	(前線3) 366,885	(大雨7) 281,526	(地すべり1、地震1、林野火災1、落雷1) 912,910	(15) 130,415,736
18年	(2) 6,763,287	(前線9) 8,258,162	(大雨2) 797		(13) 15,022,246
19年	(3) 23,810,584	(前線7) 449,273	(大雨2) 6,046	(地すべり2) 57,522	(14) 24,323,425
20年	(2) 4,362,370	(前線4) 855,054	(大雨6) 179,819	(降雹1、落雷13) 93,614	(26) 5,490,857
21年	(台風1) 1,016,378	(低気圧2、前線3) 617,335	(大雨6) 236,388	(地すべり1、降雹1、強風5、少雨1) 364,807	(20) 2,234,908
22年		(前線7) 8,145,433	(霜害1、大雨6) 92,558	(低温・強風1、落雷4、強風1) 8,903	(20) 8,246,894
23年	(台風6) 4,503,781.6	(前線3) 2,404,435.0	(渇水1、大雨・豪雨4) 346,857.5	(雪害1、低温1、噴火1、津波1、突風1、落雷1、地震1) 1,349,379.2	(21) 8,604,453.3
24年	(台風7) 1,353,801.0	(前線8) 2,421,237.5	(豪雨5) 246,903.4	(日照不足1、低温1、強風4、急傾斜地崩壊3、地すべり4、落雷10) 1,525,870.1	(21) 5,547,812.0
25年	(台風6) 588,949.4	(低気圧1、前線5) 362,156.5	(渇水1、大雨1、高温1) 835,069.2	(低温3、落雷4、強風2) 21,402.5	(24) 1,807,577.6





## 2 過去5年間（平成20年～平成24年）の被害状況

平成20年災害

災害名等		4月7日の 雷害	5月28日 から29日 にかけての 梅雨前線に よる大雨	6月10日 から12日 にかけての 梅雨前線に よる大雨	6月14日 から17日 にかけての 梅雨前線に よる大雨	6月19日 から22日 にかけての 梅雨前線に よる大雨	7月8日の 雷害・降雹
区分							
被害	被 害 総 額	9,974	174,417	40,364	132,045	508,228	9,838
	施 設 物 被 害	9,974	174,417	40,364	132,045	508,179	1,025
	公 共 土 木 施 設	8,775	64,149	38,383	126,090	217,890	
	農 地 及 び 農 業 用 施 設	-	-	-	-	266,000	
	営 農 施 設	-	-	-	-	2,989	-
	林 地 及 び 林 業 用 施 設	-	107,578	-	-	14,345	-
	水 産 施 設	-	-	-	-	-	-
	教 育 施 設	-	-	-	-	-	-
	商 工 施 設	-	-	-	-	-	-
	通 信 施 設	1,007	2,690	1,391	4,498	4,658	362
	電 力 施 設	192	-	-	1,457	274	663
	鉄 道 施 設			590		2,023	
	都 市 施 設	-	-	-	-	-	-
	衛 生 関 係 施 設	-	-	-	-	-	-
そ の 他 の 施 設	-	-	-	-	-	-	
生	産 物 被 害	-	-	-	-	49	8,813
	農 作 物	-	-	-	-	49	8,813
	樹 体	-	-	-	-	-	-
	畜 産 物	-	-	-	-	-	-
	水 産 物	-	-	-	-	-	-
	林 産 物	-	-	-	-	-	-
人 的 被 害	商 品 等	-	-	-	-	-	-
	死 者 (人)	-	-	-	-	-	-
	行 方 不 明 者 (人)	-	-	-	-	-	-
	重 傷 者 (人)	-	-	-	-	-	-
	軽 傷 者 (人)	-	-	-	-	-	-
	住 家 被 害	全 壊 (棟)	-	-	-	-	-
半 壊 (人)		-	-	-	-	-	-
一 部 破 損 (人)		-	-	-	-	1	-
床 上 浸 水 (人)		-	-	-	-	4	-
床 下 浸 水 (人)		-	-	-	-	14	-
計 (人)		-	-	-	-	19	-
非 住 家 (棟)	-	-	-	-	1	-	
り 災 世 帯 数 (戸)	-	-	-	-	-	-	
り 災 者 数 (人)	-	-	-	-	-	-	
農 地	田	流 失 ・ 埋 没 (ha)	-	-	-	-	-
		冠 水 ・ 浸 水 (人)	-	-	-	-	-
	畑	流 失 ・ 埋 没 (人)	-	-	-	-	-
		冠 水 ・ 浸 水 (人)	-	-	-	-	-

「通信施設」の被害については、災害期間内の復旧費等を計上



区分		災害名等	8月17日 の雷害	8月19日 の雷害	8月23日 の雷害	8月26日 から28日 にかけての 大気不安定 による大雨	8月30日 から9月1 日にかけて の大気不安 定による大 雨
被害総額			2,523	7,584	16,911	138,046	3,129
施設物被害			2,523	7,584	16,911	138,046	3,129
公共土木施設						136,897	1,775
農地及び農業用施設			-	-	-	-	-
営農施設			-	-	-	-	-
林地及び林業用施設			-	-	-	-	-
水産施設			-	-	-	-	-
教育施設			-	-	-	-	-
商工施設			-	-	7,290	-	-
通信施設			-	1,220	1,436	1,149	1,354
電力施設			-	-	304	-	-
鉄道施設			2,523	-	591	-	-
都市施設			-	-	-	-	-
衛生関係施設			-	-	-	-	-
その他の施設			-	6,364	7,290	-	-
生産物被害			-	-	-	-	-
農作物			-	-	-	-	-
樹体			-	-	-	-	-
畜産物			-	-	-	-	-
水産物			-	-	-	-	-
林産物			-	-	-	-	-
商品等			-	-	-	-	-
人的被害	死者(人)		-	-	-	-	-
	行方不明者(人)		-	-	-	-	-
	重傷者(人)		-	-	-	-	-
	軽傷者(人)		-	-	-	-	-
住家被害	全壊(棟)		-	-	-	-	-
	半壊(人)		-	-	-	-	-
	一部破損(人)		-	-	-	-	-
	床上浸水(人)		-	-	-	-	-
	床下浸水(人)		-	-	-	1	-
	計(人)		-	-	-	1	-
非住家(棟)			-	-	-	-	-
り災世帯数(戸)			-	-	-	-	-
り災者数(人)			-	-	-	-	-
農地	田	流失・埋没(ha)		-	-	-	-
		冠水・浸水(人)		-	-	-	-
	畑	流失・埋没(人)		-	-	-	-
		冠水・浸水(人)		-	-	-	-

9月15日から19日にかけての台風第13号による大雨	9月18日の雷害	9月26日の雷害	9月28日から10月1日にかけての台風第15号による大雨	10月11日の大雨	12月1日の大雨	合計
3,639,297	-	38,640	723,073	6,672	551	5,490,857
3,289,103	-	38,640	680,107	6,672	551	5,088,835
1,680,445			284,389			2,577,258
623,000	-	-	108,000	-	-	997,000
5,737	-	-	200	-	-	8,926
861,979	-	-	277,274	-	-	1,261,176
-	-	-	-	-	-	-
6,488	-	-	-	-	-	6,488
-	-	-	-	-	-	7,290
11,468			2,652			46,736
58,835	-	-	-	-	-	63,418
35,512	-	-	7,592	6,672	551	58,902
-	-	-	-	-	-	-
2,004	-	-	-	-	-	2,004
3,635	-	38,640	-	-	-	59,637
350,194	-	-	42,966	-	-	402,022
346,514	-	-	42,966	-	-	398,342
3,680	-	-	-	-	-	3,680
-	-	-	-	-	-	-
-	-	-	-	-	-	-
-	-	-	-	-	-	-
-	-	-	-	-	-	-
-	-	-	-	-	-	-
-	-	-	-	-	-	-
-	-	-	-	-	-	-
-	-	-	-	-	-	-
-	-	-	-	-	-	-
-	-	-	-	-	-	-
-	-	-	-	-	-	-
-	-	-	-	-	-	-
-	-	-	1	-	-	1
3	-	-	1	-	-	4
-	-	-	-	-	-	-
-	1	-	-	-	-	4
31			-			35
372			-			388
406	1	-	1	-	-	431
2	-	-	-	-	-	3
-	-	-	1	-	-	1
-	-	-	1	-	-	1
-	-	-	-	-	-	-
-	-	-	-	-	-	-
-	-	-	-	-	-	-
-	-	-	-	-	-	-
-	-	-	-	-	-	-
-	-	-	-	-	-	-

平成21年災害

災害名等							
区分		1月31日 の強風	4月10日 の大雨	4月14日 の大雨	4月15日 の大雨	4月26日 の強風	5月5日 の降雹
被	害 総 額	502	2,562	1,806	201,200	305	9,983
施	設 物 被 害	502	2,562	1,806	201,200	305	-
	公 共 土 木 施 設	-	-	-	-	-	-
	農 地 及 び 農 業 用 施 設	-	-	-	-	-	-
	営 農 施 設	-	-	-	-	-	-
	林 地 及 び 林 業 用 施 設	-	-	-	200,000	-	-
	水 産 施 設	-	-	-	-	-	-
	教 育 施 設	-	-	-	-	-	-
	商 工 施 設	-	-	-	-	-	-
	通 信 施 設	-	-	-	-	-	-
	電 力 施 設	-	-	-	1,200	-	-
	鉄 道 施 設	502	2,562	1,806	-	305	-
	都 市 施 設	-	-	-	-	-	-
	衛 生 関 係 施 設	-	-	-	-	-	-
	そ の 他 の 施 設	-	-	-	-	-	-
生	産 物 被 害	-	-	-	-	-	9,983
	農 産 物 ・ 樹 体	-	-	-	-	-	9,983
	畜 産 物	-	-	-	-	-	-
	水 産 物	-	-	-	-	-	-
	林 産 物	-	-	-	-	-	-
人	的 被 害						
	死 者 (人)	-	-	-	-	-	-
	行 方 不 明 者 (＃)	-	-	-	-	-	-
	重 傷 者 (＃)	-	-	-	-	-	-
	軽 傷 者 (＃)	-	-	-	-	-	-
住	家 被 害						
	全 壊 (棟)	-	-	-	-	-	-
	半 壊 (＃)	-	-	-	-	-	-
	一 部 破 損 (＃)	-	-	-	-	-	-
	床 上 浸 水 (＃)	-	-	-	-	-	-
	床 下 浸 水 (＃)	-	-	-	-	-	-
	計 (＃)	-	-	-	-	-	-
非	住 家 (棟)	-	-	-	-	-	-
り	災 世 帯 数 (戸)	-	-	-	-	-	-
り	災 者 数 (人)	-	-	-	-	-	-
農	田						
	流 失 ・ 埋 没 (ha)	-	-	-	-	-	-
	冠 水 ・ 浸 水 (＃)	-	-	-	-	-	-
畑	流 失 ・ 埋 没 (＃)	-	-	-	-	-	-
	冠 水 ・ 浸 水 (＃)	-	-	-	-	-	-

「通信施設」の被害については、災害期間内の復旧費等を計上



区分		災害名等	9月29日から10月2日の前線による大雨	10月6日から7日にかけての台風第18号による雨	11月10日から14日にかけての低気圧による大雨(突風含む)	8月から9月にかけての少雨	平成20年9月17日から平成21年4月16日にかけての地すべり	合計
被害総額			61,437	1,016,378	62,888	166,879	184,698	2,234,908
施設物被害			61,437	988,592	57,924	-	184,698	1,999,392
公共土木施設			50,242	717,166	31,105	-	-	1,000,273
農地及び農業用施設			10,652	14,684	17,468	-	-	82,100
営農施設			-	680	1,980	-	-	10,023
林地及び林業用施設			-	245,204	-	-	184,698	796,387
水産施設			-	600	-	-	-	63,934
教育施設			-	-	-	-	-	-
商工施設			-	-	-	-	-	-
通信施設			543	1,327	1,708	-	-	6,197
電力施設			-	2,112	-	-	-	4,254
鉄道施設			-	6,819	5,663	-	-	30,819
都市施設			-	-	-	-	-	5,405
衛生関係施設			-	-	-	-	-	-
その他の施設			-	-	-	-	-	-
生産物被害			-	27,786	4,964	166,879	-	235,516
農産物・樹体			-	27,786	4,964	166,879	-	225,516
畜産物			-	-	-	-	-	-
水産物			-	-	-	-	-	10,000
林産物			-	-	-	-	-	-
人的被害			-	-	-	-	-	-
死者(人)			-	-	-	-	-	-
行方不明者(人)			-	-	-	-	-	-
重傷者(人)			-	-	-	-	-	-
軽傷者(人)			-	-	-	-	-	-
住家被害			-	-	-	-	-	-
全壊(棟)			-	-	-	-	-	-
半壊(人)			-	-	-	-	-	-
一部破損(人)			-	-	5	-	-	5
床上浸水(人)			-	-	3	-	-	3
床下浸水(人)			-	-	7	-	-	7
計(人)			-	-	15	-	-	15
非住家(棟)			-	-	4	-	-	4
り災世帯数(戸)			-	-	3	-	-	3
り災者数(人)			-	-	4	-	-	4
農地	田	流失・埋没(ha)	-	-	-	-	-	-
		冠水・浸水(人)	-	-	-	-	-	-
	畑	流失・埋没(人)	-	-	-	-	-	-
		冠水・浸水(人)	-	-	-	-	-	-





平成22年災害

災害名等		3月10日 から11日 の低温・強 風	4月17日 の霜害	4月19日 から22日 の低気圧や 前線による 大雨	5月22日 から24日 の前線によ る大雨	5月31日 から6月1 日の大気不 安定による 大雨	6月12日 の大雨	6月17日 から23日 の梅雨前線 による大雨	6月24日 の大雨	6月25日 から30日 の梅雨前線 による大雨	7月2日から 4日の梅雨前 線による大雨	
区分												
被害	総額	305	4,117	274,819	42,173	9,819	1,123	501,346	70,000	303,136	6,937,300	
	施設物被害	305	-	274,819	42,173	9,819	1,123	500,726	70,000	292,086	6,761,600	
	公共土木施設	-	-	234,916	16,173	2,560	-	107,860	-	146,395	3,512,160	
	農地及び農業用施設	-	-	2,000	26,000	-	-	265,000	-	-	2,824,000	
	営農施設	305	-	-	-	-	-	-	-	18,000	27,800	
	林地及び林業用施設	-	-	7,903	-	7,259	-	106,628	70,000	105,450	310,929	
	水産施設	-	-	-	-	-	-	-	-	-	-	
	教育施設	-	-	-	-	-	-	-	-	-	-	
	商工施設	-	-	-	-	-	-	-	-	-	-	
	通信施設	-	-	-	-	-	-	5,958	-	19,122	10,669	
	電力施設	-	-	-	-	-	1,123	-	-	1,186	24,714	
	鉄道施設	-	-	30,000	-	-	-	15,280	-	-	11,000	
	都市施設	-	-	-	-	-	-	-	-	1,933	39,061	
	衛生関係施設	-	-	-	-	-	-	-	-	-	-	
	その他の施設	-	-	-	-	-	-	-	-	-	1,267	
	生産物被害	-	4,117	-	-	-	-	620	-	11,050	175,700	
	農産物	-	4,117	-	-	-	-	620	-	-	173,637	
	樹体	-	-	-	-	-	-	-	-	-	-	
	畜産物	-	-	-	-	-	-	-	-	11,050	2,063	
	水産物	-	-	-	-	-	-	-	-	-	-	
	林産物	-	-	-	-	-	-	-	-	-	-	
人的被害	死者(人)	-	-	-	-	-	-	-	-	-	1	
	行方不明者(人)	-	-	-	-	-	-	-	-	-	-	
	重傷者(人)	-	-	-	-	-	-	-	-	-	-	
	軽傷者(人)	-	-	-	-	-	-	-	-	-	-	
住家被害	全壊(棟)	-	-	-	-	-	-	-	-	-	2	
	半壊(人)	-	-	-	-	-	-	-	-	-	2	
	一部破損(人)	-	-	-	-	-	-	-	-	-	3	
	床上浸水(人)	-	-	-	-	-	-	-	-	-	38	
	床下浸水(人)	-	-	-	-	-	-	-	-	1	68	
	計(人)	-	-	-	-	-	-	-	-	1	113	
非住家(棟)	-	-	-	-	-	-	5	-	3	7		
り災世帯数(戸)	-	-	-	-	-	-	-	-	-	-	63	
り災者数(人)	-	-	-	-	-	-	-	-	-	-	129	
農地	田	流失・埋没(ha)	-	-	0.07	0.83	-	-	8.03	-	-	329.53
		冠水・浸水(人)	-	-	-	-	-	-	-	-	-	-
	畑	流失・埋没(人)	-	-	-	0.50	-	-	1.88	-	-	7.75
		冠水・浸水(人)	-	-	-	-	-	-	-	-	-	-

※本書における「通信施設」の被害については、災害期間内の復旧費等を計上

7月9日から10日の梅雨前線による大雨	7月13日の大雨	7月14日の落雷	7月28日から29日の大気不安定による大雨	8月7日から10日の湿った空気の流れ込みによる大雨	8月24日の落雷	9月23日の落雷	10月23日から25日の前線による大雨	10月25日の落雷	12月3日の強風	合計
1,537	1,904	329	3,032	2,563	2,363	5,654	85,122	174	78	8,246,894
1,537	1,904	329	3,032	2,563	2,363	5,654	85,122	174	78	8,055,407
-	-	-	2,230	2,563	-	-	54,718	-	-	4,079,575
-	-	-	-	-	-	-	23,000	-	-	3,140,000
-	-	-	-	-	-	-	-	-	78	46,183
-	-	-	-	-	-	-	7,404	-	-	615,573
-	-	-	-	-	-	-	-	-	-	-
-	-	-	-	-	-	-	-	-	-	-
-	-	-	-	-	-	-	-	-	-	-
1,537	-	-	802	-	-	-	-	-	-	38,088
-	1,904	-	-	-	-	-	-	-	-	28,927
-	-	-	-	-	-	-	-	-	-	56,280
-	-	-	-	-	-	-	-	-	-	40,994
-	-	-	-	-	-	-	-	-	-	-
-	-	329	-	-	2,363	5,654	-	174	-	9,787
-	-	-	-	-	-	-	-	-	-	191,487
-	-	-	-	-	-	-	-	-	-	178,374
-	-	-	-	-	-	-	-	-	-	-
-	-	-	-	-	-	-	-	-	-	13,113
-	-	-	-	-	-	-	-	-	-	-
-	-	-	-	-	-	-	-	-	-	-
-	-	-	-	-	-	-	-	-	-	1
-	-	-	-	-	-	-	-	-	-	-
-	-	-	-	-	-	-	-	-	-	-
-	-	-	-	-	-	-	-	-	-	-
-	-	-	-	-	-	-	-	-	-	2
-	-	-	-	-	-	-	-	-	-	2
-	-	-	-	-	-	-	-	-	-	3
-	-	-	-	-	-	-	-	-	-	38
2	-	-	-	-	-	-	-	-	-	71
2	-	-	-	-	-	-	-	-	-	116
-	-	-	-	-	-	-	-	-	-	15
-	-	-	-	-	-	-	-	-	-	63
-	-	-	-	-	-	-	-	-	-	129
-	-	-	-	-	-	-	0.40	-	-	339
-	-	-	-	-	-	-	-	-	-	-
-	-	-	-	-	-	-	-	-	-	10
-	-	-	-	-	-	-	-	-	-	-

平成23年災害

区分	個別災害	大雪	低温	新燃岳噴火	湯水	津波	突風	台風2号による大雨	豪雨	梅雨前線による大雨	梅雨前線による大雨
		平成22年 12月30日 ～ 平成23年 1月2日	1月15日 ～ 17日	1月26日 ～ 5月3日	1月 ～ 5月22日	3月11日	3月18日	5月26日 ～ 29日	6月6日 ～ 7日	6月10日 ～ 13日	6月15日 ～ 22日
被害総額(単位:千円)		6,415.0	2,123.0	1,300,134.2	73,187.0	38,690.0	1,520.0	89,782.4	33,000.0	255,764.3	2,140,895.0
施設物被害		6,410.0	0.0	800,995.0	0.0	33,060.0	640.0	58,454.4	33,000.0	242,774.3	2,140,895.0
公共土木施設				44,682.0				4,799.0		196,171.0	661,898.0
農地及び農業用施設								35,000.0			891,000.0
営農施設		6,410.0		109,937.0			640.0	7,425.0		16,279.0	
林地及び林業用施設				14,675.0					33,000.0	28,008.0	500,134.0
水産施設						33,060.0		60.0			
教育施設				5,871.0				782.0		399.0	
商工施設											
通信施設								3,218.4		917.3	11,884.0
電力施設				20,286.0				465.0			49,805.0
鉄道施設				10,075.0				6,705.0			11,043.0
都市施設				595,469.0							
衛生関係施設											
その他の施設										1,000.0	15,131.0
生産物被害		5.0	2,123.0	499,139.2	73,187.0	5,630.0	880.0	31,328.0	0.0	12,990.0	0.0
農産物・樹体		5.0	2,123.0	497,839.2	73,187.0		880.0	31,328.0		7,390.0	
畜産物										5,600.0	
水産物				1,300.0		5,630.0					
林産物											
人的被害(人)	死者										
	行方不明者										
	重傷者			32							
	軽傷者			19							1
住家被害(棟)	全壊										1
	半壊										
	一部破損									1	
	床上浸水										
	床下浸水									5	19
非住家被害(棟)	公共建物										
	その他										3
田	流失・埋没(ha)			224							2
	冠水(ha)										1
畑	流失・埋没(ha)			620							
	冠水(ha)										
り災世帯数(世帯)											2
り災者数(人)											3

注1) 「通信施設」の被害については、災害期間内の復旧費等を計上した。

注2) 農産物・樹体への被害における小数点以下の数値について、データとして把握してあるものは計上した。

台風5号による 大雨	前線による 大雨	台風6号による 大雨	落雷	台風9号による 大雨	豪雨	台風12号による 豪雨	台風15号による 大雨	地震	大気不安定に よる大雨	大雨	合計
6月25日 ～ 26日	7月4日 ～ 8日	7月17日 ～ 20日	7月26日	8月4日 ～ 7日	8月14日 ～ 17日	9月3日	9月15日 ～ 21日	10月5日	10月20日 ～ 21日	11月18日 ～ 19日	
27,478.6	7,775.7	1,274,234.0	417.0	136,777.2	14,000.0	397.0	2,975,112.4	80.0	210,691.5	15,979.0	8,604,453.3
27,478.6	7,775.7	473,588.4	417.0	136,777.2	14,000.0	397.0	2,845,552.4	80.0	206,967.5	15,979.0	7,045,241.5
19,694.0	4,804.0	160,404.0		95,247.0			1,189,187.0		134,677.0	3,894.0	2,515,457.0
		66,000.0			14,000.0		899,000.0		41,000.0		1,946,000.0
		24,604.0				397.0	6,950.0		60.0		172,702.0
6,000.0		64,447.0		38,157.0			722,499.0		23,961.0	11,285.0	1,442,166.0
		10,578.0					3,000.0				46,698.0
		3,972.0	417.0				441.0		1,283.0		13,165.0
											0.0
1,784.6	2,971.7	9,419.4		3,122.2			5,093.4		1,936.5		40,347.5
		129,409.0		251.0			9,048.0				209,264.0
		2,350.0					5,250.0		4,050.0	800.0	40,273.0
											595,469.0
											0.0
		2,405.0					5,084.0	80.0			23,700.0
0.0	0.0	800,645.6	0.0	0.0	0.0	0.0	129,560.0	0.0	3,724.0	0.0	1,559,211.8
		772,665.6					129,560.0		3,724.0		1,518,701.8
											5,600.0
		27,980.0									34,910.0
											0.0
											0
											0
							1				33
											20
											1
									1		1
		4					3				8
							10		1		11
							98		11		133
		1									1
		4									7
							273				499
							33				34
		1,586					24				2,230
							30				30
							11		2		15
							22		7		32

平成24年災害

区分	個別災害	日照不足	低温	強風	強風	急傾斜地崩壊	強風	急傾斜地崩壊	強風	豪雨	地すべり
		1月 ～ 2月	2月3日	3月4日	3月23日 ～ 25日	3月26日	4月3日 ～ 4日	4月16日	4月21日 ～ 22日	4月21日 ～ 22日	平成23年 6月10日 ～ 平成24年 4月27日
被害総額(単位:千円)		74,185.0	13,606.0	223.0	5,918.47	404.0	1,091,614.0	241.0	39.6	109,655.1	40,115.0
施設物被害		0.0	0.0	223.0	5,918.47	404.0	1,062,397.0	241.0	39.6	109,632.6	40,115.0
公共土木施設										109,596.0	
農地及び農業用施設											
営農施設					5,918.47		103,747.0		39.6		
林地及び林業用施設							949,125.0				40,115.0
水産施設							1,150.0				
教育施設				223.0			5,050.0				
商工施設											
通信施設										36.6	
電力施設						404.0	339.0	241.0			
鉄道施設											
都市施設											
衛生関係施設											
その他の施設							2,986.0				
生産物被害		74,185.0	13,606.0	0.0	0.00	0.0	29,217.0	0.0	0.0	22.5	0.0
農産物・樹体		74,185.0	13,606.0				29,161.0			22.5	
畜産物											
水産物							56.0				
林産物											
人的被害(人)	死者										
	行方不明者										
	重傷者										
	軽傷者										
住家被害(棟)	全壊										
	半壊										
	一部破損										
	床上浸水										
	床下浸水										
(非住家被害) 棟	公共建物										
	その他										
田	流失・埋没(ha)										
	冠水(ha)										
畑	流失・埋没(ha)										
	冠水(ha)										
り災世帯数(世帯)											
り災者数(人)											

梅雨前線豪雨	台風4号	梅雨前線豪雨	梅雨前線豪雨	梅雨前線豪雨	梅雨前線豪雨	落雷	梅雨前線豪雨	豪雨及び落雷	梅雨前線豪雨	地すべり
6月15日 ～ 17日	6月18日 ～ 19日	6月20日 ～ 22日	6月23日 ～ 25日	6月26日 ～ 28日	7月1日 ～ 2日	7月2日	6月29日 ～ 7月3日	7月7日	7月7日 ～ 8日	平成23年 9月15日 ～ 平成24年 7月13日
1,478,284.4	130,741.0	194,820.9	269,833.7	141,459.6	22,074.0	11,547.0	52,223.5	24,059.0	5,573.0	105,279.0
1,478,284.4	130,599.0	194,601.9	269,833.7	105,330.2	22,074.0	11,547.0	52,223.5	24,059.0	5,573.0	105,279.0
1,434,015.0						6,546.0	47,128.0			
19,000.0	31,000.0	105,000.0	129,000.0	58,000.0	17,000.0				5,000.0	
				10,020.0						
24,659.0	99,478.0	85,908.0	139,230.0		4,983.0					105,279.0
250.0		437.0		966.0	91.0	2,371.0	94.0	21,567.0		
62.4		448.9	66.7	206.2			801.5		283.0	
298.0	121.0	810.0	887.0			80.0		387.0	290.0	
		2,000.0	650.0	28,378.0			4,200.0			
				7,760.0		2,550.0		2,105.0		
0.0	142.0	219.0	0.0	36,129.4	0.0	0.0	0.0	0.0	0.0	0.0
	142.0	219.0		36,104.4						
				25.0						
		1		3						
	4		8	20			1	1		
				2						
	1		1	4						
			1.22					0.40		
			198							
			1.07					0.05		
									1	
									2	

平成24年災害

区分	個別災害	梅雨前線豪雨	落雷	落雷	落雷	台風7号	落雷	豪雨	豪雨	落雷	落雷	台風10号
		7月10日 ～ 13日	7月12日 ～ 13日	7月18日	7月19日	7月17日 ～ 19日	7月20日	7月20日 ～ 22日	7月22日 ～ 23日	7月27日	7月29日	7月27日 ～ 8月1日
被害総額(単位:千円)		256,968.4	1,440.0	372.0	93.0	20,516.9	16,909.0	78,757.0	23,009.1	1,153.0	2,504.0	35,987.4
施設物被害		256,964.4	1,440.0	372.0	93.0	20,516.9	16,909.0	78,757.0	23,009.1	1,153.0	2,504.0	12,711.4
公共土木施設		38,163.0				11,998.0		78,757.0				
農地及び農業用施設		171,000.0				8,000.0		16,000.0				
営農施設						55.2						1,601.0
林地及び林業用施設		46,579.0										
水産施設												
教育施設		99.0	1,073.0					958.0		1,152.0		130.0
商工施設												
通信施設		583.4				463.7		411.1				2,578.4
電力施設		540.0								1.0	1,716.0	732.0
鉄道施設								5,640.0				7,185.0
都市施設												
衛生関係施設												
その他の施設			367.0	372.0	93.0		16,909.0				788.0	485.0
生産物被害		4.0	0.0	0.0	0.0	0.0	0.0	0.0	0.0	0.0	0.0	23,276.0
農産物・樹体		4.0										23,276.0
畜産物												
水産物												
林産物												
人的被害(人)	死者											
	行方不明者											
	重傷者											1
	軽傷者											
住家被害(棟)	全壊											
	半壊											
	一部破損											1
	床上浸水								12			
	床下浸水	1							86			
非住家被害(棟)	公共建物											
	その他							21				
田	流失・埋没(ha)	0.32						1.30				
	冠水(ha)											
畑	流失・埋没(ha)	0.37						0.06				
	冠水(ha)											
り災世帯数(世帯)		1						98				
り災者数(人)		2						106				

急傾斜地崩壊	落雷	豪雨	台風15号	落雷	落雷	台風16号	台風17号	台風21号	地すべり	地すべり	合計
8月12日	8月21日	8月20日 ~ 23日	8月24日 ~ 28日	9月3日	9月5日	9月15日 ~ 17日	9月29日 ~ 30日	10月16日 ~ 17日	平成23年 6月19日 ~ 平成24年 10月31日	6月27日 ~ 10月31日	
419.0	690.0	11,423.2	272,461.9	5,726.0	390.0	554,965.8	21,526.0	317,602.0	3,842.0	149,160.0	5,547,811.97
419.0	690.0	11,423.2	263,467.7	5,726.0	390.0	481,329.3	21,526.0	311,155.0	3,842.0	149,160.0	5,281,933.37
			156,529.0			249,372.0	12,378.0	266,803.0		149,160.0	2,560,445.00
			34,000.0			95,000.0	7,000.0	33,000.0			728,000.00
			4,339.0			14,132.0		1,547.0			141,399.27
		11,033.0	66,964.0			76,318.0		8,882.0	3,842.0		1,662,393.00
						100.0					1,250.00
	308.0			1,260.0		781.0					36,810.00
											0.00
		272.2	536.7			540.3	1,225.0	223.0			8,739.10
419.0	282.0	118.0	1,099.0	4,466.0	390.0	35,059.0	923.0				49,602.00
						435.0		700.0			49,188.00
											0.00
											0.00
	100.0					9,592.0					44,107.00
0.0	0.0	0.0	8,994.2	0.0	0.0	73,636.5	0.0	6,447.0	0.0	0.0	265,878.60
			8,994.2			73,636.5		6,447.0			265,797.60
											25.00
											56.00
											0.00
											0
											0
											1
											0
											0
											0
											5
								3			15
						1		22			144
						4					6
						1		1			29
						0.63					3.87
											198
						0.05					1.60
											0
								3			103
								8			118