

第3章 個別災害

1 平成 25 年 3 月 20 日の落雷

(1) 被害概況（市町村別・区分別内訳）

- ア 被害概況
- イ 施設物被害

(1)被害概況(市町村別・区分別内訳)

ア 被害概況

区分 市町村	施 設 物									
	公共土木施設	農地及び農業用施設	営農施設	林地及び林業用施設	水産施設	教育施設	商工施設	通信施設	電力施設	鉄道施設
宮崎市										
都城市										
延岡市										
日南市									623	
小林市										
日向市										
串間市										
西都市										
えびの市										
三股町										
高原町										
国富町										
綾町										
高鍋町										
新富町										
西米良村										
木城町										
川南町										
都農町										
門川町										
諸塚村										
椎葉村										
美郷町										
高千穂町										
日之影町										
五ヶ瀬町										
(県内一円)										

合計									623	
----	--	--	--	--	--	--	--	--	-----	--

※注)市町村ごとで区分不能なものについては「(県内一円)」で計上した。

イ 施設物被害

電力施設

被害額(単位:千円)

市町村名	一般電気												合計	
	電柱		配電設備		発電設備		送電設備		充電設備		その他		箇所	被害額
	箇所	被害額	箇所	被害額	箇所	被害額	箇所	被害額	箇所	被害額	箇所	被害額		
宮崎市													0	0
都城市													0	0
延岡市													0	0
日南市			2	623									2	623
小林市													0	0
日向市													0	0
串間市													0	0
西都市													0	0
えびの市													0	0
三股町													0	0
高原町													0	0
国富町													0	0
綾町													0	0
高鍋町													0	0
新富町													0	0
西米良村													0	0
木城町													0	0
川南町													0	0
都農町													0	0
門川町													0	0
諸塚村													0	0
椎葉村													0	0
美郷町													0	0
高千穂町													0	0
日之影町													0	0
五ヶ瀬町													0	0
計	0	0	2	623	0	0	0	0	0	0	0	0	2	623

2 平成 25 年 4 月 6 日から 7 日にかけての強風・大雨

- (1) 気象状況
 - ア 気象概況・地上天気図
 - イ 降水量
 - ウ 降水量分布図

- (2) 被害概況（市町村別・区分別内訳）
 - ア 被害概況
 - イ 施設物被害
 - ウ 生産物被害

(1) 気象概況

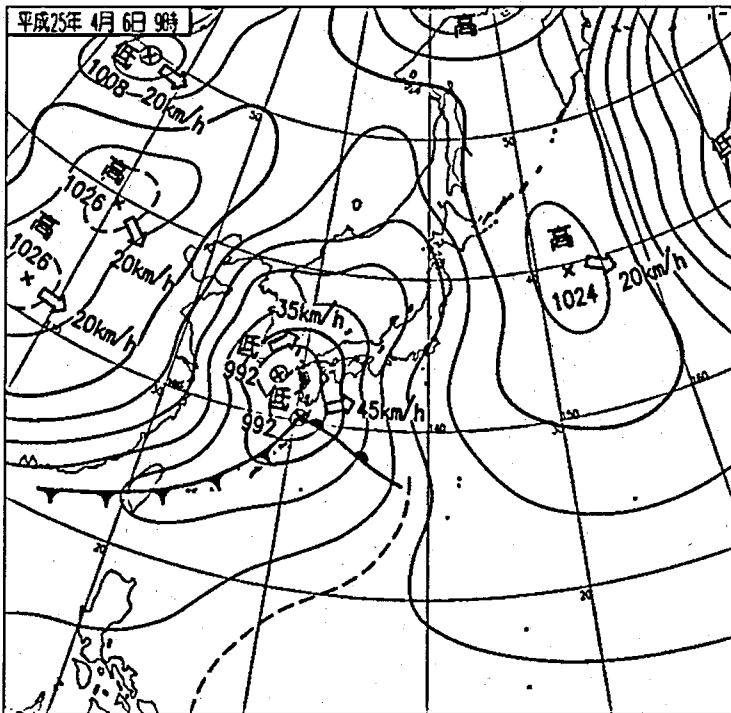
ア. 気象概況 (4月6日から7日にかけての急速に発達した低気圧による強風と大雨)

4月5日21時に東シナ海で発生した低気圧は急速に発達しながら九州の南岸を北東に進んだ。このため、県内では大荒れの天気となった。

総降水量は、平野部を中心に100mmを超える雨となり、青島では最大1時間降水量が92.0mmの猛烈な雨を観測し、6日の日降水量も190mmに達した。

また、赤江で最大風速が西北西の風18.4m/s (7日03時57分)、宮崎で最大風速が西の風17.6m/s (7日02時32分)を観測した。

(地上天気図・台風経路図)



平成25年4月6日09時

イ. 降水量

平成25年4月6日～7日

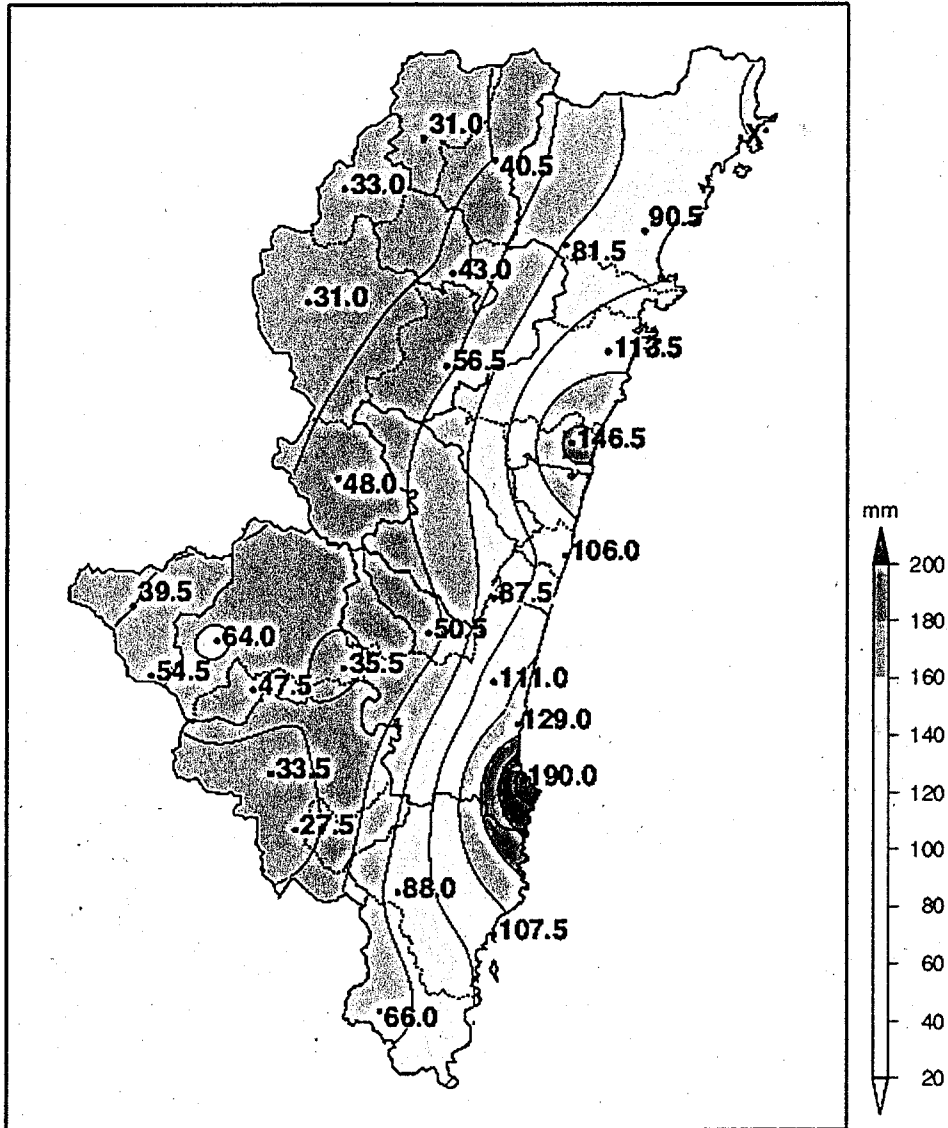
単位mm

観測所名	日降水量		合計	最大1時間降水量	
	6日	7日		降水量	時 分
延岡	90.5	0.0	90.5	29.5	6日 09時31分
都城	27.5	0.0	27.5	8.0	6日 08時06分
宮崎	111.0	0.0	111.0	48.5	6日 08時57分
油津	107.5	—	107.5	44.5	6日 08時05分
高千穂	27.0	4.0	31.0	7.5	6日 09時37分
古江	X	X	X	X	
鞍岡	29.0	4.0	33.0	5.5	6日 09時28分
日之影	40.0	0.5	40.5	11.5	6日 10時23分
諸塚	43.0	0.0	43.0	10.0	6日 09時18分
北方	81.5	0.0	81.5	32.5	6日 10時20分
椎葉	30.5	0.5	31.0	6.0	6日 09時25分
日向	113.5	0.0	113.5	38.5	6日 09時30分
神門	56.5	0.0	56.5	14.0	6日 09時08分
西米良	46.0	2.0	48.0	12.0	6日 08時55分
都農	146.5	0.0	146.5	66.0	6日 09時48分
高鍋	106.0	0.0	106.0	42.0	6日 09時03分
加久藤	39.0	0.5	39.5	14.0	6日 08時53分
西都	87.5	0.0	87.5	31.5	6日 09時19分
えびの	48.5	6.0	54.5	9.5	6日 08時30分
小林	63.5	0.5	64.0	15.0	6日 09時01分
高原	47.5	0.0	47.5	9.5	6日 08時24分
野尻	35.5	0.0	35.5	6.5	6日 08時29分
国富	50.5	0.0	50.5	11.5	6日 08時51分
山田	33.5	0.0	33.5	9.0	6日 07時56分
青島	190.0	0.0	190.0	92.0	6日 09時09分
赤江	129.0	0.0	129.0	66.0	6日 09時05分
深瀬	88.0	0.0	88.0	30.0	6日 08時50分
串間	66.0	0.0	66.0	27.0	6日 07時57分

X: 資料なし 統計に使用できる資料が全くありません

ウ. 降水量分布図

平成25年4月6日～7日までの総降水量 (mm)



(2)被害概況(市町村別・区分別内訳)

4.6～7強風・大雨

ア 被害概況

区分 市町村	施 設 物									
	公共土木施設	農地及び農業用施設	営農施設	林地及び林業用施設	水産施設	教育施設	商工施設	通信施設	電力施設	鉄道施設
宮崎市					100					
都城市			408							
延岡市			45							
日南市	37,765		32		600	234				
小林市										
日向市	10,996									
串間市						504				
西都市			224			42				
えびの市			30							
三股町										
高原町										
国富町			30							
綾町			400							
高鍋町			160							
新富町			220							
西米良村										
木城町										
川南町	1,674									
都農町										
門川町										
諸塚村										
椎葉村										
美郷町										
高千穂町										
日之影町			133							
五ヶ瀬町										
(県内一円)								52		
合計	50,435		1,682		700	780		52		

※注)市町村ごとで区分不能なものについては「(県内一円)」で計上した。

都市施設	衛生関係施設	その他の施設	小計	生産物				小計	合計
				農産物・樹体	畜産物	水産物	林産物		
		12,499	12,599						12,599
			408						408
			45						45
			38,631						38,631
			10,996						10,996
			504						504
			266	10,788				10,788	11,054
			30						30
			30						30
			400						400
			160						160
			220	35				35	255
			1,674	125				125	1,799
				744				744	744
			133						133
			52						52
		12,499	66,148	11,692				11,692	77,840

イ 施設物被害

公共土木施設

被害区分	県工事分																	
	河川		海岸		砂防		地すべり		急傾斜		道路		橋梁		港湾		小計	
	箇所	被害額	箇所	被害額	箇所	被害額	箇所	被害額	箇所	被害額	箇所	被害額	箇所	被害額	箇所	被害額	箇所	被害額
宮崎市																	0	0
都城市																	0	0
延岡市																	0	0
日南市	2	25,773															2	25,773
小林市																	0	0
日向市																	0	0
串間市																	0	0
西都市																	0	0
えびの市																	0	0
三股町																	0	0
高原町																	0	0
国富町																	0	0
綾町																	0	0
高鍋町																	0	0
新富町																	0	0
西米良村																	0	0
木城町																	0	0
川南町																	0	0
都農町																	0	0
門川町																	0	0
諸塚村																	0	0
椎葉村																	0	0
美郷町																	0	0
高千穂町																	0	0
日之影町																	0	0
五ヶ瀬町																	0	0
計	2	25,773	0	0	0	0			0	0	0	0			0	0	2	25,773

営農施設

被害額(単位:千円)

市町村名	区分		園芸用施設		畜舎		その他		合計	
	箇所	被害額	箇所	被害額	箇所	被害額	箇所	被害額	箇所	被害額
宮崎市									0	0
都城市	5	408							5	408
延岡市	1	45							1	45
日南市	1	32							1	32
小林市	2	0							2	0
日向市									0	0
串間市	1	0							1	0
西都市	3	224							3	224
えびの市	1	30							1	30
三股町									0	0
高原町									0	0
国富町	1	30							1	30
綾町	4	400							4	400
高鍋町	1	160							1	160
新富町	5	220							5	220
西米良村									0	0
木城町									0	0
川南町									0	0
都農町									0	0
門川町	1	0							1	0
諸塚村									0	0
椎葉村									0	0
美郷町									0	0
高千穂町									0	0
日之影町	3	133							3	133
五ヶ瀬町									0	0
計	29	1,682	0	0	0	0	0	0	29	1,682

水産施設

市町村名	漁船		漁具		漁港		海岸		消破堤・浮消波	
	動力船		小型定置網等		箇所	被害額	箇所	被害額	箇所	被害額
	箇所	被害額	箇所	被害額						
宮崎市										
都城市										
延岡市										
日南市	1	600								
小林市										
日向市										
串間市										
西都市										
えびの市										
三股町										
高原町										
国富町										
綾町										
高鍋町										
新富町										
西米良村										
木城町										
川南町										
都農町										
門川町										
諸塚村										
椎葉村										
美郷町										
高千穂町										
日之影町										
五ヶ瀬町										
計	1	600	0	0	0	0	0	0	0	0

被害額(単位:千円)

水産施設								合計	
漁業用施設		共同利用施設		非共同利用施設		養殖施設			
箇所	被害額	箇所	被害額	箇所	被害額	箇所	被害額	箇所	被害額
				1	100			1	100
								0	0
								0	0
								1	600
								0	0
								0	0
								0	0
								0	0
								0	0
								0	0
								0	0
								0	0
								0	0
								0	0
								0	0
								0	0
								0	0
								0	0
								0	0
								0	0
								0	0
								0	0
								0	0
								0	0
								0	0
								0	0
								0	0
0	0	0	0	1	100	0	0	2	700

教育施設(公立)

市町村名	区分	公立学校										合計	
		小学校		中学校		高等学校		特別支援学校		その他		箇所	被害額
		箇所	被害額	箇所	被害額	箇所	被害額	箇所	被害額	箇所	被害額		
宮崎市			0		0		0		0		0	0	0
都城市			0		0		0		0		0	0	0
延岡市			0		0		0		0		0	0	0
日南市			0		0	1	234		0		0	1	234
小林市			0		0		0		0		0	0	0
日向市			0		0		0		0		0	0	0
串間市			0		0	1	504		0		0	1	504
西都市			0		0	1	42		0		0	1	42
えびの市			0		0		0		0		0	0	0
三股町			0		0		0		0		0	0	0
高原町			0		0		0		0		0	0	0
国富町			0		0		0		0		0	0	0
綾町			0		0		0		0		0	0	0
高鍋町			0		0		0		0		0	0	0
新富町			0		0		0		0		0	0	0
西米良村			0		0		0		0		0	0	0
木城町			0		0		0		0		0	0	0
川南町			0		0		0		0		0	0	0
都農町			0		0		0		0		0	0	0
門川町			0		0		0		0		0	0	0
諸塚村			0		0		0		0		0	0	0
椎葉村			0		0		0		0		0	0	0
美郷町			0		0		0		0		0	0	0
高千穂町			0		0		0		0		0	0	0
日之影町			0		0		0		0		0	0	0
五ヶ瀬町			0		0		0		0		0	0	0
計		0	0	0	0	3	780	0	0	0	0	3	780

通信施設

区分 事業所名	電話部門						合計 被害額 (千円)
	電柱 (本)	SD ワイヤー (m)	市内 ケーブル (m)	引込線 (件)	屋内線 (件)	電話機 端末機 器 (個)	
宮崎				3			25.8
都城				1			8.6
延岡				1			8.6
日南							0.0
小林							0.0
日向				1			8.6
高鍋							0.0
計	0	0	0	6	0	0	51.6

ウ 生産物被害

農産物・樹体

市町村名	水陸稲		穀類・いも・豆類		野菜		果樹	
	被害面積	被害額	被害面積	被害額	被害面積	被害額	被害面積	被害額
宮崎市								
都城市								
延岡市								
日南市					2.25	0		
小林市								
日向市								
串間市	0.80	0			5.00	0		
西都市					79.00	10,788		
えびの市								
三股町								
高原町								
国富町					0.10	0		
綾町								
高鍋町								
新富町					0.08	35		
西米良村								
木城町								
川南町					6.20	125		
都農町					1.16	744		
門川町								
諸塚村								
椎葉村								
美郷町								
高千穂町								
日之影町								
五ヶ瀬町								
計	1	0	0	0	93.79	11,692	0	0

(単位:ha、千円)

工芸作物		飼料用作物		花き		その他		樹体		合 計	
被害面積	被害額	被害面積	被害額	被害面積	被害額	被害面積	被害額	被害面積	被害額	被害面積	被害額
										0.00	0
										0.00	0
0	0									0.00	0
										2.25	0
										0.00	0
										0.00	0
										5.80	0
										79.00	10,788
										0.00	0
										0.00	0
										0.00	0
										0.10	0
										0.00	0
										0.00	0
										0.08	35
										0.00	0
										0.00	0
										6.20	125
										1.16	744
										0.00	0
										0.00	0
										0.00	0
										0.00	0
										0.00	0
										0.00	0
										0.00	0
0	0	0	0	0	0	0	0	0	0	94.59	11,692

3 平成 25 年 4 月 8 日の低温

- (1) 被害概況（市町村別・区分別内訳）
 - ア 被害概況
 - イ 生産物被害

(1)被害概況(市町村別・区分別内訳)

4.8低温

ア 被害概況

区分 市町村	施 設 物									
	公共土木施設	農地及び農業用施設	営農施設	林地及び林業用施設	水産施設	教育施設	商工施設	通信施設	電力施設	鉄道施設
宮崎市										
都城市										
延岡市										
日南市										
小林市										
日向市										
串間市										
西都市										
えびの市										
三股町										
高原町										
国富町										
綾町										
高鍋町										
新富町										
西米良村										
木城町										
川南町										
都農町										
門川町										
諸塚村										
椎葉村										
美郷町										
高千穂町										
日之影町										
五ヶ瀬町										
(県内一円)										
合計										

※注)市町村ごとで区分不能なものについては「(県内一円)」で計上した。

都市施設	衛生関係施設	その他の施設	小計	生産物				小計	合計
				農産物・樹体	畜産物	水産物	林産物		
				1,152				1,152	1,152
				49				49	49
				7,951				7,951	7,951
				5,670				5,670	5,670
				756				756	756
				15,578				15,578	15,578

イ 生産物被害

農産物・樹体

区分 市町村名	水陸稲		穀類・いも・豆類		野菜		果樹	
	被害面積	被害額	被害面積	被害額	被害面積	被害額	被害面積	被害額
宮崎市								
都城市								
延岡市								
日南市								
小林市								
日向市								
串間市								
西都市					6.50	7,951		
えびの市								
三股町								
高原町								
国富町								
綾町								
高鍋町								
新富町								
西米良村								
木城町								
川南町								
都農町								
門川町								
諸塚村								
椎葉村								
美郷町								
高千穂町								
日之影町								
五ヶ瀬町								
計	0	0	0	0	6.50	7,951	0	0

(単位:ha、千円)

工芸作物		飼料用作物		花き		その他		樹体		合 計	
被害面積	被害額	被害面積	被害額	被害面積	被害額	被害面積	被害額	被害面積	被害額	被害面積	被害額
										0.00	0
1.28	1,152									1.28	1,152
										0.00	0
										0.00	0
										0.00	0
0.40	49									0.40	49
										0.00	0
										6.50	7,951
										0.00	0
										0.00	0
										0.00	0
										0.00	0
										0.00	0
										0.00	0
										0.00	0
										0.00	0
										0.00	0
										0.00	0
										0.00	0
										0.00	0
										0.00	0
										0.00	0
										0.00	0
										0.00	0
										0.00	0
9.00	5,670									9.00	5,670
3.00	756									3.00	756
										0.00	0
										0.00	0
										0.00	0
13.68	7,627	0	0	0	0	0	0	0	0	20.18	15,578

4 平成 25 年 4 月 11 日の強風

(1) 被害概況（市町村別・区分別内訳）

- ア 被害概況
- イ 施設物被害

(1)被害概況(市町村別・区分別内訳)

ア 被害概況

区分 市町村	施 設 物									
	公共土木施設	農地及び農業用施設	営農施設	林地及び林業用施設	水産施設	教育施設	商工施設	通信施設	電力施設	鉄道施設
宮崎市										
都城市										
延岡市										
日南市										
小林市										
日向市										
串間市										
西都市										
えびの市										
三股町										
高原町										
国富町										
綾町										
高鍋町										
新富町										
西米良村										
木城町										
川南町										
都農町										
門川町										
諸塚村										
椎葉村										
美郷町										
高千穂町										
日之影町			95							
五ヶ瀬町										
(県内一円)										
合計			95							

※注)市町村ごとで区分不能なものについては「(県内一円)」で計上した。

営農施設

被害額(単位:千円)

市町村名	区分	園芸用施設		畜舎		その他		合計	
		箇所	被害額	箇所	被害額	箇所	被害額	箇所	被害額
宮崎市								0	0
都城市								0	0
延岡市								0	0
日南市								0	0
小林市								0	0
日向市								0	0
串間市								0	0
西都市								0	0
えびの市								0	0
三股町								0	0
高原町								0	0
国富町								0	0
綾町								0	0
高鍋町								0	0
新富町								0	0
西米良村								0	0
木城町								0	0
川南町								0	0
都農町								0	0
門川町								0	0
諸塚村								0	0
椎葉村								0	0
美郷町								0	0
高千穂町								0	0
日之影町		1	95					1	95
五ヶ瀬町								0	0
計		1	95	0	0	0	0	1	95

5 平成 25 年 4 月 11 日から 13 日にかけての低温

(1) 被害状況

- ア 被害概況
- イ 施設物被害
- ウ 生産物被害

(1)被害概況(市町村別・区分別内訳)

ア 被害概況

区分 市町村	施 設 物									
	公共土木施 設	農地及び 農業用施設	営農施設	林地及び 林業用施設	水産施設	教育施設	商工施設	通信施設	電力施設	鉄道施設
宮崎市										
都城市										
延岡市										
日南市										
小林市										
日向市										
串間市										
西都市										
えびの市										
三股町										
高原町										
国富町										
綾町										
高鍋町										
新富町										
西米良村										
木城町										
川南町										
都農町										
門川町										
諸塚村										
椎葉村										
美郷町										
高千穂町										
日之影町										
五ヶ瀬町										
(県内一円)										6,264
合計										6,264

※注1)市町村ごとで区分不能なものについては「(県内一円)」で計上した。

※注2)「鉄道施設」の被害については、災害期間内の復旧費等を計上した。

都市施設	衛生関係施設	その他の施設	小計	生産物					合計
				農産物・樹体	畜産物	水産物	林産物	小計	
				345				345	345
				3,967				3,967	3,967
				1,519				1,519	1,519
				1,911				1,911	1,911
				132				132	132
				788				788	788
				3,906				3,906	3,906
			6,264						6,264
			6,264	12,567				12,567	18,831

ウ 生産物被害

農産物・樹体

市町村名	水陸稲		穀類・いも・豆類		野菜		果樹	
	被害面積	被害額	被害面積	被害額	被害面積	被害額	被害面積	被害額
宮崎市								
都城市			1.00	345				
延岡市								
日南市								
小林市								
日向市								
串間市								
西都市								
えびの市								
三股町			1.00	132				
高原町								
国富町								
綾町								
高鍋町								
新富町								
西米良村								
木城町								
川南町								
都農町								
門川町								
諸塚村								
椎葉村								
美郷町								
高千穂町								
日之影町								
五ヶ瀬町								
計	0	0	2.00	477	0.00	0	0	0

(単位:ha、千円)

工芸作物		飼料用作物		花き		その他		樹体		合 計	
被害面積	被害額	被害面積	被害額	被害面積	被害額	被害面積	被害額	被害面積	被害額	被害面積	被害額
										0.00	0
										1.00	345
2.79	3,966.6									2.79	3,967
										0.00	0
										0.00	0
3.50	1,518.7									3.50	1,519
2.08	1,911.0									2.08	1,911
										0.00	0
										0.00	0
										1.00	132
										0.00	0
										0.00	0
										0.00	0
										0.00	0
										0.00	0
										0.00	0
										0.00	0
										0.00	0
										0.00	0
										0.00	0
										0.00	0
										0.00	0
										0.00	0
										0.00	0
1.00	787.5									1.00	788
										0.00	0
19.00	3,906.0									19.00	3,906
										0.00	0
										0.00	0
										0.00	0
28.37	12,089.8	0	0	0	0	0	0	0	0	30.37	12,567

6 平成 25 年 4 月 22 日の低温

(1) 被害状況

- ア 被害概況
- イ 生産物被害

(1)被害概況(市町村別・区分別内訳)

ア 被害概況

市町村	施設物									
	公共土木施設	農地及び農業用施設	営農施設	林地及び林業用施設	水産施設	教育施設	商工施設	通信施設	電力施設	鉄道施設
宮崎市										
都城市										
延岡市										
日南市										
小林市										
日向市										
串間市										
西都市										
えびの市										
三股町										
高原町										
国富町										
綾町										
高鍋町										
新富町										
西米良村										
木城町										
川南町										
都農町										
門川町										
諸塚村										
椎葉村										
美郷町										
高千穂町										
日之影町										
五ヶ瀬町										
(県内一円)										
合計										

※注)市町村ごとで区分不能なものについては「(県内一円)」で計上した。

都市施設	衛生関係施設	その他の施設	小計	生産物					合計
				農産物・樹体	畜産物	水産物	林産物	小計	
				1,145					1,145
				11,924					11,924
				20,810					20,810
				33,879					33,879

イ 生産物被害

農産物・樹体

市町村名	水陸稲		穀類・いも・豆類		野菜		果樹	
	被害面積	被害額	被害面積	被害額	被害面積	被害額	被害面積	被害額
宮崎市								
都城市								
延岡市								
日南市								
小林市								
日向市								
串間市								
西都市								
えびの市								
三股町								
高原町								
国富町								
綾町								
高鍋町								
新富町								
西米良村								
木城町								
川南町								
都農町								
門川町								
諸塚村								
椎葉村								
美郷町								
高千穂町								
日之影町								
五ヶ瀬町								
計	0	0	0	0	0	0	0	0

7 平成 25 年 3 月から 5 月にかけての濁水

(1) 被害状況

- ア 被害概況
- イ 生産物被害

(1)被害概況(市町村別・区分別内訳)

ア 被害概況

市町村	施 設 物										
	区分	公共土木施設	農地及び農業用施設	営農施設	林地及び林業用施設	水産施設	教育施設	商工施設	通信施設	電力施設	鉄道施設
宮崎市											
都城市											
延岡市											
日南市											
小林市											
日向市											
串間市											
西都市											
えびの市											
三股町											
高原町											
国富町											
綾町											
高鍋町											
新富町											
西米良村											
木城町											
川南町											
都農町											
門川町											
諸塚村											
椎葉村											
美郷町											
高千穂町											
日之影町											
五ヶ瀬町											
(県内一円)											
合計											

※注)市町村ごとで区分不能なものについては「(県内一円)」で計上した。

イ 生産物被害

農産物・樹体

市町村名	水陸稲		穀類・いも・豆類		野菜		果樹	
	被害面積	被害額	被害面積	被害額	被害面積	被害額	被害面積	被害額
宮崎市								
都城市								
延岡市								
日南市								
小林市								
日向市	1.40	1,384.0						
串間市								
西都市								
えびの市								
三股町								
高原町								
国富町								
綾町								
高鍋町								
新富町								
西米良村								
木城町								
川南町								
都農町								
門川町								
諸塚村								
椎葉村	0.20	168.8						
美郷町								
高千穂町	0.36	409.4						
日之影町	0.04	45.5						
五ヶ瀬町	0.34	386.7						
計	2.34	2,394.4	0	0	0	0	0	0

8 平成 25 年 6 月 8 日から 11 日にかけての梅雨前線による大雨

- (1) 気象状況
 - ア 気象概況・地上天気図
 - イ 降水量
 - ウ 降水量分布図

- (2) 被害概況（市町村別・区分別内訳）
 - ア 被害概況
 - イ 施設物被害

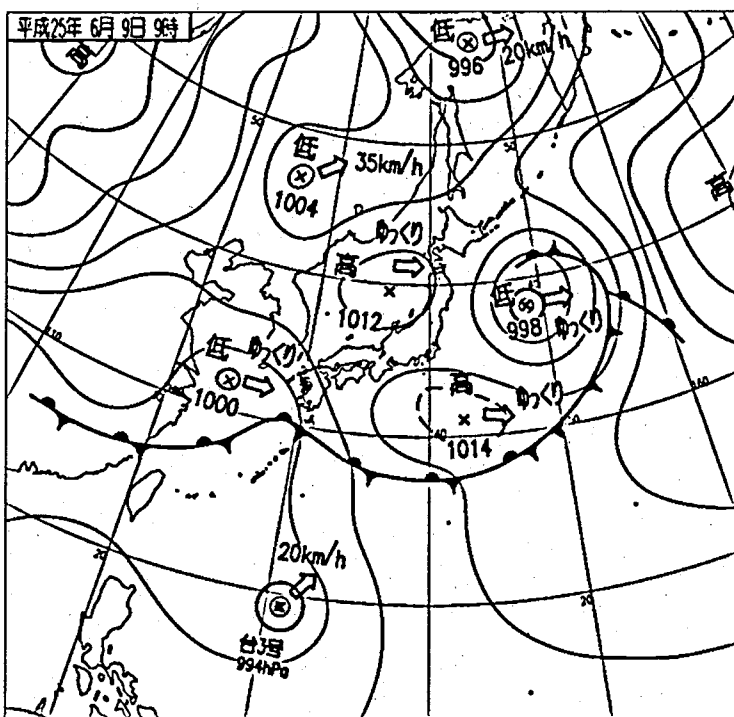
(1) 気象概況

ア. 気象概況 (6月8日から11日にかけての梅雨前線による大雨)

梅雨前線は九州南岸に停滞し、九州の西海上にある低気圧や台風第3号の影響を受け、前線の活動が活発となった。

総降水量は、北部平野部を中心に300mmを超える大雨となり、都農で338.0mmに達し、高鍋では10日の日降水量が211.5mmを観測した。

(地上天気図)



平成25年6月9日09時

イ. 降水量

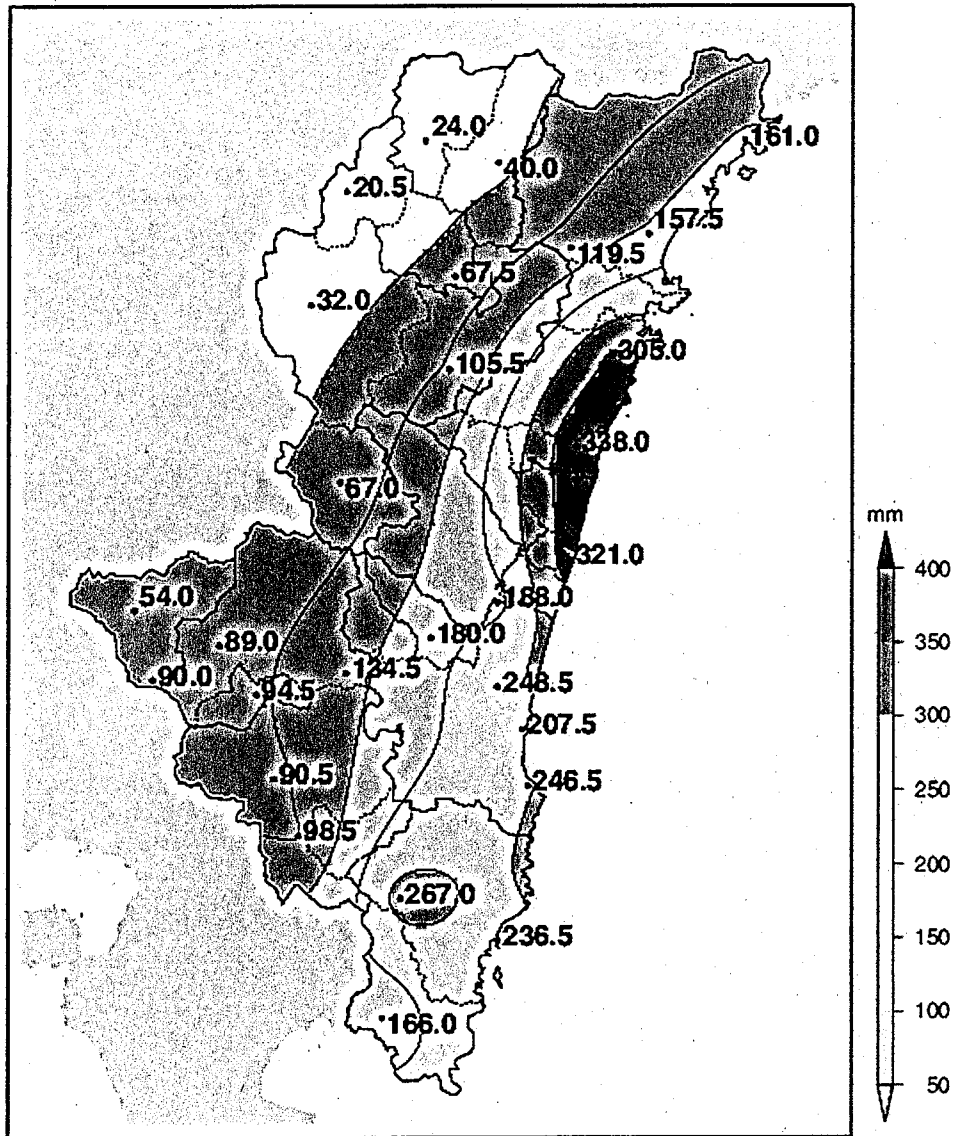
平成25年6月8日～11日

単位mm

観測所名	日降水量				合 計	最大1時間降水量	
	8日	9日	10日	11日		降水量	時 分
延岡	2.0	51.5	66.0	38.0	157.5	8.5	10日 19時 46分
都城	5.0	71.5	16.0	6.0	98.5	12.0	9日 09時 22分
宮崎	0.0	70.0	119.0	59.5	248.5	22.5	10日 18時 50分
油津	3.0	101.0	68.0	64.5	236.5	22.0	11日 03時 42分
高千穂	2.0	17.5	2.0	2.5	24.0	6.5	9日 04時 51分
古江	0.0	54.0	66.5	40.5	161.0	8.0	10日 16時 11分
鞍岡	2.5	12.5	2.0	3.5	20.5	5.0	9日 04時 26分
日之影	1.5	25.0	4.0	9.5	40.0	7.5	9日 04時 49分
諸塚	3.0	28.5	18.0	18.0	67.5	4.0	9日 22時 45分
北方	2.0	36.0	49.5	32.0	119.5	5.0	9日 04時 11分
椎葉	4.0	25.0	2.5	0.5	32.0	5.0	9日 03時 58分
日向	2.0	58.5	134.5	110.0	305.0	15.5	11日 00時 35分
神門	4.5	34.5	31.0	35.5	105.5	5.5	9日 22時 22分
西米良	3.5	42.0	9.0	12.5	67.0	9.0	9日 22時 35分
都農	2.0	75.0	149.5	111.5	338.0	16.5	11日 01時 57分
高鍋	1.0	54.0	211.5	54.5	321.0	37.0	10日 22時 24分
加久藤	4.5	41.0	3.0	5.5	54.0	11.0	9日 20時 35分
西都	1.0	67.0	79.0	41.0	188.0	13.5	11日 00時 09分
えびの	6.5	46.5	18.5	18.5	90.0	15.5	9日 04時 17分
小林	5.0	58.5	12.5	13.0	89.0	8.5	9日 04時 39分
高原	5.0	63.5	14.5	11.5	94.5	11.5	9日 04時 44分
野尻	4.0	70.0	24.0	36.5	134.5	9.0	9日 09時 43分
国富	2.0	75.0	55.5	47.5	180.0	9.5	9日 23時 12分
山田	3.5	61.0	19.0	7.0	90.5	9.5	9日 09時 14分
青島	1.0	83.0	98.5	64.0	246.5	23.0	11日 05時 14分
赤江	0.0	65.5	77.5	64.5	207.5	20.0	11日 06時 07分
深瀬	10.0	97.5	70.0	89.5	267.0	16.5	9日 04時 07分
串間	8.0	102.5	29.0	26.5	166.0	15.0	9日 08時 15分

ウ. 降水量分布図

平成25年6月8日～11日までの総降水量 (mm)



(2)被害概況(市町村別・区分別内訳)

ア 被害概況

市町村	施設物									
	公共土木施設	農地及び農業用施設	営農施設	林地及び林業用施設	水産施設	教育施設	商工施設	通信施設	電力施設	鉄道施設
宮崎市										
都城市									132	
延岡市										
日南市										
小林市										
日向市	5,351									
串間市										
西都市										
えびの市										
三股町										
高原町										
国富町										
綾町										
高鍋町	5,868									
新富町										
西米良村										
木城町										
川南町				1,000						
都農町										
門川町										
諸塚村										
椎葉村										
美郷町										
高千穂町										
日之影町										
五ヶ瀬町										
(県内一円)								86		
合計	11,219			1,000				86	132	

※注)市町村ごとで区分不能なものについては「(県内一円)」で計上した。

都市施設	衛生関係施設	その他の施設	生産物					合計
			小計	農産物・樹体	畜産物	水産物	林産物	
			132					132
			5,351					5,351
			5,868					5,868
			1,000					1,000
			86					86
			12,437					12,437

イ 施設物被害
公共土木施設

		県工事分																	
被害区分	河川		海岸		砂防		地すべり		急傾斜		道路		橋梁		港湾		小計		
	箇所	被害額	箇所	被害額	箇所	被害額	箇所	被害額	箇所	被害額	箇所	被害額	箇所	被害額	箇所	被害額	箇所	被害額	
宮崎市																		0	0
都城市																		0	0
延岡市																		0	0
日南市																		0	0
小林市																		0	0
日向市																		0	0
串間市																		0	0
西都市																		0	0
えびの市																		0	0
三股町																		0	0
高原町																		0	0
国富町																		0	0
綾町																		0	0
高鍋町																		0	0
新富町																		0	0
西米良村																		0	0
木城町																		0	0
川南町																		0	0
都農町																		0	0
門川町																		0	0
諸塚村																		0	0
椎葉村																		0	0
美郷町																		0	0
高千穂町																		0	0
日之影町																		0	0
五ヶ瀬町																		0	0
計	0	0	0	0	0	0			0	0	0	0			0	0	0	0	0

林地及び林業用施設

被害額(単位:千円)

市町村名	林道		治山				林産施設		特用林産施設						合計	
	路面		林地		施設		製材工場		ビニルハウス		人工ほだ場		その他		箇所	被害額
	箇所	被害額	箇所	被害額	箇所	被害額	箇所	被害額	箇所	被害額	箇所	被害額	箇所	被害額		
宮崎市															0	0
都城市															0	0
延岡市															0	0
日南市															0	0
小林市															0	0
日向市															0	0
串間市															0	0
西都市															0	0
えびの市															0	0
三股町															0	0
高原町															0	0
国富町															0	0
綾町															0	0
高鍋町															0	0
新富町															0	0
西米良村															0	0
木城町															0	0
川南町					1	1,000									1	1,000
都農町															0	0
門川町															0	0
諸塚村															0	0
椎葉村															0	0
美郷町															0	0
高千穂町															0	0
日之影町															0	0
五ヶ瀬町															0	0
計	0	0	0	0	1	1,000	0	0	0	0	0	0	0	0	1	1,000

通信施設

区分 事業所名	電話部門						合計 被害額 (千円)
	電柱 (本)	SD ワイヤー (m)	市内 ケーブル (m)	引込線 (件)	屋内線 (件)	電話機 端末機 器 (個)	
宮崎				5			34.4
都城				2			17.2
延岡							0.0
日南				1			8.6
小林							0.0
日向				2			17.2
高鍋				1			8.6
計	0	0	0	11	0	0	86.0

電力施設

被害額(単位:千円)

市町村名	一般電気												合計	
	電柱		配電設備		発電設備		送電設備		充電設備		その他			
	箇所	被害額	箇所	被害額	箇所	被害額	箇所	被害額	箇所	被害額	箇所	被害額	箇所	被害額
宮崎市													0	0
都城市			1	132									1	132
延岡市													0	0
日南市													0	0
小林市													0	0
日向市													0	0
串間市													0	0
西都市													0	0
えびの市													0	0
三股町													0	0
高原町													0	0
国富町													0	0
綾町													0	0
高鍋町													0	0
新富町													0	0
西米良村													0	0
木城町													0	0
川南町													0	0
都農町													0	0
門川町													0	0
諸塚村													0	0
椎葉村													0	0
美郷町													0	0
高千穂町													0	0
日之影町													0	0
五ヶ瀬町													0	0
計	0	0	1	132	0	0	0	0	0	0	0	0	1	132

9 平成 25 年 6 月 23 日から 26 日にかけての梅雨前線による大雨

(1) 気象状況

ア 気象概況

イ 降水量

ウ 降水量分布図

(2) 被害状況

ア 被害概況

イ 施設物被害

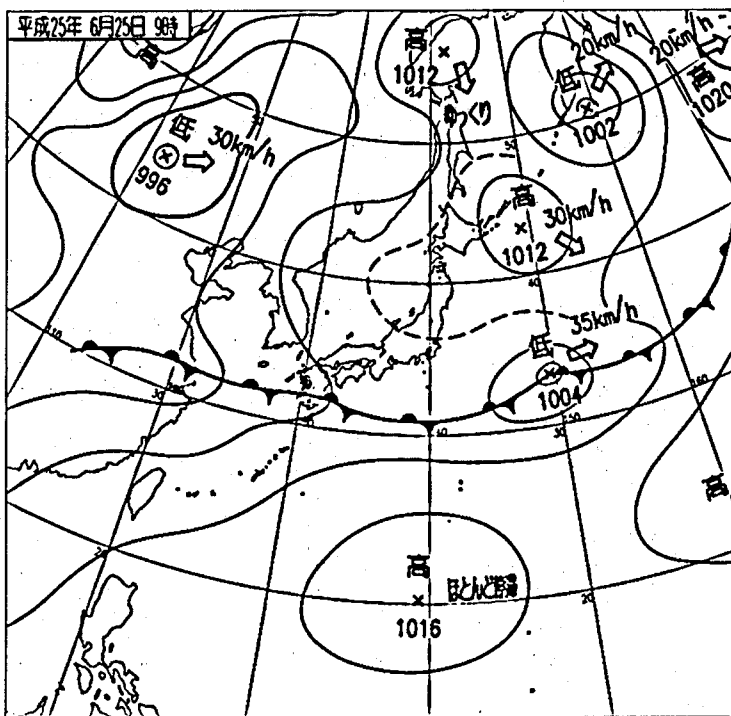
(1) 気象概況

ア. 気象概況 (6月23日から26日にかけての梅雨前線による大雨)

梅雨前線は九州南部付近に停滞し、太平洋高気圧の周辺部から暖かく湿った空気が流れ込み、前線の活動が活発となった。

総降水量は、南部を中心に300mmを超える大雨となったところがあり、えびの市えびので398.0mmに達し、国富では最大1時間降水量が52.5mmの非常に激しい雨を観測した。

(地上天気図)



平成25年6月25日09時

イ. 降水量

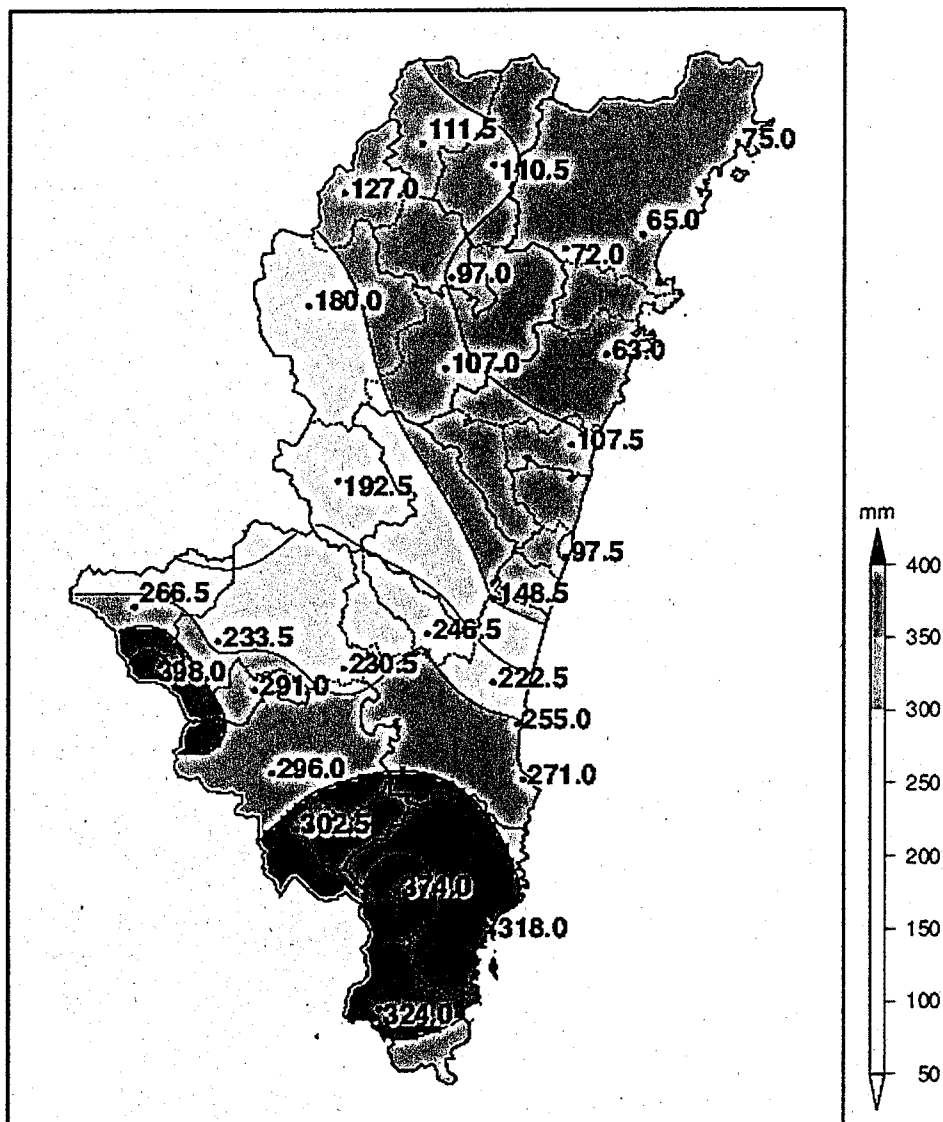
平成25年6月23日～26日

単位mm

観測所名	日降水量				合計	最大1時間降水量	
	23日	24日	25日	26日		降水量	時 分
延岡	6.5	35.0	4.5	19.0	65.0	11.5	24日 08時 04分
都城	21.0	51.0	154.5	76.0	302.5	35.0	25日 03時 33分
宮崎	13.5	86.5	73.0	49.5	222.5	27.0	24日 04時 41分
油津	22.5	142.5	116.0	37.0	318.0	33.5	24日 09時 14分
高千穂	18.5	42.5	3.0	47.5	111.5	16.5	26日 10時 13分
古江	7.0	40.0	6.0	22.0	75.0	13.0	24日 08時 21分
鞍岡	12.5	58.5	2.5	53.5	127.0	19.0	26日 10時 05分
日之影	21.0	48.0	4.5	37.0	110.5	16.0	26日 10時 33分
諸塚	7.0	40.5	6.5	43.0	97.0	13.0	26日 02時 29分
北方	8.0	37.5	4.5	22.0	72.0	13.0	24日 07時 50分
椎葉	8.0	58.0	13.0	101.0	180.0	19.0	26日 10時 05分
日向	2.5	42.5	2.5	15.5	63.0	14.5	24日 08時 02分
神門	10.0	55.5	5.0	36.5	107.0	17.5	24日 07時 43分
西米良	7.0	46.5	14.0	125.0	192.5	27.5	26日 08時 23分
都農	4.0	63.5	15.0	25.0	107.5	20.5	24日 08時 22分
高鍋	5.5	40.0	23.5	28.5	97.5	12.5	24日 06時 01分
加久藤	6.0	40.0	48.0	172.5	266.5	48.5	26日 11時 29分
西都	6.5	41.5	44.5	56.0	148.5	18.5	26日 11時 09分
えびの	11.5	95.0	115.5	176.0	398.0	37.0	26日 03時 46分
小林	4.0	53.5	89.0	87.0	233.5	23.0	26日 10時 39分
高原	11.5	67.0	98.0	114.5	291.0	37.0	26日 10時 16分
野尻	5.5	59.5	63.5	102.0	230.5	50.5	26日 10時 30分
国富	10.0	54.0	66.5	116.0	246.5	52.5	26日 10時 37分
山田	14.0	75.5	158.5	48.0	296.0	37.0	25日 07時 36分
青島	13.0	77.5	143.0	37.5	271.0	38.5	25日 04時 03分
赤江	16.0	65.0	125.5	48.5	255.0	30.0	25日 04時 59分
深瀬	18.5	96.0	172.5	87.0	374.0	32.5	25日 03時 32分
串間	46.0	117.0	119.5	41.5	324.0	35.5	24日 01時 25分

ウ. 降水量分布図

平成25年6月23日～26日までの総降水量 (mm)



(2)被害概況(市町村別・区分別内訳)

ア 被害概況

区分 市町村	施 設 物									
	公共土木施 設	農地及び 農業用施設	営農施設	林地及び 林業用施設	水産施設	教育施設	商工施設	通信施設	電力施設	鉄道施設
宮崎市									401	
都城市										
延岡市										
日南市		10,774		5,583						
小林市										
日向市										
串間市	15,884	9,140								
西都市										
えびの市	70,157	8,484								
三股町										
高原町										
国富町		2,389								
綾町	79,343									
高鍋町										
新富町										
西米良村									2,544	
木城町										
川南町										
都農町										
門川町										
諸塚村										
椎葉村										
美郷町									1,083	
高千穂町										
日之影町										
五ヶ瀬町										
(県内一円)								420		170
合計	165,384	30,787		5,583				420	4,028	170

※注1)市町村ごとで区分不能なものについては「(県内一円)」で計上した。

※注2)「鉄道施設」の被害については、災害期間内の復旧費等を計上した。

都市施設	衛生関係施設	その他の施設	生産物					合計
			小計	農産物・樹体	畜産物	水産物	林産物	
			401					401
			16,357					16,357
			25,024					25,024
			78,641					78,641
			2,389					2,389
			79,343					79,343
			2,544					2,544
			1,083					1,083
			590					590
			206,372					206,372

イ 施設物被害

公共土木施設

被害区分	県工事分																	
	河川		海岸		砂防		地すべり		急傾斜		道路		橋梁		港湾		小計	
	箇所	被害額	箇所	被害額	箇所	被害額	箇所	被害額	箇所	被害額	箇所	被害額	箇所	被害額	箇所	被害額	箇所	被害額
宮崎市																	0	0
都城市																	0	0
延岡市																	0	0
日南市																	0	0
小林市																	0	0
日向市																	0	0
串間市																	0	0
西都市																	0	0
えびの市	2	7,185			1	35,265											3	42,450
三股町																	0	0
高原町																	0	0
国富町																	0	0
綾町										1	79,343						1	79,343
高鍋町																	0	0
新富町																	0	0
西米良村																	0	0
木城町																	0	0
川南町																	0	0
都農町																	0	0
門川町																	0	0
諸塚村																	0	0
椎葉村																	0	0
美郷町																	0	0
高千穂町																	0	0
日之影町																	0	0
五ヶ瀬町																	0	0
計	2	7,185	0	0	1	35,265			0	0	1	79,343			0	0	4	121,793

被害額(単位:千円)

市町村工事分															合計				
河川		海岸		砂防		地すべり		急傾斜		道路		橋梁		港湾		小計		箇所	被害額
箇所	被害額	箇所	被害額	箇所	被害額	箇所	被害額	箇所	被害額	箇所	被害額	箇所	被害額	箇所	被害額	箇所	被害額		
																0	0	0	0
																0	0	0	0
																0	0	0	0
																0	0	0	0
																0	0	0	0
										2	15,884					2	15,884	2	15,884
																0	0	0	0
5	27,707															5	27,707	8	70,157
																0	0	0	0
																0	0	0	0
																0	0	0	0
																0	0	1	79,343
																0	0	0	0
																0	0	0	0
																0	0	0	0
																0	0	0	0
																0	0	0	0
																0	0	0	0
																0	0	0	0
																0	0	0	0
																0	0	0	0
																0	0	0	0
																0	0	0	0
5	27,707	0	0	0	0			0	0	2	15,884	0	0	0	0	7	43,591	11	165,384

農地及び農業用施設

市町村名	農 田		畑		小 計		ため池		頭首工		水 路	
	箇所	被害額	箇所	被害額	箇所	被害額	箇所	被害額	箇所	被害額	箇所	被害額
宮崎市					0	0						
都城市					0	0						
延岡市					0	0						
日南市					0	0	1	556			1	3,173
小林市					0	0						
日向市					0	0						
串間市					0	0					2	2,118
西都市					0	0						
えびの市	5	5,086			5	5,086			1	1,837	1	986
三股町					0	0						
高原町					0	0						
国富町					0	0					1	749
綾町					0	0						
高鍋町					0	0						
新富町					0	0						
西米良村					0	0						
木城町					0	0						
川南町					0	0						
都農町					0	0						
門川町					0	0						
諸塚村					0	0						
椎葉村					0	0						
美郷町					0	0						
高千穂町					0	0						
日之影町					0	0						
五ヶ瀬町					0	0						
計	5	5,086	0	0	5	5,086	1	556	1	1,837	5	7,026

被害額(単位:千円)

農 業 用 施 設										その他		合計	
道 路		橋 梁		農地保全		揚水機		小 計		箇所	被害額	箇所	被害額
箇所	被害額	箇所	被害額	箇所	被害額	箇所	被害額	箇所	被害額				
								0	0			0	0
								0	0			0	0
								0	0			0	0
1	7,045							3	10,774			3	10,774
								0	0			0	0
								0	0			0	0
4	7,022							6	9,140			6	9,140
								0	0			0	0
1	575							3	3,398			8	8,484
								0	0			0	0
								0	0			0	0
1	1,640							2	2,389			2	2,389
								0	0			0	0
								0	0			0	0
								0	0			0	0
								0	0			0	0
								0	0			0	0
								0	0			0	0
								0	0			0	0
								0	0			0	0
								0	0			0	0
								0	0			0	0
								0	0			0	0
								0	0			0	0
								0	0			0	0
								0	0			0	0
								0	0			0	0
								0	0			0	0
								0	0			0	0
7	16,282	0	0	0	0	0	0	14	25,701			19	30,787

林地及び林業用施設

被害額(単位:千円)

市町村名	林道		治山				林産施設		特用林産施設						合計	
	路面		林地		施設		製材工場		ビニルハウス		人工ほだ場		その他		箇所	被害額
	箇所	被害額	箇所	被害額	箇所	被害額	箇所	被害額	箇所	被害額	箇所	被害額	箇所	被害額		
宮崎市															0	0
都城市															0	0
延岡市															0	0
日南市	1	5,583													1	5,583
小林市															0	0
日向市															0	0
串間市															0	0
西都市															0	0
えびの市															0	0
三股町															0	0
高原町															0	0
国富町															0	0
綾町															0	0
高鍋町															0	0
新富町															0	0
西米良村															0	0
木城町															0	0
川南町															0	0
都農町															0	0
門川町															0	0
諸塚村															0	0
椎葉村															0	0
美郷町															0	0
高千穂町															0	0
日之影町															0	0
五ヶ瀬町															0	0
計	1	5,583	0	0	0	0	0	0	0	0	0	0	0	0	1	5,583

通信施設

区分 事業所名	電話部門						合計 被害額 (千円)
	電柱 (本)	SD ワイヤー (m)	市内 ケーブル (m)	引込線 (件)	屋内線 (件)	電話機 端末機 器 (個)	
宮崎				2	1	3	28.1
都城				3	1		30.1
延岡							0.0
日南				1			8.6
小林						1	2.2
日向	1						342.0
高鍋				1			8.6
計	1	0	0	7	2	4	419.6

電力施設

被害額(単位:千円)

市町村名	一般電気												合計	
	電柱		配電設備		発電設備		送電設備		充電設備		その他		箇所	被害額
	箇所	被害額	箇所	被害額	箇所	被害額	箇所	被害額	箇所	被害額	箇所	被害額		
宮崎市			1	401									1	401
都城市													0	0
延岡市													0	0
日南市													0	0
小林市													0	0
日向市													0	0
串間市													0	0
西都市													0	0
えびの市													0	0
三股町													0	0
高原町													0	0
国富町													0	0
綾町													0	0
高鍋町													0	0
新富町													0	0
西米良村			1	1,546							1	998	2	2,544
木城町													0	0
川南町													0	0
都農町													0	0
門川町													0	0
諸塚村													0	0
椎葉村													0	0
美郷町			1	934							1	149	2	1,083
高千穂町													0	0
日之影町													0	0
五ヶ瀬町													0	0
計	0	0	3	2,881	0	0	0	0	0	0	2	1,147	5	4,028

鉄道施設

(工務・電気設備)

市町村名 (路線名)	被害の要因	被害箇所・被害量	被害額(千円)
日南線	倒木	2	170
合 計		2	170

※災害期間内の復旧費等を計上した。

10 平成 25 年 6 月 28 日から 30 日にかけての梅雨前線による大雨

(1) 気象状況

- ア 気象概況
- イ 降水量
- ウ 降水量分布図

(2) 被害状況

- ア 被害概況
- イ 施設物被害

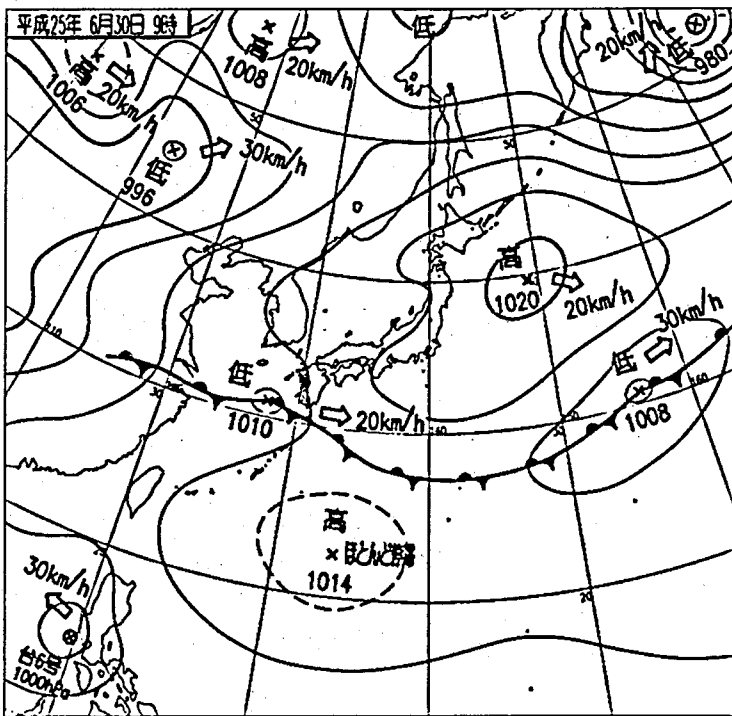
(1) 気象概況

ア. 気象概況 (6月28日から30日にかけての梅雨前線による大雨)

梅雨前線は九州南岸付近に停滞しており、太平洋高気圧の周辺部から湿った暖かい空気が流れ込み前線の活動が活発となった。

総降水量は、平野部を中心に200mm近い雨となり、延岡では30日の日降水量が138.5mmを観測した。

(地上天気図)



平成25年6月30日09時

イ. 降水量

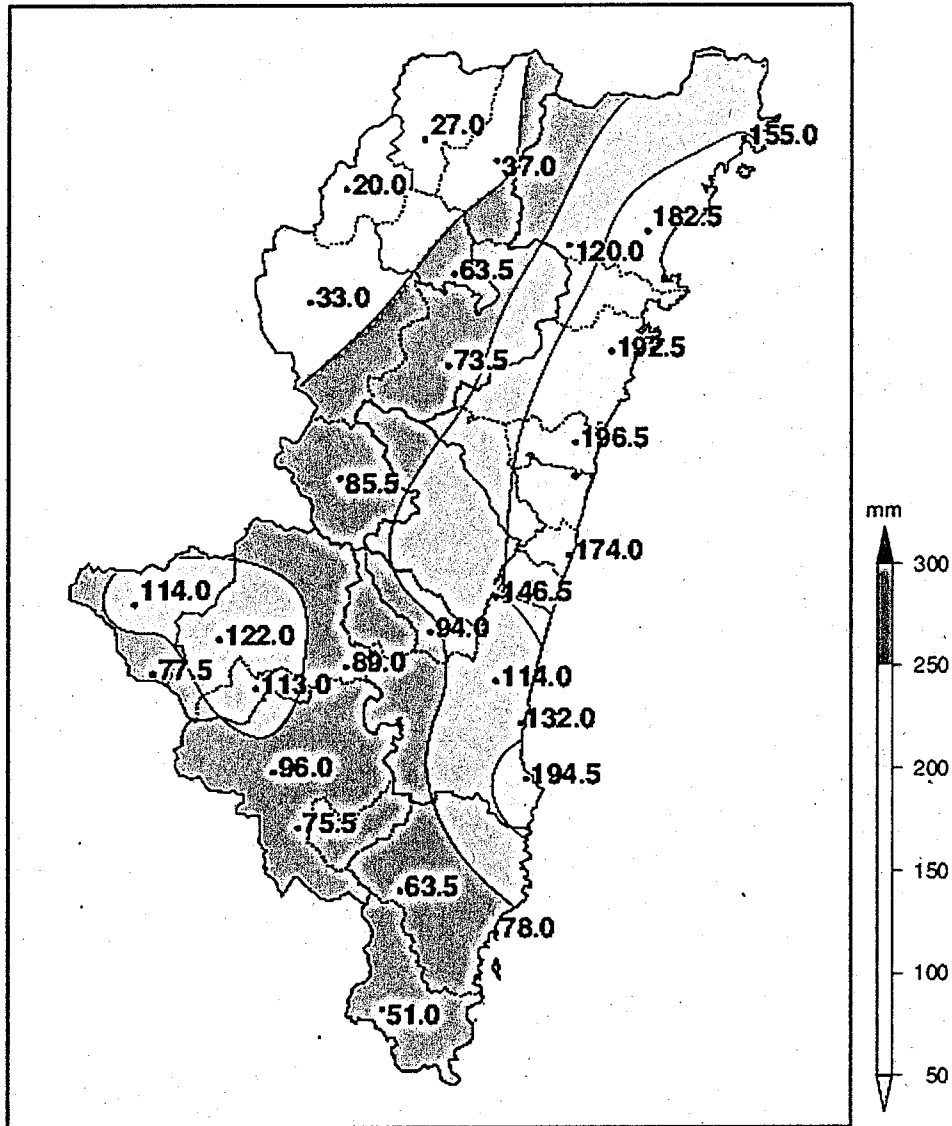
平成25年6月28日～30日

単位mm

観測所名	日降水量			合計	最大1時間降水量	
	28日	29日	30日		降水量	時 分
延岡	16.5	27.5	138.5	182.5	41.0	30日 15時 12分
都城	34.5	12.0	29.0	75.5	15.0	30日 10時 10分
宮崎	25.0	34.5	54.5	114.0	13.0	30日 10時 56分
油津	36.5	12.0	29.5	78.0	18.0	30日 17時 13分
高千穂	9.5	6.5	11.0	27.0	5.0	30日 07時 18分
古江	13.0	37.5	104.5	155.0	29.5	30日 13時 15分
鞍岡	8.0	4.0	8.0	20.0	5.0	30日 13時 20分
日之影	10.5	9.5	17.0	37.0	9.0	30日 07時 47分
諸塚	14.0	17.5	32.0	63.5	9.5	30日 07時 28分
北方	16.5	32.0	71.5	120.0	18.5	30日 13時 58分
椎葉	11.0	7.5	14.5	33.0	4.5	30日 06時 19分
日向	14.5	45.0	133.0	192.5	25.5	30日 11時 48分
神門	15.0	20.5	38.0	73.5	7.5	30日 06時 18分
西米良	12.5	38.5	34.5	85.5	14.0	29日 03時 15分
都農	19.5	63.0	114.0	196.5	24.0	30日 11時 47分
高鍋	18.5	46.0	109.5	174.0	34.0	30日 12時 00分
加久藤	14.0	77.5	22.5	114.0	25.5	29日 12時 14分
西都	24.0	35.5	87.0	146.5	21.5	30日 11時 36分
えびの	15.5	24.5	37.5	77.5	18.5	30日 09時 44分
小林	19.5	51.5	51.0	122.0	27.5	30日 09時 55分
高原	25.0	44.0	44.0	113.0	23.0	30日 10時 05分
野尻	22.0	32.0	35.0	89.0	11.0	30日 10時 22分
国富	18.5	39.5	36.0	94.0	9.0	30日 10時 49分
山田	34.0	29.0	33.0	96.0	19.0	30日 09時 52分
青島	52.0	78.0	64.5	194.5	12.5	28日 04時 27分
赤江	30.5	53.0	48.5	132.0	10.5	30日 10時 50分
深瀬	32.5	8.5	22.5	63.5	8.5	30日 10時 19分
串間	32.0	1.5	17.5	51.0	9.5	30日 10時 04分

ウ. 降水量分布図

平成25年6月28日～30日までの総降水量 (mm)



(2)被害概況(市町村別・区分別内訳)

ア 被害概況

区分 市町村	施 設 物									
	公共土木施設	農地及び農業用施設	営農施設	林地及び林業用施設	水産施設	教育施設	商工施設	通信施設	電力施設	鉄道施設
宮崎市									450	
都城市										
延岡市				8,951						
日南市										
小林市				2,268						
日向市										
串間市										
西都市		1,014								
えびの市										
三股町										
高原町										
国富町										
綾町										
高鍋町										
新富町										
西米良村										
木城町										
川南町										
都農町										
門川町										
諸塚村										
椎葉村										
美郷町										
高千穂町										
日之影町										
五ヶ瀬町										
(県内一円)								223		
合計		1,014		11,219				223	450	

※注)市町村ごとに区分不能なものについては「(県内一円)」で計上した。

都市施設	衛生関係施設	その他の施設	小計	生産物				小計	合計
				農産物・樹体	畜産物	水産物	林産物		
			450					450	
			8,951					8,951	
			2,268					2,268	
			1,014					1,014	
			223					223	
			12,906					12,906	

イ 施設物被害

農地及び農業用施設

市町村名	農		地		小計		ため池		頭首工		水路	
	箇所	被害額	箇所	被害額	箇所	被害額	箇所	被害額	箇所	被害額	箇所	被害額
	宮崎市					0	0					
都城市					0	0						
延岡市					0	0						
日南市					0	0						
小林市					0	0						
日向市					0	0						
串間市					0	0						
西都市	1	1,014			1	1,014						
えびの市					0	0						
三股町					0	0						
高原町					0	0						
国富町					0	0						
綾町					0	0						
高鍋町					0	0						
新富町					0	0						
西米良村					0	0						
木城町					0	0						
川南町					0	0						
都農町					0	0						
門川町					0	0						
諸塚村					0	0						
椎葉村					0	0						
美郷町					0	0						
高千穂町					0	0						
日之影町					0	0						
五ヶ瀬町					0	0						
計	1	1,014	0	0	1	1,014	0	0	0	0	0	0

被害額(単位:千円)

農 業 用 施 設										その他		合計	
道 路		橋 梁		農地保全		揚水機		小 計					
箇所	被害額	箇所	被害額	箇所	被害額	箇所	被害額	箇所	被害額	箇所	被害額	箇所	被害額
								0	0			0	0
								0	0			0	0
								0	0			0	0
								0	0			0	0
								0	0			0	0
								0	0			0	0
								0	0			0	0
								0	0			0	0
								0	0			0	0
								0	0			1	1,014
								0	0			0	0
								0	0			0	0
								0	0			0	0
								0	0			0	0
								0	0			0	0
								0	0			0	0
								0	0			0	0
								0	0			0	0
								0	0			0	0
								0	0			0	0
								0	0			0	0
								0	0			0	0
								0	0			0	0
								0	0			0	0
								0	0			0	0
								0	0			0	0
								0	0			0	0
								0	0			0	0
								0	0			0	0
								0	0			0	0
								0	0			0	0
								0	0			0	0
								0	0			0	0
								0	0			0	0
								0	0			0	0
								0	0			0	0
								0	0			0	0
0	0	0	0	0	0	0	0	0	0			1	1,014

林地及び林業用施設

被害額(単位:千円)

区分 市町村名	林道		治山				林産施設		特用林産施設						合計		
	路面		林地		施設		製材工場		ビニルハウス		人工ほだ場		その他				
	箇所	被害額	箇所	被害額	箇所	被害額	箇所	被害額	箇所	被害額	箇所	被害額	箇所	被害額	箇所	被害額	
宮崎市																0	0
都城市																0	0
延岡市	3	8,951														3	8,951
日南市																0	0
小林木	3	2,268														3	2,268
日向市																0	0
串間市																0	0
西都市																0	0
えびの市																0	0
三股町																0	0
高原町																0	0
国富町																0	0
綾町																0	0
高鍋町																0	0
新富町																0	0
西米良村																0	0
木城町																0	0
川南町																0	0
都農町																0	0
門川町																0	0
諸塚村																0	0
椎葉村																0	0
美郷町																0	0
高千穂町																0	0
日之影町																0	0
五ヶ瀬町																0	0
計	6	11,219	0	0	0	0	0	0	0	0	0	0	0	0	0	6	11,219

通信施設

区分 事業所名	電話部門						合計 被害額 (千円)
	電柱 (本)	SD ワイヤー (m)	市内 ケーブル (m)	引込線 (件)	屋内線 (件)	電話機 端末機 器 (個)	
宮崎				2		2	21.6
都城				1			8.6
延岡							0.0
日南				1			8.6
小林	1			1			173.6
日向						1	2.2
高鍋				1			8.6
計	1	0	0	6	0	3	223.2

電力施設

被害額(単位:千円)

市町村名	一般電気												合計		
	電柱		配電設備		発電設備		送電設備		充電設備		その他		箇所	被害額	
	箇所	被害額	箇所	被害額	箇所	被害額	箇所	被害額	箇所	被害額	箇所	被害額			
宮崎市			1	450									1	450	
都城市													0	0	
延岡市													0	0	
日南市													0	0	
小林市													0	0	
日向市													0	0	
串間市													0	0	
西都市													0	0	
えびの市													0	0	
三股町													0	0	
高原町													0	0	
国富町													0	0	
綾町													0	0	
高鍋町													0	0	
新富町													0	0	
西米良村													0	0	
木城町													0	0	
川南町													0	0	
都農町													0	0	
門川町													0	0	
諸塚村													0	0	
椎葉村													0	0	
美郷町													0	0	
高千穂町													0	0	
日之影町													0	0	
五ヶ瀬町													0	0	
計	0	0	1	450	0	0	0	0	0	0	0	0	0	1	450

11 平成 25 年 7 月 3 日から 4 日にかけての梅雨前線と大気不安定による大雨

(1) 気象状況

- ア 気象概況
- イ 降水量
- ウ 降水量分布図

(2) 被害状況

- ア 被害概況
- イ 施設物被害

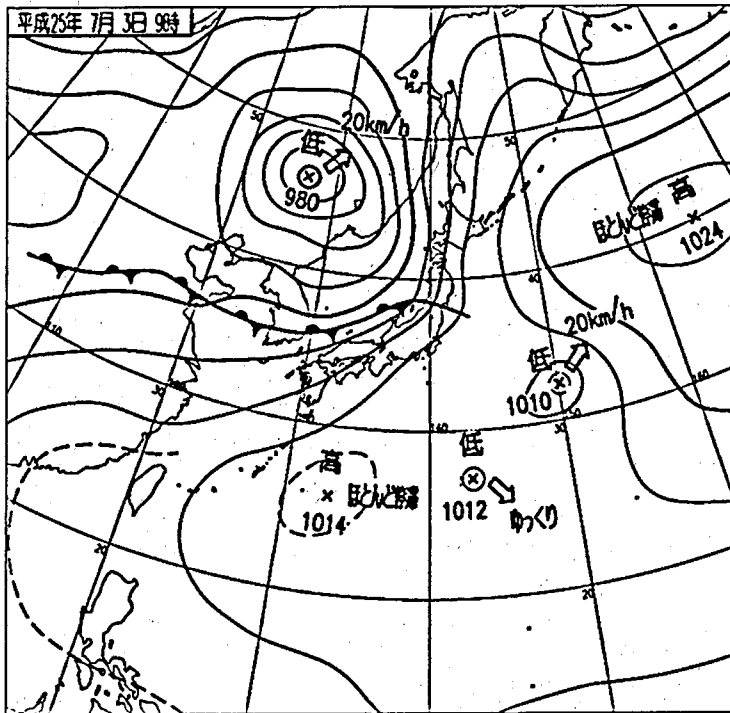
(1) 気象概況

ア. 気象概況 (7月3日から4日にかけての梅雨前線と大気不安定による大雨)

梅雨前線は朝鮮半島付近に停滞しており、この前線に向かって太平洋高気圧の周縁部から暖かく湿った空気が流れ込んだ影響により大気の状態が不安定となった。

総降水量は、神門で115.0mmに達し、3日の日降水量が神門で85.5mmを観測した。

(地上天気図)



平成25年7月3日09時

イ. 降水量

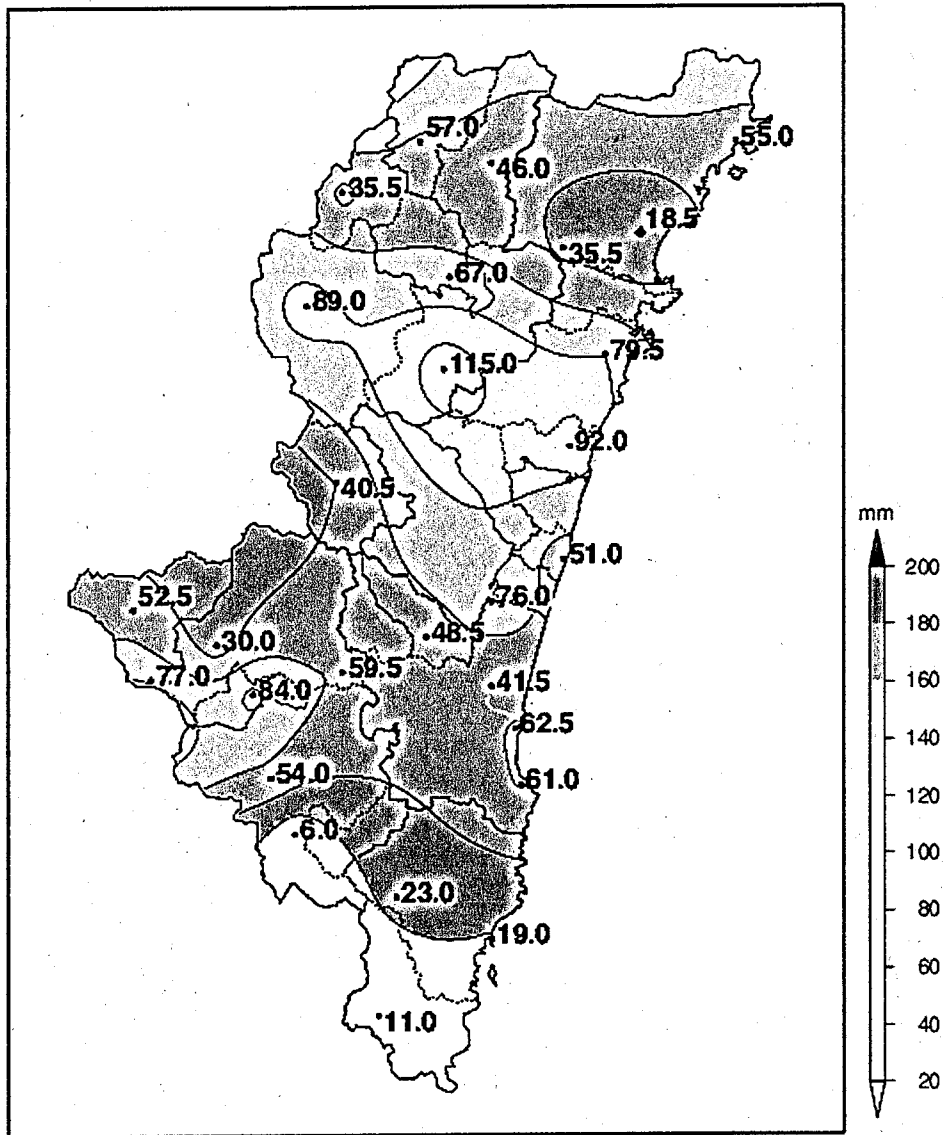
平成25年7月3日～4日

単位mm

観測所名	日降水量		合計	最大1時間降水量	
	3日	4日		降水量	時 分
延岡	16.0	2.5	18.5	11.0	3日 18時 15分
都城	0.0	6.0	6.0	4.0	4日 02時 22分
宮崎	10.0	31.5	41.5	16.5	4日 05時 06分
油津	0.0	19.0	19.0	11.0	4日 03時 25分
高千穂	50.0	7.0	57.0	20.5	3日 16時 51分
古江	48.0	7.0	55.0	18.5	3日 18時 12分
鞍岡	31.5	4.0	35.5	23.5	3日 16時 42分
日之影	38.0	8.0	46.0	16.0	3日 17時 32分
諸塚	45.0	22.0	67.0	17.0	3日 17時 12分
北方	25.0	10.5	35.5	19.5	3日 18時 05分
椎葉	41.5	47.5	89.0	25.0	3日 16時 56分
日向	54.0	25.5	79.5	18.0	4日 06時 02分
神門	85.5	29.5	115.0	29.5	3日 18時 46分
西米良	30.0	10.5	40.5	11.5	3日 17時 05分
都農	52.5	39.5	92.0	33.0	3日 20時 52分
高鍋	41.0	10.0	51.0	21.0	3日 18時 27分
加久藤	43.0	9.5	52.5	30.5	3日 17時 23分
西都	66.5	9.5	76.0	33.5	3日 19時 10分
えびの	46.0	31.0	77.0	18.5	4日 00時 37分
小林	23.0	7.0	30.0	15.0	3日 17時 54分
高原	29.5	54.5	84.0	24.0	4日 03時 47分
野尻	28.0	31.5	59.5	15.5	4日 01時 09分
国富	38.5	10.0	48.5	28.5	3日 18時 48分
山田	1.5	52.5	54.0	18.5	4日 04時 24分
青島	0.0	61.0	61.0	42.0	4日 02時 41分
赤江	1.5	61.0	62.5	29.0	4日 04時 58分
深瀬	1.5	21.5	23.0	12.5	4日 03時 43分
串間	3.5	7.5	11.0	6.0	4日 03時 37分

ウ. 降水量分布図

平成25年7月3日～4日までの総降水量 (mm)



(2)被害概況(市町村別・区分別内訳)

7.3~7.4大雨

ア 被害概況

区分 市町村	施 設 物									
	公共土木施設	農地及び農業用施設	営農施設	林地及び林業用施設	水産施設	教育施設	商工施設	通信施設	電力施設	鉄道施設
宮崎市						506			257	
都城市	9,330								100	
延岡市										
日南市										
小林市										
日向市										
串間市										
西都市						521				
えびの市										
三股町										
高原町										
国富町										
綾町										
高鍋町						22				
新富町										
西米良村										
木城町										
川南町										
都農町										
門川町										
諸塚村										
椎葉村				10,102						
美郷町										
高千穂町		2,819								
日之影町										
五ヶ瀬町										
(県内一円)								367		
合計	9,330	2,819		10,102		1,049		367	357	

※注)市町村ごとに区分不能なものについては「(県内一円)」で計上した。

都市施設	衛生関係施設	その他の施設	生産物						合計
			小計	農産物・樹体	畜産物	水産物	林産物	小計	
		5,848	6,611						6,611
			9,430						9,430
			521						521
			22						22
			10,102						10,102
			2,819						2,819
			367						367
		5,848	29,872						29,872

イ 施設物被害
公共土木施設

被害区分	県工事分																	
	河川		海岸		砂防		地すべり		急傾斜		道路		橋梁		港湾		小計	
市町村名	箇所	被害額	箇所	被害額	箇所	被害額	箇所	被害額	箇所	被害額	箇所	被害額	箇所	被害額	箇所	被害額	箇所	被害額
宮崎市																	0	0
都城市																	0	0
延岡市																	0	0
日南市																	0	0
小林市																	0	0
日向市																	0	0
串間市																	0	0
西都市																	0	0
えびの市																	0	0
三股町																	0	0
高原町																	0	0
国富町																	0	0
綾町																	0	0
高鍋町																	0	0
新富町																	0	0
西米良村																	0	0
木城町																	0	0
川南町																	0	0
都農町																	0	0
門川町																	0	0
諸塚村																	0	0
椎葉村																	0	0
美郷町																	0	0
高千穂町																	0	0
日之影町																	0	0
五ヶ瀬町																	0	0
計	0	0	0	0	0	0		0	0	0	0		0	0	0	0	0	0

被害額(単位:千円)

市町村工事分															合計				
河川		海岸		砂防		地すべり		急傾斜		道路		橋梁		港湾		小計		箇所	被害額
箇所	被害額	箇所	被害額	箇所	被害額	箇所	被害額	箇所	被害額	箇所	被害額	箇所	被害額	箇所	被害額	箇所	被害額		
																0	0	0	0
										2	9,330					2	9,330	2	9,330
																0	0	0	0
																0	0	0	0
																0	0	0	0
																0	0	0	0
																0	0	0	0
																0	0	0	0
																0	0	0	0
																0	0	0	0
																0	0	0	0
																0	0	0	0
																0	0	0	0
																0	0	0	0
																0	0	0	0
																0	0	0	0
																0	0	0	0
																0	0	0	0
																0	0	0	0
																0	0	0	0
																0	0	0	0
																0	0	0	0
																0	0	0	0
0	0	0	0	0	0			0	0	2	9,330	0	0	0	0	2	9,330	2	9,330

農地及び農業用施設

市町村名	農 田		畑		小 計		ため池		頭首工		水 路	
	箇所	被害額	箇所	被害額	箇所	被害額	箇所	被害額	箇所	被害額	箇所	被害額
	宮崎市					0	0					
都城市					0	0						
延岡市					0	0						
日南市					0	0						
小林市					0	0						
日向市					0	0						
串間市					0	0						
西都市					0	0						
えびの市					0	0						
三股町					0	0						
高原町					0	0						
国富町					0	0						
綾町					0	0						
高鍋町					0	0						
新富町					0	0						
西米良村					0	0						
木城町					0	0						
川南町					0	0						
都農町					0	0						
門川町					0	0						
諸塚村					0	0						
椎葉村					0	0						
美郷町					0	0						
高千穂町	2	2,819			2	2,819						
日之影町					0	0						
五ヶ瀬町					0	0						
計	2	2,819	0	0	2	2,819	0	0	0	0	0	0

被害額(単位:千円)

農 業 用 施 設										その他		合計	
道 路		橋 梁		農地保全		揚水機		小 計					
箇所	被害額	箇所	被害額	箇所	被害額	箇所	被害額	箇所	被害額	箇所	被害額	箇所	被害額
								0	0			0	0
								0	0			0	0
								0	0			0	0
								0	0			0	0
								0	0			0	0
								0	0			0	0
								0	0			0	0
								0	0			0	0
								0	0			0	0
								0	0			0	0
								0	0			0	0
								0	0			0	0
								0	0			0	0
								0	0			0	0
								0	0			0	0
								0	0			0	0
								0	0			0	0
								0	0			0	0
								0	0			0	0
								0	0			0	0
								0	0			0	0
								0	0			2	2,819
								0	0			0	0
								0	0			0	0
0	0	0	0	0	0	0	0	0	0			2	2,819

林地及び林業用施設

被害額(単位:千円)

区分 市町村名	林道		治山				林産施設		特用林産施設						合計		
	路面		林地		施設		製材工場		ビニルハウス		人工ほだ場		その他				
	箇所	被害額	箇所	被害額	箇所	被害額	箇所	被害額	箇所	被害額	箇所	被害額	箇所	被害額	箇所	被害額	
宮崎市																0	0
都城市																0	0
延岡市																0	0
日南市																0	0
小林市																0	0
日向市																0	0
串間市																0	0
西都市																0	0
えびの市																0	0
三股町																0	0
高原町																0	0
国富町																0	0
綾町																0	0
高鍋町																0	0
新富町																0	0
西米良村																0	0
木城町																0	0
川南町																0	0
都農町																0	0
門川町																0	0
諸塚村																0	0
椎葉村	1	10,102														1	10,102
美郷町																0	0
高千穂町																0	0
日之影町																0	0
五ヶ瀬町																0	0
計	1	10,102	0	0	0	0	0	0	0	0	0	0	0	0	0	1	10,102

教育施設(公立)

市町村名	公立学校										合計	
	小学校		中学校		高等学校		特別支援学校		その他		箇所	被害額
	箇所	被害額	箇所	被害額	箇所	被害額	箇所	被害額	箇所	被害額		
宮崎市		0		0		0	1	506		0	1	506
都城市		0		0		0		0		0	0	0
延岡市		0		0		0		0		0	0	0
日南市		0		0		0		0		0	0	0
小林市		0		0		0		0		0	0	0
日向市		0		0		0		0		0	0	0
串間市		0		0		0		0		0	0	0
西都市		0		0	1	521		0		0	1	521
えびの市		0		0		0		0		0	0	0
三股町		0		0		0		0		0	0	0
高原町		0		0		0		0		0	0	0
国富町		0		0		0		0		0	0	0
綾町		0		0		0		0		0	0	0
高鍋町		0		0	1	22		0		0	1	22
新富町		0		0		0		0		0	0	0
西米良村		0		0		0		0		0	0	0
木城町		0		0		0		0		0	0	0
川南町		0		0		0		0		0	0	0
都農町		0		0		0		0		0	0	0
門川町		0		0		0		0		0	0	0
諸塚村		0		0		0		0		0	0	0
椎葉村		0		0		0		0		0	0	0
美郷町		0		0		0		0		0	0	0
高千穂町		0		0		0		0		0	0	0
日之影町		0		0		0		0		0	0	0
五ヶ瀬町		0		0		0		0		0	0	0
計	0	0	0	0	2	543	1	506	0	0	3	1,049

通信施設

事業所名	区分	電話部門					合計 被害額 (千円)	
	電柱 (本)	SD ワイヤー (m)	市内 ケーブル (m)	引込線 (件)	屋内線 (件)	電話機 端末機 器 (個)		
宮崎					7		15	67.4
都城	1				2	2	2	97.2
延岡					1		1	10.8
日南					1		4	15.2
小林					7		12	60.8
日向					1		3	15.2
高鍋					7		20	100.6
計	1	0	0	26	2	57		367.2

電力施設

被害額(単位:千円)

区分 市町村名	一般電気												合計	
	電柱		配電設備		発電設備		送電設備		充電設備		その他		箇所	被害額
	箇所	被害額	箇所	被害額	箇所	被害額	箇所	被害額	箇所	被害額	箇所	被害額		
宮崎市			1	257									1	257
都城市			1	100									1	100
延岡市													0	0
日南市													0	0
小林市													0	0
日向市													0	0
串間市													0	0
西都市													0	0
えびの市													0	0
三股町													0	0
高原町													0	0
国富町													0	0
綾町													0	0
高鍋町													0	0
新富町													0	0
西米良村													0	0
木城町													0	0
川南町													0	0
都農町													0	0
門川町													0	0
諸塚村													0	0
椎葉村													0	0
美郷町													0	0
高千穂町													0	0
日之影町													0	0
五ヶ瀬町													0	0
計	0	0	2	357	0	0	0	0	0	0	0	0	2	357

その他の施設
(県有施設)

市町村名	被害施設名称等	被害箇所・被害量	被害額(千円)
宮崎市	総合運動公園屋内運動場(木の花ドーム)	1	5,848
合 計		1	5,848

12 平成 25 年 7 月 3 日から 4 日にかけての落雷

(1) 被害状況

- ア 被害概況
- イ 施設物被害
- ウ 生産物被害

(1)被害概況(市町村別・区分別内訳)

ア 被害概況

区分 市町村	施 設 物									
	公共土木施設	農地及び農業用施設	営農施設	林地及び林業用施設	水産施設	教育施設	商工施設	通信施設	電力施設	鉄道施設
宮崎市						179			86	
都城市										
延岡市						1,531				
日南市										
小林市										
日向市										
串間市										
西都市			254							
えびの市										
三股町										
高原町										
国富町										
綾町										
高鍋町									31	
新富町										
西米良村										
木城町										
川南町										
都農町										
門川町										
諸塚村										
椎葉村										
美郷町										
高千穂町										
日之影町										
五ヶ瀬町										
(県内一円)										

合計			254			1,709			117	
----	--	--	-----	--	--	-------	--	--	-----	--

※注)市町村ごとで区分不能なものについては「(県内一円)」で計上した。

都市施設	衛生関係施設	その他の施設	小計	生産物				小計	合計
				農産物・樹体	畜産物	水産物	林産物		
			265						265
					585			585	585
			1,531						1,531
					3,825			3,825	3,825
					3,979			3,979	3,979
			254						254
					270			270	270
			31						31

			2,080		8,659			8,659	10,739
--	--	--	-------	--	-------	--	--	-------	--------

イ 施設物被害

営農施設

被害額(単位:千円)

市町村名	区分	園芸用施設		畜舎		その他		合計	
		箇所	被害額	箇所	被害額	箇所	被害額	箇所	被害額
宮崎市								0	0
都城市								0	0
延岡市								0	0
日南市								0	0
小林市								0	0
日向市								0	0
串間市								0	0
西都市		2	254					2	254
えびの市								0	0
三股町								0	0
高原町								0	0
国富町								0	0
綾町								0	0
高鍋町								0	0
新富町								0	0
西米良村								0	0
木城町								0	0
川南町								0	0
都農町								0	0
門川町								0	0
諸塚村								0	0
椎葉村								0	0
美郷町								0	0
高千穂町								0	0
日之影町								0	0
五ヶ瀬町								0	0
計		2	254	0	0	0	0	2	254

教育施設(私立)

被害額(単位:千円)

区分 市町村名	私立学校												合計	
	幼稚園		小学校		中学校		高等学校		特殊学校		その他			
	箇所	被害額	箇所	被害額	箇所	被害額	箇所	被害額	箇所	被害額	箇所	被害額	箇所	被害額
宮崎市	1	179		0		0		0		0		0	1	179
都城市		0		0		0		0		0		0	0	0
延岡市							1	1,531					1	1,531
日南市		0		0		0		0		0		0	0	0
小林市		0		0		0		0		0		0	0	0
日向市		0		0		0		0		0		0	0	0
串間市		0		0		0		0		0		0	0	0
西都市		0		0		0		0		0		0	0	0
えびの市		0		0		0		0		0		0	0	0
三股町		0		0		0		0		0		0	0	0
高原町		0		0		0		0		0		0	0	0
国富町		0		0		0		0		0		0	0	0
綾町		0		0		0		0		0		0	0	0
高鍋町		0		0		0		0		0		0	0	0
新富町		0		0		0		0		0		0	0	0
西米良村		0		0		0		0		0		0	0	0
木城町		0		0		0		0		0		0	0	0
川南町		0		0		0		0		0		0	0	0
都農町		0		0		0		0		0		0	0	0
門川町		0		0		0		0		0		0	0	0
諸塚村		0		0		0		0		0		0	0	0
椎葉村		0		0		0		0		0		0	0	0
美郷町		0		0		0		0		0		0	0	0
高千穂町		0		0		0		0		0		0	0	0
日之影町		0		0		0		0		0		0	0	0
五ヶ瀬町		0		0		0		0		0		0	0	0
計	1	179	0	0	0	0	1	1,531	0	0	0	0	2	1,709

電力施設

被害額(単位:千円)

市町村名	一般電気												合計		
	電柱		配電設備		発電設備		送電設備		充電設備		その他		箇所	被害額	
	箇所	被害額	箇所	被害額	箇所	被害額	箇所	被害額	箇所	被害額	箇所	被害額			
宮崎市			1	86									1	86	
都城市													0	0	
延岡市													0	0	
日南市													0	0	
小林市													0	0	
日向市													0	0	
串間市													0	0	
西都市													0	0	
えびの市													0	0	
三股町													0	0	
高原町													0	0	
国富町													0	0	
綾町													0	0	
高鍋町											1	31	1	31	
新富町													0	0	
西米良村													0	0	
木城町													0	0	
川南町													0	0	
都農町													0	0	
門川町													0	0	
諸塚村													0	0	
椎葉村													0	0	
美郷町													0	0	
高千穂町													0	0	
日之影町													0	0	
五ヶ瀬町													0	0	
計	0	0	1	86	0	0	0	0	0	0	0	1	31	2	117

ウ 生産物被害

畜産物

市町村名	区分	種別	被害量(頭・羽)	被害額(千円)
宮崎市				
都城市		ブロイラー	1,300	585
延岡市				
日南市		ブロイラー	7,500	3,825
小林市		ブロイラー	10,774	3,979
日向市				
串間市				
西都市				
えびの市				
三股町		ブロイラー	600	270
高原町				
国富町				
綾町				
高鍋町				
新富町				
西米良村				
木城町				
川南町				
都農町				
門川町				
諸塚村				
椎葉村				
美郷町				
高千穂町				
日之影町				
五ヶ瀬町				
計			20,174	8,659

13 平成 25 年 7 月 26 日から 27 日にかけての大気不安定による大雨

(1) 気象状況

- ア 気象概況
- イ 降水量
- ウ 降水量分布図

(2) 被害状況

- ア 被害概況
- イ 施設物被害
- ウ 生産物被害

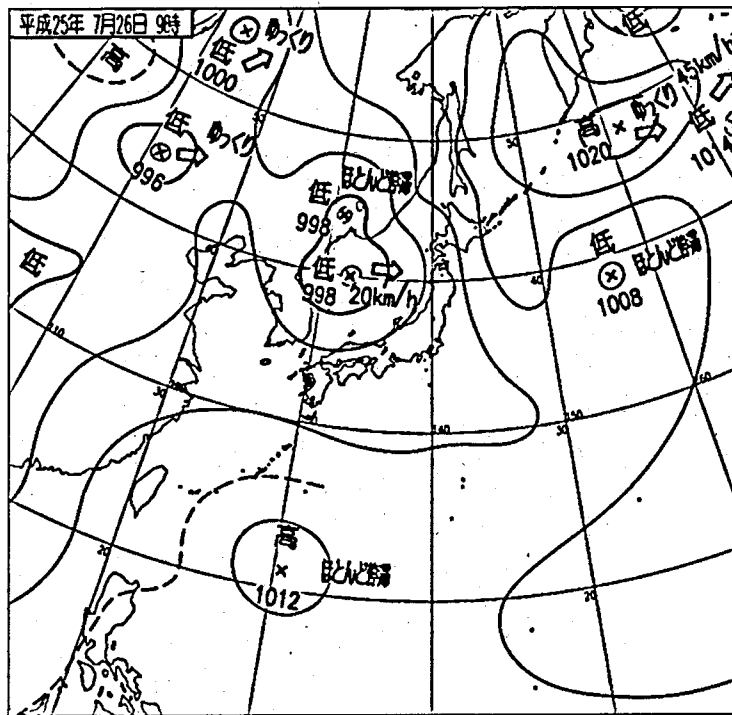
(1) 気象概況

ア. 気象概況 (7月26日から27日にかけての気象不安定による大雨)

九州南部は太平洋高気圧の周辺部にあたり、湿った暖かい空気の流れ込みと、上空の寒気の影響を受け大気の状態が不安定となった。

総降水量は、北部山沿いを中心に150mmを超える雨となり、都農で最大1時間降水量49.5mmの激しい雨を観測した。

(地上天気図)



平成25年7月26日09時

イ. 降水量

平成25年7月26日～27日

単位mm

観測所名	日降水量		合計	最大1時間降水量	
	26日	27日		降水量	時 分
延岡	21.5	—	21.5	9.5	26日 17時 56分
都城	0.0	0.0	0.0	0.0	27日 09時 31分
宮崎	0.0	0.0	0.0	0.0	27日 09時 31分
油津	0.0	0.0	0.0	0.0	27日 08時 58分
高千穂	167.0	0.0	167.0	47.0	26日 18時 13分
古江	2.0	0.0	2.0	1.0	26日 15時 19分
鞍岡	130.5	1.5	132.0	42.5	26日 13時 02分
日之影	147.5	0.0	147.5	42.5	26日 17時 05分
諸塚	92.0	0.0	92.0	26.5	26日 13時 49分
北方	64.5	0.0	64.5	20.0	26日 14時 34分
椎葉	55.5	0.0	55.5	14.5	26日 23時 10分
日向	25.0	0.0	25.0	13.5	26日 19時 00分
神門	31.0	0.0	31.0	18.0	26日 19時 06分
西米良	19.5	1.5	21.0	8.5	26日 12時 15分
都農	50.5	0.0	50.5	49.5	26日 19時 46分
高鍋	28.0	0.0	28.0	22.5	26日 20時 32分
加久藤	37.5	9.0	46.5	17.0	26日 09時 48分
西都	0.0	0.0	0.0	0.0)	
えびの	9.5	2.5	12.0	3.5	26日 13時 53分
小林	5.5	1.5	7.0	2.5	26日 14時 56分
高原	3.0	0.0	3.0	2.5	26日 13時 28分
野尻	0.0	0.0	0.0	0.0	28日 00時 00分
国富	2.0	0.5	2.5	2.0	26日 21時 51分
山田	4.0	1.0	5.0	3.0	26日 14時 04分
青島	0.0	0.0	0.0	0.0	28日 00時 00分
赤江	0.5	0.0	0.5	0.5	26日 21時 13分
深瀬	0.0	1.0	1.0	0.5	27日 16時 40分
串間	0.0	0.0	0.0	0.0	28日 00時 00分

D) : 準完全値 統計に使用する資料に一部、欠測等があります

(2)被害概況(市町村別・区分別内訳)
ア 被害概況

7.26~7.27大雨

区分 市町村	施 設 物									
	公共土木施設	農地及び農業用施設	営農施設	林地及び林業用施設	水産施設	教育施設	商工施設	通信施設	電力施設	鉄道施設
宮崎市										
都城市										
延岡市										
日南市										
小林市						290				
日向市						1,237				
串間市										
西都市										
えびの市										
三股町										
高原町										
国富町										
綾町										
高鍋町										
新富町										
西米良村										
木城町										
川南町									431	
都農町										
門川町										
諸塚村		2,959		7,508						
椎葉村										
美郷町										
高千穂町	19,514	71,709				116			30	
日之影町	2,234	17,546		18,218						
五ヶ瀬町	13,428	7,081							9	
(県内一円)								288		
合計	35,176	99,295		25,726		1,642		288	470	

※注)市町村ごとで区分不能なものについては「(県内一円)」で計上した。

都市施設	衛生関係施設	その他の施設	生産物						合計
			小計	農産物・樹体	畜産物	水産物	林産物	小計	
			290						290
			1,237						1,237
			431						431
			10,467						10,467
			91,369	4,034				4,034	95,402
			37,998						37,998
			20,518	11				11	20,529
			288						288
			162,597	4,045				4,045	166,642

イ 施設物被害
公共土木施設

被害区分	県工事分																	
	河川		海岸		砂防		地すべり		急傾斜		道路		橋梁		港湾		小計	
市町村名	箇所	被害額	箇所	被害額	箇所	被害額	箇所	被害額	箇所	被害額	箇所	被害額	箇所	被害額	箇所	被害額	箇所	被害額
宮崎市																	0	0
都城市																	0	0
延岡市																	0	0
日南市																	0	0
小林市																	0	0
日向市																	0	0
串間市																	0	0
西都市																	0	0
えびの市																	0	0
三股町																	0	0
高原町																	0	0
国富町																	0	0
綾町																	0	0
高鍋町																	0	0
新富町																	0	0
西米良村																	0	0
木城町																	0	0
川南町																	0	0
都農町																	0	0
門川町																	0	0
諸塚村																	0	0
椎葉村																	0	0
美郷町																	0	0
高千穂町																	0	0
日之影町																	0	0
五ヶ瀬町																	0	0
計	0	0	0	0	0	0			0	0	0	0			0	0	0	0

農地及び農業用施設

市町村名	農 田		畑		小 計		ため池		頭首工		水 路	
	箇所	被害額	箇所	被害額	箇所	被害額	箇所	被害額	箇所	被害額	箇所	被害額
宮崎市					0	0						
都城市					0	0						
延岡市					0	0						
日南市					0	0						
小林市					0	0						
日向市					0	0						
串間市					0	0						
西都市					0	0						
えびの市					0	0						
三股町					0	0						
高原町					0	0						
国富町					0	0						
綾町					0	0						
高鍋町					0	0						
新富町					0	0						
西米良村					0	0						
木城町					0	0						
川南町					0	0						
都農町					0	0						
門川町					0	0						
諸塚村	3	2,959			3	2,959						
椎葉村					0	0						
美郷町					0	0						
高千穂町	36	49,109	6	4,088	42	53,197					3	2,232
日之影町	15	17,101			15	17,101					1	445
五ヶ瀬町	3	2,125			3	2,125						
計	57	71,294	6	4,088	63	75,382	0	0	0	0	4	2,677

被害額(単位:千円)

農 業 用 施 設										その他		合計	
道 路		橋 梁		農地保全		揚水機		小 計		箇所	被害額	箇所	被害額
箇所	被害額	箇所	被害額	箇所	被害額	箇所	被害額	箇所	被害額				
								0	0			0	0
								0	0			0	0
								0	0			0	0
								0	0			0	0
								0	0			0	0
								0	0			0	0
								0	0			0	0
								0	0			0	0
								0	0			0	0
								0	0			0	0
								0	0			0	0
								0	0			0	0
								0	0			0	0
								0	0			0	0
								0	0			0	0
								0	0			0	0
								0	0			0	0
								0	0			0	0
								0	0			0	0
								0	0			3	2,959
								0	0			0	0
								0	0			0	0
13	16,280							16	18,512			58	71,709
								1	445			16	17,546
5	4,956							5	4,956			8	7,081
18	21,236	0	0	0	0	0	0	22	23,913			85	99,295

林地及び林業用施設

被害額(単位:千円)

市町村名	林道		治山				林産施設		特用林産施設						合計	
	路面		林地		施設		製材工場		ビニルハウス		人工ほだ場		その他		箇所	被害額
	箇所	被害額	箇所	被害額	箇所	被害額	箇所	被害額	箇所	被害額	箇所	被害額	箇所	被害額		
宮崎市															0	0
都城市															0	0
延岡市															0	0
日南市															0	0
小林市															0	0
日向市															0	0
串間市															0	0
西都市															0	0
えびの市															0	0
三股町															0	0
高原町															0	0
国富町															0	0
綾町															0	0
高鍋町															0	0
新富町															0	0
西米良村															0	0
木城町															0	0
川南町															0	0
都農町															0	0
門川町															0	0
諸塚村	2	7,508													2	7,508
椎葉村															0	0
美郷町															0	0
高千穂町															0	0
日之影町	1	18,218													1	18,218
五ヶ瀬町															0	0
計	3	25,726	0	0	0	0	0	0	0	0	0	0	0	0	3	25,726

教育施設(公立)

市町村名	区分		公立学校								合計	
	小学校		中学校		高等学校		特別支援学校		その他		箇所	被害額
	箇所	被害額	箇所	被害額	箇所	被害額	箇所	被害額	箇所	被害額		
宮崎市		0		0		0		0		0	0	0
都城市		0		0		0		0		0	0	0
延岡市		0		0		0		0		0	0	0
日南市		0		0		0		0		0	0	0
小林市		0		0		0		0		0	0	0
日向市		0		0	1	1,237		0		0	1	1,237
串間市		0		0		0		0		0	0	0
西都市		0		0		0		0		0	0	0
えびの市		0		0		0		0		0	0	0
三股町		0		0		0		0		0	0	0
高原町		0		0		0		0		0	0	0
国富町		0		0		0		0		0	0	0
綾町		0		0		0		0		0	0	0
高鍋町		0		0		0		0		0	0	0
新富町		0		0		0		0		0	0	0
西米良村		0		0		0		0		0	0	0
木城町		0		0		0		0		0	0	0
川南町		0		0		0		0		0	0	0
都農町		0		0		0		0		0	0	0
門川町		0		0		0		0		0	0	0
諸塚村		0		0		0		0		0	0	0
椎葉村		0		0		0		0		0	0	0
美郷町		0		0		0		0		0	0	0
高千穂町		0		0	1	116		0		0	1	116
日之影町		0		0		0		0		0	0	0
五ヶ瀬町		0		0		0		0		0	0	0
計	0	0	0	0	2	1,352	0	0	0	0	2	1,352

教育施設(私立)

被害額(単位:千円)

区分 市町村名	私立学校												合計	
	幼稚園		小学校		中学校		高等学校		特殊学校		その他			
	箇所	被害額	箇所	被害額	箇所	被害額	箇所	被害額	箇所	被害額	箇所	被害額	箇所	被害額
宮崎市		0		0		0		0		0		0	0	0
都城市		0		0		0		0		0		0	0	0
延岡市		0		0		0		0		0		0	0	0
日南市		0		0		0		0		0		0	0	0
小林市	1	290		0		0		0		0		0	1	290
日向市		0		0		0		0		0		0	0	0
串間市		0		0		0		0		0		0	0	0
西都市		0		0		0		0		0		0	0	0
えびの市		0		0		0		0		0		0	0	0
三股町		0		0		0		0		0		0	0	0
高原町		0		0		0		0		0		0	0	0
国富町		0		0		0		0		0		0	0	0
綾町		0		0		0		0		0		0	0	0
高鍋町		0		0		0		0		0		0	0	0
新富町		0		0		0		0		0		0	0	0
西米良村		0		0		0		0		0		0	0	0
木城町		0		0		0		0		0		0	0	0
川南町		0		0		0		0		0		0	0	0
都農町		0		0		0		0		0		0	0	0
門川町		0		0		0		0		0		0	0	0
諸塚村		0		0		0		0		0		0	0	0
椎葉村		0		0		0		0		0		0	0	0
美郷町		0		0		0		0		0		0	0	0
高千穂町		0		0		0		0		0		0	0	0
日之影町		0		0		0		0		0		0	0	0
五ヶ瀬町		0		0		0		0		0		0	0	0
計	1	290	0	0	0	0	0	0	0	0	0	0	1	290

通信施設

区分 事業所名	電話部門						合計 被害額 (千円)
	電柱 (本)	SD ワイヤー (m)	市内 ケーブル (m)	引込線 (件)	屋内線 (件)	電話機 端末機 器 (個)	
宮崎				1			8.6
都城							0.0
延岡	1			1		9	145.4
日南							0.0
小林				2		4	26.0
日向						5	11.0
高鍋				9		13	97.4
計	1	0	0	13	0	31	288.4

電力施設

被害額(単位:千円)

市町村名	区分		一般電気										合計	
	電柱		配電設備		発電設備		送電設備		充電設備		その他		箇所	被害額
	箇所	被害額	箇所	被害額	箇所	被害額	箇所	被害額	箇所	被害額	箇所	被害額		
宮崎市													0	0
都城市													0	0
延岡市													0	0
日南市													0	0
小林市													0	0
日向市													0	0
串間市													0	0
西都市													0	0
えびの市													0	0
三股町													0	0
高原町													0	0
国富町													0	0
綾町													0	0
高鍋町													0	0
新富町													0	0
西米良村													0	0
木城町													0	0
川南町			2	431									2	431
都農町													0	0
門川町													0	0
諸塚村													0	0
椎葉村													0	0
美郷町													0	0
高千穂町			1	30									1	30
日之影町													0	0
五ヶ瀬町			1	9									1	9
計	0	0	4	470	0	0	0	0	0	0	0	0	4	470

ウ 生産物被害

農産物・樹体

市町村名	水陸稲		穀類・いも・豆類		野菜		果樹	
	被害面積	被害額	被害面積	被害額	被害面積	被害額	被害面積	被害額
宮崎市								
都城市								
延岡市								
日南市								
小林市								
日向市								
串間市								
西都市								
えびの市								
三股町								
高原町								
国富町								
綾町								
高鍋町								
新富町								
西米良村								
木城町								
川南町								
都農町								
門川町								
諸塚村								
椎葉村								
美郷町								
高千穂町	3.51	3,907.3						
日之影町								
五ヶ瀬町	0.01	11.0						
計	3.52	3,918.3	0	0	0	0	0	0

(単位:ha、千円)

工芸作物		飼料用作物		花き		その他		樹体		合 計	
被害面積	被害額	被害面積	被害額	被害面積	被害額	被害面積	被害額	被害面積	被害額	被害面積	被害額
										0.00	0
										0.00	0
										0.00	0
										0.00	0
										0.00	0
										0.00	0
										0.00	0
										0.00	0
										0.00	0
										0.00	0
										0.00	0
										0.00	0
										0.00	0
										0.00	0
										0.00	0
										0.00	0
										0.00	0
										0.00	0
										0.00	0
										0.00	0
										0.00	0
										0.00	0
										0.00	0
										0.00	0
										0.00	0
										0.00	0
										0.00	0
										0.00	0
		0.32	126.5							3.83	4,034
										0.00	0
										0.01	11
0.00	0.0	0	127	0	0	0	0	0	0	3.84	4,045

14 平成 25 年 7 月から 8 月にかけての少雨・高温

(1) 被害状況

- ア 被害概況
- イ 施設物被害
- ウ 生産物被害

(1)被害概況(市町村別・区分別内訳)

ア 被害概況

市町村	区分	施設物								
		公共土木施設	農地及び農業用施設	営農施設	林地及び林業用施設	水産施設	教育施設	商工施設	通信施設	電力施設
宮崎市										
都城市										
延岡市										
日南市										
小林市										
日向市										
串間市										
西都市										
えびの市										
三股町										
高原町										
国富町										
綾町										
高鍋町										
新富町										
西米良村										
木城町										
川南町										
都農町										
門川町										
諸塚村										
椎葉村										
美郷町										
高千穂町										
日之影町										
五ヶ瀬町										
(県内一円)										500
合計										500

※注1)市町村ごとで区分不能なものについては「(県内一円)」で計上した。

※注2)「鉄道施設」の被害については、災害期間内の復旧費等を計上した。

都市施設	衛生関係施設	その他の施設	小計	生産物				小計	合計
				農産物・樹体	畜産物	水産物	林産物		
				148,798	988			149,786	149,786
				208,238	11,415			219,653	219,653
				219	1,328			1,547	1,547
					1,410			1,410	1,410
				76,154	8,014			84,168	84,168
				3,348	5,060			8,408	8,408
				5,775	1,531			7,306	7,306
				40,320				40,320	40,320
				44,555	9			44,564	44,564
				18,144	775			18,919	18,919
				972	462			1,434	1,434
					466			466	466
					2,024			2,024	2,024
				360	6,995			7,355	7,355
				2,856	1,123			3,979	3,979
				713	502			1,215	1,215
				1,063				1,063	1,063
				3,597	31			3,628	3,628
			500						500
			500	555,112	42,133			597,245	597,745

イ 施設物被害

鉄道施設

(工務・電気設備)

市町村名 (路線名)	被害の要因	被害箇所・被害量	被害額(千円)
日南線	倒木	1	500
合 計		1	500

※災害期間内の復旧費等を計上した。

ウ 生産物被害

農産物・樹体

市町村名	水陸稲		穀類・いも・豆類		野菜		果樹	
	被害面積	被害額	被害面積	被害額	被害面積	被害額	被害面積	被害額
宮崎市					61.60	82,823	65.00	65,975
都城市					329.50	208,238		
延岡市	0.30	219						
日南市								
小林市					98.60	76,154		
日向市							88.90	3,325
串間市								
西都市					2.90	5,625	0.50	150
えびの市					69.00	40,320		
三股町					76.50	44,555		
高原町					18.00	18,144		
国富町								
綾町					1.30	972		
高鍋町								
新富町								
西米良村								
木城町								
川南町							0.50	360
都農町							5.80	2,856
門川町							21.00	713
諸塚村					0.40	769		
椎葉村								
美郷町					0.75	2,700		
高千穂町								
日之影町								
五ヶ瀬町								
計	0.30	219	0	0	658.55	480,300	181.70	73,379

(単位:ha、千円)

工芸作物		飼料用作物		花き		その他		樹体		合 計	
被害面積	被害額	被害面積	被害額	被害面積	被害額	被害面積	被害額	被害面積	被害額	被害面積	被害額
										126.60	148,798
										329.50	208,238
										0.30	219
										0.00	0
										98.60	76,154
				0.02	23					88.92	3,348
										0.00	0
										3.40	5,775
										69.00	40,320
										76.50	44,555
										18.00	18,144
										0.00	0
										1.30	972
										0.00	0
										0.00	0
										0.00	0
										0.00	0
										0.50	360
										5.80	2,856
										21.00	713
				0.22	294					0.62	1,063
										0.00	0
				0.40	897					1.15	3,597
										0.00	0
										0.00	0
										0.00	0
0	0	0	0	0.63	1,214	0	0	0	0	841.18	555,112

畜産物

市町村名	区分	種別	被害量(頭・羽)	被害額(千円)
宮崎市		ブロイラー	2,230	988
都城市		ブロイラー	25,367	11,415
延岡市		肉用牛、ブロイラー	940	1,328
日南市		ブロイラー	2,764	1,410
小林市		ブロイラー、乳用牛	11,998	8,014
日向市		豚、ブロイラー	10,166	5,060
串間市				
西都市		乳用牛		1,531
えびの市				
三股町		ブロイラー	21	9
高原町		ブロイラー、乳用牛	504	775
国富町				
綾町		豚、ブロイラー	861	462
高鍋町		ブロイラー	1,051	466
新富町				
西米良村				
木城町		ブロイラー	4,568	2,024
川南町		ブロイラー、乳用牛	8,974	6,995
都農町		ブロイラー	2,536	1,123
門川町		ブロイラー	1,131	502
諸塚村				
椎葉村				
美郷町		ブロイラー	72	31
高千穂町				
日之影町				
五ヶ瀬町				
計			73,183	42,133

15 平成 25 年 8 月 30 日から 9 月 2 日にかけての秋雨前線による大雨

(1) 気象状況

ア 気象概況

イ 降水量

ウ 降水量分布図

(2) 被害状況

ア 被害概況

イ 施設物被害

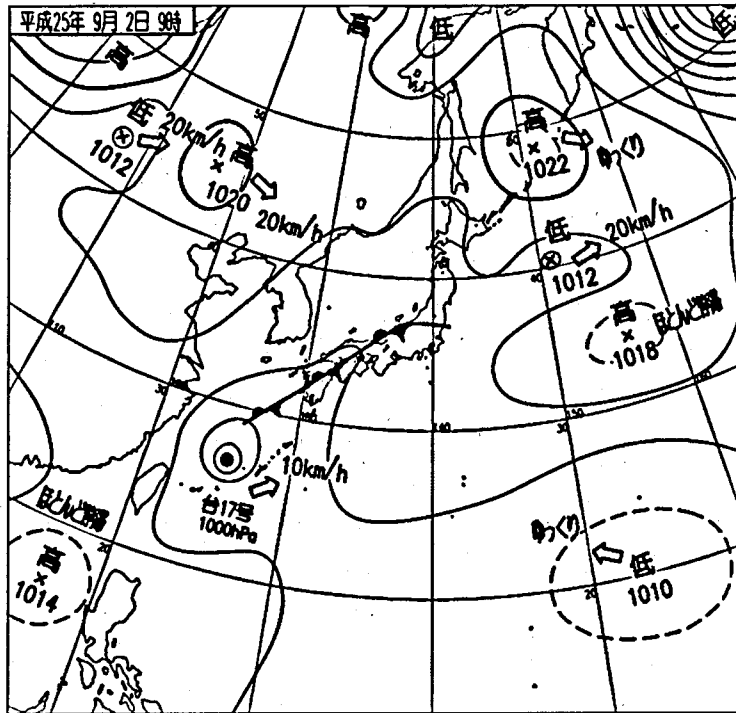
(1) 気象概況

ア. 気象概況 (8月30日から9月2日にかけての秋雨前線よる大雨)

8月30日、朝鮮半島南部付近にあった秋雨前線は、次第に南下し9月1日から2日にかけて九州中部から中国地方に停滞した。一方、東シナ海には台風第17号があって北東に進んでおり、この台風からの湿った暖かい空気の流れ込みにより、前線の活動が活発となった。

総降水量は、山沿いを中心に300mmを越す大雨となり、えびの市えびので445.0mmに達し、9月1日の日降水量が加久藤で195.0mmを観測した。

(地上天気図)



平成25年9月2日09時

イ. 降水量

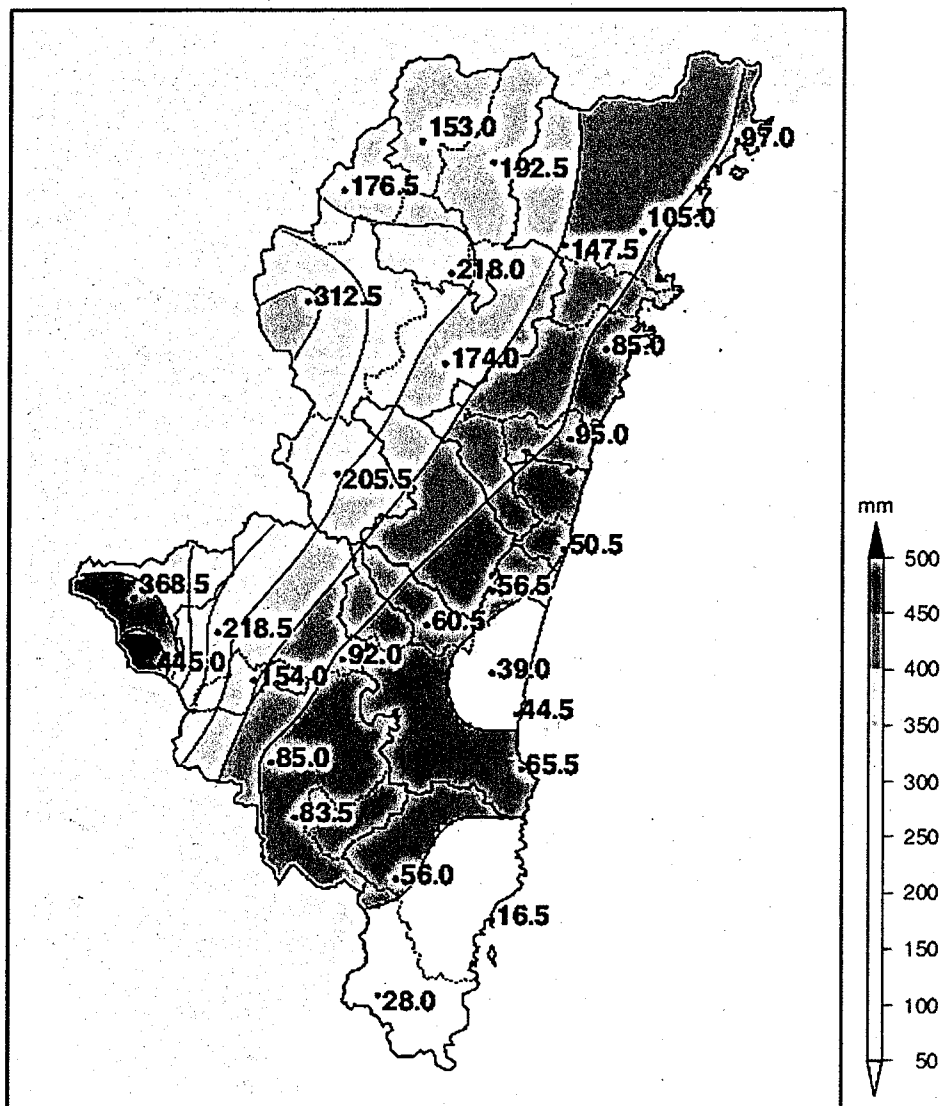
平成25年8月30日～9月2日

単位mm

観測所名	日降水量				合計	最大1時間降水量	
	8月30日	31日	9月1日	2日		降水量	時 分
延岡	2.5	6.0	58.0	38.5	105.0	28.0	1日05時43分
都城	0.0	19.0	34.0	30.5	83.5	18.0	2日08時02分
宮崎	0.0	1.0	6.0	32.0	39.0	13.0	2日08時03分
油津	—	3.0	10.0	3.5	16.5	6.0	1日05時39分
高千穂	0.0	18.5	85.0	49.5	153.0	22.0	1日04時38分
古江	0.5	5.5	49.0	42.0	97.0	27.5	1日06時10分
鞍岡	0.0	31.5	70.0	75.0	176.5	34.0	2日04時13分
日之影	0.0	25.5	88.5	78.5	192.5	34.5	2日05時27分
諸塚	1.0	59.0	84.0	74.0	218.0	28.5	31日12時32分
北方	0.0	15.0	88.5	44.0	147.5	43.0	1日05時38分
椎葉	16.5	63.0	141.5	91.5	312.5	35.5	1日04時58分
日向	0.0	5.5	43.5	36.0	85.0	16.5	1日21時20分
神門	0.0	40.5	82.0	51.5	174.0	23.5	1日04時36分
西米良	7.0	69.5	57.5	71.5	205.5	32.5	2日06時33分
都農	5.0	6.5	45.5	38.0	95.0	28.5	1日05時27分
高鍋	0.0	12.0	7.5	31.0	50.5	14.0	2日08時39分
加久藤	2.0	95.5	195.0	76.0	368.5	45.0	1日03時30分
西都	0.0	13.5	10.0	33.0	56.5	18.5	2日08時27分
えびの	36.0	134.5	166.0	108.5	445.0	47.5	2日06時00分
小林	9.0	78.5	65.0	66.0	218.5	20.5	2日05時56分
高原	11.5	27.0	62.0	53.5	154.0	30.0	2日06時49分
野尻	4.5	15.5	35.0	37.0	92.0	18.0	2日08時01分
国富	1.5	12.0	18.5	28.5	60.5	12.5	2日08時09分
山田	1.0	8.5	33.0	42.5	85.0	27.0	2日07時45分
青島	0.0	4.0	44.0	17.5	65.5	36.5	1日12時58分
赤江	0.0	2.5	21.5	20.5	44.5	19.5	1日12時47分
深瀬	0.0	12.5	24.0	19.5	56.0	19.0	1日12時02分
串間	2.0	11.0	2.0	13.0	28.0	7.0	2日09時27分

ウ. 降水量分布図

平成25年8月30日～9月2日までの総降水量 (mm)



(2)被害概況(市町村別・区分別内訳)

ア 被害概況

市町村	施 設 物									
	公共土木施設	農地及び農業用施設	営農施設	林地及び林業用施設	水産施設	教育施設	商工施設	通信施設	電力施設	鉄道施設
宮崎市										
都城市						126			379	
延岡市										
日南市										
小林市										
日向市										
串間市										
西都市						398				
えびの市										
三股町										
高原町										
国富町										
綾町										
高鍋町										
新富町										
西米良村				3,743						
木城町										
川南町										
都農町										
門川町										
諸塚村	12,257			1,659						
椎葉村				3,927						
美郷町										
高千穂町										
日之影町									25	
五ヶ瀬町										
(県内一円)								216		
合計	12,257			9,329		524		216	404	

※注)市町村ごとで区分不能なものについては「(県内一円)」で計上した。

都市施設	衛生関係施設	その他の施設	小計	生産物				小計	合計
				農産物・樹体	畜産物	水産物	林産物		
			505						505
			398						398
			3,743						3,743
			13,916						13,916
			3,927						3,927
			25						25
			216						216
			22,730						22,730

イ 施設物被害

公共土木施設

被害区分	県工事分																	
	河川		海岸		砂防		地すべり		急傾斜		道路		橋梁		港湾		小計	
市町村名	箇所	被害額	箇所	被害額	箇所	被害額	箇所	被害額	箇所	被害額	箇所	被害額	箇所	被害額	箇所	被害額	箇所	被害額
宮崎市																	0	0
都城市																	0	0
延岡市																	0	0
日南市																	0	0
小林市																	0	0
日向市																	0	0
串間市																	0	0
西都市																	0	0
えびの市																	0	0
三股町																	0	0
高原町																	0	0
国富町																	0	0
綾町																	0	0
高鍋町																	0	0
新富町																	0	0
西米良村																	0	0
木城町																	0	0
川南町																	0	0
都農町																	0	0
門川町																	0	0
諸塚村																	0	0
椎葉村																	0	0
美郷町																	0	0
高千穂町																	0	0
日之影町																	0	0
五ヶ瀬町																	0	0
計	0	0	0	0	0	0			0	0	0	0				0	0	0

林地及び林業用施設

被害額(単位:千円)

市町村名	林道		治山				林産施設		特用林産施設						合計	
	路面		林地		施設		製材工場		ビニルハウス		人工ほだ場		その他		箇所	被害額
	箇所	被害額	箇所	被害額	箇所	被害額	箇所	被害額	箇所	被害額	箇所	被害額	箇所	被害額		
宮崎市															0	0
都城市															0	0
延岡市															0	0
日南市															0	0
小林市															0	0
日向市															0	0
串間市															0	0
西都市															0	0
えびの市															0	0
三股町															0	0
高原町															0	0
国富町															0	0
綾町															0	0
高鍋町															0	0
新富町															0	0
西米良村	1	3,743													1	3,743
木城町															0	0
川南町															0	0
都農町															0	0
門川町															0	0
諸塚村	1	1,659													1	1,659
椎葉村	2	3,927													2	3,927
美郷町															0	0
高千穂町															0	0
日之影町															0	0
五ヶ瀬町															0	0
計	4	9,329	0	0	0	0	0	0	0	0	0	0	0	0	4	9,329

教育施設(公立)

市町村名	区分		公立学校								合計	
	小学校		中学校		高等学校		特別支援学校		その他		箇所	被害額
	箇所	被害額	箇所	被害額	箇所	被害額	箇所	被害額	箇所	被害額		
宮崎市		0		0		0		0		0	0	0
都城市		0		0		0	1	126		0	1	126
延岡市		0		0		0		0		0	0	0
日南市		0		0		0		0		0	0	0
小林市		0		0		0		0		0	0	0
日向市		0		0		0		0		0	0	0
串間市		0		0		0		0		0	0	0
西都市		0		0	1	398		0		0	1	398
えびの市		0		0		0		0		0	0	0
三股町		0		0		0		0		0	0	0
高原町		0		0		0		0		0	0	0
国富町		0		0		0		0		0	0	0
綾町		0		0		0		0		0	0	0
高鍋町		0		0		0		0		0	0	0
新富町		0		0		0		0		0	0	0
西米良村		0		0		0		0		0	0	0
木城町		0		0		0		0		0	0	0
川南町		0		0		0		0		0	0	0
都農町		0		0		0		0		0	0	0
門川町		0		0		0		0		0	0	0
諸塚村		0		0		0		0		0	0	0
椎葉村		0		0		0		0		0	0	0
美郷町		0		0		0		0		0	0	0
高千穂町		0		0		0		0		0	0	0
日之影町		0		0		0		0		0	0	0
五ヶ瀬町		0		0		0		0		0	0	0
計	0	0	0	0	1	398	1	126	0	0	2	524

通信施設

区分 事業所名	電話部門						合計 被害額 (千円)
	電柱 (本)	SD ワイヤー (m)	市内 ケーブル (m)	引込線 (件)	屋内線 (件)	電話機 端末機 器 (個)	
宮崎						3	6.6
都城				1	1	13	41.5
延岡				1		10	30.6
日南						4	8.8
小林				3	3	15	71.7
日向					1	5	15.3
高鍋				1		15	41.6
計	0	0	0	6	5	65	216.1

電力施設

被害額(単位:千円)

市町村名	一般電気												合計	
	電柱		配電設備		発電設備		送電設備		充電設備		その他		箇所	被害額
	箇所	被害額	箇所	被害額	箇所	被害額	箇所	被害額	箇所	被害額	箇所	被害額		
宮崎市													0	0
都城市			2	379									2	379
延岡市													0	0
日南市													0	0
小林市													0	0
日向市													0	0
串間市													0	0
西都市													0	0
えびの市													0	0
三股町													0	0
高原町													0	0
国富町													0	0
綾町													0	0
高鍋町													0	0
新富町													0	0
西米良村													0	0
木城町													0	0
川南町													0	0
都農町													0	0
門川町													0	0
諸塚村													0	0
椎葉村													0	0
美郷町													0	0
高千穂町													0	0
日之影町			1	25									1	25
五ヶ瀬町													0	0
計	0	0	3	404	0	0	0	0	0	0	0	0	3	404

16 平成 25 年 8 月 31 日の落雷

(1) 被害状況

- ア 被害概況
- イ 施設物被害

(1)被害概況(市町村別・区分別内訳)

ア 被害概況

市町村	施 設 物									
	公共土木施設	農地及び農業用施設	営農施設	林地及び林業用施設	水産施設	教育施設	商工施設	通信施設	電力施設	鉄道施設
宮崎市										
都城市										
延岡市										
日南市										
小林市										
日向市										
串間市										
西都市										
えびの市						788				
三股町										
高原町										
国富町										
綾町										
高鍋町										
新富町										
西米良村										
木城町										
川南町										
都農町										
門川町										
諸塚村										
椎葉村										
美郷町										
高千穂町										
日之影町										
五ヶ瀬町										
(県内一円)										
合計						788				

※注)市町村ごとで区分不能なものについては「(県内一円)」で計上した。

都市施設	衛生関係施設	その他の施設	生産物						合計
			小計	農産物・樹体	畜産物	水産物	林産物	小計	
		9,216	9,216						9,216
			788						788

		9,216	10,004						10,004
--	--	-------	--------	--	--	--	--	--	--------

イ 施設物被害

教育施設(私立)

被害額(単位:千円)

区分 市町村名	私立学校												合計	
	幼稚園		小学校		中学校		高等学校		特殊学校		その他			
	箇所	被害額	箇所	被害額	箇所	被害額	箇所	被害額	箇所	被害額	箇所	被害額	箇所	被害額
宮崎市		0		0		0		0		0		0	0	0
都城市		0		0		0		0		0		0	0	0
延岡市		0		0		0		0		0		0	0	0
日南市		0		0		0		0		0		0	0	0
小林市		0		0		0		0		0		0	0	0
日向市		0		0		0		0		0		0	0	0
串間市		0		0		0		0		0		0	0	0
西都市		0		0		0		0		0		0	0	0
えびの市	1	788		0		0		0		0		0	1	788
三股町		0		0		0		0		0		0	0	0
高原町		0		0		0		0		0		0	0	0
国富町		0		0		0		0		0		0	0	0
綾町		0		0		0		0		0		0	0	0
高鍋町		0		0		0		0		0		0	0	0
新富町		0		0		0		0		0		0	0	0
西米良村		0		0		0		0		0		0	0	0
木城町		0		0		0		0		0		0	0	0
川南町		0		0		0		0		0		0	0	0
都農町		0		0		0		0		0		0	0	0
門川町		0		0		0		0		0		0	0	0
諸塚村		0		0		0		0		0		0	0	0
権葉村		0		0		0		0		0		0	0	0
美郷町		0		0		0		0		0		0	0	0
高千穂町		0		0		0		0		0		0	0	0
日之影町		0		0		0		0		0		0	0	0
五ヶ瀬町		0		0		0		0		0		0	0	0
計	1	788	0	0	0	0	0	0	0	0	0	0	1	788

その他の施設
(一般廃棄物処理施設(含 し尿処理施設))

市町村名	被害施設名称等	被害箇所・被害量	被害額(千円)
西都市	西都児湯クリーンセンター	21	9,216
合 計		21	9,216

17 平成 25 年 9 月 2 日の落雷

(1) 被害状況

- ア 被害概況
- イ 施設物被害

(1)被害概況(市町村別・区分別内訳)
ア 被害概況

市町村	施 設 物									
	公共土木施設	農地及び農業用施設	営農施設	林地及び林業用施設	水産施設	教育施設	商工施設	通信施設	電力施設	鉄道施設
宮崎市										
都城市										
延岡市										
日南市										
小林市										
日向市										
串間市										
西都市						52				
えびの市										
三股町										
高原町										
国富町										
綾町										
高鍋町										
新富町										
西米良村										
木城町										
川南町										
都農町										
門川町										
諸塚村										
椎葉村										
美郷町										
高千穂町										
日之影町										
五ヶ瀬町										
(県内一円)										
合計						52				

※注)市町村ごとで区分不能なものについては「(県内一円)」で計上した。

都市施設	衛生関係施設	その他の施設	小計	生産物					合計
				農産物・樹体	畜産物	水産物	林産物	小計	
		510	510						510
			52						52
		510	562						562

イ 施設物被害

教育施設(私立)

被害額(単位:千円)

区分 市町村名	私立学校												合計	
	幼稚園		小学校		中学校		高等学校		特殊学校		その他			
	箇所	被害額	箇所	被害額	箇所	被害額	箇所	被害額	箇所	被害額	箇所	被害額	箇所	被害額
宮崎市		0		0		0		0		0		0	0	0
都城市		0		0		0		0		0		0	0	0
延岡市		0		0		0		0		0		0	0	0
日南市		0		0		0		0		0		0	0	0
小林市		0		0		0		0		0		0	0	0
日向市		0		0		0		0		0		0	0	0
串間市		0		0		0		0		0		0	0	0
西都市	1	52		0		0		0		0		0	1	52
えびの市		0		0		0		0		0		0	0	0
三股町		0		0		0		0		0		0	0	0
高原町		0		0		0		0		0		0	0	0
国富町		0		0		0		0		0		0	0	0
綾町		0		0		0		0		0		0	0	0
高鍋町		0		0		0		0		0		0	0	0
新富町		0		0		0		0		0		0	0	0
西米良村		0		0		0		0		0		0	0	0
木城町		0		0		0		0		0		0	0	0
川南町		0		0		0		0		0		0	0	0
都農町		0		0		0		0		0		0	0	0
門川町		0		0		0		0		0		0	0	0
諸塚村		0		0		0		0		0		0	0	0
椎葉村		0		0		0		0		0		0	0	0
美郷町		0		0		0		0		0		0	0	0
高千穂町		0		0		0		0		0		0	0	0
日之影町		0		0		0		0		0		0	0	0
五ヶ瀬町		0		0		0		0		0		0	0	0
計	1	52	0	0	0	0	0	0	0	0	0	0	1	52

その他の施設 (県有施設)

市町村名	被害施設名称等	被害箇所・被害量	被害額(千円)
都城市	みやざき学園	1	510
合 計		1	510

18 平成 25 年 9 月 3 日から 4 日にかけての台風 17 号

(1) 気象状況

- ア 気象概況
- イ 降水量
- ウ 降水量分布図

(2) 被害状況

- ア 被害概況
- イ 施設物被害
- ウ 生産物被害

(1) 気象概況

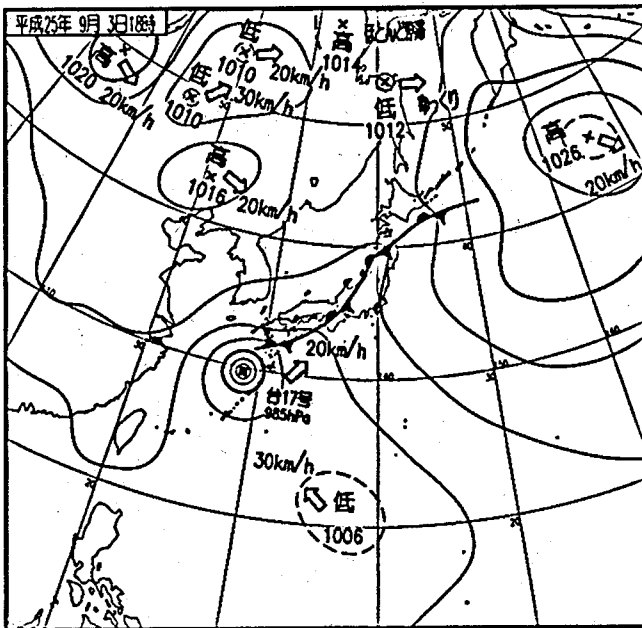
ア. 気象概況 (9月3日から4日にかけての台風第17号)

台風第17号

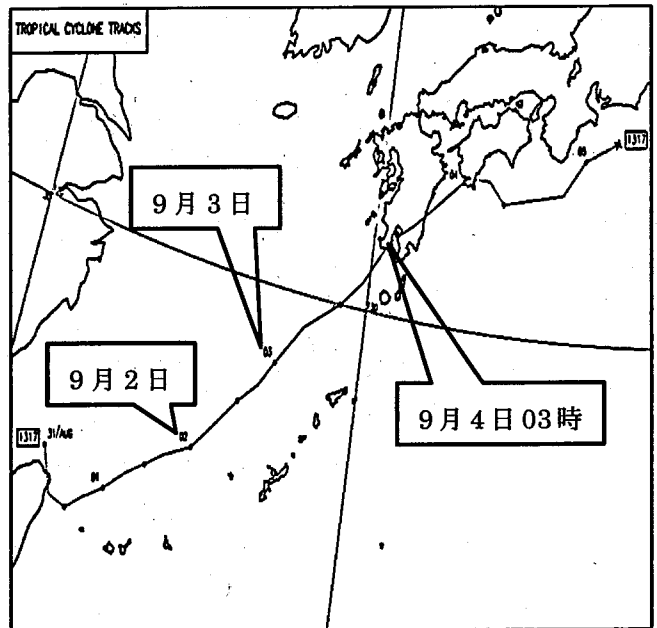
8月31日09時に台湾の北の海上で発生した熱帯低気圧は、南東に進んだ後、9月2日03時に先島諸島の北の海上で台風第17号となった。台風第17号は3日09時に奄美群島の西の海上で勢力が最大となった。4日03時頃には、鹿児島県指宿市付近に上陸し、宮崎県南部を通過して日向灘に抜けた後、4日09時に四国の南西部で温帯低気圧に変わった。

総降水量は南部山沿いで200mmを超える大雨となり、最大1時間降水量が、赤江で96.0mm、青島で95.5mmの猛烈な雨を観測し、それぞれ観測史上1位の値を更新した。

(地上天気図・台風経路図)



平成25年9月3日09時



台風第17号経路図

イ. 降水量

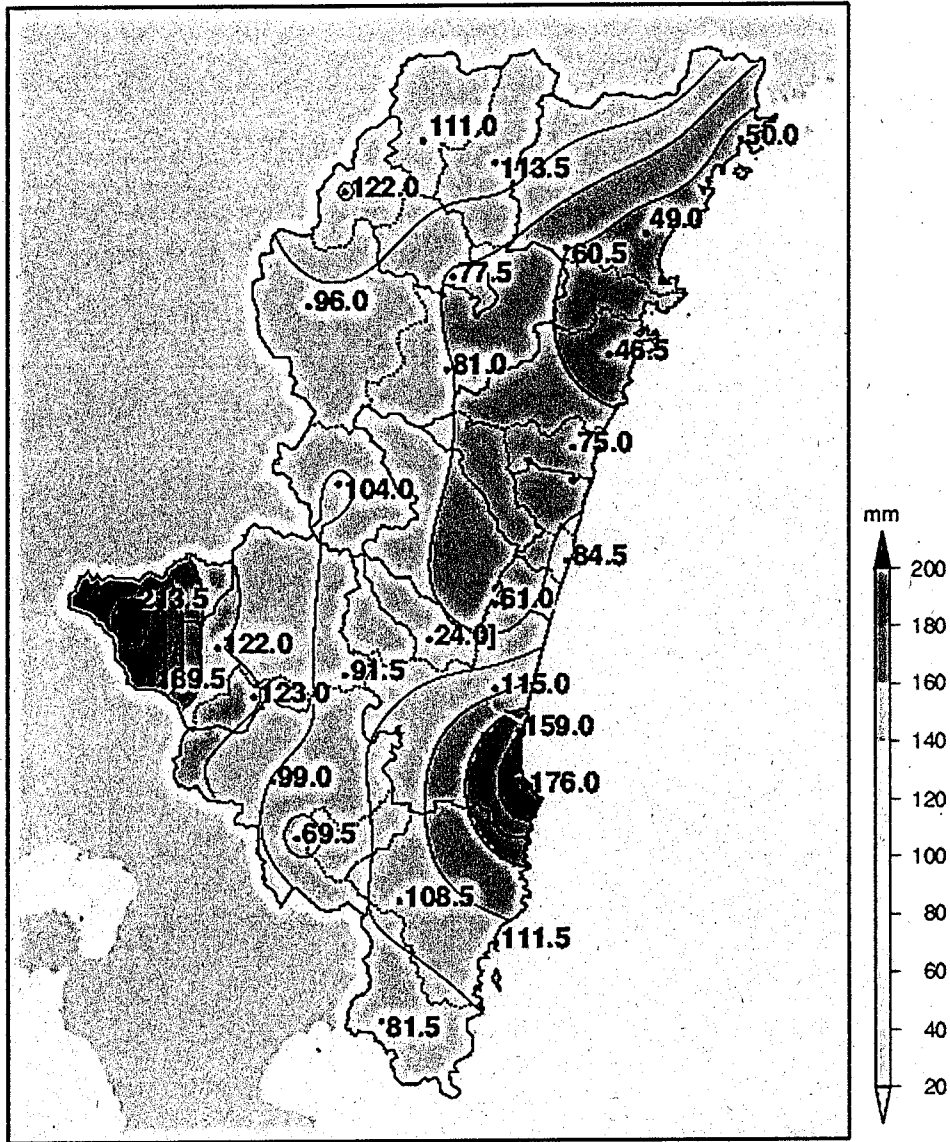
平成25年9月3日～4日

単位mm

観測所名	日降水量		合計	最大1時間降水量	
	3日	4日		降水量	時 分
延岡	21.5	27.5	49.0	18.5	4日04時12分
都城	16.5	53.0	69.5	38.0	4日01時45分
宮崎	12.5	102.5	115.0	68.5	4日02時58分
油津	27.5	84.0	111.5	70.5	4日02時16分
高千穂	53.0	58.0	111.0	22.0	4日03時39分
古江	24.0	26.0	50.0	15.5	4日04時43分
鞍岡	37.0	85.0	122.0	20.0	4日07時15分
日之影	85.0	28.5	113.5	45.0	3日08時12分
諸塚	25.5	52.0	77.5	22.0	4日03時26分
北方	22.0	38.5	60.5	26.5	4日03時49分
椎葉	34.5	61.5	96.0	14.5	4日06時49分
日向	11.5	35.0	46.5	25.0	4日03時45分
神門	21.5	59.5	81.0	22.5	4日02時58分
西米良	48.0	56.0	104.0	17.5	4日02時33分
都農	18.0	57.0	75.0	43.5	4日03時29分
高鍋	15.0	69.5	84.5	49.5	4日03時20分
加久藤	47.0	166.5	213.5	66.5	4日05時23分
西都	7.5	53.5	61.0	32.0	4日03時12分
えびの	61.5	128.0	189.5	37.5	4日04時41分
小林	33.0	89.0	122.0	25.5	4日04時24分
高原	24.0	99.0	123.0	43.0	4日04時19分
野尻	21.5	70.0	91.5	32.5	4日02時16分
国富	20.5	3.5	24.0	9.5	3日16時31分
山田	24.5	74.5	99.0	35.5	4日01時45分
青島	37.5	138.5	176.0	95.5	4日02時48分
赤江	17.0	142.0	159.0	96.0	4日02時53分
深瀬	10.5	98.0	108.5	75.5	4日01時53分
串間	31.5	50.0	81.5	44.0	4日01時19分

ウ. 降水量分布図

平成25年9月3日～4日までの総降水量 (mm)



(2)被害概況(市町村別・区分別内訳)

9.3~9.4台風17号

ア 被害概況

区分 市町村	施 設 物									
	公共土木施設	農地及び農業用施設	営農施設	林地及び林業用施設	水産施設	教育施設	商工施設	通信施設	電力施設	鉄道施設
宮崎市	6,303	3,976				770				
都城市		2,997								
延岡市					300					
日南市										
小林市	8,578	3,105								
日向市										
串間市	4,169				400	384				
西都市										
えびの市	31,347	17,838								
三股町										
高原町										
国富町		2,965								
綾町										
高鍋町										
新富町										
西米良村										
木城町										
川南町										
都農町										
門川町										
諸塚村										
椎葉村	26,395									
美郷町	79,995	6,215								
高千穂町	2,928		38							
日之影町		2,829	22							
五ヶ瀬町	22,253	3,156								
(県内一円)								391		6,840
合計	181,968	43,081	60		700	1,154		391		6,840

※注1)市町村ごとで区分不能なものについては「(県内一円)」で計上した。

※注2)「鉄道施設」の被害については、災害期間内の復旧費等を計上した。

都市施設	衛生関係施設	その他の施設	生産物					合計	
			小計	農産物・樹体	畜産物	水産物	林産物		小計
			11,049						11,049
			2,997						2,997
			300						300
			11,683						11,683
			4,953						4,953
			49,185	458				458	49,643
			2,965						2,965
			26,395						26,395
			86,210						86,210
			2,966	642				642	3,608
			2,851						2,851
			25,409						25,409
			7,231						7,231
			234,193	1,100				1,100	235,294

イ 施設物被害

公共土木施設

		県工事分																
被害区分	河川		海岸		砂防		地すべり		急傾斜		道路		橋梁		港湾		小計	
市町村名	箇所	被害額	箇所	被害額	箇所	被害額	箇所	被害額	箇所	被害額	箇所	被害額	箇所	被害額	箇所	被害額	箇所	被害額
宮崎市																	0	0
都城市																	0	0
延岡市																	0	0
日南市																	0	0
小林市																	0	0
日向市																	0	0
串間市	1	2,686															1	2,686
西都市																	0	0
えびの市	2	4,804															2	4,804
三股町																	0	0
高原町																	0	0
国富町																	0	0
綾町																	0	0
高鍋町																	0	0
新富町																	0	0
西米良村																	0	0
木城町																	0	0
川南町																	0	0
都農町																	0	0
門川町																	0	0
諸塚村																	0	0
椎葉村																	0	0
美郷町																	0	0
高千穂町	1	2,928															1	2,928
日之影町																	0	0
五ヶ瀬町																	0	0
計	4	10,418	0	0	0	0			0	0	0	0			0	0	4	10,418

被害額(単位:千円)

市町村工事分																合計	
河川		海岸		砂防		地すべり		急傾斜		道路		橋梁		港湾		小計	
箇所	被害額	箇所	被害額	箇所	被害額	箇所	被害額	箇所	被害額	箇所	被害額	箇所	被害額	箇所	被害額	箇所	被害額
										3	6,303					3	6,303
																0	0
																0	0
																0	0
1	6,949									1	1,629					2	8,578
																0	0
1	1,483															1	1,483
																0	0
2	12,814									2	13,729					4	26,543
																0	0
																0	0
																0	0
																0	0
																0	0
																0	0
																0	0
																0	0
																0	0
																0	0
																0	0
																0	0
																0	0
																0	0
																0	0
										9	26,395					9	26,395
																0	0
										2	79,995					2	79,995
																0	0
																1	2,928
																0	0
																0	0
4	19,784									1	2,469					5	22,253
8	41,030	0	0	0	0			0	0	18	130,520	0	0	0	0	26	171,550
																30	181,968

農地及び農業用施設

市町村名	農		地		小計		ため池		頭首工		水路	
	田		畑		小計		ため池		頭首工		水路	
	箇所	被害額	箇所	被害額	箇所	被害額	箇所	被害額	箇所	被害額	箇所	被害額
宮崎市					0	0					1	1,170
都城市	1	985	1	494	2	1,479					1	1,518
延岡市					0	0						
日南市					0	0						
小林市	1	524			1	524					1	664
日向市					0	0						
串間市					0	0						
西都市					0	0						
えびの市	10	10,761			10	10,761					3	3,917
三股町					0	0						
高原町					0	0						
国富町	1	1,868			1	1,868					1	1,097
綾町					0	0						
高鍋町					0	0						
新富町					0	0						
西米良村					0	0						
木城町					0	0						
川南町					0	0						
都農町					0	0						
門川町					0	0						
諸塚村					0	0						
椎葉村					0	0						
美郷町	7	5,175			7	5,175					1	1,040
高千穂町					0	0						
日之影町	3	2,829			3	2,829						
五ヶ瀬町					0	0					1	1,316
計	23	22,142	1	494	24	22,636	0	0	0	0	9	10,722

被害額(単位:千円)

農 業 用 施 設										その他		合計	
道 路		橋 梁		農地保全		揚水機		小 計		箇所	被害額	箇所	被害額
箇所	被害額	箇所	被害額	箇所	被害額	箇所	被害額	箇所	被害額				
2	2,806							3	3,976			3	3,976
								1	1,518			3	2,997
								0	0			0	0
								0	0			0	0
2	1,917							3	2,581			4	3,105
								0	0			0	0
								0	0			0	0
								0	0			0	0
3	3,160							6	7,077			16	17,838
								0	0			0	0
								0	0			0	0
								1	1,097			2	2,965
								0	0			0	0
								0	0			0	0
								0	0			0	0
								0	0			0	0
								0	0			0	0
								0	0			0	0
								0	0			0	0
								0	0			0	0
								0	0			0	0
								0	0			0	0
								0	0			0	0
								1	1,040			8	6,215
								0	0			0	0
								0	0			3	2,829
2	1,840							3	3,156			3	3,156
9	9,723	0	0	0	0	0	0	18	20,445			42	43,081

営農施設

被害額(単位:千円)

市町村名	園芸用施設		畜舎		その他		合計	
	箇所	被害額	箇所	被害額	箇所	被害額	箇所	被害額
宮崎市							0	0
都城市							0	0
延岡市							0	0
日南市							0	0
小林市							0	0
日向市							0	0
串間市							0	0
西都市							0	0
えびの市							0	0
三股町							0	0
高原町							0	0
国富町							0	0
綾町							0	0
高鍋町							0	0
新富町							0	0
西米良村							0	0
木城町							0	0
川南町							0	0
都農町							0	0
門川町							0	0
諸塚村							0	0
椎葉村							0	0
美郷町							0	0
高千穂町	2	38					2	38
日之影町	1	22					1	22
五ヶ瀬町							0	0
計	3	60	0	0	0	0	3	60

水産施設

市町村名	漁船		漁具		漁港		海岸		消破堤・浮消波	
	動力船		小型定置網等		箇所	被害額	箇所	被害額	箇所	被害額
	箇所	被害額	箇所	被害額						
宮崎市										
都城市										
延岡市	1	300								
日南市										
小林市										
日向市										
串間市	2	400								
西都市										
えびの市										
三股町										
高原町										
国富町										
綾町										
高鍋町										
新富町										
西米良村										
木城町										
川南町										
都農町										
門川町										
諸塚村										
権葉村										
美郷町										
高千穂町										
日之影町										
五ヶ瀬町										
計	3	700	0	0	0	0	0	0	0	0

被害額(単位:千円)

水産施設								合計	
漁業用施設		共同利用施設		非共同利用施設		養殖施設			
箇所	被害額	箇所	被害額	箇所	被害額	箇所	被害額	箇所	被害額
								0	0
								0	0
								1	300
								0	0
								0	0
								0	0
								2	400
								0	0
								0	0
								0	0
								0	0
								0	0
								0	0
								0	0
								0	0
								0	0
								0	0
								0	0
								0	0
								0	0
								0	0
								0	0
								0	0
								0	0
0	0	0	0	0	0	0	0	3	700

教育施設(公立)

市町村名	区分		公立学校								合計	
	小学校		中学校		高等学校		特別支援学校		その他		箇所	被害額
	箇所	被害額	箇所	被害額	箇所	被害額	箇所	被害額	箇所	被害額		
宮崎市		0		0	1	770		0		0	1	770
都城市		0		0		0		0		0	0	0
延岡市		0		0		0		0		0	0	0
日南市		0		0		0		0		0	0	0
小林市		0		0		0		0		0	0	0
日向市		0		0		0		0		0	0	0
串間市		0		0	1	384		0		0	1	384
西都市		0		0		0		0		0	0	0
えびの市		0		0		0		0		0	0	0
三股町		0		0		0		0		0	0	0
高原町		0		0		0		0		0	0	0
国富町		0		0		0		0		0	0	0
綾町		0		0		0		0		0	0	0
高鍋町		0		0		0		0		0	0	0
新富町		0		0		0		0		0	0	0
西米良村		0		0		0		0		0	0	0
木城町		0		0		0		0		0	0	0
川南町		0		0		0		0		0	0	0
都農町		0		0		0		0		0	0	0
門川町		0		0		0		0		0	0	0
諸塚村		0		0		0		0		0	0	0
椎葉村		0		0		0		0		0	0	0
美郷町		0		0		0		0		0	0	0
高千穂町		0		0		0		0		0	0	0
日之影町		0		0		0		0		0	0	0
五ヶ瀬町		0		0		0		0		0	0	0
計	0	0	0	0	2	1,154	0	0	0	0	2	1,154

通信施設

区分 事業所名	電話部門						合計 被害額 (千円)
	電柱 (本)	SD ワイヤー (m)	市内 ケーブル (m)	引込線 (件)	屋内線 (件)	電話機 端末機 器 (個)	
宮崎				1		5	11.0
都城				8		6	79.8
延岡				1		3	15.2
日南				2		4	26.0
小林				17		17	159.2
日向				3	1	2	34.5
高鍋				6		7	64.8
計	0	0	0	38	1	44	390.5

鉄道施設

(工務・電気設備)

市町村名 (路線名)	被害の要因	被害箇所・被害量	被害額(千円)
日豊線	切取崩壊・土砂流入他	3	6,840
合 計		3	6,840

※災害期間内の復旧費等を計上した。

その他の施設
(高齢者福祉施設・老人保健施設)

市町村名	被害施設名称等	被害箇所・被害量	被害額(千円)
串間市	介護老人保健施設 長寿の里	1	
串間市	グループホーム長寿	1	
	※両施設ともに、一部床上浸水があつたが、特に大きな被害等はなかつたため、被害額はなし。		
合 計		2	0

農産物・樹体

市町村名	水陸稲		穀類・いも・豆類		野菜		果樹	
	被害面積	被害額	被害面積	被害額	被害面積	被害額	被害面積	被害額
宮崎市								
都城市								
延岡市								
日南市								
小林市								
日向市								
串間市								
西都市								
えびの市	0.06	89.1			0.82	369.0		
三股町								
高原町								
国富町								
綾町								
高鍋町								
新富町								
西米良村								
木城町								
川南町								
都農町								
門川町								
諸塚村								
椎葉村								
美郷町								
高千穂町					1.00	642.4		
日之影町								
五ヶ瀬町								
計	0.06	89.1	0	0	1.82	1,011.4	0	0

(単位:ha、千円)

工芸作物		飼料用作物		花き		その他		樹体		合計	
被害面積	被害額	被害面積	被害額	被害面積	被害額	被害面積	被害額	被害面積	被害額	被害面積	被害額
										0.00	0
										0.00	0
										0.00	0
										0.00	0
										0.00	0
										0.00	0
										0.00	0
										0.00	0
										0.00	0
										0.88	458
										0.00	0
										0.00	0
										0.00	0
										0.00	0
										0.00	0
										0.00	0
										0.00	0
										0.00	0
										0.00	0
										0.00	0
										0.00	0
										0.00	0
										0.00	0
										0.00	0
										0.00	0
										0.00	0
										1.00	642
										0.00	0
										0.00	0
0	0	0	0	0	0	0	0	0	0	1.88	1,100

19 平成 25 年 9 月 13 日から 16 日にかけての台風 18 号

(1) 気象状況

- ア 気象概況
- イ 最大風速、最大瞬間風速
- ウ 最大風速分布図

(2) 被害状況

- ア 被害概況
- イ 施設物被害
- ウ 生産物被害

(1) 気象概況

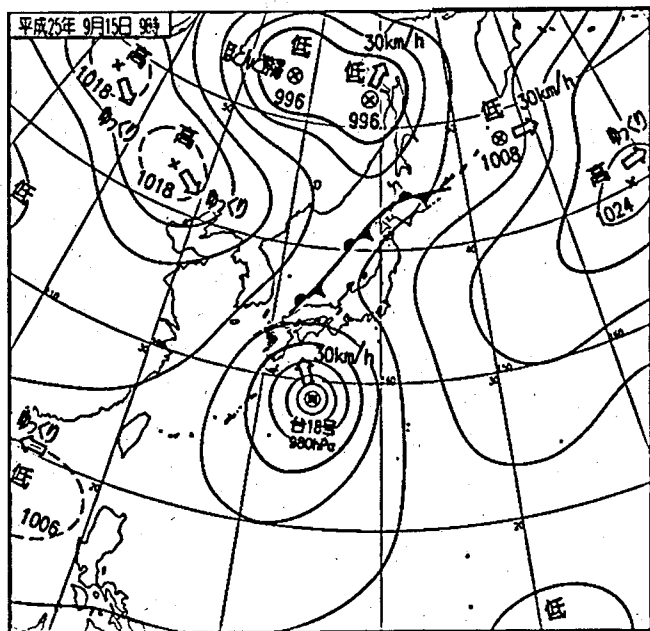
ア. 気象概況 (9月13日から16日にかけての台風第18号)

台風第18号

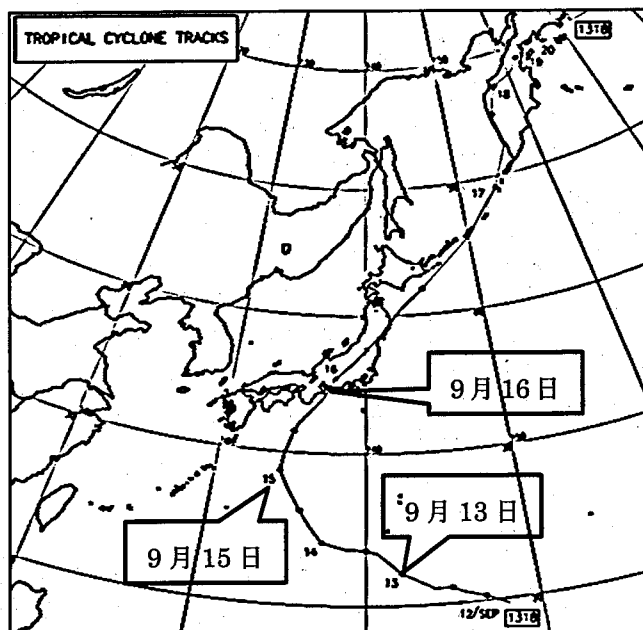
9月12日03時にマリアナ諸島の東の海上で発生した熱帯低気圧は、北西に進んだ後、13日09時に父島の南の海上で台風第18号となった。台風は進路を徐々に北北東に変え、15日21時に四国の南の海上で勢力が最大となった。その後16日08時前に愛知県豊橋市付近に上陸した後、北東に進み、同日21時に北海道の南東の海上で温帯低気圧に変わった。

この台風により、古江で北北東の風、最大風速14.5m/s、延岡で北の風、最大風速11.5m/sを観測した。

(地上天気図・台風経路図)



平成25年9月15日09時



台風第18号経路図

イ. 最大風速、瞬間最大風速

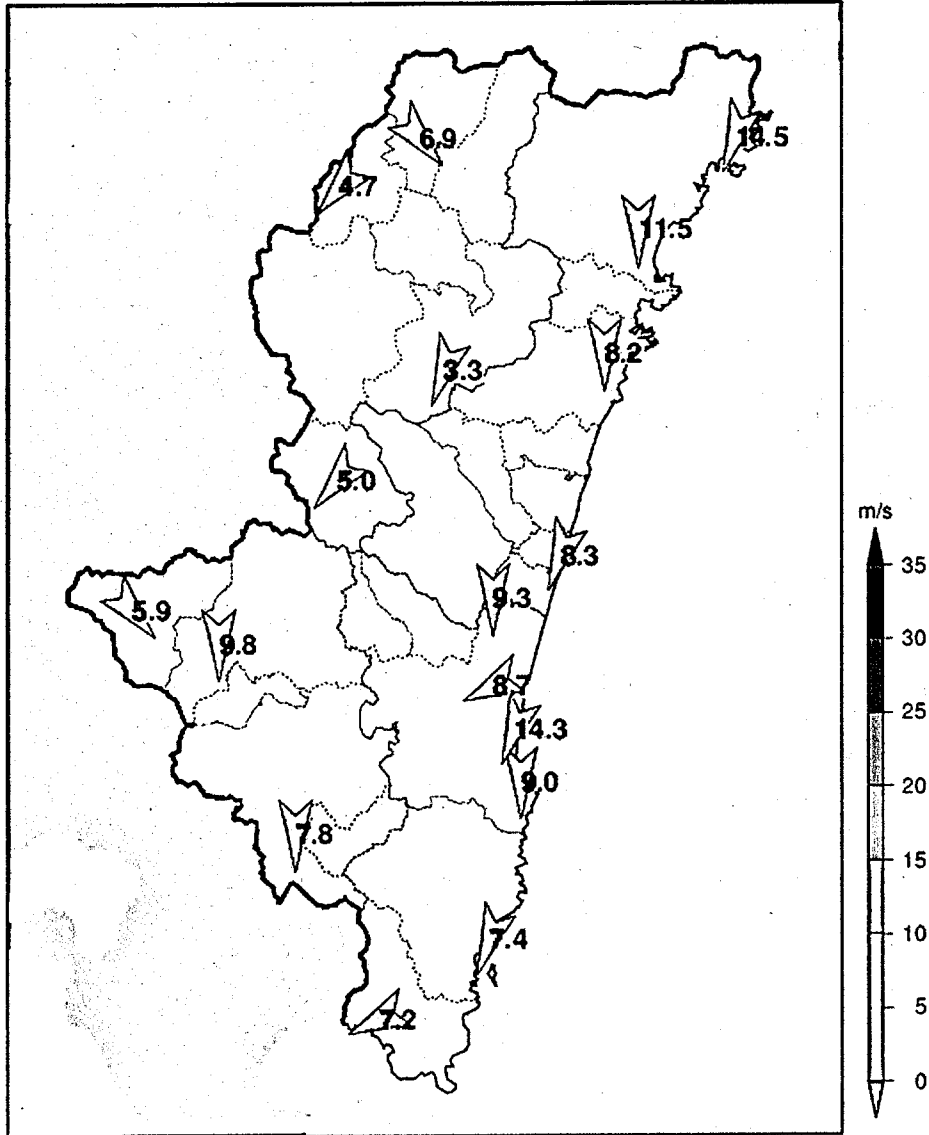
平成25年9月13日～16日

単位m/s

観測所名	最大風速(m/s)			最大瞬間風速(m/s)		
	風速	風向	起時	風速	風向	起時
延岡	11.5	北	16日10時27分	20.6	北西	15日23時44分
都城	7.8	北	15日15時39分	14.1	北	15日17時07分
宮崎	8.7	東北東	16日16時27分	14.8	北北東	15日09時17分
油津	7.4	北北東	15日09時58分	15.5	北東	15日04時36分
高千穂	6.9	北西	16日11時54分	16.0	北西	15日18時39分
古江	14.5	北北東	15日16時29分	27.5	北東	15日15時31分
鞍岡	4.7	北東	15日14時17分	10.8	北東	15日17時52分
日向	8.2	北	15日18時46分	19.1	北北西	15日18時42分
神門	3.3	北北東	15日23時01分	12.0	北北東	15日12時49分
西米良	5.0	北東	16日11時14分	11.1	北東	16日11時17分
高鍋	8.3	北北東	15日11時31分	17.2	北東	15日11時30分
加久藤	5.9	北西	15日23時06分	13.7	北西	15日14時18分
西都	9.3	北	15日14時20分	15.0	北	15日14時15分
小林	9.8	北	15日12時51分	19.2	西北西	16日02時11分
青島	9.0	北	15日18時05分	16.6	北	15日18時29分
赤江	14.3	北北東	15日10時06分	19.0	北北東	15日10時02分
串間	7.2	東北東	14日15時17分	15.2	北東	15日12時15分

ウ. 最大風速分布図

平成25年9月13日～16日までの最大風速 (m/s)



(2)被害概況(市町村別・区分別内訳)

ア 被害概況

区分 市町村	施 設 物									
	公共土木施設	農地及び農業用施設	営農施設	林地及び林業用施設	水産施設	教育施設	商工施設	通信施設	電力施設	鉄道施設
宮崎市						500				
都城市										
延岡市			602		500	1,620				
日南市			97							
小林市										
日向市			18		1,500					
串間市										
西都市										
えびの市										
三股町										
高原町										
国富町										
綾町										
高鍋町										
新富町										
西米良村										
木城町										
川南町										
都農町										
門川町										
諸塚村										
椎葉村									344	
美郷町										
高千穂町			380							
日之影町			51							
五ヶ瀬町										
(県内一円)								24		
合計			1,148		2,000	2,120		24	344	

※注)市町村ごとに区分不能なものについては「(県内一円)」で計上した。

都市施設	衛生関係施設	その他の施設	生産物					合計
			小計	農産物・樹体	畜産物	水産物	林産物	
			500					500
			2,722	173			173	2,895
			97					97
			1,518					1,518
			344					344
			380					380
			51	206			206	257
			24					24
			5,636	379			379	6,015

イ 施設物被害

営農施設

被害額(単位:千円)

市町村名	区分	園芸用施設		畜舎		その他		合計	
		箇所	被害額	箇所	被害額	箇所	被害額	箇所	被害額
宮崎市								0	0
都城市								0	0
延岡市		3	602					3	602
日南市		2	97					2	97
小林市								0	0
日向市		2	18					2	18
串間市								0	0
西都市								0	0
えびの市								0	0
三股町								0	0
高原町								0	0
国富町								0	0
綾町								0	0
高鍋町								0	0
新富町								0	0
西米良村								0	0
木城町								0	0
川南町								0	0
都農町								0	0
門川町								0	0
諸塚村								0	0
椎葉村								0	0
美郷町								0	0
高千穂町		2	380					2	380
日之影町		1	51					1	51
五ヶ瀬町								0	0
計		10	1,148	0	0	0	0	10	1,148

水産施設

市町村名	漁船		漁具		漁港		海岸		消破堤・浮消波	
	動力船		小型定置網等							
	箇所	被害額	箇所	被害額	箇所	被害額	箇所	被害額	箇所	被害額
宮崎市										
都城市										
延岡市										
日南市										
小林市										
日向市			1	1,500						
串間市										
西都市										
えびの市										
三股町										
高原町										
国富町										
綾町										
高鍋町										
新富町										
西米良村										
木城町										
川南町										
都農町										
門川町										
諸塚村										
椎葉村										
美郷町										
高千穂町										
日之影町										
五ヶ瀬町										
計	0	0	1	1,500	0	0	0	0	0	0

被害額(単位:千円)

水産施設								合計	
漁業用施設		共同利用施設		非共同利用施設		養殖施設			
箇所	被害額	箇所	被害額	箇所	被害額	箇所	被害額	箇所	被害額
								0	0
								0	0
		1	500					1	500
								0	0
								0	0
								1	1,500
								0	0
								0	0
								0	0
								0	0
								0	0
								0	0
								0	0
								0	0
								0	0
								0	0
								0	0
								0	0
								0	0
								0	0
								0	0
								0	0
								0	0
								0	0
								0	0
								0	0
								0	0
								0	0
								0	0
0	0	1	500	0	0	0	0	2	2,000

教育施設(公立)

市町村名	公立学校										合計	
	小学校		中学校		高等学校		特別支援学校		その他		箇所	被害額
	箇所	被害額	箇所	被害額	箇所	被害額	箇所	被害額	箇所	被害額		
宮崎市		0		0		0		0		0	0	0
都城市		0		0		0		0		0	0	0
延岡市		0		0	1	1,620		0		0	1	1,620
日南市		0		0		0		0		0	0	0
小林市		0		0		0		0		0	0	0
日向市		0		0		0		0		0	0	0
串間市		0		0		0		0		0	0	0
西都市		0		0		0		0		0	0	0
えびの市		0		0		0		0		0	0	0
三股町		0		0		0		0		0	0	0
高原町		0		0		0		0		0	0	0
国富町		0		0		0		0		0	0	0
綾町		0		0		0		0		0	0	0
高鍋町		0		0		0		0		0	0	0
新富町		0		0		0		0		0	0	0
西米良村		0		0		0		0		0	0	0
木城町		0		0		0		0		0	0	0
川南町		0		0		0		0		0	0	0
都農町		0		0		0		0		0	0	0
門川町		0		0		0		0		0	0	0
諸塚村		0		0		0		0		0	0	0
椎葉村		0		0		0		0		0	0	0
美郷町		0		0		0		0		0	0	0
高千穂町		0		0		0		0		0	0	0
日之影町		0		0		0		0		0	0	0
五ヶ瀬町		0		0		0		0		0	0	0
計	0	0	0	0	1	1,620	0	0	0	0	1	1,620

教育施設(私立)

被害額(単位:千円)

区分 市町村名	私立学校												合計	
	幼稚園		小学校		中学校		高等学校		特殊学校		その他		箇所	被害額
	箇所	被害額	箇所	被害額	箇所	被害額	箇所	被害額	箇所	被害額	箇所	被害額		
宮崎市	1	500		0		0		0		0		0	1	500
都城市		0		0		0		0		0		0	0	0
延岡市		0		0		0		0		0		0	0	0
日南市		0		0		0		0		0		0	0	0
小林市		0		0		0		0		0		0	0	0
日向市		0		0		0		0		0		0	0	0
串間市		0		0		0		0		0		0	0	0
西都市		0		0		0		0		0		0	0	0
えびの市		0		0		0		0		0		0	0	0
三股町		0		0		0		0		0		0	0	0
高原町		0		0		0		0		0		0	0	0
国富町		0		0		0		0		0		0	0	0
綾町		0		0		0		0		0		0	0	0
高鍋町		0		0		0		0		0		0	0	0
新富町		0		0		0		0		0		0	0	0
西米良村		0		0		0		0		0		0	0	0
木城町		0		0		0		0		0		0	0	0
川南町		0		0		0		0		0		0	0	0
都農町		0		0		0		0		0		0	0	0
門川町		0		0		0		0		0		0	0	0
諸塚村		0		0		0		0		0		0	0	0
椎葉村		0		0		0		0		0		0	0	0
美郷町		0		0		0		0		0		0	0	0
高千穂町		0		0		0		0		0		0	0	0
日之影町		0		0		0		0		0		0	0	0
五ヶ瀬町		0		0		0		0		0		0	0	0
計	1	500	0	0	0	0	0	0	0	0	0	0	1	500

通信施設

区分 事業所名	電話部門						合計 被害額 (千円)
	電柱 (本)	SD ワイヤー (m)	市内 ケーブル (m)	引込線 (件)	屋内線 (件)	電話機 端末機 器 (個)	
宮崎				1			0.0
都城							0.0
延岡							0.0
日南							0.0
小林						6	13.2
日向				1			8.6
高鍋						1	2.2
計	0	0	0	2	0	7	24.0

電力施設

被害額(単位:千円)

市町村名	一般電気												合計	
	電柱		配電設備		発電設備		送電設備		充電設備		その他		箇所	被害額
	箇所	被害額	箇所	被害額	箇所	被害額	箇所	被害額	箇所	被害額	箇所	被害額		
宮崎市													0	0
都城市													0	0
延岡市													0	0
日南市													0	0
小林市													0	0
日向市													0	0
串間市													0	0
西都市													0	0
えびの市													0	0
三股町													0	0
高原町													0	0
国富町													0	0
綾町													0	0
高鍋町													0	0
新富町													0	0
西米良村													0	0
木城町													0	0
川南町													0	0
都農町													0	0
門川町													0	0
諸塚村													0	0
椎葉村			1	344									1	344
美郷町													0	0
高千穂町													0	0
日之影町													0	0
五ヶ瀬町													0	0
計	0	0	1	344	0	0	0	0	0	0	0	0	1	344

農産物・樹体

市町村名	水陸稲		穀類・いも・豆類		野菜		果樹	
	被害面積	被害額	被害面積	被害額	被害面積	被害額	被害面積	被害額
宮崎市								
都城市								
延岡市					0.01	173		
日南市								
小林市								
日向市								
串間市								
西都市								
えびの市								
三股町								
高原町								
国富町								
綾町								
高鍋町								
新富町								
西米良村								
木城町								
川南町								
都農町								
門川町								
諸塚村								
椎葉村								
美郷町								
高千穂町								
日之影町							0.80	206
五ヶ瀬町								
計	0	0	0	0	0.01	173	0.80	206

(単位:ha、千円)

工芸作物		飼料用作物		花き		その他		樹体		合計	
被害面積	被害額	被害面積	被害額	被害面積	被害額	被害面積	被害額	被害面積	被害額	被害面積	被害額
										0.00	0
										0.00	0
										0.01	173
										0.00	0
										0.00	0
										0.00	0
										0.00	0
										0.00	0
										0.00	0
										0.00	0
										0.00	0
										0.00	0
										0.00	0
										0.00	0
										0.00	0
										0.00	0
										0.00	0
										0.00	0
										0.00	0
										0.00	0
										0.00	0
										0.00	0
										0.00	0
										0.00	0
										0.00	0
										0.00	0
										0.80	206
										0.00	0
0	0	0	0	0	0	0	0	0	0	0.81	379

20 平成 25 年 10 月 4 日から 6 日にかけての台風 23 号による大雨

(1) 気象状況

- ア 気象概況
- イ 降水量
- ウ 降水量分布図

(2) 被害状況

- ア 被害概況
- イ 施設物被害

(1) 気象概況

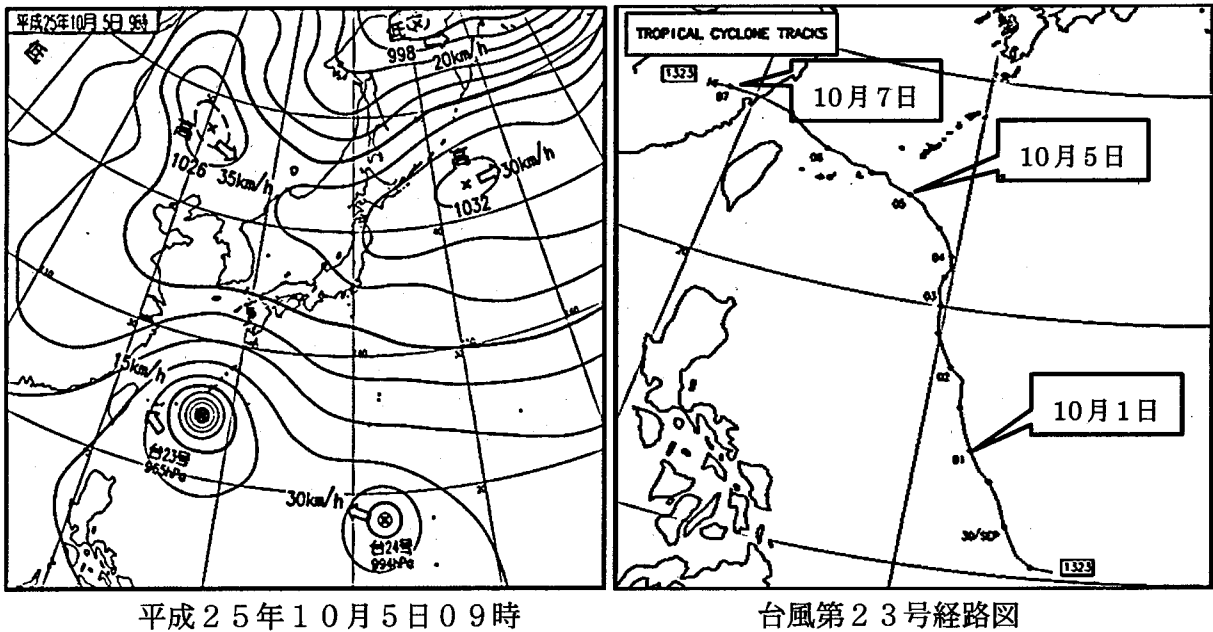
ア. 気象概況 (10月4日から6日にかけての台風第23号による大雨)

台風第23号

9月29日15時にパラオ諸島の北の海上で発生した熱帯低気圧は、北北西に進み、10月1日03時にフィリピンの東の海上で台風第23号となった。台風は徐々に発達を続け、5日03時に沖縄の南の海上で勢力が最大となり、宮古島近海を通過して東シナ海に入った。その後、7日未明に華南へ上陸し、勢力を弱めて7日15時に熱帯低気圧に変わった。

総降水量は北部平野部と南部平野部及び北部山沿いで150mmを越す雨となり、神門で167.0mmに達し、5日の日降水量が青島で149.0mmを観測した。

(地上天気図・台風経路図)



平成25年10月5日09時

台風第23号経路図

イ. 降水量

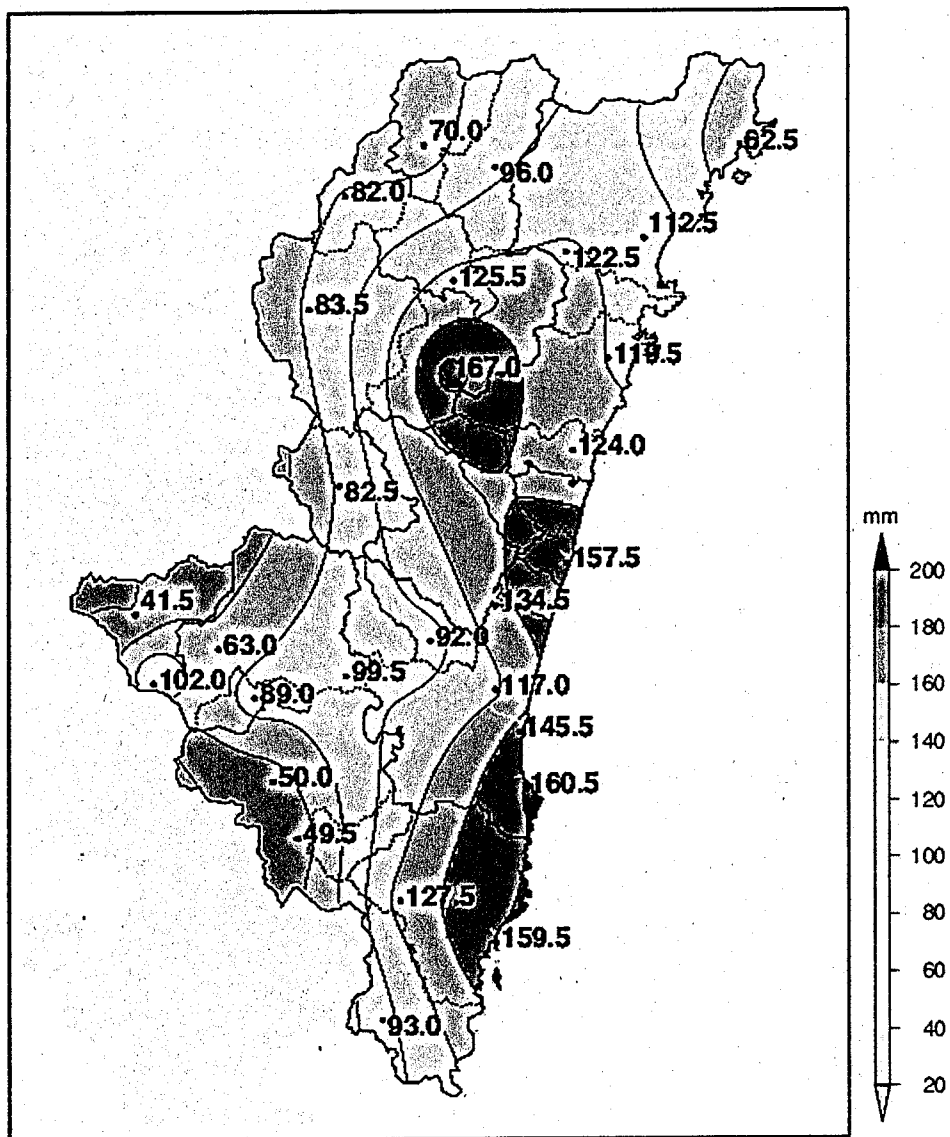
平成25年10月4日～6日

単位mm

観測所名	日降水量			合計	最大1時間降水量	
	4日	5日	6日		降水量	時 分
延岡	0.5	78.0	34.0	112.5	13.0	5日 16時 33分
都城	0.0	48.5	1.0	49.5	15.5	5日 12時 30分
宮崎	4.5	97.5	15.0	117.0	17.5	5日 02時 48分
油津	2.0	154.0	3.5	159.5	39.5	5日 12時 07分
高千穂	0.0	61.5	8.5	70.0	11.0	5日 09時 55分
古江	2.0	52.5	8.0	62.5	8.0	5日 17時 00分
鞍岡	0.0	67.0	15.0	82.0	9.5	5日 13時 59分
日之影	0.5	71.0	24.5	96.0	13.0	5日 13時 37分
諸塚	1.0	95.5	29.0	125.5	16.0	5日 16時 05分
北方	0.0	78.5	44.0	122.5	15.5	5日 15時 48分
椎葉	0.0	71.5	12.0	83.5	12.5	5日 13時 30分
日向	1.5	92.5	25.5	119.5	15.0	5日 08時 41分
神門	3.0	121.0	43.0	167.0	16.5	5日 12時 53分
西米良	0.5	68.5	13.5	82.5	12.5	5日 12時 28分
都農	3.0	104.5	16.5	124.0	25.0	5日 04時 04分
高鍋	2.0	128.5	27.0	157.5	22.0	5日 03時 05分
加久藤	0.0	38.5	3.0	41.5	16.5	5日 13時 22分
西都	1.0	106.0	27.5	134.5	15.5	5日 04時 47分
えびの	2.5	54.5	45.0	102.0	20.0	5日 12時 48分
小林	4.0	47.0	12.0	63.0	14.0	5日 12時 07分
高原	3.5	51.0	34.5	89.0	15.5	5日 12時 42分
野尻	4.5	70.5	24.5	99.5	18.0	5日 10時 28分
国富	2.0	70.5	19.5	92.0	12.5	5日 11時 11分
山田	0.0	42.5	7.5	50.0	14.5	5日 12時 39分
青島	3.5	149.0	8.0	160.5	34.5	5日 08時 13分
赤江	10.0	133.5	2.0	145.5	29.5	5日 02時 23分
深瀬	1.5	111.5	14.5	127.5	26.0	5日 09時 45分
串間	2.0	86.0	5.0	93.0	21.0	5日 10時 25分

ウ. 降水量分布図

平成25年10月4日～6日までの総降水量 (mm)



(2)被害概況(市町村別・区分別内訳)

ア 被害概況

区分 市町村	施 設 物									
	公共土木施設	農地及び農業用施設	営農施設	林地及び林業用施設	水産施設	教育施設	商工施設	通信施設	電力施設	鉄道施設
宮崎市	11,763									
都城市										
延岡市										
日南市	6,702									
小林市										
日向市										
串間市										
西都市										
えびの市										
三股町										
高原町										
国富町										
綾町										
高鍋町						218				
新富町									96	
西米良村										
木城町										
川南町										
都農町										
門川町										
諸塚村										
椎葉村										
美郷町										
高千穂町										
日之影町										
五ヶ瀬町										
(県内一円)								24		1,100
合計	18,465					218		24	96	1,100

※注1)市町村ごとで区分不能なものについては「(県内一円)」で計上した。

※注2)「鉄道施設」の被害については、災害期間内の復旧費等を計上した。

都市施設	衛生関係施設	その他の施設	小計	生産物				小計	合計
				農産物・樹体	畜産物	水産物	林産物		
			11,763						11,763
			6,702						6,702
			218						218
			96						96
			1,124						1,124

			19,903						19,903
--	--	--	--------	--	--	--	--	--	--------

イ 施設物被害

公共土木施設

被害区分	県工事分																	
	河川		海岸		砂防		地すべり		急傾斜		道路		橋梁		港湾		小計	
	箇所	被害額	箇所	被害額	箇所	被害額	箇所	被害額	箇所	被害額	箇所	被害額	箇所	被害額	箇所	被害額	箇所	被害額
宮崎市	1	3,098			1	8,665											2	11,763
都城市																	0	0
延岡市																	0	0
日南市																	0	0
小林市																	0	0
日向市																	0	0
串間市																	0	0
西都市																	0	0
えびの市																	0	0
三股町																	0	0
高原町																	0	0
国富町																	0	0
綾町																	0	0
高鍋町																	0	0
新富町																	0	0
西米良村																	0	0
木城町																	0	0
川南町																	0	0
都農町																	0	0
門川町																	0	0
諸塚村																	0	0
椎葉村																	0	0
美郷町																	0	0
高千穂町																	0	0
日之影町																	0	0
五ヶ瀬町																	0	0
計	1	3,098	0	0	1	8,665			0	0	0	0			0	0	2	11,763

被害額(単位:千円)

市町村工事分															合 計				
河 川		海 岸		砂 防		地すべり		急傾斜		道 路		橋 梁		港 湾		小 計		箇所	被害額
箇所	被害額	箇所	被害額	箇所	被害額	箇所	被害額	箇所	被害額	箇所	被害額	箇所	被害額	箇所	被害額	箇所	被害額		
															0	0	2	11,763	
															0	0	0	0	
															0	0	0	0	
1	1,876									1	4,826				2	6,702	2	6,702	
															0	0	0	0	
															0	0	0	0	
															0	0	0	0	
															0	0	0	0	
															0	0	0	0	
															0	0	0	0	
															0	0	0	0	
															0	0	0	0	
															0	0	0	0	
															0	0	0	0	
															0	0	0	0	
															0	0	0	0	
															0	0	0	0	
															0	0	0	0	
															0	0	0	0	
															0	0	0	0	
															0	0	0	0	
															0	0	0	0	
1	1,876	0	0	0	0			0	0	1	4,826	0	0	0	0	2	6,702	4	18,465

教育施設(公立)

市町村名	区分	公立学校										合計	
		小学校		中学校		高等学校		特別支援学校		その他		箇所	被害額
		箇所	被害額	箇所	被害額	箇所	被害額	箇所	被害額	箇所	被害額		
宮崎市			0		0		0		0		0	0	0
都城市			0		0		0		0		0	0	0
延岡市			0		0		0		0		0	0	0
日南市			0		0		0		0		0	0	0
小林市			0		0		0		0		0	0	0
日向市			0		0		0		0		0	0	0
串間市			0		0		0		0		0	0	0
西都市			0		0		0		0		0	0	0
えびの市			0		0		0		0		0	0	0
三股町			0		0		0		0		0	0	0
高原町			0		0		0		0		0	0	0
国富町			0		0		0		0		0	0	0
綾町			0		0		0		0		0	0	0
高鍋町			0		0	1	218		0		0	1	218
新富町			0		0		0		0		0	0	0
西米良村			0		0		0		0		0	0	0
木城町			0		0		0		0		0	0	0
川南町			0		0		0		0		0	0	0
都農町			0		0		0		0		0	0	0
門川町			0		0		0		0		0	0	0
諸塚村			0		0		0		0		0	0	0
椎葉村			0		0		0		0		0	0	0
美郷町			0		0		0		0		0	0	0
高千穂町			0		0		0		0		0	0	0
日之影町			0		0		0		0		0	0	0
五ヶ瀬町			0		0		0		0		0	0	0
計		0	0	0	0	1	218	0	0	0	0	1	218

通信施設

事業所名	電話部門						合計 被害額 (千円)
	電柱 (本)	SD ワイヤー (m)	市内 ケーブル (m)	引込線 (件)	屋内線 (件)	電話機 端末機 器 (個)	
宮崎				2	1		21.5
都城							0.0
延岡						1	2.2
日南							0.0
小林							0.0
日向							0.0
高鍋							0.0
計	0	0	0	2	1	1	23.7

電力施設

被害額(単位:千円)

区分 市町村名	一般電気												合計		
	電柱		配電設備		発電設備		送電設備		充電設備		その他				
	箇所	被害額	箇所	被害額	箇所	被害額	箇所	被害額	箇所	被害額	箇所	被害額	箇所	被害額	
宮崎市														0	0
都城市														0	0
延岡市														0	0
日南市														0	0
小林市														0	0
日向市														0	0
串間市														0	0
西都市														0	0
えびの市														0	0
三股町														0	0
高原町														0	0
国富町														0	0
綾町														0	0
高鍋町														0	0
新富町			1	96										1	96
西米良村														0	0
木城町														0	0
川南町														0	0
都農町														0	0
門川町														0	0
諸塚村														0	0
椎葉村														0	0
美郷町														0	0
高千穂町														0	0
日之影町														0	0
五ヶ瀬町														0	0
計	0	0	1	96	0	0	0	0	0	0	0	0	0	1	96

鉄道施設

(工務・電気設備)

市町村名 (路線名)	被害の要因	被害箇所・被害量	被害額(千円)
日南線	倒竹他	2	1,100
合 計		2	1,100

※災害期間内の復旧費等を計上した。

21 平成 25 年 10 月 6 日の台風 23 号と台風 24 号による突風

(1) 気象状況

ア 気象概況

イ 最大風速、最大瞬間風速

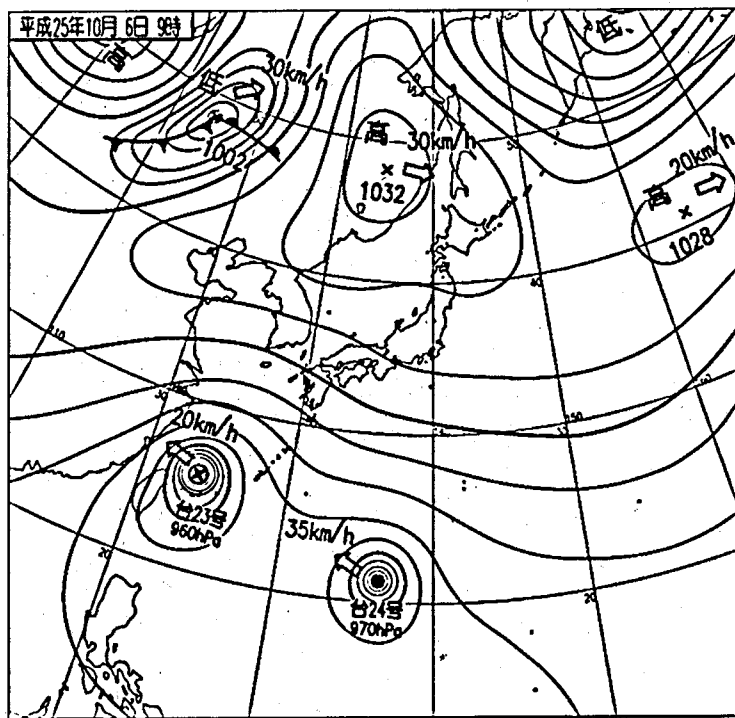
ウ 最大瞬間風速分布図

(1) 気象概況

ア. 気象概況 (台風第23号と台風第24号による突風)

日本の南海上には、台風第23号と台風第24号があつて共に北西に進んでいた。高鍋で07時19分に東の風24.5 m/sの最大瞬間風速を観測し、高鍋町で竜巻(強さF0)が発生した。

(地上天気図)



平成25年10月6日09時

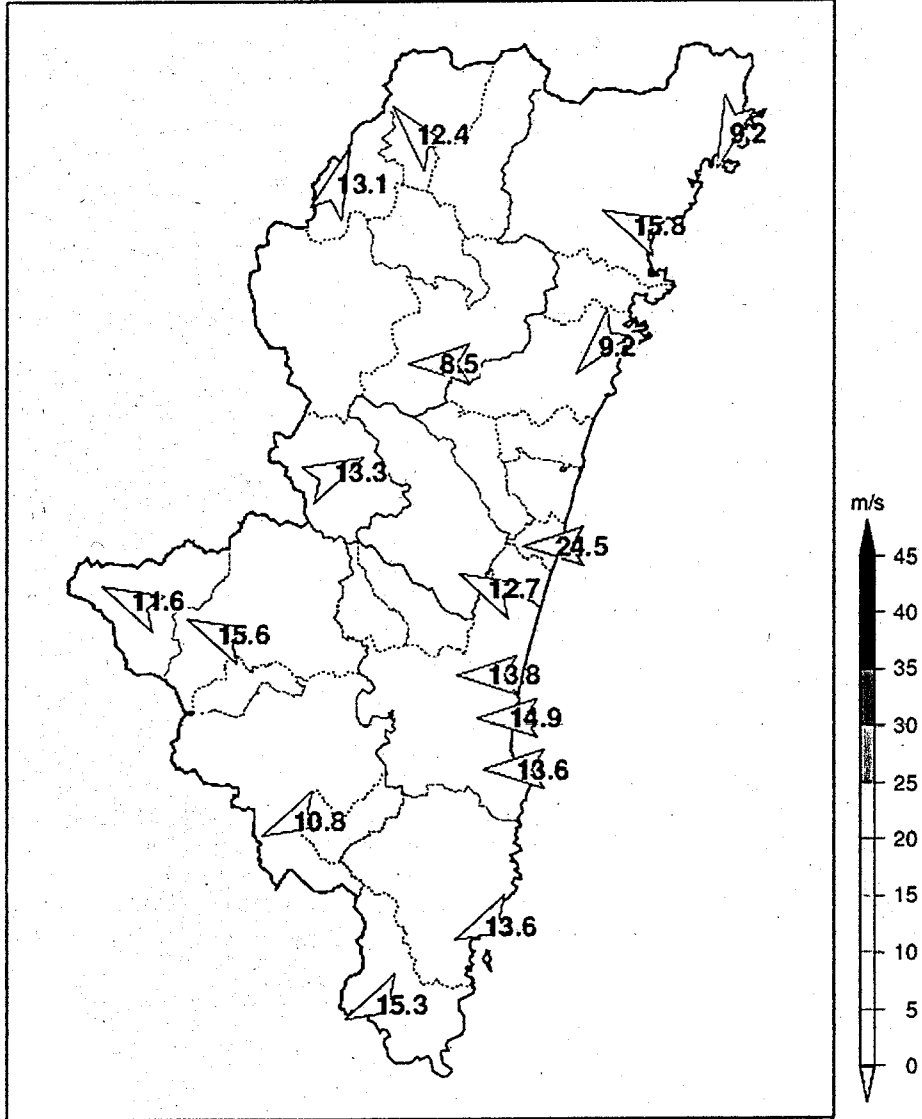
イ. 最大風速、最大瞬間風速

平成25年10月6日

単位m/s

観測所名	最大風速(m/s)			最大瞬間風速(m/s)		
	風速 (m/s)	風向	起時	風速(m/s)	風向	起時
延岡	9.1	東	6日 18時 30分	15.8	東南東	6日 18時 14分
都城	6.3	東北東	6日 11時 26分	10.8	東北東	6日 16時 14分
宮崎	8.9	東	6日 20時 37分	13.8	東	6日 22時 47分
油津	9.1	東	6日 18時 45分	13.6	東北東	6日 22時 02分
高千穂	5.7	南南東	6日 19時 15分	12.4	南東	6日 19時 12分
古江	4.2	北北東	6日 16時 37分	9.2	北北東	6日 16時 33分
鞍岡	4.8	北東	6日 20時 40分	13.1	南南西	6日 18時 21分
日向	3.7	東	6日 18時 17分	9.2	北東	6日 16時 43分
神門	3.2	東	6日 19時 32分	8.5	東	6日 19時 25分
西米良	7.0	西南西	6日 19時 23分	13.3	西南西	6日 19時 32分
高鍋	6.2	東北東	6日 19時 48分	24.5	東	6日 07時 19分
加久藤	5.2	東南東	6日 14時 51分	11.6	東南東	6日 12時 21分
西都	7.3	東北東	6日 17時 08分	12.7	東南東	6日 06時 40分
小林	8.7	南東	6日 21時 03分	15.6	東南東	6日 18時 19分
青島	7.4	東南東	6日 22時 01分	13.6	東	6日 21時 53分
赤江	11.5	東	6日 20時 08分	14.9	東	6日 20時 02分
串間	8.5	東北東	6日 17時 12分	15.3	東北東	6日 18時 47分

ウ. 最大瞬間風速分布図
平成25年10月6日



22 平成 25 年 10 月 7 日から 8 日にかけての台風 24 号による大雨

(1) 気象状況

- ア 気象概況
- イ 降水量
- ウ 降水量分布図

(2) 被害状況

- ア 被害概況
- イ 施設物被害
- ウ 生産物被害

(1) 気象概況

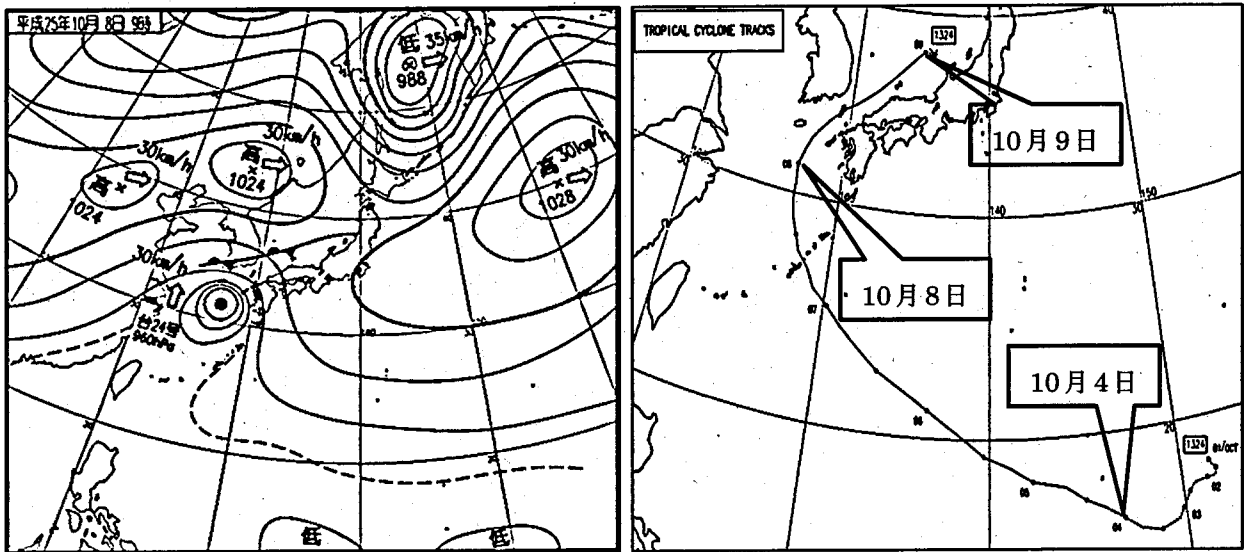
ア. 気象概況 (10月7日から8日にかけての台風第24号による大雨)

台風第24号

10月1日09時にマリアナ諸島の東海上で発生した熱帯低気圧は、ゆっくりと南西に進み、4日15時にマリアナ諸島近海で台風第24号となった。台風は北西へ進み、7日09時に南大東島の南西の海上で勢力が最大となり、東シナ海を北上し8日21時頃に長崎県対馬を通過して、9日09時に日本海で温帯低気圧に変わった。

総降水量は山沿いを中心に150mmを超える雨となり、日之影では8日の日降水量が125.5mmを観測した。

(地上天気図・台風経路図)



平成25年10月8日09時

台風第24号経路図

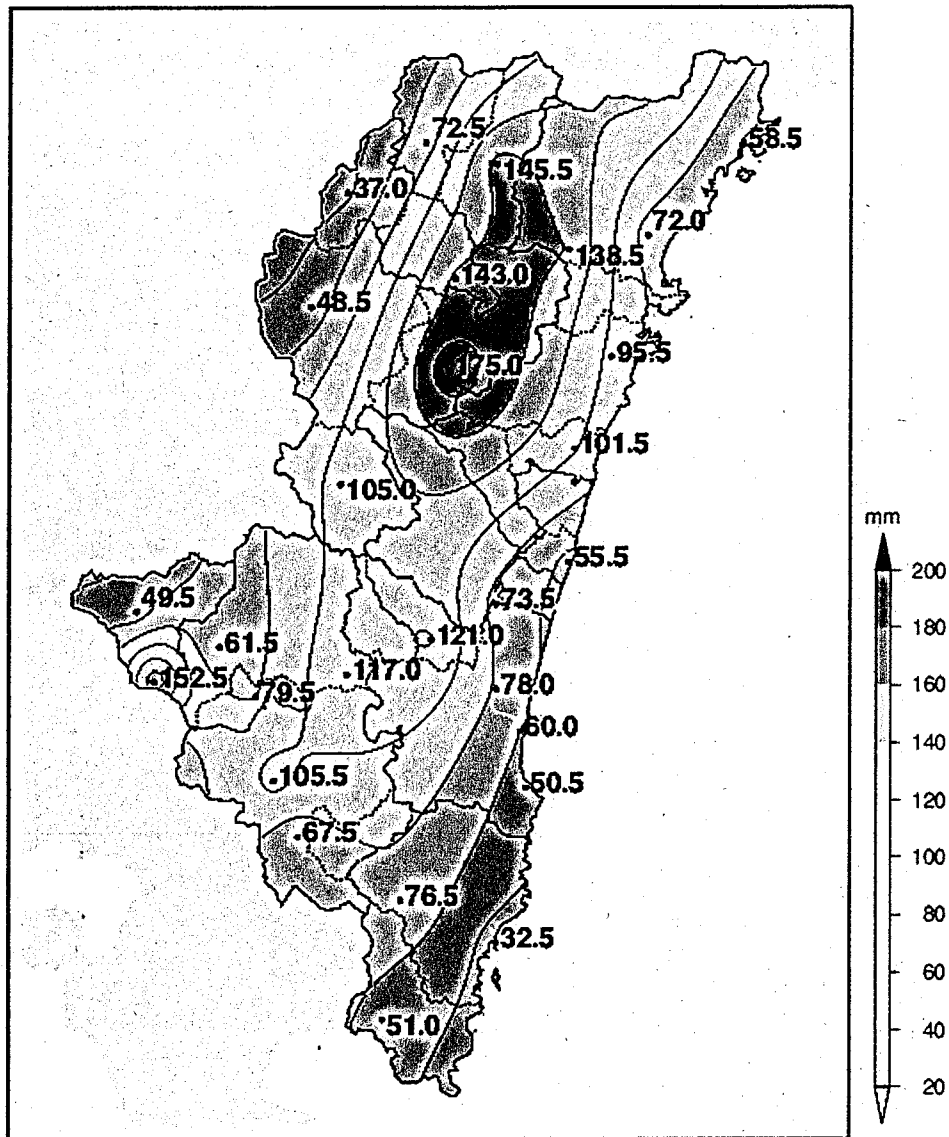
イ. 降水量

平成25年10月7日～8日

観測所名	日降水量		合計	最大1時間降水量	
	7日	8日		降水量	時 分
延岡	10.0	62.0	72.0	28.0	8日 18時 45分
都城	11.0	56.5	67.5	22.0	8日 22時 24分
宮崎	25.5	52.5	78.0	27.5	8日 23時 03分
油津	12.5	20.0	32.5	9.5	7日 17時 38分
高千穂	7.0	65.5	72.5	11.0	8日 18時 06分
古江	16.0	42.5	58.5	10.5	8日 14時 55分
鞍岡	13.5	23.5	37.0	5.0	8日 14時 11分
日之影	20.0	125.5	145.5	24.5	8日 18時 06分
諸塚	46.5	96.5	143.0	18.0	8日 14時 39分
北方	33.0	105.5	138.5	31.0	8日 18時 28分
椎葉	16.5	32.0	48.5	8.0	8日 21時 00分
日向	24.0	71.5	95.5	19.0	8日 18時 46分
神門	80.0	95.0	175.0	21.5	8日 17時 33分
西米良	52.5	52.5	105.0	14.5	8日 17時 16分
都農	34.5	67.0	101.5	15.0	8日 18時 09分
高鍋	27.0	28.5	55.5	14.5	7日 02時 53分
加久藤	12.0	37.5	49.5	9.5	8日 15時 54分
西都	43.5	30.0	73.5	14.0	7日 06時 09分
えびの	69.0	83.5	152.5	22.5	8日 15時 37分
小林	22.0	39.5	61.5	11.0	8日 15時 50分
高原	22.0	57.5	79.5	18.0	8日 21時 25分
野尻	60.0	57.0	117.0	27.0	8日 17時 11分
国富	56.5	64.5	121.0	20.0	8日 22時 33分
山田	21.0	84.5	105.5	33.0	8日 22時 11分
青島	13.5	37.0	50.5	10.0	8日 13時 18分
赤江	24.0	36.0	60.0	10.0	7日 18時 48分
深瀬	31.0	45.5	76.5	11.0	8日 11時 59分
串間	32.0	19.0	51.0	11.0	7日 16時 44分

ウ. 降水量分布図

平成25年10月7日～8日までの総降水量 (mm)



(2)被害概況(市町村別・区分別内訳)

ア 被害概況

区分 市町村	施 設 物									
	公共土木施設	農地及び農業用施設	営農施設	林地及び林業用施設	水産施設	教育施設	商工施設	通信施設	電力施設	鉄道施設
宮崎市									380	
都城市										
延岡市	62,657								26	
日南市										
小林市										
日向市										
串間市										
西都市										
えびの市						33				
三股町										
高原町										
国富町										
綾町										
高鍋町										
新富町										
西米良村										
木城町										
川南町										
都農町										
門川町										
諸塚村										
権葉村										
美郷町				6,965						
高千穂町										
日之影町										
五ヶ瀬町										
(県内一円)								43		1,740
合計	62,657			6,965		33		43	406	1,740

※注1)市町村ごとで区分不能なものについては「(県内一円)」で計上した。

※注2)「鉄道施設」の被害については、災害期間内の復旧費等を計上した。

都市施設	衛生関係施設	その他の施設	生産物						合計
			小計	農産物・樹体	畜産物	水産物	林産物	小計	
			380						380
			62,683	29				29	62,712
			33						33
			6,965						6,965
				390				390	390
				90				90	90
			1,783						1,783
			71,843	509				509	72,352

イ 施設物被害
公共土木施設

被害区分	県工事分																	
	河川		海岸		砂防		地すべり		急傾斜		道路		橋梁		港湾		小計	
市町村名	箇所	被害額	箇所	被害額	箇所	被害額	箇所	被害額	箇所	被害額	箇所	被害額	箇所	被害額	箇所	被害額	箇所	被害額
宮崎市																	0	0
都城市																	0	0
延岡市	2	6,260									1	51,013					3	57,273
日南市																	0	0
小林市																	0	0
日向市																	0	0
串間市																	0	0
西都市																	0	0
えびの市																	0	0
三股町																	0	0
高原町																	0	0
国富町																	0	0
綾町																	0	0
高鍋町																	0	0
新富町																	0	0
西米良村																	0	0
木城町																	0	0
川南町																	0	0
都農町																	0	0
門川町																	0	0
諸塚村																	0	0
椎葉村																	0	0
美郷町																	0	0
高千穂町																	0	0
日之影町																	0	0
五ヶ瀬町																	0	0
計	2	6,260	0	0	0	0			0	0	1	51,013			0	0	3	57,273

被害額(単位:千円)

市町村工事分																合計			
河川		海岸		砂防		地すべり		急傾斜		道路		橋梁		港湾		小計		箇所	被害額
箇所	被害額	箇所	被害額	箇所	被害額	箇所	被害額	箇所	被害額	箇所	被害額	箇所	被害額	箇所	被害額	箇所	被害額		
																0	0	0	0
																0	0	0	0
										1	5,384					1	5,384	4	62,657
																0	0	0	0
																0	0	0	0
																0	0	0	0
																0	0	0	0
																0	0	0	0
																0	0	0	0
																0	0	0	0
																0	0	0	0
																0	0	0	0
																0	0	0	0
																0	0	0	0
																0	0	0	0
																0	0	0	0
																0	0	0	0
																0	0	0	0
																0	0	0	0
																0	0	0	0
																0	0	0	0
																0	0	0	0
																0	0	0	0
																0	0	0	0
0	0	0	0	0	0			0	0	1	5,384	0	0	0	0	1	5,384	4	62,657

林地及び林業用施設

被害額(単位:千円)

市町村名	林道		治山				林産施設		特用林産施設						合計	
	路面		林地		施設		製材工場		ビニルハウス		人工ほだ場		その他		箇所	被害額
	箇所	被害額	箇所	被害額	箇所	被害額	箇所	被害額	箇所	被害額	箇所	被害額	箇所	被害額		
宮崎市															0	0
都城市															0	0
延岡市															0	0
日南市															0	0
小林市															0	0
日向市															0	0
串間市															0	0
西都市															0	0
えびの市															0	0
三股町															0	0
高原町															0	0
国富町															0	0
綾町															0	0
高鍋町															0	0
新富町															0	0
西米良村															0	0
木城町															0	0
川南町															0	0
都農町															0	0
門川町															0	0
諸塚村															0	0
椎葉村															0	0
美郷町	4	6,965													4	6,965
高千穂町															0	0
日之影町															0	0
五ヶ瀬町															0	0
計	4	6,965	0	0	0	0	0	0	0	0	0	0	0	0	4	6,965

教育施設(公立)

市町村名	公立学校										合計	
	小学校		中学校		高等学校		特別支援学校		その他		箇所	被害額
	箇所	被害額	箇所	被害額	箇所	被害額	箇所	被害額	箇所	被害額		
宮崎市		0		0		0		0		0	0	0
都城市		0		0		0		0		0	0	0
延岡市		0		0		0		0		0	0	0
日南市		0		0		0		0		0	0	0
小林市		0		0		0		0		0	0	0
日向市		0		0		0		0		0	0	0
串間市		0		0		0		0		0	0	0
西都市		0		0		0		0		0	0	0
えびの市		0		0	1	33		0		0	1	33
三股町		0		0		0		0		0	0	0
高原町		0		0		0		0		0	0	0
国富町		0		0		0		0		0	0	0
綾町		0		0		0		0		0	0	0
高鍋町		0		0		0		0		0	0	0
新富町		0		0		0		0		0	0	0
西米良村		0		0		0		0		0	0	0
木城町		0		0		0		0		0	0	0
川南町		0		0		0		0		0	0	0
都農町		0		0		0		0		0	0	0
門川町		0		0		0		0		0	0	0
諸塚村		0		0		0		0		0	0	0
椎葉村		0		0		0		0		0	0	0
美郷町		0		0		0		0		0	0	0
高千穂町		0		0		0		0		0	0	0
日之影町		0		0		0		0		0	0	0
五ヶ瀬町		0		0		0		0		0	0	0
計	0	0	0	0	1	33	0	0	0	0	1	33

通信施設

区分 事業所名	市内電話部門						合計 被害額 (千円)
	電柱 (本)	SD ワイヤー (m)	市内 ケーブル (m)	引込線 (件)	屋内線 (件)	電話機 端末機 器 (個)	
宮崎				1			8.6
都城							0.0
延岡				2			17.2
日南				1			8.6
小林				1			8.6
日向							0.0
高鍋							0.0
計	0	0	0	5	0	0	43.0

電力施設

被害額(単位:千円)

市町村名	一般電気													合計	
	電柱		配電設備		発電設備		送電設備		充電設備		その他		箇所	被害額	
	箇所	被害額	箇所	被害額	箇所	被害額	箇所	被害額	箇所	被害額	箇所	被害額			
宮崎市			1	380									1	380	
都城市													0	0	
延岡市			1	26									1	26	
日南市													0	0	
小林市													0	0	
日向市													0	0	
串間市													0	0	
西都市													0	0	
えびの市													0	0	
三股町													0	0	
高原町													0	0	
国富町													0	0	
綾町													0	0	
高鍋町													0	0	
新富町													0	0	
西米良村													0	0	
木城町													0	0	
川南町													0	0	
都農町													0	0	
門川町													0	0	
諸塚村													0	0	
椎葉村													0	0	
美郷町													0	0	
高千穂町													0	0	
日之影町													0	0	
五ヶ瀬町													0	0	
計	0	0	2	406	0	0	0	0	0	0	0	0	2	406	

鉄道施設

(工務・電気設備)

市町村名 (路線名)	被害の要因	被害箇所・被害量	被害額(千円)
日豊線	倒木	1	101
日南線	築堤崩壊・土砂流入	2	1,639
合 計		3	1,740

※災害期間内の復旧費等を計上した。

農産物・樹体

区分 市町村名	水陸稲		穀類・いも・豆類		野菜		果樹	
	被害面積	被害額	被害面積	被害額	被害面積	被害額	被害面積	被害額
宮崎市								
都城市								
延岡市	3.70	29						
日南市								
小林市								
日向市								
串間市								
西都市								
えびの市								
三股町								
高原町								
国富町								
綾町								
高鍋町								
新富町								
西米良村								
木城町								
川南町								
都農町								
門川町								
諸塚村								
椎葉村								
美郷町								
高千穂町	35.00	390						
日之影町	7.00	90						
五ヶ瀬町								
計	45.70	509	0	0	0	0	0	0

23 平成 25 年 10 月 14 日から 16 日にかけての台風 26 号

(1) 気象状況

- ア 気象概況
- イ 最大風速、最大瞬間風速
- ウ 総降水量、最大風速分布図

(2) 被害状況

- ア 被害概況
- イ 施設物被害

(1) 気象概況

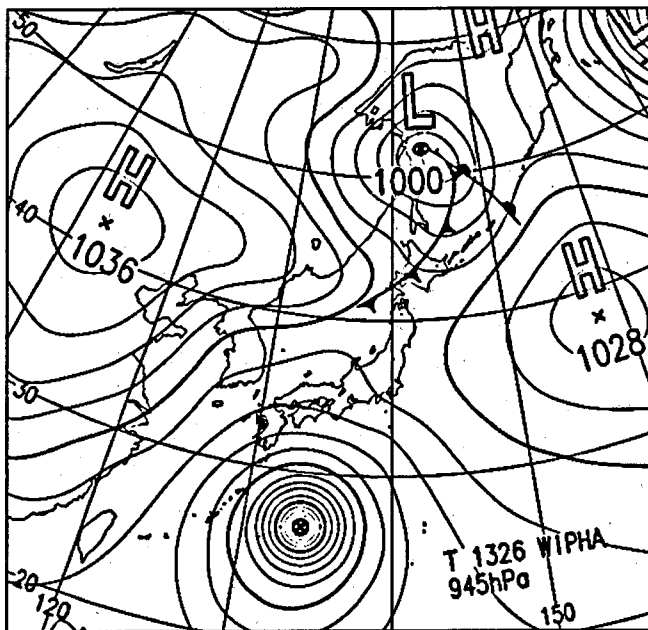
ア. 気象概況 (10月14日から16日にかけての台風第26号)

台風第26号

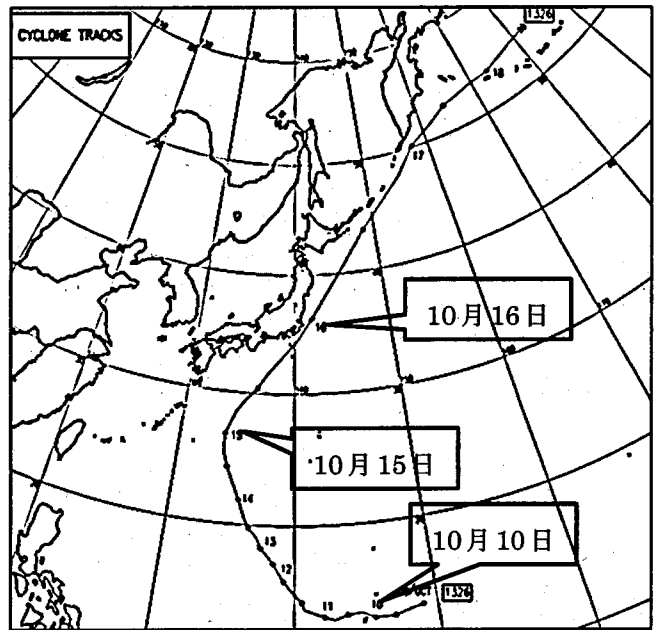
10月9日09時にマリアナ諸島の東の海上で発生した熱帯低気圧は西へ進み、10日21時にマリアナ諸島の西の海上で台風第26号となった。台風は北西へ進み13日21時に沖ノ鳥島近海で勢力が最大となった。その後、進路を北東に変え、伊豆諸島付近を通って、16日15時に日本の東の海上で温帯低気圧に変わった。

古江では15日20時48分に最大瞬間風速が北東の風、25.3m/sを観測した。

(地上天気図・台風経路図・沿岸波浪解析図)



平成25年10月15日09時



台風第26号経路図

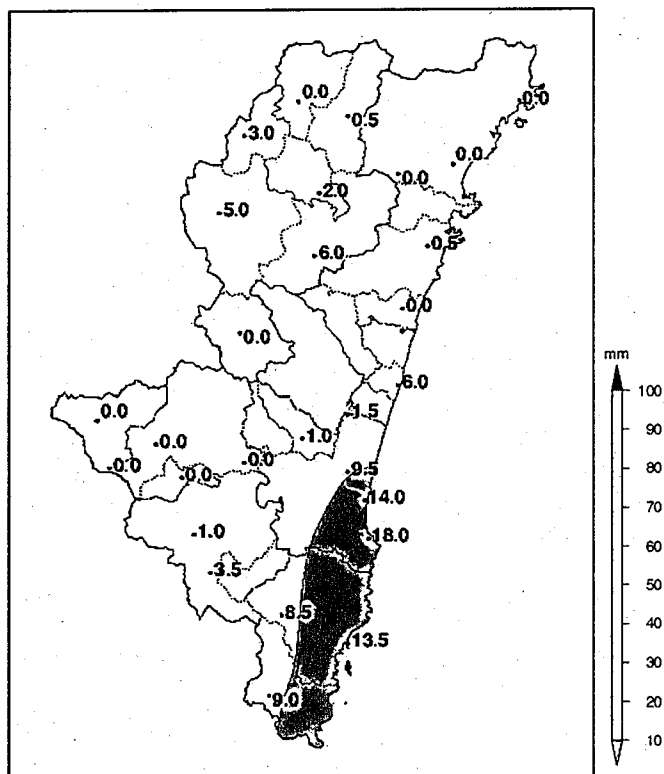
イ 最大風速、最大瞬間風速

平成25年10月14日～16日

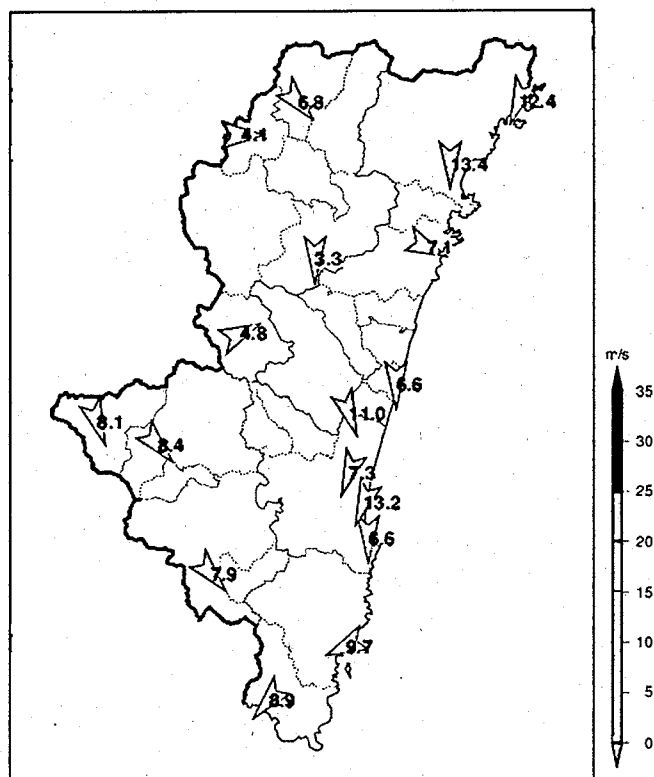
(m/s)

観測所名	最大風速(m/s)			最大瞬間風速(m/s)		
	風速	風向	起時	風速	風向	起時
延岡	13.4	北	16日 02時07分	24.2	北	16日 01時43分
都城	7.9	北西	16日 03時58分	13.2	北西	16日 02時13分
宮崎	7.3	北北東	15日 04時55分	13.2	北北東	15日 11時41分
油津	9.7	東北東	15日 00時31分	17.4	北	15日 07時12分
高千穂	6.8	北西	16日 12時29分	15.2	北北西	16日 12時21分
古江	12.4	北北東	15日 19時01分	25.3	北東	15日 20時48分
鞍岡	4.1	西	14日 23時28分	10.6	南西	14日 23時23分
日向	7.1	西北西	16日 04時57分	13.3	西	16日 04時53分
神門	3.3	北	16日 04時50分	10.5	北	16日 04時42分
西米良	4.8	西南西	14日 14時02分	10.2	北北東	16日 14時13分
高鍋	6.6	北	15日 13時24分	14.7	北	15日 13時24分
加久藤	8.1	北北西	16日 03時16分	15.7	北北西	16日 04時14分
西都	11	北北西	16日 03時53分	18.1	北北西	16日 03時10分
小林	8.4	北西	16日 02時11分	15.1	西北西	16日 02時07分
青島	6.6	北	15日 05時42分	13.4	北北東	15日 10時49分
赤江	13.2	北北東	15日 04時53分	16.5	北北東	15日 10時44分
串間	8.9	北東	14日 13時03分	14.7	北東	14日 13時02分

ウ 総降水量 (mm)、最大風速分布図 (m/s)
 平成25年10月14日～16日までの総降水量



平成25年10月14日～16日までの最大風速



(2)被害概況(市町村別・区分別内訳)

10.14~10.16台風26号

ア 被害概況

市町村	施 設 物									
	公共土木施設	農地及び農業用施設	営農施設	林地及び林業用施設	水産施設	教育施設	商工施設	通信施設	電力施設	鉄道施設
宮崎市										
都城市										
延岡市			7							
日南市					400					
小林市										
日向市					7,700					
串間市					50					
西都市										
えびの市										
三股町										
高原町										
国富町										
綾町										
高鍋町										
新富町										
西米良村										
木城町										
川南町										
都農町										
門川町										
諸塚村										
椎葉村										
美郷町										
高千穂町										
日之影町										
五ヶ瀬町										
(県内一円)								71		4,235
合計			7		8,150			71		4,235

※注1)市町村ごとで区分不能なものについては「(県内一円)」で計上した。

※注2)「鉄道施設」の被害については、災害期間内の復旧費等を計上した。

都市施設	衛生関係施設	その他の施設	小計	生産物				小計	合計
				農産物・樹体	畜産物	水産物	林産物		
			7						7
			400						400
			7,700						7,700
			50						50
			4,306						4,306

			12,463						12,463
--	--	--	--------	--	--	--	--	--	--------

イ 施設物被害

営農施設

被害額(単位:千円)

市町村名	区分	園芸用施設		畜舎		その他		合計	
		箇所	被害額	箇所	被害額	箇所	被害額	箇所	被害額
宮崎市								0	0
都城市								0	0
延岡市		1	7					1	7
日南市								0	0
小林市								0	0
日向市								0	0
串間市								0	0
西都市								0	0
えびの市								0	0
三股町								0	0
高原町								0	0
国富町								0	0
綾町								0	0
高鍋町								0	0
新富町								0	0
西米良村								0	0
木城町								0	0
川南町								0	0
都農町								0	0
門川町								0	0
諸塚村								0	0
椎葉村								0	0
美郷町								0	0
高千穂町								0	0
日之影町								0	0
五ヶ瀬町								0	0
計		1	7	0	0	0	0	1	7

水産施設

市町村名	漁船		漁具		漁港		海岸		消破堤・浮消波	
	動力船		小型定置網等		箇所	被害額	箇所	被害額	箇所	被害額
	箇所	被害額	箇所	被害額						
宮崎市										
都城市										
延岡市										
日南市										
小林市										
日向市	5	2,700	1	5,000						
串間市	1	50								
西都市										
えびの市										
三股町										
高原町										
国富町										
綾町										
高鍋町										
新富町										
西米良村										
木城町										
川南町										
都農町										
門川町										
諸塚村										
椎葉村										
美郷町										
高千穂町										
日之影町										
五ヶ瀬町										
計	6	2,750	1	5,000	0	0	0	0	0	0

被害額(単位:千円)

水産施設								合計	
漁業用施設		共同利用施設		非共同利用施設		養殖施設		箇所	被害額
箇所	被害額	箇所	被害額	箇所	被害額	箇所	被害額		
								0	0
								0	0
								0	0
		1	400					1	400
								0	0
								6	7,700
								1	50
								0	0
								0	0
								0	0
								0	0
								0	0
								0	0
								0	0
								0	0
								0	0
								0	0
								0	0
								0	0
								0	0
								0	0
								0	0
								0	0
								0	0
								0	0
								0	0
								0	0
0	0	1	400	0	0	0	0	8	8,150

通信施設

区分 事業所名	市内電話部門						合計 被害額 (千円)
	電柱 (本)	SD ワイヤー (m)	市内 ケーブル (m)	引込線 (件)	屋内線 (件)	電話機 端末機 器 (個)	
宮崎				2			17.2
都城				2			17.2
延岡				4			34.4
日南							0.0
小林							0.0
日向							0.0
高鍋						1	2.2
計	0	0	0	8	0	1	71.0

鉄道施設

(工務・電気設備)

市町村名 (路線名)	被害の要因	被害箇所・被害量	被害額(千円)
日豊線	切取崩壊	1	3,835
日南線	流木	1	400
合 計		2	4,235

※災害期間内の復旧費等を計上した。

24 平成 25 年 10 月 23 日から 25 日にかけての台風 27 号による大雨

(1) 気象状況

- ア 気象概況
- イ 降水量
- ウ 降水量分布図

(2) 被害状況

- ア 被害概況
- イ 施設物被害
- ウ 生産物被害

(1) 気象概況

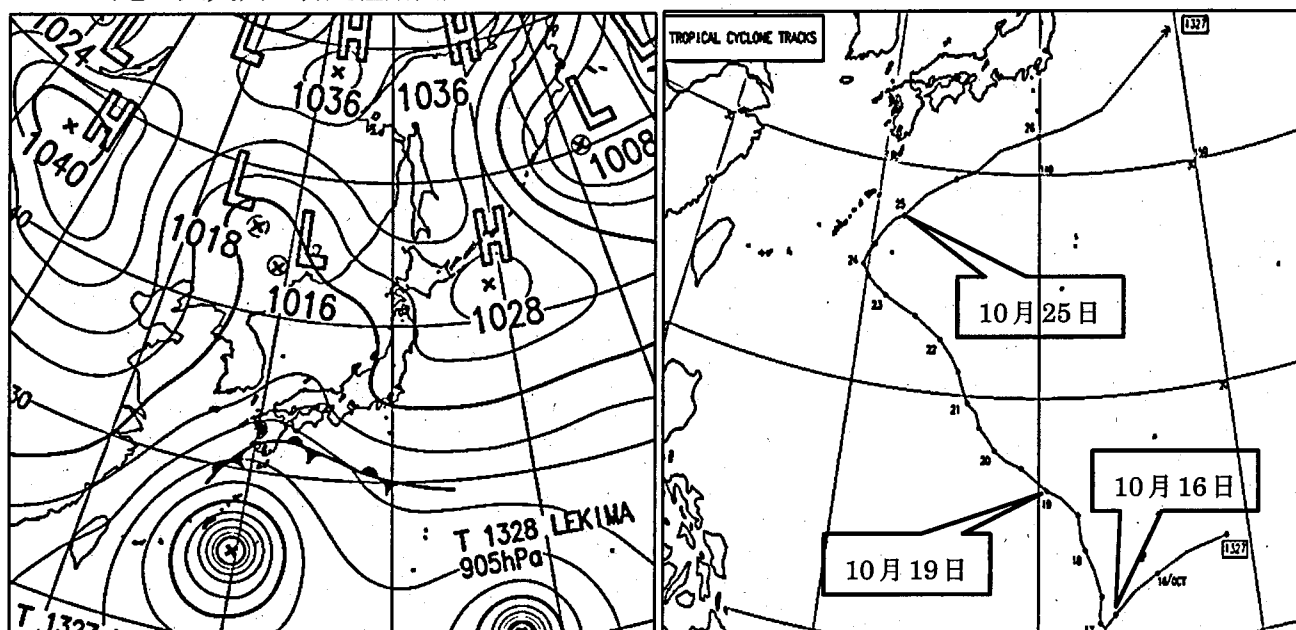
ア. 気象概況 (10月23日から25日にかけての台風第27号による大雨)

台風第27号

10月15日21時にマリアナ諸島の東海上で発生した熱帯低気圧は南西に進み、16日15時に台風第27号となった。台風は、進路を北西へ変え急速に発達しながら19日03時に勢力が最大となった。その後も北西に進み、24日に沖縄本島の東の海上で徐々に勢力を弱め、26日15時に伊豆諸島の東の海上で温帯低気圧に変わった。

総降水量は、北部山沿いを中心に300mmを超える大雨となり、諸塚では24日の日降水量が372.5mmを観測した。

(地上天気図・台風経路図)



平成25年10月24日

台風第27号経路図

イ. 降水量

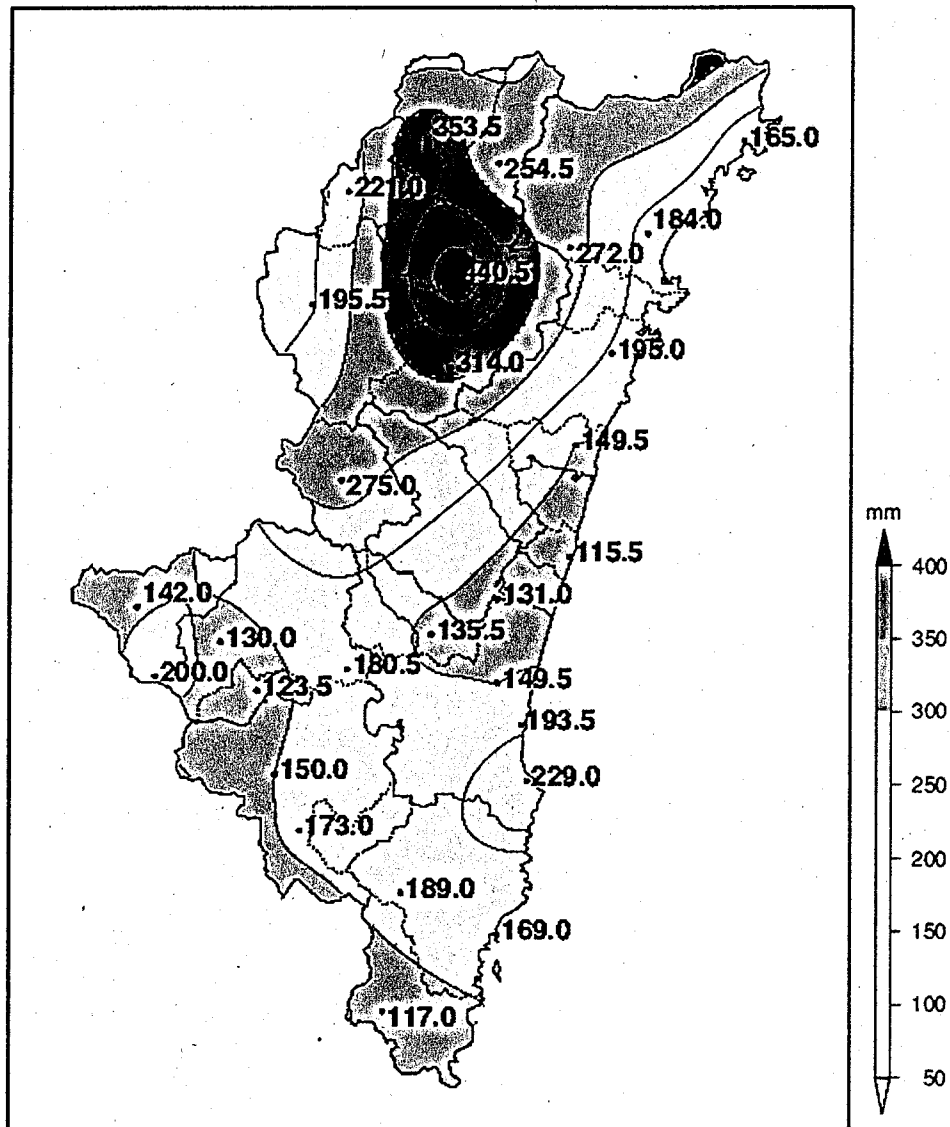
平成25年10月23日～25日

単位mm

観測所名	日降水量			合計	最大1時間降水量	
	23日	24日	25日		降水量	時 分
延岡	66.5	99.5	18.0	184.0	29.0	24日13時20分
都城	18.5	122.5	32.0	173.0	38.0	24日00時45分
宮崎	63.5	44.0	42.0	149.5	18.5	24日01時02分
油津	125.0	23.5	20.5	169.0	14.0	23日15時11分
高千穂	21.5	311.5	20.5	353.5	40.0	24日03時49分
古江	54.5	81.0	29.5	165.0	17.0	24日18時24分
鞍岡	9.0	187.0	25.0	221.0	21.5	24日07時40分
日之影	32.0	202.5	20.0	254.5	40.0	24日14時39分
諸塚	38.5	372.5	29.5	440.5	57.0	24日15時48分
北方	59.5	193.0	19.5	272.0	32.0	24日13時27分
椎葉	9.5	157.5	28.5	195.5	34.0	24日17時43分
日向	76.5	91.0	27.5	195.0	33.5	24日13時02分
神門	52.0	238.5	23.5	314.0	50.0	24日17時28分
西米良	23.5	216.5	35.0	275.0	36.5	24日18時06分
都農	61.5	60.5	27.5	149.5	17.5	23日23時32分
高鍋	58.0	28.5	29.0	115.5	14.5	23日22時41分
加久藤	2.5	111.0	28.5	142.0	17.5	24日17時17分
西都	65.5	35.0	30.5	131.0	20.0	23日23時23分
えびの	12.5	151.0	36.5	200.0	28.0	24日03時17分
小林	7.0	94.5	28.5	130.0	16.0	24日12時24分
高原	9.5	88.0	26.0	123.5	23.5	24日12時08分
野尻	17.0	127.0	36.5	180.5	25.5	24日20時19分
国富	55.0	43.0	37.5	135.5	19.5	23日23時34分
山田	9.5	112.0	28.5	150.0	18.0	24日20時57分
青島	161.5	20.5	47.0	229.0	21.0	23日14時54分
赤江	107.0	34.5	52.0	193.5	18.0	24日00時52分
深瀬	66.5	97.5	25.0	189.0	26.0	24日00時20分
串間	52.5	39.5	25.0	117.0	14.5	23日20時48分

ウ. 降水量分布図

平成25年10月23日～25日までの総降水量 (mm)



(2)被害概況(市町村別・区分別内訳)

10.23~10.25台風27号

ア 被害概況

市町村	施設物									
	公共土木施設	農地及び農業用施設	営農施設	林地及び林業用施設	水産施設	教育施設	商工施設	通信施設	電力施設	鉄道施設
宮崎市		1,988				357				
都城市										
延岡市	37,515			11,536						
日南市										
小林市										
日向市	6,607	4,170		17,496						
串間市						29				
西都市										
えびの市										
三股町										
高原町										
国富町										
綾町										
高鍋町										
新富町										
西米良村										
木城町	9,891									
川南町										
都農町										
門川町										
諸塚村	38,600	5,158		8,763						
椎葉村			31							
美郷町	5,089	3,599		3,361						
高千穂町		23,440		6,563						
日之影町		7,304								
五ヶ瀬町	19,023	31,987								
(県内一円)								382		
合計	116,725	77,646	31	47,719		386		382		

※注)市町村ごとに区分不能なものについては「(県内一円)」で計上した。

都市施設	衛生関係施設	その他の施設	生産物					合計
			小計	農産物・樹体	畜産物	水産物	林産物	
			2,345					2,345
			49,051					49,051
			28,273					28,273
			29					29
			9,891					9,891
			52,521					52,521
			31					31
			12,049					12,049
			30,003	34			34	30,037
			7,304					7,304
			51,010					51,010
			382					382

			242,889	34			34	242,923
--	--	--	---------	----	--	--	----	---------

イ 施設物被害

公共土木施設

被害区分	県工事分																	
	河川		海岸		砂防		地すべり		急傾斜		道路		橋梁		港湾		小計	
	箇所	被害額	箇所	被害額	箇所	被害額	箇所	被害額	箇所	被害額	箇所	被害額	箇所	被害額	箇所	被害額	箇所	被害額
宮崎市																	0	0
都城市																	0	0
延岡市	3	27,854															3	27,854
日南市																	0	0
小林市																	0	0
日向市	1	4,644															1	4,644
串間市																	0	0
西都市																	0	0
えびの市																	0	0
三股町																	0	0
高原町																	0	0
国富町																	0	0
綾町																	0	0
高鍋町																	0	0
新富町																	0	0
西米良村																	0	0
木城町																	0	0
川南町																	0	0
都農町																	0	0
門川町																	0	0
諸塚村										1	9,262						1	9,262
椎葉村																	0	0
美郷町	1	5,089															1	5,089
高千穂町																	0	0
日之影町																	0	0
五ヶ瀬町	1	3,663															1	3,663
計	6	41,250	0	0	0	0			0	0	1	9,262			0	0	7	50,512

被害額(単位:千円)

市町村工事分																合計			
河川		海岸		砂防		地すべり		急傾斜		道路		橋梁		港湾		小計		箇所	被害額
箇所	被害額	箇所	被害額	箇所	被害額	箇所	被害額	箇所	被害額	箇所	被害額	箇所	被害額	箇所	被害額	箇所	被害額		
																0	0	0	0
																0	0	0	0
3	7,017									2	2,644					5	9,661	8	37,515
																0	0	0	0
																0	0	0	0
1	1,963															1	1,963	2	6,607
																0	0	0	0
																0	0	0	0
																0	0	0	0
																0	0	0	0
																0	0	0	0
																0	0	0	0
																0	0	0	0
																0	0	0	0
																0	0	0	0
										1	9,891					1	9,891	1	9,891
																0	0	0	0
																0	0	0	0
																0	0	0	0
																0	0	0	0
										8	29,338					8	29,338	9	38,600
																0	0	0	0
																0	0	1	5,089
																0	0	0	0
																0	0	0	0
1	4,888									7	10,472					8	15,360	9	19,023
5	13,868	0	0	0	0			0	0	18	52,345	0	0	0	0	23	66,213	30	116,725

農地及び農業用施設

市町村名	農 田		畑		小 計		ため池		頭首工		水 路	
	箇所	被害額	箇所	被害額	箇所	被害額	箇所	被害額	箇所	被害額	箇所	被害額
	宮崎市			1	1,237	1	1,237					1
都城市					0	0						
延岡市					0	0						
日南市					0	0						
小林市					0	0						
日向市	2	2,043			2	2,043						
串間市					0	0						
西都市					0	0						
えびの市					0	0						
三股町					0	0						
高原町					0	0						
国富町					0	0						
綾町					0	0						
高鍋町					0	0						
新富町					0	0						
西米良村					0	0						
木城町					0	0						
川南町					0	0						
都農町					0	0						
門川町					0	0						
諸塚村	4	5,158			4	5,158						
椎葉村					0	0						
美郷町	3	2,911	1	688	4	3,599						
高千穂町	15	22,860			15	22,860					1	580
日之影町	9	7,304			9	7,304						
五ヶ瀬町	13	21,520			13	21,520					3	8,412
計	46	61,796	2	1,925	48	63,721	0	0	0	0	5	9,743

被害額(単位:千円)

農業用施設										その他		合計	
道路		橋梁		農地保全		揚水機		小計		箇所	被害額	箇所	被害額
箇所	被害額	箇所	被害額	箇所	被害額	箇所	被害額	箇所	被害額				
								1	751			2	1,988
								0	0			0	0
								0	0			0	0
								0	0			0	0
								0	0			0	0
2	2,127							2	2,127			4	4,170
								0	0			0	0
								0	0			0	0
								0	0			0	0
								0	0			0	0
								0	0			0	0
								0	0			0	0
								0	0			0	0
								0	0			0	0
								0	0			0	0
								0	0			0	0
								0	0			0	0
								0	0			0	0
								0	0			0	0
								0	0			0	0
								0	0			0	0
								0	0			0	0
								0	0			4	5,158
								0	0			0	0
								0	0			4	3,599
								1	580			16	23,440
								0	0			9	7,304
2	2,055							5	10,467			18	31,987
4	4,182	0	0	0	0	0	0	9	13,925			57	77,646

営農施設

被害額(単位:千円)

市町村名	区分	園芸用施設		畜舎		その他		合計	
		箇所	被害額	箇所	被害額	箇所	被害額	箇所	被害額
宮崎市								0	0
都城市								0	0
延岡市								0	0
日南市								0	0
小林市								0	0
日向市								0	0
串間市								0	0
西都市								0	0
えびの市								0	0
三股町								0	0
高原町								0	0
国富町								0	0
綾町								0	0
高鍋町								0	0
新富町								0	0
西米良村								0	0
木城町								0	0
川南町								0	0
都農町								0	0
門川町								0	0
諸塚村								0	0
椎葉村		1	31					1	31
美郷町								0	0
高千穂町								0	0
日之影町								0	0
五ヶ瀬町								0	0
計		1	31	0	0	0	0	1	31

林地及び林業用施設

被害額(単位:千円)

市町村名	林道		治山				林産施設		特用林産施設						合計	
	路面		林地		施設		製材工場		ビニルハウス		人工ほだ場		その他		箇所	被害額
	箇所	被害額	箇所	被害額	箇所	被害額	箇所	被害額	箇所	被害額	箇所	被害額	箇所	被害額		
宮崎市															0	0
都城市															0	0
延岡市	2	11,536													2	11,536
日南市															0	0
小林市															0	0
日向市	1	17,496													1	17,496
串間市															0	0
西都市															0	0
えびの市															0	0
三股町															0	0
高原町															0	0
国富町															0	0
綾町															0	0
高鍋町															0	0
新富町															0	0
西米良村															0	0
木城町															0	0
川南町															0	0
都農町															0	0
門川町															0	0
諸塚村	3	8,763													3	8,763
椎葉村															0	0
美郷町	2	3,361													2	3,361
高千穂町	1	6,563													1	6,563
日之影町															0	0
五ヶ瀬町															0	0
計	9	47,719	0	0	0	0	0	0	0	0	0	0	0	0	9	47,719

教育施設(公立)

市町村名	公立学校										合計	
	小学校		中学校		高等学校		特別支援学校		その他			
	箇所	被害額	箇所	被害額	箇所	被害額	箇所	被害額	箇所	被害額	箇所	被害額
宮崎市		0		0	1	357		0		0	1	357
都城市		0		0		0		0		0	0	0
延岡市		0		0		0		0		0	0	0
日南市		0		0		0		0		0	0	0
小林市		0		0		0		0		0	0	0
日向市		0		0		0		0		0	0	0
串間市		0		0	1	29		0		0	1	29
西都市		0		0		0		0		0	0	0
えびの市		0		0		0		0		0	0	0
三股町		0		0		0		0		0	0	0
高原町		0		0		0		0		0	0	0
国富町		0		0		0		0		0	0	0
綾町		0		0		0		0		0	0	0
高鍋町		0		0		0		0		0	0	0
新富町		0		0		0		0		0	0	0
西米良村		0		0		0		0		0	0	0
木城町		0		0		0		0		0	0	0
川南町		0		0		0		0		0	0	0
都農町		0		0		0		0		0	0	0
門川町		0		0		0		0		0	0	0
諸塚村		0		0		0		0		0	0	0
椎葉村		0		0		0		0		0	0	0
美郷町		0		0		0		0		0	0	0
高千穂町		0		0		0		0		0	0	0
日之影町		0		0		0		0		0	0	0
五ヶ瀬町		0		0		0		0		0	0	0
計	0	0	0	0	2	386	0	0	0	0	2	386

通信施設

区分 事業所名	電話部門						合計 被害額 (千円)
	電柱 (本)	SD ワイヤー (m)	市内 ケーブル (m)	引込線 (件)	屋内線 (件)	電話機 端末機 器 (個)	
宮崎				3			25.8
都城				2			17.2
延岡	2		116	2			330.2
日南				1			8.6
小林							0.0
日向							0.0
高鍋							0.0
計	2	0	116	8	0	0	381.8

農産物・樹体

市町村名	水陸稲		穀類・いも・豆類		野菜		果樹	
	被害面積	被害額	被害面積	被害額	被害面積	被害額	被害面積	被害額
宮崎市								
都城市								
延岡市								
日南市								
小林市								
日向市								
串間市								
西都市								
えびの市								
三股町								
高原町								
国富町								
綾町								
高鍋町								
新富町								
西米良村								
木城町								
川南町								
都農町								
門川町								
諸塚村								
椎葉村								
美郷町								
高千穂町	0.03	34						
日之影町								
五ヶ瀬町								
計	0.03	34	0	0	0	0	0	0

(単位:ha、千円)

工芸作物		飼料用作物		花き		その他		樹体		合 計	
被害面積	被害額	被害面積	被害額	被害面積	被害額	被害面積	被害額	被害面積	被害額	被害面積	被害額
										0	0
										0	0
										0	0
										0	0
										0	0
										0	0
										0	0
										0	0
										0	0
										0	0
										0	0
										0	0
										0	0
										0	0
										0	0
										0	0
										0	0
										0	0
										0	0
										0	0
										0	0
										0	0
										0	0
										0	0
										0	0
										0	0
										0	34
										0	0
										0	0
0	0	0	0	0	0	0	0	0	0	0	34

25 平成 25 年 霧島山（新燃岳、御鉢）の活動状況

平成 25 年 霧島山（新燃岳、御鉢）の活動状況

- ア 火山活動状況
- イ 気象官署の降灰観測日及び時間
- ウ 霧島山の月別活動表（火山性地震回数等）
- エ 噴火警報、噴火予報の発表状況
- オ 霧島山の現地観測

ア 火山活動状況

【新燃岳】

新燃岳では、噴火は発生しませんでした。火山性地震は少ない状態で経過しました。

・噴煙などの表面現象の状況

新燃岳では、噴火は発生しませんでした(最後の爆発的噴火は2011年3月1日、噴火は2011年9月7日)。噴煙は、概ね火口縁上50m以下(最高200m)で経過しました。

・地震や微動の発生状況

火山性地震は少ない状態で経過しました。震源は、主に新燃岳付近のごく浅い所に分布しました。

火山性微動は2012年3月以降観測されていません。

・地殻変動の状況

国土地理院の広域的な地殻変動観測結果では、新燃岳の北西地下深くのマグマだまりへのマグマの供給に伴う地盤の伸びの傾向は2011年12月以降鈍化・停滞しています。「えびの」－「牧園」、「牧園」－「都城2」の基線で、2012年5月頃からわずかに縮みの傾向が見られ、同年9月頃から停滞しています。

気象庁の新燃岳周辺のGPS観測及び傾斜計では、火山活動によると考えられる変動はみられませんでした。

【御鉢】

火山活動に特段の変化はなく、静穏に経過しました。

・噴煙などの表面現象の状況

火口縁を超える噴煙は認められませんでした。

・地震や微動の発生状況

火山性地震は少ない状態で経過しました。震源は、主に御鉢火口付近のごく浅いに分布しました。

火山性微動が7回発生しました。

・地殻変動の状況

GPS連続観測では、火山活動によると考えられる変動は認められませんでした。

イ 気象官署の降灰観測日及び時間

宮崎地方気象台で観測した霧島山の降灰はありませんでした。

ウ 霧島山の月別活動表

2013年		1月	2月	3月	4月	5月	6月	7月	8月	9月	10月	11月	12月	年	
新燃岳	地震回数	31	25	263	112	21	21	22	20	23	6	8	8	560	
	微動回数	0	0	0	0	0	0	0	0	0	0	0	0	0	
	微動時間(分)	-	-	-	-	-	-	-	-	-	-	-	-	-	
	噴煙※	最高高度(m)	100	200	50	50	0	50	0	0	100	0	0	20	
		噴煙量	1	1	1	1	-	1	-	-	1	-	-	1	
		観測日数	8	5	2	1	0	1	0	0	3	0	0	3	23
	噴火回数	0	0	0	0	0	0	0	0	0	0	0	0	0	
御鉢	地震回数	8	2	0	4	1	0	26	6	7	0	3	1	58	
	微動回数	0	0	1	0	0	0	1	0	0	0	2	3	7	
	微動時間(分)	-	-	1.2	-	-	-	0.7	-	-	-	2.4	2.6	6.9	
	噴煙※	最高高度(m)	0	0	0	0	0	0	0	0	0	0	0	0	
		噴煙量	-	-	-	-	-	-	-	-	-	-	-	-	
		観測日数	0	0	0	0	0	0	0	0	0	0	0	0	0
	噴火回数	0	0	0	0	0	0	0	0	0	0	0	0	0	

※噴煙は、新燃岳・御鉢とも白色の噴煙

※噴煙量：遠望したときに目視できる噴煙の広がり の程度を階級で表したのもの。

噴煙量は以下の7階級に分類される。

噴煙量階級表

階級	解説
1	極めて少量
2	少量
3	中量
4	やや多量
5	多量
6	極めて多量
7	噴煙量6以上の大噴火で、噴煙が山体を覆う位に多く、噴煙の高さは成層圏まで達したと思われるもの

エ 噴火警報、噴火予報の発表状況

【新燃岳】

平成 25 年（2013 年）に発表した噴火予報・警報及び噴火警戒レベル

平成25年10月22日 18時00分	噴火警報（火口周辺） 噴火警戒レベルを 3（入山規制）から 2（火口周辺規制）に引き下げ （火口から概ね 1 km の範囲では、噴火に伴う弾道を描いて飛散する大きな 噴石に警戒が必要）
-----------------------	---

【御鉢】

平成 19 年 12 月 1 日に噴火予報（噴火警戒レベル 1、平常）を発表した
後、予報警報事項に変更はありません（平成 25 年 12 月 31 日現在）。

オ 霧島山の現地観測

【新燃岳】

海上自衛隊第 72 航空隊鹿屋航空分遣隊、九州地方整備局、鹿児島県及
び宮崎県の協力を得て実施した上空からの観測では、新燃岳火口内に蓄積
された溶岩の大きさ（直径約 600m）や形状及び周辺の噴気の状態に特段
の変化は認められませんでした。火口内に蓄積された溶岩の縁辺部には引
き続き複数の噴気孔が見られ、その噴気は火口内にとどまる程度でした。
縁辺部以外での新たな噴気は認められませんでした。溶岩にはこれまでと
同様に多数の凹凸及び亀裂がみられました。2008 年の噴火で形成された
西側斜面の割れ目付近では、噴気は確認されませんでした。

赤外熱映像装置による観測では、地表面温度分布に大きな変化はなく、
火口内に蓄積された溶岩の縁辺部（特に北側と南側）及び南側火口縁が比
較的高温でした。また、西側斜面の割れ目付近の一部にやや温度の高い部
分が引き続き認められました。

二酸化硫黄の平均放出量は、検出限界（概ね 1 日あたり 10 トン）未満
で経過しました。

【御鉢】

現地観測は実施していません。

26 平成 25 年 桜島の活動状況

平成 25 年 桜島の活動状況

ア 火山活動状況

イ 気象官署の降灰観測日及び時間

ウ 桜島（南岳）の月別噴火及び爆発回数

エ 噴火警報、噴火予報の発表状況

ア 火山活動状況

昭和火口では、活発な噴火活動が継続しました。このうち爆発的噴火の月回数が2月に119回、8～9月も月回数が100回を超え、一段と活発な状態でした。2013年の噴火回数は1,097回(2012年:1,105回)でそのうち爆発的噴火の回数は835回(2012年:883回)でした。

噴煙高度が3,000mを超える噴火が8月以降増加し、8月18日16時31分の爆発的噴火では火口縁上5,000mに達しました。昭和火口で火口縁上5,000mの噴煙を観測したのは2006年6月に昭和火口の活動が再開して以来初めてです。

大きな噴石が、3合目(昭和火口から1,300～1,800m)まで達する爆発的噴火が22回発生しました。また、火砕流は6回発生しました。ほとんどが火口付近にとどまる程度のごく小規模なものでしたが、8月18日の爆発的噴火では、小規模な火砕流が昭和火口の南東約1kmまで流下しました。

昭和火口では、夜間に高感度カメラで明瞭に見える火映を時々観測しました。

南岳山頂火口では、ごく小規模な噴火が1月、8月、11月、12月に発生しました。

火山性地震の発生回数は、7,627回(2012年:8,142回)と少ない状態でした。震源は、主に南岳直下の海拔下1～4kmに分布しました。

噴火に伴って火山性微動が発生しており、年回数は3,430回(2012年:4,524回)、継続時間の年合計は728時間48分(2012年:752時間16分)と前年とほぼ同程度でした。

有村観測坑道の水管傾斜計(大隅河川国道事務所設置)では、2013年2月頃から山体が隆起する傾向が認められていましたが、7月頃から停滞しています。大隅河川国道事務所の有村観測坑道及び京都大学防災研究所のハルタ山観測総合坑道に設置している傾斜計及び伸縮計では、8月18日16時31分の爆発的噴火に前駆して、8月14日頃からわずかな山体の隆起・膨張を示す変動が観測され、噴火後には沈降・収縮しました。また、12月19日頃から山体の膨張と考えられるわずかな変化が認められましたが、31日頃から収縮に転じています。

GPS連続観測では桜島島内の基線で、2013年2月頃からわずかな伸びの傾向が見られましたが、同年7月頃から停滞またはわずかな縮みの傾向が見られます。国土地理院の地殻変動観測結果によると、鹿児島(錦江)湾を挟む一部の基線では、長期的な伸びの傾向が続いていましたが、2013年6月頃から停滞気味です。

イ 気象官署の降灰観測日及び時間

宮崎地方気象台では、8月29日11時50分から12時30分にかけて、桜島の降灰を観測しました。

(8月29日09時27分に発生した噴火に伴う降灰)

ウ 桜島(南岳)の月別噴火及び爆発回数

2013年		1月	2月	3月	4月	5月	6月	7月	8月	9月	10月	11月	12月	年
南岳山頂 火口	噴火回数	0	0	0	0	0	0	0	0	0	0	0	0	0
	爆発的噴火回数	0	0	0	0	0	0	0	0	0	0	0	0	0
昭和火口	噴火回数	124	132	74	17	70	18	128	144	154	127	69	40	1097
	爆発的噴火回数	96	119	61	14	58	17	83	118	110	87	50	22	835
噴火日数		31	28	29	28	29	19	28	31	30	30	30	31	344

※桜島では、爆発地震を伴い、爆発音、体感空振、噴石の火口外への飛散、または気象台や島内の空振計で一定基準以上の空振のいずれかを観測した場合に爆発的噴火としています。

※噴火日数にはごく小規模の噴火があった日も含まれます。

エ 噴火警報、噴火予報の発表状況

平成25年(2013年)に発表した噴火予報・警報及び噴火警戒レベル。

発表無し*。

※平成22年10月13日22時35分発表の噴火警報(火口周辺)から、噴火警戒レベル3(入山規制)が継続中。