

第3章 個別災害

1 平成 26 年 2 月 14 日の大雪

- (1) 気象状況
 - ア 気象概況・地上天気図

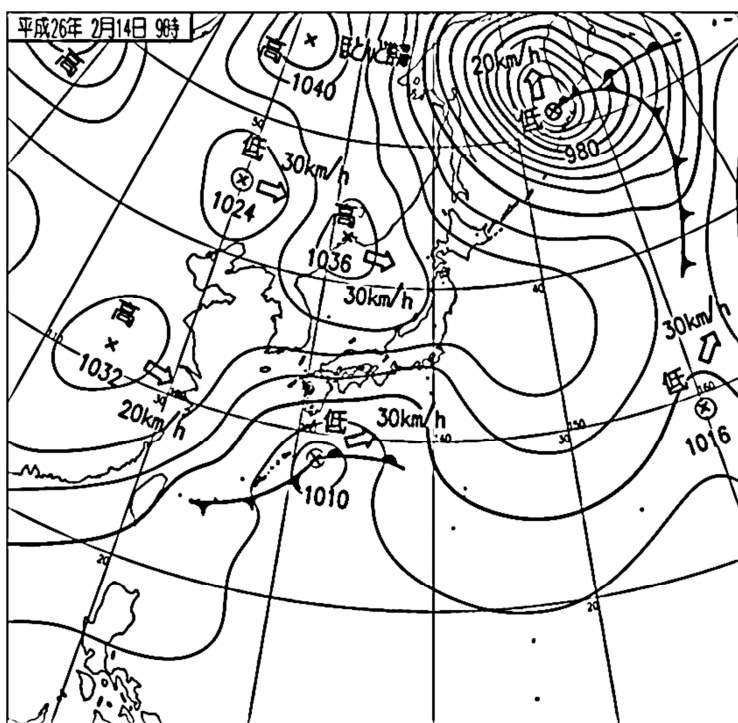
- (2) 被害概況（市町村別・区分別内訳）
 - ア 被害概況
 - イ 施設物被害
 - ウ 生産物被害

(1) 気象状況

ア. 気象概況（2月13日から14日にかけての南岸低気圧による大雪）

九州の南海上の低気圧が前線を伴い、発達しながら北東に進み本州の南岸に進んだ。この影響で宮崎県の北部山沿いを中心に大雪となり、高千穂では20cmの積雪を観測した。

(地上天気図)



平成26年2月14日09時

(2)被害概況(市町村別・区分別内訳)

2.14大雪

ア 被害概況

区分 市町村	施 設 物									
	公共 土木施設	農地及び 農業用施設	営農施設	林地及び 林業用施設	水産施設	教育施設	商工施設	通信施設	電力施設	鉄道施設
宮崎市			0	0		0			0	
都城市			0	0		0			0	
延岡市			0	0		0			30,322	
日南市			0	0		0			0	
小林市			0	0		0			0	
日向市			20	0		0			0	
串間市			0	0		0			0	
西都市			0	0		0			0	
えびの市			0	0		0			0	
三股町			0	0		0			0	
高原町			0	0		0			0	
国富町			0	0		0			0	
綾町			0	0		0			0	
高鍋町			0	0		0			0	
新富町			0	0		0			0	
西米良村			0	0		0			0	
木城町			0	0		0			0	
川南町			0	0		0			0	
都農町			0	0		0			0	
門川町			0	0		0			0	
諸塚村			2,113	9,694		0			0	
椎葉村			439	2,030		0			0	
美郷町			21,965	8,241		0			0	
高千穂町			19,244	758		178			0	
日之影町			7,457	4,109		0			0	
五ヶ瀬町			13,218	6,952		0			2,720	
(県内一円)										
合計	0	0	64,456	31,784	0	178	0	0	33,042	0

2.14大雪

				生産物					合計
都市施設	衛生関係施設	その他の施設	小計	農産物・樹体	畜産物	水産物	林産物	小計	
			0	0	0			0	0
			0	0	0			0	0
			30,322	30,270	0			30,270	60,592
			0	0	0			0	0
			0	0	0			0	0
			20	0	0			0	20
			0	0	0			0	0
			0	0	0			0	0
			0	0	0			0	0
			0	0	0			0	0
			0	0	0			0	0
			0	0	0			0	0
			0	0	0			0	0
			0	0	0			0	0
			0	0	0			0	0
			0	0	0			0	0
			0	0	0			0	0
			0	0	0			0	0
			0	0	0			0	0
			0	0	0			0	0
			11,807	640	85			725	12,532
			2,469	0	0			0	2,469
		4,652	34,858	1,166	1,260			2,426	37,284
			20,180	366	0			366	20,546
			11,566	2,818	0			2,818	14,384
			22,890	1,676	0			1,676	24,566
			0					0	0
0	0	4,652	134,112	36,936	1,345	0	0	38,281	172,393

イ 施設物被害

営農施設

被害額(単位:千円)

市町村名	園芸用施設		畜舎		その他		合計	
	箇所	被害額	箇所	被害額	箇所	被害額	箇所	被害額
宮崎市							0	0
都城市							0	0
延岡市							0	0
日南市							0	0
小林市							0	0
日向市	1	20					1	20
串間市							0	0
西都市							0	0
えびの市							0	0
三股町							0	0
高原町							0	0
国富町							0	0
綾町							0	0
高鍋町							0	0
新富町							0	0
西米良村							0	0
木城町							0	0
川南町							0	0
都農町							0	0
門川町							0	0
諸塚村	2	850	1	1,263			3	2,113
椎葉村	10	406	1	33			11	439
美郷町	14	6,184	7	14,781	1	1,000	22	21,965
高千穂町	43	19,244					43	19,244
日之影町	19	7,457					19	7,457
五ヶ瀬町	19	12,895	4	323			23	13,218
計	108	47,056	13	16,400	1	1,000	122	64,456

林地及び林業用施設

被害額(単位:千円)

市町村名	林道		治山				林産施設		特用林産施設				合計			
	路面		林地		施設		製材工場		ビニルハウス		人工ほだ場		その他			
	箇所	被害額	箇所	被害額	箇所	被害額	箇所	被害額	箇所	被害額	箇所	被害額	箇所	被害額		
宮崎市														0	0	
都城市														0	0	
延岡市														0	0	
日南市														0	0	
小林市														0	0	
日向市														0	0	
串間市														0	0	
西都市														0	0	
えびの市														0	0	
三股町														0	0	
高原町														0	0	
国富町														0	0	
綾町														0	0	
高鍋町														0	0	
新富町														0	0	
西米良村														0	0	
木城町														0	0	
川南町														0	0	
都農町														0	0	
門川町														0	0	
諸塚村									18	7,387	9	2,307			27	9,694
椎葉村											7	2,030			7	2,030
美郷町											14	8,241			14	8,241
高千穂町									4	758					4	758
日之影町									6	2,578	7	1,531			13	4,109
五ヶ瀬町									18	6,952					18	6,952
計	0	0	0	0	0	0	0	0	46	17,675	37	14,109	0	0	83	31,784

教育施設(公立)

市町村名	公立学校											合計	
	小学校		中学校		高等学校		特殊学校		その他		箇所	被害額	
	箇所	被害額	箇所	被害額	箇所	被害額	箇所	被害額	箇所	被害額			
宮崎市											0	0	
都城市											0	0	
延岡市											0	0	
日南市											0	0	
小林市											0	0	
日向市											0	0	
串間市											0	0	
西都市											0	0	
えびの市											0	0	
三股町											0	0	
高原町											0	0	
国富町											0	0	
綾町											0	0	
高鍋町											0	0	
新富町											0	0	
西米良村											0	0	
木城町											0	0	
川南町											0	0	
都農町											0	0	
門川町											0	0	
諸塚村											0	0	
椎葉村											0	0	
美郷町											0	0	
高千穂町					1	178					1	178	
日之影町											0	0	
五ヶ瀬町											0	0	
計	0	0	0	0	1	178	0	0	0	0	1	178	

電力施設

被害額(単位:千円)

区分 市町村名	一般電気												合計	
	電柱		配電設備		発電設備		送電設備		充電設備		その他			
	箇所	被害額	箇所	被害額	箇所	被害額	箇所	被害額	箇所	被害額	箇所	被害額	箇所	被害額
宮崎市													0	0
都城市													0	0
延岡市							2	30,322					2	30,322
日南市													0	0
小林市													0	0
日向市													0	0
串間市													0	0
西都市													0	0
えびの市													0	0
三股町													0	0
高原町													0	0
国富町													0	0
綾町													0	0
高鍋町													0	0
新富町													0	0
西米良村													0	0
木城町													0	0
川南町													0	0
都農町													0	0
門川町													0	0
諸塚村													0	0
椎葉村													0	0
美郷町													0	0
高千穂町													0	0
日之影町													0	0
五ヶ瀬町					1	2,720							1	2,720
計	0	0	0	0	1	2,720	2	30,322	0	0	0	0	3	33,042

ウ 生産物被害
農産物・樹体

区分 市町村名	水陸稲		穀類・いも・豆類		野菜		果樹		工芸作物	
	被害面積	被害額	被害面積	被害額	被害面積	被害額	被害面積	被害額	被害面積	被害額
宮崎市										
都城市										
延岡市										
日南市										
小林市										
日向市										
串間市										
西都市										
えびの市										
三股町										
高原町										
国富町										
綾町										
高鍋町										
新富町										
西米良村										
木城町										
川南町										
都農町										
門川町										
諸塚村										
椎葉村										
美郷町										
高千穂町										
日之影町					0.05	637				
五ヶ瀬町										
計	0	0	0	0	0.05	637	0	0	0	0

畜産物

区分 市町村名	肉用牛		ブロイラー		その他			合計	
	被害量(頭)	被害額(千円)	被害量(羽)	被害額(千円)	種類	被害量(頭)	被害額(千円)	被害量(頭・羽)	被害額(千円)
宮崎市								0	0
都城市								0	0
延岡市								0	0
日南市								0	0
小林市								0	0
日向市								0	0
串間市								0	0
西都市								0	0
えびの市								0	0
三股町								0	0
高原町								0	0
国富町								0	0
綾町								0	0
高鍋町								0	0
新富町								0	0
西米良村								0	0
木城町								0	0
川南町								0	0
都農町								0	0
門川町								0	0
諸塚村					地鶏	68	85	68	85
椎葉村								0	0
美郷町					雉	200	1,260	200	1,260
高千穂町								0	0
日之影町								0	0
五ヶ瀬町								0	0
計	0	0	0	0		268	1,345	268	1,345

2 平成 26 年 3 月 11 日の低温

- (1) 被害状況（市町村別・区分別内訳）
 - ア 被害概況
 - イ 生産物被害

(1)被害概況(市町村別・区分別内訳)

3.11低温

ア 被害概況

区分 市町村	施 設 物									
	公共 土木施設	農地及び 農業用施設	営農施設	林地及び 林業用施設	水産施設	教育施設	商工施設	通信施設	電力施設	鉄道施設
宮崎市										
都城市										
延岡市										
日南市										
小林市										
日向市										
串間市										
西都市										
えびの市										
三股町										
高原町										
国富町										
綾町										
高鍋町										
新富町										
西米良村										
木城町										
川南町										
都農町										
門川町										
諸塚村										
椎葉村										
美郷町										
高千穂町										
日之影町										
五ヶ瀬町										
(県内一円)										

合計	0	0	0	0	0	0	0	0	0	0
----	---	---	---	---	---	---	---	---	---	---

イ 生産物被害
 農産物・樹体

区分 市町村名	水陸稲		穀類・いも・豆類		野菜		果樹		工芸作物	
	被害面積	被害額	被害面積	被害額	被害面積	被害額	被害面積	被害額	被害面積	被害額
宮崎市										
都城市										
延岡市										
日南市										
小林市										
日向市										
串間市					0.70	825				
西都市					0.50	297				
えびの市										
三股町										
高原町										
国富町										
綾町										
高鍋町										
新富町										
西米良村										
木城町										
川南町					6.50	3,487				
都農町					0.50	210				
門川町										
諸塚村										
椎葉村										
美郷町										
高千穂町										
日之影町										
五ヶ瀬町										
計	0	0	0	0	8.20	4,819	0	0	0	0

3 平成 26 年 3 月 13 日の強風

- (1) 被害状況（市町村別・区分別内訳）
 - ア 被害概況
 - イ 施設物被害

(1)被害概況(市町村別・区分別内訳)

3.13強風

ア 被害概況

区分 市町村	施 設 物									
	公共 土木施設	農地及び 農業用施設	営農施設	林地及び 林業用施設	水産施設	教育施設	商工施設	通信施設	電力施設	鉄道施設
宮崎市			126							
都城市			0							
延岡市			0							
日南市			0							
小林市			0							
日向市			0							
串間市			0							
西都市			0							
えびの市			0							
三股町			0							
高原町			0							
国富町			0							
綾町			0							
高鍋町			0							
新富町			0							
西米良村			0							
木城町			0							
川南町			0							
都農町			0							
門川町			0							
諸塚村			0							
椎葉村			0							
美郷町			0							
高千穂町			0							
日之影町			0							
五ヶ瀬町			0							
(県内一円)										
合計	0	0	126	0	0	0	0	0	0	0

イ 施設物被害

営農施設

被害額(単位:千円)

市町村名	園芸用施設		畜舎		その他		合計	
	箇所	被害額	箇所	被害額	箇所	被害額	箇所	被害額
宮崎市	1	126					1	126
都城市							0	0
延岡市							0	0
日南市							0	0
小林市							0	0
日向市							0	0
串間市							0	0
西都市							0	0
えびの市							0	0
三股町							0	0
高原町							0	0
国富町							0	0
綾町							0	0
高鍋町							0	0
新富町							0	0
西米良村							0	0
木城町							0	0
川南町							0	0
都農町							0	0
門川町							0	0
諸塚村							0	0
椎葉村							0	0
美郷町							0	0
高千穂町							0	0
日之影町							0	0
五ヶ瀬町							0	0
計	1	126	0	0	0	0	1	126

4 平成 26 年 4 月 6 日の強風

- (1) 被害概況（市町村別・区分別内訳）
 - ア 被害概況
 - イ 施設物被害

(1)被害概況(市町村別・区分別内訳)

4.6強風

ア 被害概況

区分 市町村	施 設 物									
	公共 土木施設	農地及び 農業用施設	営農施設	林地及び 林業用施設	水産施設	教育施設	商工施設	通信施設	電力施設	鉄道施設
宮崎市			859							
都城市			0							
延岡市			0							
日南市			1,494							
小林市			0							
日向市			0							
串間市			0							
西都市			0							
えびの市			0							
三股町			0							
高原町			0							
国富町			0							
綾町			0							
高鍋町			0							
新富町			0							
西米良村			0							
木城町			0							
川南町			0							
都農町			0							
門川町			0							
諸塚村			0							
椎葉村			0							
美郷町			0							
高千穂町			0							
日之影町			0							
五ヶ瀬町			0							
(県内一円)										
合計	0	0	2,353	0	0	0	0	0	0	0

イ 施設物被害

営農施設

被害額(単位:千円)

市町村名	園芸用施設		畜舎		その他		合計	
	箇所	被害額	箇所	被害額	箇所	被害額	箇所	被害額
宮崎市	5	859					5	859
都城市							0	0
延岡市							0	0
日南市	3	1,494					3	1,494
小林市							0	0
日向市							0	0
串間市							0	0
西都市							0	0
えびの市							0	0
三股町							0	0
高原町							0	0
国富町							0	0
綾町							0	0
高鍋町							0	0
新富町							0	0
西米良村							0	0
木城町							0	0
川南町							0	0
都農町							0	0
門川町							0	0
諸塚村							0	0
椎葉村							0	0
美郷町							0	0
高千穂町							0	0
日之影町							0	0
五ヶ瀬町							0	0
計	8	2,353	0	0	0	0	8	2,353

5 平成 26 年 4 月 7 日から 8 日にかけての低温

- (1) 被害状況（市町村別・区分別内訳）
 - ア 被害概況
 - イ 生産物被害

(1)被害概況(市町村別・区分別内訳)

4.7～8低温

ア 被害概況

区分 市町村	施 設 物									
	公共 土木施設	農地及び 農業用施設	営農施設	林地及び 林業用施設	水産施設	教育施設	商工施設	通信施設	電力施設	鉄道施設
宮崎市										
都城市										
延岡市										
日南市										
小林市										
日向市										
串間市										
西都市										
えびの市										
三股町										
高原町										
国富町										
綾町										
高鍋町										
新富町										
西米良村										
木城町										
川南町										
都農町										
門川町										
諸塚村										
椎葉村										
美郷町										
高千穂町										
日之影町										
五ヶ瀬町										
(県内一円)										

合計	0	0	0	0	0	0	0	0	0	0
----	---	---	---	---	---	---	---	---	---	---

				生産物					合計
都市施設	衛生関係施設	その他の施設	小計	農産物・樹体	畜産物	水産物	林産物	小計	
			0	0				0	0
			0	0				0	0
			0	906				906	906
			0	0				0	0
			0	0				0	0
			0	0				0	0
			0	0				0	0
			0	0				0	0
			0	94				94	94
			0	0				0	0
			0	0				0	0
			0	0				0	0
			0	0				0	0
			0	0				0	0
			0	0				0	0
			0	0				0	0
			0	0				0	0
			0	0				0	0
			0	0				0	0
			0	0				0	0
			0	0				0	0
			0	0				0	0
			0	0				0	0
			0	0				0	0
			0	0				0	0
			0	0				0	0
			0	0				0	0
			0	360				360	360
			0	0				0	0
			0	252				252	252
			0	0				0	0
			0	0				0	0
			0	0				0	0
			0	0				0	0
			0	0				0	0
0	0	0	0	1,612	0	0	0	1,612	1,612

イ 生産物被害
農産物・樹体

区分 市町村名	水陸稲		穀類・いも・豆類		野菜		果樹		工芸作物	
	被害面積	被害額	被害面積	被害額	被害面積	被害額	被害面積	被害額	被害面積	被害額
宮崎市										
都城市										
延岡市									0.71	906
日南市										
小林市										
日向市										
串間市										
西都市										
えびの市					0.30	94				
三股町										
高原町										
国富町										
綾町										
高鍋町										
新富町										
西米良村										
木城町										
川南町										
都農町										
門川町										
諸塚村									2.00	360
椎葉村										
美郷町									2.00	252
高千穂町										
日之影町									1.10	0
五ヶ瀬町										
計	0	0	0	0	0.30	94	0	0	5.81	1,518

6 平成 26 年 6 月 3 日から 5 日にかけての梅雨前線による大雨

- (1) 気象状況
 - ア 気象概況・地上天気図
 - イ 降水量
 - ウ 降水量分布図

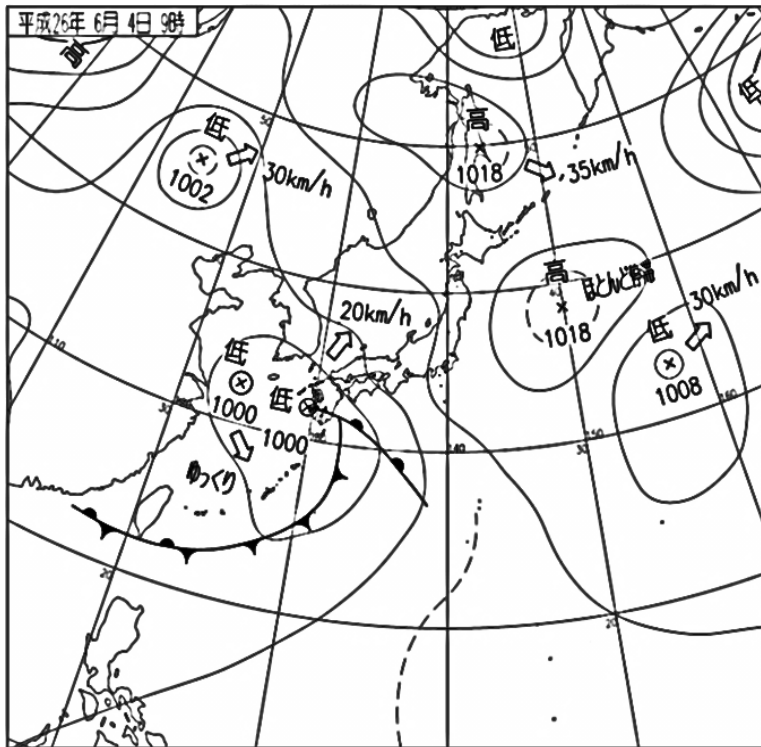
- (2) 被害概況（市町村別・区分別内訳）
 - ア 被害概況
 - イ 施設物被害
 - ウ 生産物被害

(1) 気象状況

ア. 気象概況（6月3日から5日にかけての梅雨前線による大雨）

九州南部付近にある低気圧からのびる梅雨前線の活動が活発となった。このため、宮崎県の北部を中心に大雨となり、4日の日降水量が古江で359.0mm、北方で303.0mm、都農で300.5mm、延岡で287.0mm、日向で284.5mmを観測し、6月としての日最大降水量の1位を更新した。また、加久藤では日最大1時間降水量が71.5mmの非常に激しい雨を観測し年間をととして1位を更新した。

(地上天気図)



平成26年6月4日09時

イ. 降水量

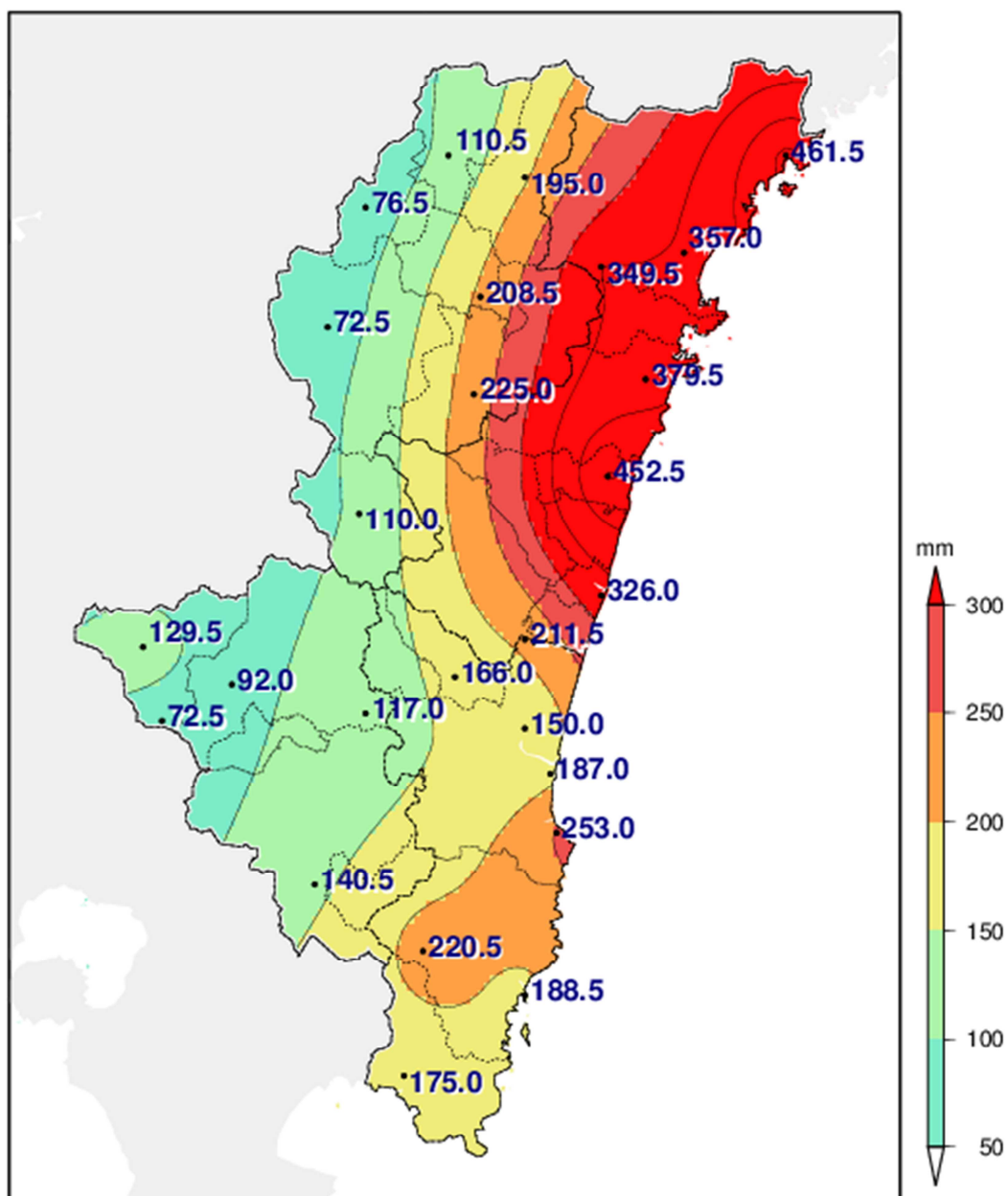
平成26年6月3日～5日

単位mm

観測所名	日降水量			合計	最大1時間降水量	
	3日	4日	5日		降水量	時 分
延岡	69.0	287.0	1.0	357.0	40.5	4日 09時 00分
都城	49.5	64.0	27.0	140.5	20.5	3日 23時 59分
宮崎	61.5	83.5	5.0	150.0	21.5	4日 01時 12分
油津	103.0	81.0	4.5	188.5	42.5	3日 23時 20分
高千穂	7.5	102.0	1.0	110.5	19.0	4日 04時 15分
古江	95.0	359.0	7.5	461.5	36.5	4日 15時 14分
鞍岡	7.0	69.0	0.5	76.5	13.0	4日 03時 41分
日之影	13.5	180.5	1.0	195.0	34.5	4日 07時 25分
諸塚	21.5	186.5	0.5	208.5	42.5	4日 06時 35分
北方	45.5	303.0	1.0	349.5	53.5	4日 07時 04分
椎葉	13.0	59.5	0.0	72.5	11.5	4日 02時 48分
日向	92.5	284.5	2.5	379.5	46.0	4日 01時 46分
神門	28.5	184.0	12.5	225.0	33.0	4日 09時 25分
西米良	23.0	86.0	1.0	110.0	14.0	4日 01時 49分
都農	128.5	300.5	23.5	452.5	56.5	4日 02時 33分
高鍋	97.0	213.0	16.0	326.0	49.5	4日 06時 30分
加久藤	26.5	99.5	3.5	129.5	71.5	4日 17時 10分
西都	82.5	120.5	8.5	211.5	30.5	4日 06時 07分
えびの	26.5	42.5	3.5	72.5	10.5	4日 03時 13分
小林	30.5	55.5	6.0	92.0	19.0	4日 17時 48分
野尻	54.0	62.0	1.0	117.0	19.5	4日 00時 49分
国富	67.5	94.0	4.5	166.0	25.5	4日 01時 46分
青島	124.5	116.5	12.0	253.0	39.5	4日 02時 14分
赤江	73.5	109.5	4.0	187.0	30.0	4日 00時 49分
深瀬	88.5	126.0	6.0	220.5	31.0	4日 00時 15分
串間	70.0	99.0	6.0	175.0	29.5	4日 20時 28分

ウ. 降水量分布図

平成26年6月3日～5日までの総降水量 (mm)



(2)被害概況(市町村別・区分別内訳)

6.3～5梅雨前線 大雨

ア 被害概況

区分 市町村	施 設 物									
	公共 土木施設	農地及び 農業用施設	営農施設	林地及び 林業用施設	水産施設	教育施設	商工施設	通信施設	電力施設	鉄道施設
宮崎市	1,500	2,922	0	0	0	0			141	
都城市	0	0	0	0	0	0			0	
延岡市	34,408	0	0	16,397	0	0			0	
日南市	5,546	1,668	0	0	0	0			0	
小林市	0	0	0	0	0	0			0	
日向市	136,846	7,596	0	52,770	0	0			26	
串間市	25,550	7,000	0	0	0	0			0	
西都市	2,079	678	0	0	0	0			0	
えびの市	0	0	0	0	0	0			0	
三股町	0	0	0	0	0	0			0	
高原町	0	0	0	0	0	0			0	
国富町	0	0	0	0	0	0			0	
綾町	0	0	0	0	0	0			0	
高鍋町	56,476	0	0	0	0	757			0	
新富町	0	0	0	0	0	0			0	
西米良村	21,111	0	0	0	0	0			0	
木城町	63,280	9,629	924	0	0	0			116	
川南町	641,050	40,556	17,175	31,414	0	0			0	
都農町	9,927	0	0	0	0	0			0	
門川町	79,573	0	0	0	500	0			0	
諸塚村	0	6,619	0	5,248	0	0			0	
椎葉村	0	0	0	0	0	0			0	
美郷町	216,747	15,575	0	13,802	0	0			0	
高千穂町	0	0	0	0	0	0			0	
日之影町	0	13,558	513	812	0	0			0	
五ヶ瀬町	0	0	0	37,342	0	0			0	
(県内一円)								688		912

合計	1,294,093	105,801	18,612	157,785	500	757	0	688	283	912
----	-----------	---------	--------	---------	-----	-----	---	-----	-----	-----

※注)市町村ごとに区分不可能なものについては「(県内一円)」で計上した。

6.3～5梅雨前線 大雨

				生産物					合計
都市施設	衛生関係施設	その他の施設	小計	農産物・樹体	畜産物	水産物	林産物	小計	
			4,563	0	0			0	4,563
			0	0	0			0	0
			50,805	0	0	14,334		14,334	65,139
			7,214	0	0			0	7,214
			0	0	0			0	0
			197,238	0	0			0	197,238
			32,550	0	0			0	32,550
			2,757	0	0			0	2,757
			0	0	0			0	0
			0	0	0			0	0
			0	0	0			0	0
			0	0	0			0	0
			0	0	0			0	0
			57,233	0	0			0	57,233
			0	35	0			35	35
			21,111	0	0			0	21,111
			73,949	3,312	0			3,312	77,261
			730,195	16,259	0			16,259	746,454
			9,927	2,384	0			2,384	12,311
			80,073	525	0			525	80,598
			11,867	0	0			0	11,867
			0	0	0			0	0
			246,124	0	804			804	246,928
			0	0	0			0	0
			14,883	451	0			451	15,334
			37,342	0	0			0	37,342
			1,600					0	1,600
0	0	0	1,579,431	22,966	804	14,334	0	38,104	1,617,535

イ 施設物被害
 公共土木施設

被害区分	県工事分																小計	
	河川		海岸		砂防		地すべり		急傾斜		道路		橋梁		港湾			
市町村名	箇所	被害額	箇所	被害額	箇所	被害額	箇所	被害額	箇所	被害額	箇所	被害額	箇所	被害額	箇所	被害額	箇所	被害額
宮崎市																	0	0
都城市																	0	0
延岡市	1	5,770									1	7,380					2	13,150
日南市											1	5,546					1	5,546
小林市																	0	0
日向市	14	101,402									1	4,611					15	106,013
串間市											1	25,550					1	25,550
西都市																	0	0
えびの市																	0	0
三股町																	0	0
高原町																	0	0
国富町																	0	0
綾町																	0	0
高鍋町											1	11,260					1	11,260
新富町																	0	0
西米良村																	0	0
木城町	8	45,709															8	45,709
川南町	31	547,260			1	8,684					1	2,425					33	558,369
都農町	1	3,977															1	3,977
門川町	3	67,049															3	67,049
諸塚村																	0	0
椎葉村																	0	0
美郷町																	0	0
高千穂町																	0	0
日之影町																	0	0
五ヶ瀬町																	0	0
計	58	771,167	0	0	1	8,684			0	0	6	56,772			0	0	65	836,623

6.3～5梅雨前線 大雨

被害額(単位:千円)

市町村工事分																合 計			
河 川		海 岸		砂 防		地すべり		急傾斜		道 路		橋 梁		港 湾		小 計		箇所	被害額
箇所	被害額	箇所	被害額	箇所	被害額	箇所	被害額	箇所	被害額	箇所	被害額	箇所	被害額	箇所	被害額	箇所	被害額		
										1	1,500					1	1,500	1	1,500
																0	0	0	0
3	8,131									4	13,127					7	21,258	9	34,408
																0	0	1	5,546
																0	0	0	0
5	19,768									5	11,065					10	30,833	25	136,846
																0	0	1	25,550
										1	2,079					1	2,079	1	2,079
																0	0	0	0
																0	0	0	0
																0	0	0	0
																0	0	0	0
1	3,736									7	41,480					8	45,216	9	56,476
																0	0	0	0
										1	21,111					1	21,111	1	21,111
1	3,953									4	13,618					5	17,571	13	63,280
3	12,425									23	70,256					26	82,681	59	641,050
										3	5,950					3	5,950	4	9,927
1	3,870									1	8,654					2	12,524	5	79,573
																0	0	0	0
																0	0	0	0
3	7,863									5	208,884					8	216,747	8	216,747
																0	0	0	0
																0	0	0	0
																0	0	0	0
17	59,746	0	0	0	0			0	0	55	397,724	0	0	0	0	72	457,470	137	1,294,093

農地及び農業用施設

区分 市町村名	農地						農業用施設					
	田		畑		小計		ため池		頭首工		水路	
	箇所	被害額	箇所	被害額	箇所	被害額	箇所	被害額	箇所	被害額	箇所	被害額
宮崎市	2	973			2	973					1	1,949
都城市					0	0						
延岡市					0	0						
日南市			1	1,668	1	1,668						
小林市					0	0						
日向市	2	1,377	2	2,060	4	3,437					2	2,452
串間市	1	1,418			1	1,418					2	2,751
西都市	1	678			1	678						
えびの市					0	0						
三股町					0	0						
高原町					0	0						
国富町					0	0						
綾町					0	0						
高鍋町					0	0						
新富町					0	0						
西米良村					0	0						
木城町	3	3,573			3	3,573					3	6,056
川南町	10	19,383	3	3,793	13	23,176					4	17,380
都農町					0	0						
門川町					0	0						
諸塚村	5	6,619			5	6,619						
椎葉村					0	0						
美郷町	13	12,077			13	12,077					2	708
高千穂町					0	0						
日之影町	13	12,419	1	629	14	13,048					1	510
五ヶ瀬町					0	0						
計	50	58,517	7	8,150	57	66,667	0	0	0	0	15	31,806

6.3～5梅雨前線 大雨

被害額(単位:千円)

農 業 用 施 設										その他		合計	
道 路		橋 梁		農地保全		揚水機		小 計		箇所	被害額	箇所	被害額
箇所	被害額	箇所	被害額	箇所	被害額	箇所	被害額	箇所	被害額				
								1	1,949			3	2,922
								0	0			0	0
								0	0			0	0
								0	0			1	1,668
								0	0			0	0
1	1,707							3	4,159			7	7,596
2	2,831							4	5,582			5	7,000
								0	0			1	678
								0	0			0	0
								0	0			0	0
								0	0			0	0
								0	0			0	0
								0	0			0	0
								0	0			0	0
								0	0			0	0
								0	0			0	0
								0	0			0	0
								0	0			0	0
								0	0			0	0
								3	6,056			6	9,629
								4	17,380			17	40,556
								0	0			0	0
								0	0			0	0
								0	0			5	6,619
								0	0			0	0
2	2,790							4	3,498			17	15,575
								0	0			0	0
								1	510			15	13,558
								0	0			0	0
5	7,328	0	0	0	0	0	0	20	39,134			77	105,801

営農施設

被害額(単位:千円)

市町村名	園芸用施設		畜舎		その他(機械を含む)		合計	
	箇所	被害額	箇所	被害額	箇所	被害額	箇所	被害額
宮崎市							0	0
都城市							0	0
延岡市							0	0
日南市							0	0
小林市							0	0
日向市							0	0
串間市							0	0
西都市							0	0
えびの市							0	0
三股町							0	0
高原町							0	0
国富町							0	0
綾町							0	0
高鍋町							0	0
新富町							0	0
西米良村							0	0
木城町					1	924	1	924
川南町	4	4,694	1	9,741		2,740	5	17,175
都農町							0	0
門川町							0	0
諸塚村							0	0
椎葉村							0	0
美郷町							0	0
高千穂町							0	0
日之影町	1	513					1	513
五ヶ瀬町							0	0
計	5	5,207	1	9,741	1	3,664	7	18,612

林地及び林業用施設

被害額(単位:千円)

市町村名	林道		治山				林産施設		特用林産施設						合計		
	路面		林地		施設		製材工場		ビニルハウス		人工ほだ場		その他		合計		
	箇所	被害額	箇所	被害額	箇所	被害額	箇所	被害額	箇所	被害額	箇所	被害額	箇所	被害額	箇所	被害額	
宮崎市																0	0
都城市																0	0
延岡市	4	16,397														4	16,397
日南市																0	0
小林市																0	0
日向市	7	52,770														7	52,770
串間市																0	0
西都市																0	0
えびの市																0	0
三股町																0	0
高原町																0	0
国富町																0	0
綾町																0	0
高鍋町																0	0
新富町																0	0
西米良村																0	0
木城町																0	0
川南町					1	1,000	1	30,414								2	31,414
都農町																0	0
門川町																0	0
諸塚村	2	5,248														2	5,248
椎葉村																0	0
美郷町	4	13,802														4	13,802
高千穂町																0	0
日之影町	1	812														1	812
五ヶ瀬町	1	37,342														1	37,342
計	19	126,371	0	0	1	1,000	1	30,414	0	0	0	0	0	0	0	21	157,785

水産施設

市町村名	漁船		漁具		漁港		海岸		消破堤・浮消波	
	動力船		小型定置網等							
	箇所	被害額	箇所	被害額	箇所	被害額	箇所	被害額	箇所	被害額
宮崎市										
都城市										
延岡市										
日南市										
小林市										
日向市										
串間市										
西都市										
えびの市										
三股町										
高原町										
国富町										
綾町										
高鍋町										
新富町										
西米良村										
木城町										
川南町										
都農町										
門川町			1	500						
諸塚村										
椎葉村										
美郷町										
高千穂町										
日之影町										
五ヶ瀬町										
計	0	0	1	500	0	0	0	0	0	0

教育施設(公立)

市町村名	区分		公立学校										合計	
			小学校		中学校		高等学校		特殊学校		その他			
	箇所	被害額	箇所	被害額	箇所	被害額	箇所	被害額	箇所	被害額	箇所	被害額	箇所	被害額
宮崎市												0	0	
都城市												0	0	
延岡市												0	0	
日南市												0	0	
小林市												0	0	
日向市												0	0	
串間市												0	0	
西都市												0	0	
えびの市												0	0	
三股町												0	0	
高原町												0	0	
国富町												0	0	
綾町												0	0	
高鍋町					1	757						1	757	
新富町												0	0	
西米良村												0	0	
木城町												0	0	
川南町												0	0	
都農町												0	0	
門川町												0	0	
諸塚村												0	0	
椎葉村												0	0	
美郷町												0	0	
高千穂町												0	0	
日之影町												0	0	
五ヶ瀬町												0	0	
計	0	0	0	0	1	757	0	0	0	0	0	1	757	

通信施設

区分 事業所名	電話部門						合計 被害額 (千円)
	電柱 (本)	SD ワイヤー (m)	市内 ケーブル (m)	引込線 (件)	屋内線 (件)	電話機 端末機器 (個)	
宮崎				2	1	2	26
都城						6	13
延岡	1			1	1	4	74
日南				4			34
小林	1			1			272
日向				8		1	71
高鍋	2			8	1	16	198
計	4	0	0	24	3	29	688

電力施設

被害額(単位:千円)

区分 市町村名	一般電気												合計	
	電柱		配電設備		発電設備		送電設備		充電設備		その他		箇所	被害額
	箇所	被害額	箇所	被害額	箇所	被害額	箇所	被害額	箇所	被害額	箇所	被害額		
宮崎市			1	141									1	141
都城市													0	0
延岡市													0	0
日南市													0	0
小林市													0	0
日向市			1	26									1	26
串間市													0	0
西都市													0	0
えびの市													0	0
三股町													0	0
高原町													0	0
国富町													0	0
綾町													0	0
高鍋町													0	0
新富町													0	0
西米良村													0	0
木城町			1	116									1	116
川南町													0	0
都農町													0	0
門川町													0	0
諸塚村													0	0
椎葉村													0	0
美郷町													0	0
高千穂町													0	0
日之影町													0	0
五ヶ瀬町													0	0
計	0	0	3	283	0	0	0	0	0	0	0	0	3	283

ウ 生産物被害
農産物・樹体

区分 市町村名	水陸稲		穀類・いも・豆類		野菜		果樹		工芸作物	
	被害面積	被害額	被害面積	被害額	被害面積	被害額	被害面積	被害額	被害面積	被害額
宮崎市										
都城市										
延岡市										
日南市										
小林市										
日向市										
串間市										
西都市										
えびの市										
三股町										
高原町										
国富町										
綾町										
高鍋町	2.00	0								
新富町					0.04	35				
西米良村										
木城町	0.51	459	0.01	16	1.58	2,742				
川南町	0.58	646			10.13	13,002				
都農町					2.42	2,274	0.10	54		
門川町	1.80	209			0.05	316				
諸塚村										
椎葉村										
美郷町										
高千穂町										
日之影町										
五ヶ瀬町										
計	4.89	1,314	0.01	16	14.22	18,369	0.10	54	0	0

6.3～5梅雨前線 大雨

(単位:ha、千円)

飼料用作物		花き		その他		樹体		合 計	
被害面積	被害額	被害面積	被害額	被害面積	被害額	被害面積	被害額	被害面積	被害額
								0.00	0
								0.00	0
								0.00	0
								0.00	0
								0.00	0
								0.00	0
								0.00	0
								0.00	0
								0.00	0
								0.00	0
								0.00	0
								0.00	0
								0.00	0
								0.00	0
								0.00	0
								0.00	0
								2.00	0
								0.04	35
								0.00	0
0.26	95							2.36	3,312
6.51	1,570	0.20	1,041					17.42	16,259
0.35	56							2.87	2,384
								1.85	525
								0.00	0
								0.00	0
								0.00	0
								0.00	0
		0.03	451					0.03	451
								0.00	0
7.12	1,721	0.23	1,492	0	0	0	0	26.57	22,966

畜産物

区分 市町村名	肉用牛		ブロイラー		その他			合計	
	被害量(頭)	被害額(千円)	被害量(羽)	被害額(千円)	種類	被害量(頭)	被害額(千円)	被害量(頭・羽)	被害額(千円)
宮崎市								0	0
都城市								0	0
延岡市								0	0
日南市								0	0
小林市								0	0
日向市								0	0
串間市								0	0
西都市								0	0
えびの市								0	0
三股町								0	0
高原町								0	0
国富町								0	0
綾町								0	0
高鍋町								0	0
新富町								0	0
西米良村								0	0
木城町								0	0
川南町								0	0
都農町								0	0
門川町								0	0
諸塚村								0	0
椎葉村								0	0
美郷町					地鶏	1,457	804	1,457	804
高千穂町								0	0
日之影町								0	0
五ヶ瀬町								0	0
計	0	0	0	0		1,457	804	1,457	804

水産物

区分 市町村名	種別	被害量(尾)	被害額(千円)
宮崎市			
都城市			
延岡市	カサゴ、シマアジ、マダイ	318,000	14,334
日南市			
小林市			
日向市			
串間市			
西都市			
えびの市			
三股町			
高原町			
国富町			
綾町			
高鍋町			
新富町			
西米良村			
木城町			
川南町			
都農町			
門川町			
諸塚村			
椎葉村			
美郷町			
高千穂町			
日之影町			
五ヶ瀬町			
計		318,000	14,334

7 平成 26 年 6 月 20 日から 23 日にかけての梅雨前線による大雨

- (1) 気象状況
 - ア 気象概況・地上天気図
 - イ 降水量
 - ウ 降水量分布図

- (2) 被害概況（市町村別・区分別内訳）
 - ア 被害概況
 - イ 施設物被害

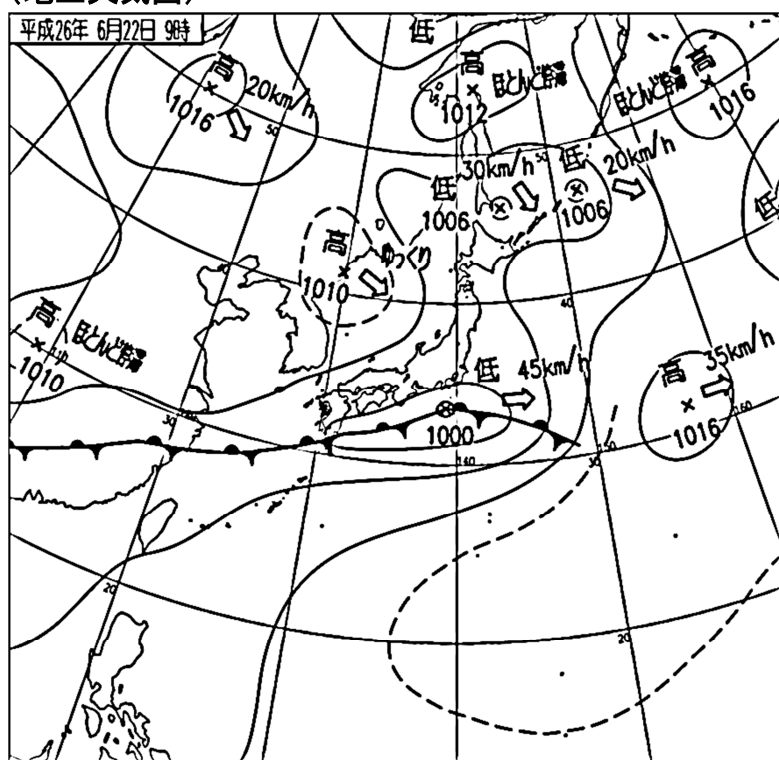
(1) 気象状況

ア. 気象概況（6月20日から23日にかけての梅雨前線による大雨）

九州南部付近に停滞した梅雨前線の活動が活発となった。

このため、総降水量は宮崎県の南部で200mmを超える大雨となり、油津で247.0mmに達し、21日の日降水量が串間で160.5mm、油津で155.0mmを観測した。

(地上天気図)



平成26年6月22日09時

イ. 降水量

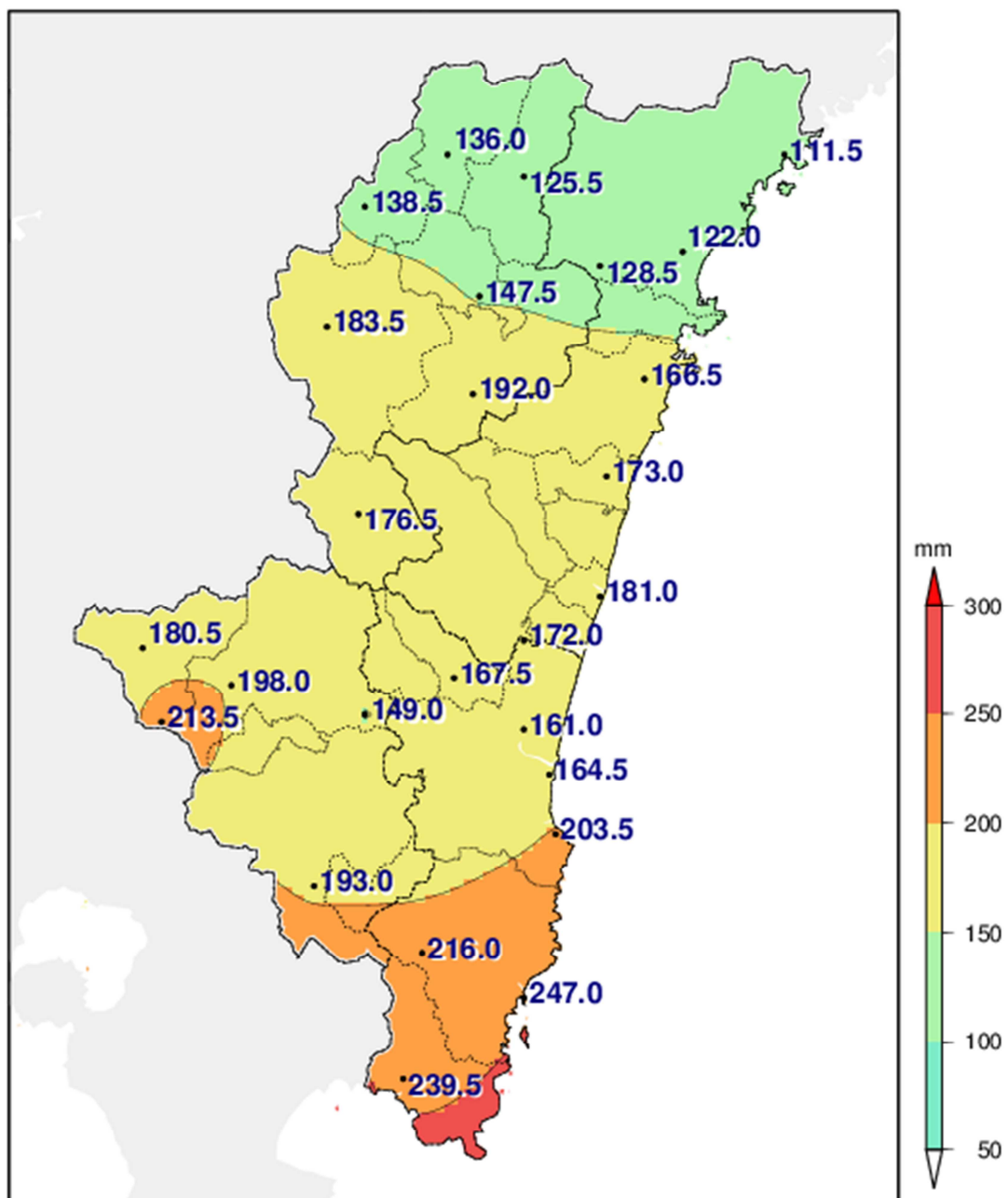
平成26年6月20日～23日

単位mm

観測所名	日降水量				合計	最大1時間降水量	
	20日	21日	22日	23日		降水量	時 分
延岡	0.0	74.5	47.5	0.0	122.0	15.5	22日 04時 26分
都城	21.0	128.5	43.0	0.5	193.0	16.5	21日 03時 53分
宮崎	7.5	103.0	50.5	0.0	161.0	15.0	22日 06時 10分
油津	12.0	155.0	77.5	2.5	247.0	34.0	21日 04時 06分
高千穂	1.0	72.0	60.5	2.5	136.0	27.5	22日 03時 48分
古江	0.0	65.5	46.0	0.0	111.5	14.5	22日 03時 55分
鞍岡	1.5	70.5	66.5	0.0	138.5	26.5	22日 03時 45分
日之影	0.5	67.5	51.5	6.0	125.5	20.5	22日 03時 57分
諸塚	0.5	83.5	63.5	0.0	147.5	18.0	22日 04時 14分
北方	0.0	77.0	51.5	0.0	128.5	17.5	22日 04時 12分
椎葉	1.0	95.5	87.0	0.0	183.5	22.0	22日 04時 12分
日向	1.0	92.0	73.5	0.0	166.5	24.0	22日 04時 40分
神門	2.0	96.0	94.0	0.0	192.0	24.5	22日 04時 28分
西米良	4.0	86.5	85.0	1.0	176.5	25.0	22日 05時 59分
都農	1.5	102.5	69.0	0.0	173.0	18.5	22日 06時 17分
高鍋	3.0	100.5	77.5	0.0	181.0	29.0	22日 07時 17分
加久藤	6.0	124.5	50.0	0.0	180.5	25.5	21日 15時 12分
西都	4.5	107.5	60.0	0.0	172.0	24.0	22日 06時 50分
えびの	6.5	149.5	57.0	0.5	213.5	33.0	21日 15時 48分
小林	8.0	144.0	45.5	0.5	198.0	26.5	21日 16時 00分
野尻	8.0	97.0	43.5	0.5	149.0	18.5	22日 05時 47分
国富	7.0	100.0	59.5	1.0	167.5	23.5	22日 06時 31分
青島	10.0	140.5	52.5	0.5	203.5	16.5	22日 08時 29分
赤江	6.5	111.0	47.0	0.0	164.5	14.0	21日 05時 41分
深瀬	18.0	132.5	63.5	2.0	216.0	20.5	22日 07時 31分
串間	10.0	160.5	65.5	3.5	239.5	32.5	21日 04時 27分

ウ. 降水量分布図

平成26年6月20日～23日までの総降水量 (mm)



(2)被害概況(市町村別・区分別内訳)

6.20~23梅雨前線 大雨

ア 被害概況

区分 市町村	施 設 物									
	公共 土木施設	農地及び 農業用施設	営農施設	林地及び 林業用施設	水産施設	教育施設	商工施設	通信施設	電力施設	鉄道施設
宮崎市	0		0	0					0	
都城市	0		0	0					0	
延岡市	0		0	0					0	
日南市	0		522	0					0	
小林市	0		0	0					289	
日向市	0		0	7,357					0	
串間市	0		0	0					558	
西都市	0		0	0					0	
えびの市	0		0	0					0	
三股町	0		0	0					0	
高原町	0		0	0					0	
国富町	0		0	0					0	
綾町	0		0	0					0	
高鍋町	0		0	0					0	
新富町	0		0	0					0	
西米良村	3,692		0	0					0	
木城町	0		0	0					0	
川南町	0		0	0					0	
都農町	0		0	0					0	
門川町	0		0	1,994					0	
諸塚村	0		0	2,506					0	
椎葉村	31,494		0	0					164	
美郷町	0		0	0					0	
高千穂町	0		0	0					0	
日之影町	0		0	0					0	
五ヶ瀬町	0		0	0					0	
(県内一円)								381		384

合計	35,186	0	522	11,857	0	0	0	381	1,011	384
----	--------	---	-----	--------	---	---	---	-----	-------	-----

※注)市町村ごとで区分不可能なものについては「(県内一円)」で計上した。

6.20～23梅雨前線 大雨

				生産物					合計
都市施設	衛生関係施設	その他の施設	小計	農産物・樹体	畜産物	水産物	林産物	小計	
			0					0	0
			0					0	0
			0					0	0
			522					0	522
			289					0	289
			7,357					0	7,357
			558					0	558
			0					0	0
			0					0	0
			0					0	0
			0					0	0
			0					0	0
			0					0	0
			0					0	0
			0					0	0
			3,692					0	3,692
			0					0	0
			0					0	0
			0					0	0
			1,994					0	1,994
			2,506					0	2,506
			31,658					0	31,658
			0					0	0
			0					0	0
			0					0	0
			0					0	0
			765					0	765
0	0	0	49,341	0	0	0	0	0	49,341

イ 施設物被害
公共土木施設

被害区分	県工事分																小計	
	河川		海岸		砂防		地すべり		急傾斜		道路		橋梁		港湾		箇所	被害額
市町村名	箇所	被害額	箇所	被害額	箇所	被害額	箇所	被害額	箇所	被害額	箇所	被害額	箇所	被害額	箇所	被害額	箇所	被害額
宮崎市																	0	0
都城市																	0	0
延岡市																	0	0
日南市																	0	0
小林市																	0	0
日向市																	0	0
串間市																	0	0
西都市																	0	0
えびの市																	0	0
三股町																	0	0
高原町																	0	0
国富町																	0	0
綾町																	0	0
高鍋町																	0	0
新富町																	0	0
西米良村																	0	0
木城町																	0	0
川南町																	0	0
都農町																	0	0
門川町																	0	0
諸塚村																	0	0
椎葉村																	0	0
美郷町																	0	0
高千穂町																	0	0
日之影町																	0	0
五ヶ瀬町																	0	0
計	0	0	0	0	0	0	0	0	0	0	0	0	0	0	0	0	0	0

営農施設

被害額(単位:千円)

市町村名	園芸用施設		畜舎		その他		合計	
	箇所	被害額	箇所	被害額	箇所	被害額	箇所	被害額
宮崎市							0	0
都城市							0	0
延岡市							0	0
日南市	1	522					1	522
小林市							0	0
日向市							0	0
串間市							0	0
西都市							0	0
えびの市							0	0
三股町							0	0
高原町							0	0
国富町							0	0
綾町							0	0
高鍋町							0	0
新富町							0	0
西米良村							0	0
木城町							0	0
川南町							0	0
都農町							0	0
門川町							0	0
諸塚村							0	0
椎葉村							0	0
美郷町							0	0
高千穂町							0	0
日之影町							0	0
五ヶ瀬町							0	0
計	1	522	0	0	0	0	1	522

林地及び林業用施設

被害額(単位:千円)

市町村名	林道		治山				林産施設		特用林産施設						合計	
	路面		林地		施設		製材工場		ビニルハウス		人工ほだ場		その他		合計	
	箇所	被害額	箇所	被害額	箇所	被害額	箇所	被害額	箇所	被害額	箇所	被害額	箇所	被害額	箇所	被害額
宮崎市															0	0
都城市															0	0
延岡市															0	0
日南市															0	0
小林市															0	0
日向市	2	7,357													2	7,357
串間市															0	0
西都市															0	0
えびの市															0	0
三股町															0	0
高原町															0	0
国富町															0	0
綾町															0	0
高鍋町															0	0
新富町															0	0
西米良村															0	0
木城町															0	0
川南町															0	0
都農町															0	0
門川町	1	1,994													1	1,994
諸塚村	1	2,506													1	2,506
椎葉村															0	0
美郷町															0	0
高千穂町															0	0
日之影町															0	0
五ヶ瀬町															0	0
計	4	11,857	0	0	0	0	0	0	0	0	0	0	0	0	4	11,857

通信施設

区分 事業所名	電話部門						合計 被害額 (千円)
	電柱 (本)	SD ワイヤー (m)	市内 ケーブル (m)	引込線 (件)	屋内線 (件)	電話機 端末機器 (個)	
宮崎				1			9
都城				5			43
延岡							0
日南				2			17
小林				1			9
日向	1						295
高鍋				1			9
計	1	0	0	10	0	0	381

電力施設

被害額(単位:千円)

区分 市町村名	一般電気												合計	
	電柱		配電設備		発電設備		送電設備		充電設備		その他		箇所	被害額
	箇所	被害額	箇所	被害額	箇所	被害額	箇所	被害額	箇所	被害額	箇所	被害額		
宮崎市													0	0
都城市													0	0
延岡市													0	0
日南市													0	0
小林市			1	289									1	289
日向市													0	0
串間市											1	558	1	558
西都市													0	0
えびの市													0	0
三股町													0	0
高原町													0	0
国富町													0	0
綾町													0	0
高鍋町													0	0
新富町													0	0
西米良村													0	0
木城町													0	0
川南町													0	0
都農町													0	0
門川町													0	0
諸塚村													0	0
椎葉村			1	164									1	164
美郷町													0	0
高千穂町													0	0
日之影町													0	0
五ヶ瀬町													0	0
計	0	0	2	453	0	0	0	0	0	0	1	558	3	1,011

鉄道施設

(工務・電気設備)

市町村名 (路線名)	被害の要因	被害箇所・被害量	被害額(千円)
日南線	土砂流入	1	384
合 計		1	384

8 平成 26 年 6 月 26 日から 28 日にかけての梅雨前線による大雨

- (1) 気象状況
 - ア 気象概況・地上天気図
 - イ 降水量
 - ウ 降水量分布図

- (2) 被害概況（市町村別・区分別内訳）
 - ア 被害概況
 - イ 施設物被害

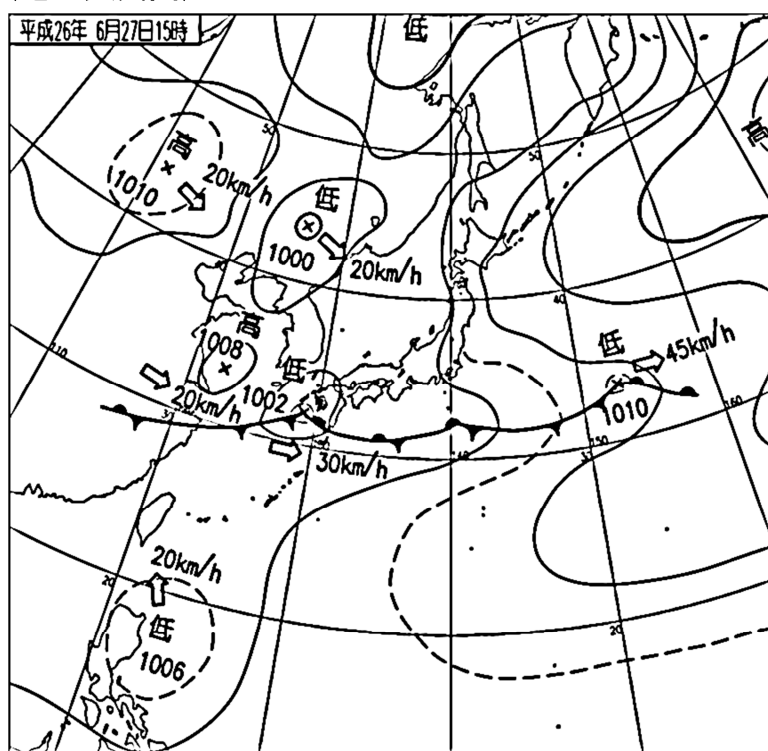
(1) 気象状況

ア. 気象概況（6月26日から28日にかけての低気圧と梅雨前線による大雨）

梅雨前線上に低気圧が発生し、前線の活動が活発となった。

このため、総降水量は宮崎県の南部で200mmを超える大雨となった所があり都城で214.0mmに達し、27日の日降水量が都城で174.0mm、えびので156.0mm、深瀬で150.0mmを観測した。

(地上天気図)



平成26年6月27日15時

イ. 降水量

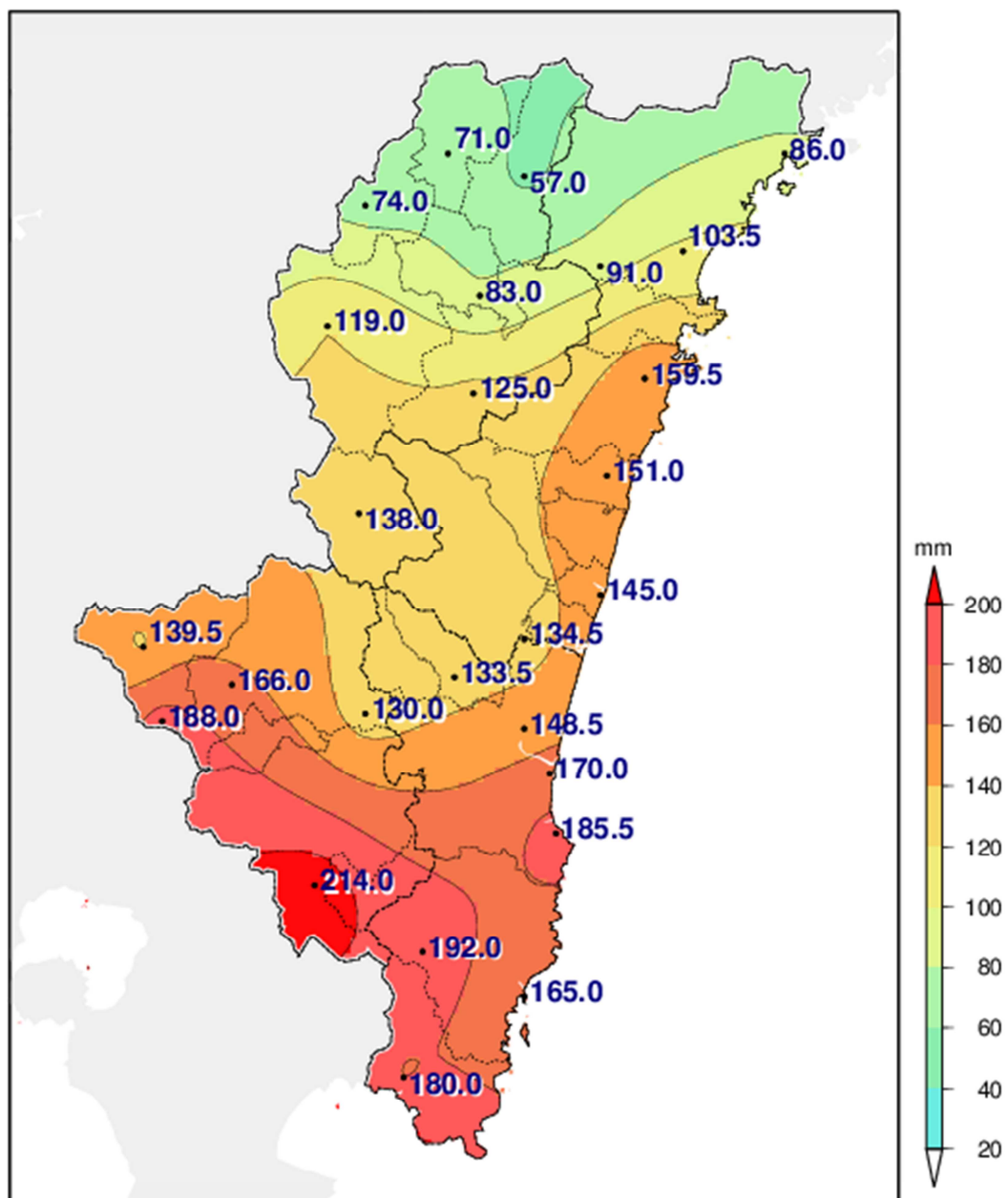
平成26年6月26日～28日

単位mm

観測所名	日降水量			合計	最大1時間降水量	
	26日	27日	28日		降水量	時 分
延岡	15.0	87.5	1.0	103.5	14.0	27日 08時 52分
都城	39.0	174.0	1.0	214.0	34.0	27日 20時 01分
宮崎	46.5	99.0	3.0	148.5	14.0	27日 09時 26分
油津	37.0	127.0	1.0	165.0	23.5	27日 08時 14分
高千穂	13.5	55.5	2.0	71.0	18.0	27日 09時 42分
古江	17.0	69.0	0.0	86.0	11.5	27日 10時 07分
鞍岡	9.5	61.5	3.0	74.0	19.5	27日 09時 06分
日之影	17.5	38.5	1.0	57.0	9.0	27日 09時 45分
諸塚	19.5	63.5	0.0	83.0	11.0	27日 08時 58分
北方	24.0	66.5	0.5	91.0	14.0	27日 08時 39分
椎葉	21.5	97.5	0.0	119.0	17.5	27日 07時 04分
日向	39.0	118.0	2.5	159.5	14.5	27日 11時 11分
神門	33.0	91.5	0.5	125.0	15.5	27日 08時 40分
西米良	41.0	95.5	1.5	138.0	15.5	27日 10時 06分
都農	46.0	103.5	1.5	151.0	13.5	27日 10時 15分
高鍋	51.0	91.0	3.0	145.0	14.0	27日 09時 56分
加久藤	43.0	96.0	0.5	139.5	17.0	27日 08時 43分
西都	49.0	84.0	1.5	134.5	11.5	27日 09時 25分
えびの	28.5	156.0	3.5	188.0	22.0	27日 06時 50分
小林	46.0	119.0	1.0	166.0	19.0	27日 08時 51分
野尻	43.0	85.5	1.5	130.0	13.5	27日 11時 09分
国富	45.0	87.5	1.0	133.5	16.5	27日 07時 29分
青島	51.5	132.5	1.5	185.5	30.0	27日 20時 08分
赤江	55.5	113.0	1.5	170.0	16.5	27日 12時 20分
深瀬	41.0	150.0	1.0	192.0	26.0	27日 20時 18分
串間	33.5	146.0	0.5	180.0	28.5	27日 11時 47分

ウ. 降水量分布図

平成26年6月26日～28日までの総降水量 (mm)



(2)被害概況(市町村別・区分別内訳)

6.26～6.28梅雨前線 大雨

ア 被害概況

区分 市町村	施 設 物									
	公共 土木施設	農地及び 農業用施設	営農施設	林地及び 林業用施設	水産施設	教育施設	商工施設	通信施設	電力施設	鉄道施設
宮崎市	0		445						0	
都城市	26,252		0						0	
延岡市	0		0						0	
日南市	0		0						1	
小林市	15,377		0						0	
日向市	0		0						0	
串間市	6,105		0						0	
西都市	0		0						0	
えびの市	0		0						0	
三股町	0		0						0	
高原町	0		0						0	
国富町	0		0						0	
綾町	0		0						0	
高鍋町	3,508		0						0	
新富町	0		0						0	
西米良村	0		0						212	
木城町	0		0						0	
川南町	0		0						0	
都農町	0		0						0	
門川町	0		0						0	
諸塚村	0		0						0	
椎葉村	0		0						0	
美郷町	0		0						0	
高千穂町	0		0						0	
日之影町	0		0						0	
五ヶ瀬町	0		0						0	
(県内一円)								296		954

合計	51,242	0	445	0	0	0	0	296	213	954
----	--------	---	-----	---	---	---	---	-----	-----	-----

※注)市町村ごとに区分不可能なものについては「(県内一円)」で計上した。

6.26～6.28梅雨前線 大雨

				生産物					合計
都市施設	衛生関係施設	その他の施設	小計	農産物・樹体	畜産物	水産物	林産物	小計	
			445					0	445
			26,252					0	26,252
			0					0	0
			1					0	1
			15,377					0	15,377
			0					0	0
			6,105					0	6,105
			0					0	0
			0					0	0
			0					0	0
			0					0	0
			0					0	0
			0					0	0
			3,508					0	3,508
			0					0	0
			212					0	212
			0					0	0
			0					0	0
			0					0	0
			0					0	0
			0					0	0
			0					0	0
			0					0	0
			0					0	0
			0					0	0
			0					0	0
			0					0	0
			1,250					0	1,250
0	0	0	53,150	0	0	0	0	0	53,150

イ 施設物被害
公共土木施設

被害区分	県工事分																小計	
	河川		海岸		砂防		地すべり		急傾斜		道路		橋梁		港湾		箇所	被害額
市町村名	箇所	被害額	箇所	被害額	箇所	被害額	箇所	被害額	箇所	被害額	箇所	被害額	箇所	被害額	箇所	被害額	箇所	被害額
宮崎市																	0	0
都城市	1	23,738															1	23,738
延岡市																	0	0
日南市																	0	0
小林市											2	15,377					2	15,377
日向市																	0	0
串間市					1	6,105											1	6,105
西都市																	0	0
えびの市																	0	0
三股町																	0	0
高原町																	0	0
国富町																	0	0
綾町																	0	0
高鍋町																	0	0
新富町																	0	0
西米良村																	0	0
木城町																	0	0
川南町																	0	0
都農町																	0	0
門川町																	0	0
諸塚村																	0	0
椎葉村																	0	0
美郷町																	0	0
高千穂町																	0	0
日之影町																	0	0
五ヶ瀬町																	0	0
計	1	23,738	0	0	1	6,105			0	0	2	15,377			0	0	4	45,220

6.26～6.28梅雨前線 大雨

被害額(単位:千円)

市町村工事分																合 計			
河 川		海 岸		砂 防		地すべり		急傾斜		道 路		橋 梁		港 湾		小 計		箇所	被害額
箇所	被害額	箇所	被害額	箇所	被害額	箇所	被害額	箇所	被害額	箇所	被害額	箇所	被害額	箇所	被害額	箇所	被害額		
																0	0	0	0
										1	2,514					1	2,514	2	26,252
																0	0	0	0
																0	0	0	0
																0	0	2	15,377
																0	0	0	0
																0	0	1	6,105
																0	0	0	0
																0	0	0	0
																0	0	0	0
																0	0	0	0
																0	0	0	0
										1	3,508					1	3,508	1	3,508
																0	0	0	0
																0	0	0	0
																0	0	0	0
																0	0	0	0
																0	0	0	0
																0	0	0	0
																0	0	0	0
																0	0	0	0
																0	0	0	0
																0	0	0	0
																0	0	0	0
																0	0	0	0
																0	0	0	0
																0	0	0	0
																0	0	0	0
0	0	0	0	0	0			0	0	2	6,022	0	0	0	0	2	6,022	6	51,242

営農施設

被害額(単位:千円)

市町村名	園芸用施設		畜舎		その他		合計	
	箇所	被害額	箇所	被害額	箇所	被害額	箇所	被害額
宮崎市	1	445					1	445
都城市							0	0
延岡市							0	0
日南市							0	0
小林市							0	0
日向市							0	0
串間市							0	0
西都市							0	0
えびの市							0	0
三股町							0	0
高原町							0	0
国富町							0	0
綾町							0	0
高鍋町							0	0
新富町							0	0
西米良村							0	0
木城町							0	0
川南町							0	0
都農町							0	0
門川町							0	0
諸塚村							0	0
椎葉村							0	0
美郷町							0	0
高千穂町							0	0
日之影町							0	0
五ヶ瀬町							0	0
計	1	445	0	0	0	0	1	445

通信施設

区分 事業所名	電話部門						合計 被害額 (千円)
	電柱 (本)	SD ワイヤー (m)	市内 ケーブル (m)	引込線 (件)	屋内線 (件)	電話機 端末機器 (個)	
宮崎							0
都城				3			26
延岡	1						84
日南	1			1			165
小林				1			9
日向							0
高鍋				1	1		13
計	2	0	0	6	1	0	296

電力施設

被害額(単位:千円)

区分 市町村名	一般電気												合計	
	電柱		配電設備		発電設備		送電設備		充電設備		その他			
	箇所	被害額	箇所	被害額	箇所	被害額	箇所	被害額	箇所	被害額	箇所	被害額	箇所	被害額
宮崎市													0	0
都城市													0	0
延岡市													0	0
日南市			1	1									1	1
小林市													0	0
日向市													0	0
串間市													0	0
西都市													0	0
えびの市													0	0
三股町													0	0
高原町													0	0
国富町													0	0
綾町													0	0
高鍋町													0	0
新富町													0	0
西米良村			1	212									1	212
木城町													0	0
川南町													0	0
都農町													0	0
門川町													0	0
諸塚村													0	0
椎葉村													0	0
美郷町													0	0
高千穂町													0	0
日之影町													0	0
五ヶ瀬町													0	0
計	0	0	2	213	0	0	0	0	0	0	0	0	2	213

9 平成 26 年 7 月 6 日から 7 日にかけての梅雨前線による大雨

- (1) 気象状況
 - ア 気象概況
 - イ 降水量
 - ウ 降水量分布図

- (2) 被害状況（市町村別・区分別内訳）
 - ア 被害概況
 - イ 施設物被害

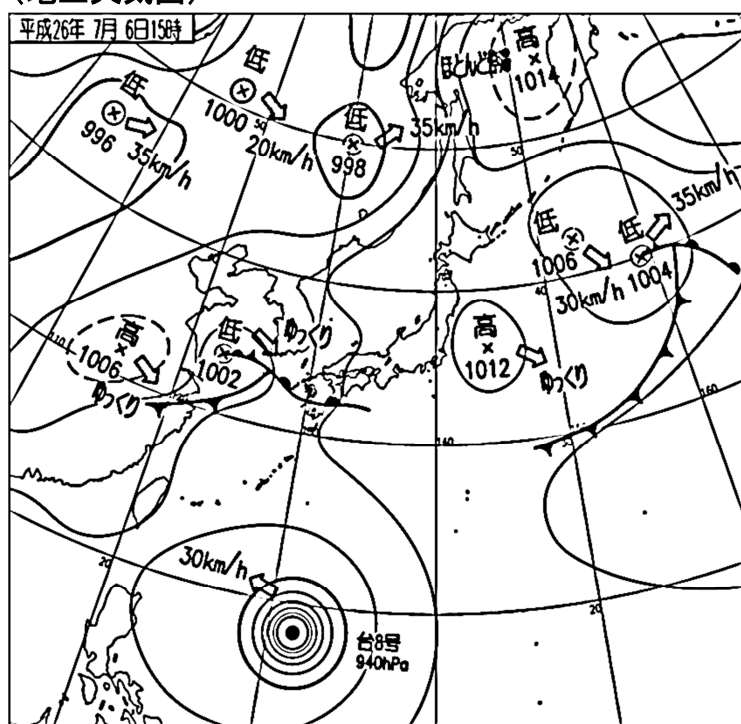
(1) 気象状況

ア. 気象概況（7月6日から7日にかけての梅雨前線による大雨）

黄海にある低気圧から九州南部にのびる梅雨前線の活動が活発となった。

このため、宮崎県の南部山沿いを中心に大雨となり、6日の日降水量がえびので170.5mm、小林で153.0mmを観測した。また、日最大1時間降水量が、えびので68.0mm、小林で54.5mmの非常に激しい雨を観測した。

(地上天気図)



平成26年7月6日15時

イ. 降水量

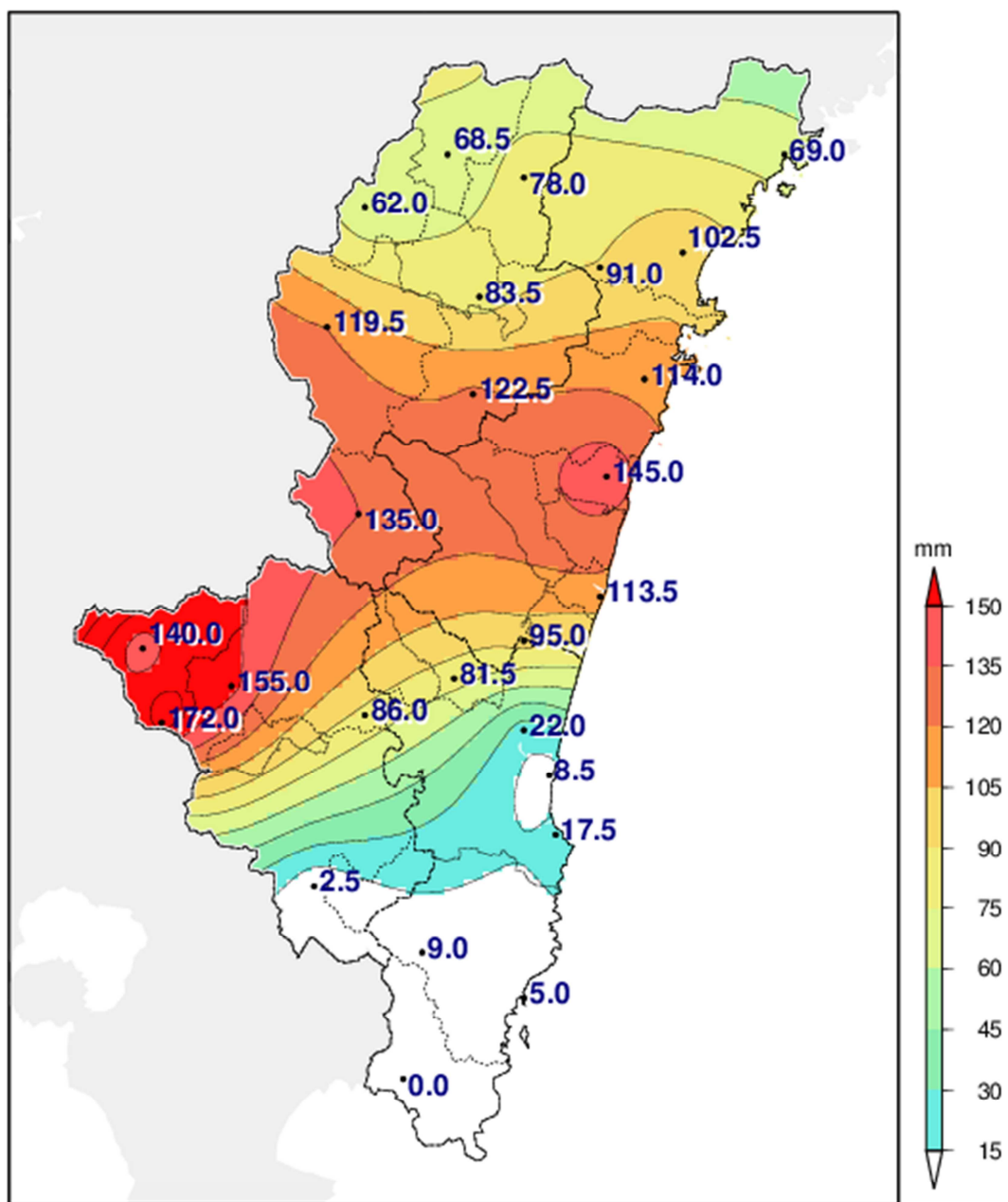
平成26年7月6日～7日

単位mm

観測所名	日降水量		合計	最大1時間降水量	
	6日	7日		降水量	時 分
延岡	74.0	28.5	102.5	20.5	6日 15時 14分
都城	2.0	0.5	2.5	1.0	6日 19時 42分
宮崎	21.5	0.5	22.0	11.5	6日 20時 20分
油津	0.0	5.0	5.0	1.5	8日 00時 00分
高千穂	50.5	18.0	68.5	11.5	7日 01時 38分
古江	50.5	18.5	69.0	16.0	6日 15時 23分
鞍岡	46.0	16.0	62.0	14.5	6日 14時 15分
日之影	58.5	19.5	78.0	12.5	6日 14時 41分
諸塚	62.0	21.5	83.5	17.0	6日 14時 36分
北方	66.5	24.5	91.0	17.0	6日 14時 56分
椎葉	77.5	42.0	119.5	19.0	7日 02時 09分
日向	76.5	37.5	114.0	21.0	7日 21時 06分
神門	99.0	23.5	122.5	22.0	6日 14時 59分
西米良	122.5	12.5	135.0	26.0	6日 15時 11分
都農	124.5	20.5	145.0	25.0	6日 15時 35分
高鍋	111.0	2.5	113.5	36.5	6日 20時 04分
加久藤	137.5	2.5	140.0	34.5	6日 18時 15分
西都	94.5	0.5	95.0	37.5	6日 20時 06分
えびの	170.5	1.5	172.0	68.0	6日 18時 52分
小林	153.0	2.0	155.0	54.5	6日 19時 00分
野尻	64.0	22.0	86.0	31.5	6日 19時 28分
国富	78.0	3.5	81.5	33.0	6日 19時 43分
青島	14.0	3.5	17.5	5.5	6日 20時 19分
赤江	8.5	0.0	8.5	5.0	6日 20時 20分
深瀬	8.0	1.0	9.0	6.0	6日 21時 32分
串間	0.0	0.0	0.0	0.0	8日 00時 00分

ウ. 降水量分布図

平成26年7月6日～7日までの総降水量 (mm)



(2)被害概況(市町村別・区分別内訳)

7.6～7.7梅雨前線 大雨

ア 被害概況

区分 市町村	施 設 物									
	公共 土木施設	農地及び 農業用施設	営農施設	林地及び 林業用施設	水産施設	教育施設	商工施設	通信施設	電力施設	鉄道施設
宮崎市	0	0							0	
都城市	0	0							0	
延岡市	0	0							0	
日南市	0	0							0	
小林市	0	0							0	
日向市	0	0							0	
串間市	0	0							0	
西都市	10,924	677							0	
えびの市	0	1,115							0	
三股町	0	0							0	
高原町	0	0							0	
国富町	0	0							0	
綾町	0	0							0	
高鍋町	0	0							0	
新富町	0	0							0	
西米良村	0	0							0	
木城町	0	0							162	
川南町	0	0							0	
都農町	0	0							0	
門川町	0	0							0	
諸塚村	0	0							0	
椎葉村	0	0							0	
美郷町	0	0							0	
高千穂町	0	0							0	
日之影町	0	0							0	
五ヶ瀬町	0	0							0	
(県内一円)								60		

合計	10,924	1,792	0	0	0	0	0	60	162	0
----	--------	-------	---	---	---	---	---	----	-----	---

※注)市町村ごとに区分不可能なものについては「(県内一円)」で計上した。

7.6～7.7梅雨前線 大雨

				生産物					合計
都市施設	衛生関係施設	その他の施設	小計	農産物・樹体	畜産物	水産物	林産物	小計	
			0					0	0
			0					0	0
			0					0	0
			0					0	0
			0					0	0
			0					0	0
			0					0	0
			11,601					0	11,601
			1,115					0	1,115
			0					0	0
			0					0	0
			0					0	0
			0					0	0
			0					0	0
			0					0	0
			0					0	0
			162					0	162
			0					0	0
			0					0	0
			0					0	0
			0					0	0
			0					0	0
			0					0	0
			0					0	0
			0					0	0
			0					0	0
			0					0	0
			60					0	60
0	0	0	12,938	0	0	0	0	0	12,938

イ 施設物被害
 公共土木施設

被害区分	県工事分																小計	
	河川		海岸		砂防		地すべり		急傾斜		道路		橋梁		港湾			
市町村名	箇所	被害額	箇所	被害額	箇所	被害額	箇所	被害額	箇所	被害額	箇所	被害額	箇所	被害額	箇所	被害額	箇所	被害額
宮崎市																	0	0
都城市																	0	0
延岡市																	0	0
日南市																	0	0
小林市																	0	0
日向市																	0	0
串間市																	0	0
西都市											1	10,924					1	10,924
えびの市																	0	0
三股町																	0	0
高原町																	0	0
国富町																	0	0
綾町																	0	0
高鍋町																	0	0
新富町																	0	0
西米良村																	0	0
木城町																	0	0
川南町																	0	0
都農町																	0	0
門川町																	0	0
諸塚村																	0	0
椎葉村																	0	0
美郷町																	0	0
高千穂町																	0	0
日之影町																	0	0
五ヶ瀬町																	0	0
計	0	0	0	0	0	0			0	0	1	10,924			0	0	1	10,924

農地及び農業用施設

区分 市町村名	農地						農業用施設					
	田		畑		小計		ため池		頭首工		水路	
	箇所	被害額	箇所	被害額	箇所	被害額	箇所	被害額	箇所	被害額	箇所	被害額
宮崎市					0	0						
都城市					0	0						
延岡市					0	0						
日南市					0	0						
小林市					0	0						
日向市					0	0						
串間市					0	0						
西都市	1	677			1	677						
えびの市	1	1,115			1	1,115						
三股町					0	0						
高原町					0	0						
国富町					0	0						
綾町					0	0						
高鍋町					0	0						
新富町					0	0						
西米良村					0	0						
木城町					0	0						
川南町					0	0						
都農町					0	0						
門川町					0	0						
諸塚村					0	0						
椎葉村					0	0						
美郷町					0	0						
高千穂町					0	0						
日之影町					0	0						
五ヶ瀬町					0	0						
計	2	1,792	0	0	2	1,792	0	0	0	0	0	0

通信施設

区分 事業所名	電話部門						合計 被害額 (千円)
	電柱 (本)	SD ワイヤー (m)	市内 ケーブル (m)	引込線 (件)	屋内線 (件)	電話機 端末機器 (個)	
宮崎				1			9
都城				1		1	11
延岡							0
日南							0
小林				3		2	30
日向					1	1	6
高鍋				1		1	11
計	0	0	0	6	1	5	60

電力施設

被害額(単位:千円)

区分 市町村名	一般電気												合計	
	電柱		配電設備		発電設備		送電設備		充電設備		その他		箇所	被害額
	箇所	被害額	箇所	被害額	箇所	被害額	箇所	被害額	箇所	被害額	箇所	被害額		
宮崎市													0	0
都城市													0	0
延岡市													0	0
日南市													0	0
小林市													0	0
日向市													0	0
串間市													0	0
西都市													0	0
えびの市													0	0
三股町													0	0
高原町													0	0
国富町													0	0
綾町													0	0
高鍋町													0	0
新富町													0	0
西米良村													0	0
木城町			1	162									1	162
川南町													0	0
都農町													0	0
門川町													0	0
諸塚村													0	0
椎葉村													0	0
美郷町													0	0
高千穂町													0	0
日之影町													0	0
五ヶ瀬町													0	0
計	0	0	1	162	0	0	0	0	0	0	0	0	1	162

10 平成 25 年 6 月 25 日から平成 26 年 7 月 10 日にかけての地すべり

- (1) 被害概況（市町村別・区分別内訳）
 - ア 被害概況
 - イ 施設物被害

(1)被害概況(市町村別・区分別内訳)

H25.6.25～H26.7.10地すべり

ア 被害概況

区分 市町村	施 設 物									
	公共 土木施設	農地及び 農業用施設	営農施設	林地及び 林業用施設	水産施設	教育施設	商工施設	通信施設	電力施設	鉄道施設
宮崎市				0						
都城市				0						
延岡市				0						
日南市				0						
小林市				0						
日向市				0						
串間市				0						
西都市				0						
えびの市				0						
三股町				0						
高原町				0						
国富町				0						
綾町				0						
高鍋町				0						
新富町				0						
西米良村				0						
木城町				0						
川南町				0						
都農町				0						
門川町				0						
諸塚村				0						
椎葉村				40,925						
美郷町				0						
高千穂町				0						
日之影町				0						
五ヶ瀬町				0						
(県内一円)										
合計	0	0	0	40,925	0	0	0	0	0	0

				生産物					合計
都市施設	衛生関係施設	その他の施設	小計	農産物・樹体	畜産物	水産物	林産物	小計	
			0					0	0
			0					0	0
			0					0	0
			0					0	0
			0					0	0
			0					0	0
			0					0	0
			0					0	0
			0					0	0
			0					0	0
			0					0	0
			0					0	0
			0					0	0
			0					0	0
			0					0	0
			0					0	0
			0					0	0
			0					0	0
			0					0	0
			0					0	0
			0					0	0
			0					0	0
			0					0	0
			0					0	0
			0					0	0
			0					0	0
			0					0	0
			0					0	0
			40,925					0	40,925
			0					0	0
			0					0	0
			0					0	0
			0					0	0
			0					0	0
			0					0	0
			0					0	0
0	0	0	40,925	0	0	0	0	0	40,925

林地及び林業用施設

被害額(単位:千円)

市町村名	林道		治山				林産施設		特用林産施設						合計	
	路面		林地		施設		製材工場		ビニルハウス		人工ほだ場		その他		合計	
	箇所	被害額	箇所	被害額	箇所	被害額	箇所	被害額	箇所	被害額	箇所	被害額	箇所	被害額	箇所	被害額
宮崎市															0	0
都城市															0	0
延岡市															0	0
日南市															0	0
小林市															0	0
日向市															0	0
串間市															0	0
西都市															0	0
えびの市															0	0
三股町															0	0
高原町															0	0
国富町															0	0
綾町															0	0
高鍋町															0	0
新富町															0	0
西米良村															0	0
木城町															0	0
川南町															0	0
都農町															0	0
門川町															0	0
諸塚村															0	0
椎葉村	1	40.925													1	40.925
美郷町															0	0
高千穂町															0	0
日之影町															0	0
五ヶ瀬町															0	0
計	1	40.925	0	0	0	0	0	0	0	0	0	0	0	0	1	40.925

11 平成26年7月8日から11日にかけての台風8号

- (1) 気象状況
 - ア 気象概況
 - イ 降水量
 - ウ 最大風速、最大瞬間風速
 - エ 降水量・最大風速分布図

- (2) 被害概況（市町村別・区分別内訳）
 - ア 被害概況
 - イ 施設物被害
 - ウ 生産物被害

(1) 気象状況

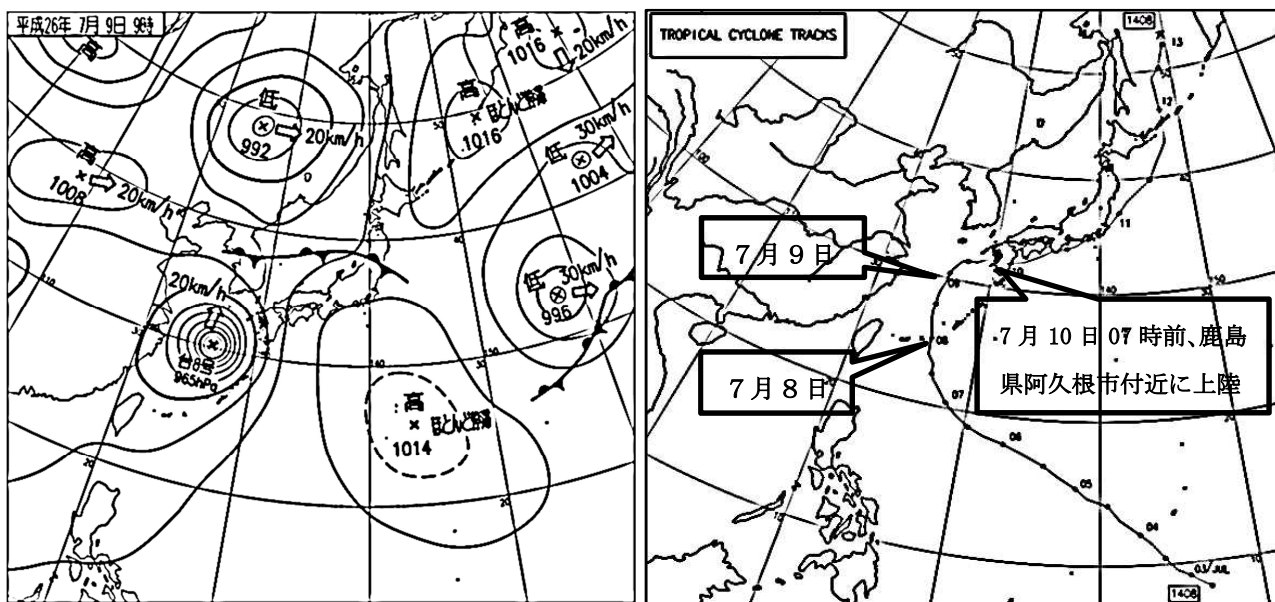
ア. 気象概況（7月8日から11日にかけての台風第8号による大雨）

台風第8号

7月2日21時にマリアナ諸島の南の海上で発生した熱帯低気圧は、北西へ進んだ後、4日03時に同海域で台風第8号となった。台風は急速に発達しながら北西に進み、7日03時に勢力が最大となった。台風は徐々に進路を北に変え、8日に宮古島と久米島の間を通過した後、東に進路変え、10日07時前に鹿児島阿久根市付近に上陸した。その後、宮崎県を横断し同日昼前には日向灘に進み、同日18時半頃に和歌山県南部に上陸した後、11日02時半後に静岡県伊豆半島南部を通過し、同日05時前に千葉県富津市付近に上陸した。台風は徐々に進路を北に変え、同日09時に温帯低気圧に変わった。

この台風により、総降水量は宮崎県の山沿い中心に200mmを超す大雨となり、えびので363.0mm、西米良で228.5mmに達し、9日の日降水量がえびので191.0mmを観測した。また、延岡では、30.3m/sの最大瞬間風速を観測した。

(地上天気図・台風経路図)



平成26年7月10日09時

台風第8号経路図

イ. 降水量

平成26年7月8日～11日

単位mm

観測所名	日降水量				合計	最大1時間降水量	
	8日	9日	10日	11日		降水量	時 分
延岡	1.0	35.5	4.5	0.0	41.0	14.0	9日 18時 59分
都城	0.0	117.5	32.5	0.0	150.0	35.5	9日 15時 57分
宮崎	0.0	52.5	3.0	0.0	55.5	17.5	9日 23時 17分
油津	0.0	59.5	30.0	0.0	89.5	22.5	9日 23時 18分
高千穂	0.0	163.0	12.5	0.0	175.5	36.0	9日 09時 57分
古江	1.5	31.5	6.0	0.0	39.0	14.5	9日 19時 06分
鞍岡	0.0	127.5	41.5	0.0	169.0	28.5	9日 09時 27分
日之影	1.5	127.0	17.0	0.0	145.5	53.0	9日 14時 30分
諸塚	0.0	159.5	14.0	0.0	173.5	37.5	9日 08時 53分
北方	1.0	38.0	2.5	0.0	41.5	8.0	10日 00時 07分
椎葉	0.5	103.0	21.0	0.0	124.5	18.0	9日 08時 38分
日向	1.0	52.5	6.5	0.0	60.0	19.5	10日 00時 05分
神門	6.5	166.5	15.5	0.0	188.5	46.5	9日 12時 41分
西米良	9.0	182.5	37.0	0.0	228.5	37.5	9日 08時 56分
都農	1.5	48.5	8.5	0.0	58.5	20.0	9日 23時 57分
高鍋	0.5	28.5	1.0	0.0	30.0	13.0	9日 23時 55分
加久藤	0.0	63.5	28.5	0.0	92.0	11.0	9日 23時 26分
西都	0.5	44.0	4.0	0.0	48.5	17.0	9日 23時 29分
えびの	1.5	191.0	170.5	0.0	363.0	43.0	9日 23時 43分
小林	1.5	103.5	55.5	0.0	160.5	21.0	9日 22時 31分
野尻	5.0	83.0	17.5	0.0	105.5	18.0	9日 08時 00分
国富	0.0	74.5	8.0	0.0	82.5	21.0	9日 16時 26分
青島	1.5	74.5	22.0	0.0	98.0	28.5	9日 23時 24分
赤江	0.5	78.0	5.0	0.0	83.5	34.5	9日 23時 33分
深瀬	2.0	130.5	85.0	0.0	217.5	57.5	9日 23時 27分
串間	0.0	43.0	26.5	0.0	69.5	24.0	9日 23時 08分

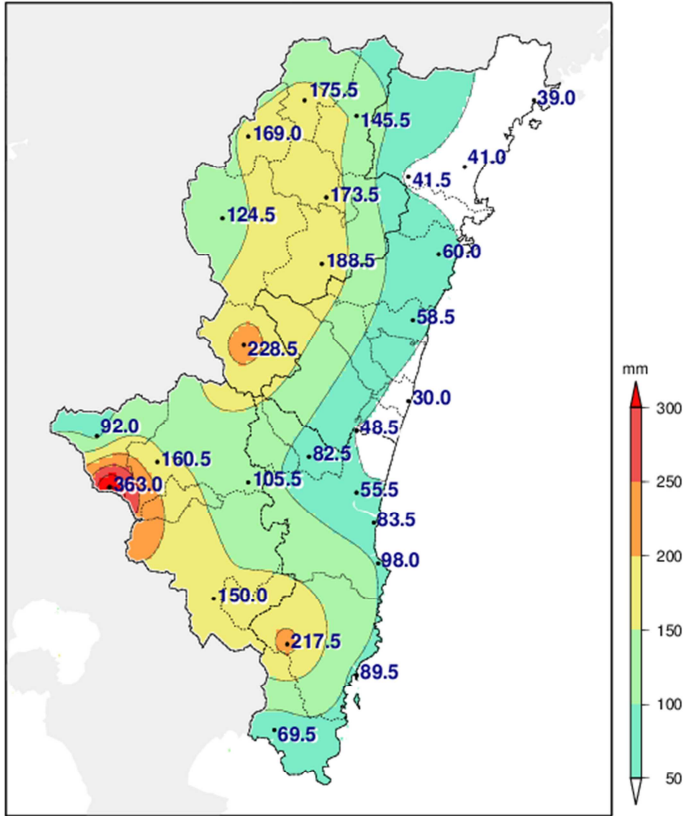
ウ. 最大風速・最大瞬間風速

平成26年7月8日～11日

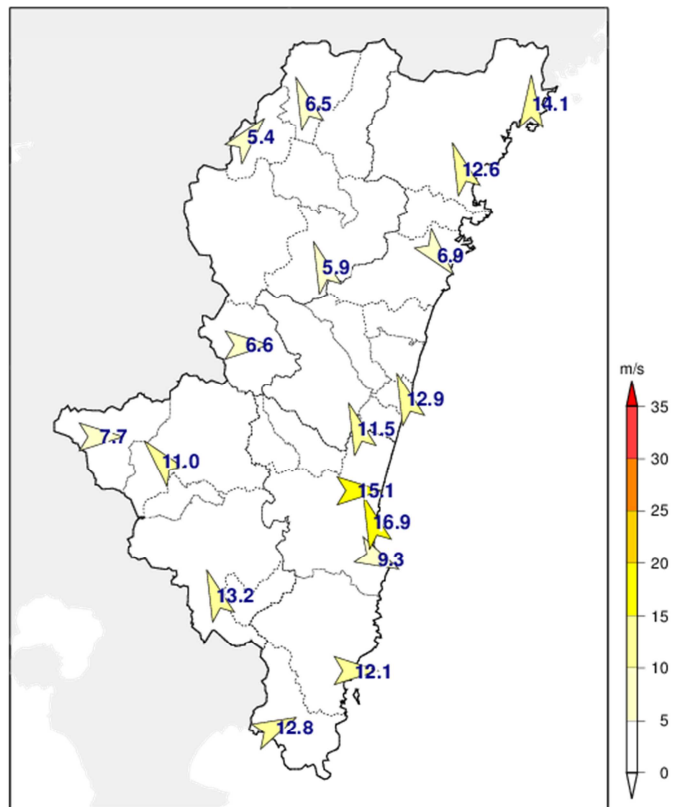
観測所名	最大風速 (m/s)			最大瞬間風速 (m/s)		
	風速	風向	起 時	風速	風向	起 時
延岡	12.6	南南東	10日 00時 25分	30.3	南	10日 00時 17分
都城	13.2	南南東	9日 22時 05分	27.0	南南東	9日 20時 45分
宮崎	15.1	西	10日 13時 28分	24.3	南南東	9日 23時 00分
油津	12.1	西	10日 12時 49分	22.5	南南西	9日 23時 25分
高千穂	6.5	南南東	10日 02時 08分	16.1	南南東	9日 23時 35分
古江	14.1	南	10日 00時 28分	21.6	南	10日 00時 30分
鞍岡	5.4	南西	9日 17時 55分	17.4	南西	9日 17時 51分
日向	6.9	北西	10日 13時 40分	16.1	東	9日 23時 39分
神門	5.9	南南東	9日 11時 25分	14.5	南南東	9日 10時 39分
西米良	6.6	西	9日 07時 29分	12.5	南	9日 15時 59分
高鍋	12.9	南南東	9日 23時 32分	23.4	南南東	9日 23時 38分
加久藤	7.7	西	10日 12時 31分	16.1	南東	9日 20時 15分
西都	11.5	南南東	9日 16時 13分	18.9	南南東	9日 16時 05分
小林	11.0	南東	9日 12時 03分	20.1	南南東	9日 11時 58分
青島	9.3	西北西	10日 14時 11分	21.7	東南東	9日 21時 04分
赤江	16.9	南南東	9日 22時 30分	29.3	南南東	9日 23時 05分
串間	12.8	西南西	10日 08時 46分	20.4	西南西	10日 08時 37分

エ. 降水量・最大風速分布図

平成26年7月8日～11日までの総降水量 (mm)



平成26年7月8日～11日までの最大風速 (m/s)



(2)被害概況(市町村別・区分別内訳)

7.8～7.11台風8号

ア 被害概況

区分 市町村	施 設 物									
	公共 土木施設	農地及び 農業用施設	営農施設	林地及び 林業用施設	水産施設	教育施設	商工施設	通信施設	電力施設	鉄道施設
宮崎市	12,985	0	684	0	0	103			0	
都城市	0	0	2,249	0	0	1,360			16	
延岡市	0	0	200	0	0	0			6	
日南市	11,690	0	0	41,705	2,190	0			2,636	
小林市	28,873	540	0	0	0	0			0	
日向市	0	0	46	0	0	0			38	
串間市	0	0	0	0	0	0			0	
西都市	0	0	0	4,822	0	0			0	
えびの市	58,217	0	0	0	0	0			0	
三股町	0	0	552	0	0	0			0	
高原町	0	1,290	23	0	0	0			0	
国富町	0	0	0	0	0	0			0	
綾町	0	0	0	0	0	0			0	
高鍋町	0	0	0	0	0	0			0	
新富町	0	0	0	0	0	0			0	
西米良村	9,558	0	0	0	0	0			0	
木城町	0	0	0	0	0	0			0	
川南町	0	0	0	0	0	0			0	
都農町	0	0	105	0	0	0			0	
門川町	0	0	0	0	0	0			0	
諸塚村	0	1,324	0	0	0	0			174	
椎葉村	18,266	0	0	55,694	0	0			3,760	
美郷町	0	0	0	11,705	0	0			0	
高千穂町	7,140	1,428	65	0	0	0			0	
日之影町	2,281	0	0	0	0	0			0	
五ヶ瀬町	0	1,928	9	0	0	0			0	
(県内一円)								457		6,955
合計	149,010	6,510	3,933	113,926	2,190	1,463	0	457	6,630	6,955

※注)市町村ごとに区分不可能なものについては「(県内一円)」で計上した。

				生産物					合計
都市施設	衛生関係施設	その他の施設	小計	農産物・樹体	畜産物	水産物	林産物	小計	
		1,356	15,128	21,349	0			21,349	36,477
			3,625	12,524	0			12,524	16,149
			206	50	0			50	256
		319	58,540	153	0			153	58,693
			29,413	400	0			400	29,813
			84	20	0			20	104
			0	1,308	0			1,308	1,308
			4,822	0	0			0	4,822
			58,217	0	0			0	58,217
			552	3,555	0			3,555	4,107
			1,313	0	0			0	1,313
			0	0	0			0	0
			0	0	0			0	0
			0	0	0			0	0
			0	0	0			0	0
			9,558	0	0			0	9,558
			0	49	0			49	49
			0	0	0			0	0
			105	252	0			252	357
			0	0	0			0	0
			1,498	0	0			0	1,498
			77,720	2	0			2	77,722
			11,705	0	115			115	11,820
			8,633	0	0			0	8,633
			2,281	0	0			0	2,281
			1,937	0	0			0	1,937
			7,412					0	7,412
0	0	1,675	292,749	39,662	115	0	0	39,777	332,526

イ 施設物被害
 公共土木施設

被害区分	県工事分																小計	
	河川		海岸		砂防		地すべり		急傾斜		道路		橋梁		港湾		箇所	被害額
市町村名	箇所	被害額	箇所	被害額	箇所	被害額	箇所	被害額	箇所	被害額	箇所	被害額	箇所	被害額	箇所	被害額	箇所	被害額
宮崎市	1	3,234															1	3,234
都城市																	0	0
延岡市																	0	0
日南市	2	5,225															2	5,225
小林市																	0	0
日向市																	0	0
串間市																	0	0
西都市																	0	0
えびの市					1	58,217											1	58,217
三股町																	0	0
高原町																	0	0
国富町																	0	0
綾町																	0	0
高鍋町																	0	0
新富町																	0	0
西米良村																	0	0
木城町																	0	0
川南町																	0	0
都農町																	0	0
門川町																	0	0
諸塚村																	0	0
椎葉村					1	8,843											1	8,843
美郷町																	0	0
高千穂町	1	1,745															1	1,745
日之影町																	0	0
五ヶ瀬町																	0	0
計	4	10,204	0	0	2	67,060			0	0	0	0			0	0	6	77,264

被害額(単位:千円)

市町村工事分																合 計			
河 川		海 岸		砂 防		地すべり		急傾斜		道 路		橋 梁		港 湾		小 計		箇所	被害額
箇所	被害額	箇所	被害額	箇所	被害額	箇所	被害額	箇所	被害額	箇所	被害額	箇所	被害額	箇所	被害額	箇所	被害額		
										2	9,751					2	9,751	3	12,985
																0	0	0	0
																0	0	0	0
										3	6,465					3	6,465	5	11,690
4	25,981									1	2,892					5	28,873	5	28,873
																0	0	0	0
																0	0	0	0
																0	0	0	0
																0	0	1	58,217
																0	0	0	0
																0	0	0	0
																0	0	0	0
																0	0	0	0
																0	0	0	0
																0	0	0	0
										3	9,558					3	9,558	3	9,558
																0	0	0	0
																0	0	0	0
																0	0	0	0
																0	0	0	0
																0	0	0	0
																0	0	0	0
										2	9,423					2	9,423	3	18,266
																0	0	0	0
										3	5,395					3	5,395	4	7,140
										1	2,281					1	2,281	1	2,281
																0	0	0	0
4	25,981	0	0	0	0			0	0	15	45,765	0	0	0	0	19	71,746	25	149,010

農地及び農業用施設

区分 市町村名	農地						ため池		頭首工		水路	
	田		畑		小計		箇所	被害額	箇所	被害額	箇所	被害額
	箇所	被害額	箇所	被害額	箇所	被害額						
宮崎市					0	0						
都城市					0	0						
延岡市					0	0						
日南市					0	0						
小林市			1	540	1	540						
日向市					0	0						
串間市					0	0						
西都市					0	0						
えびの市					0	0						
三股町					0	0						
高原町	1	1,290			1	1,290						
国富町					0	0						
綾町					0	0						
高鍋町					0	0						
新富町					0	0						
西米良村					0	0						
木城町					0	0						
川南町					0	0						
都農町					0	0						
門川町					0	0						
諸塚村	2	1,324			2	1,324						
椎葉村					0	0						
美郷町					0	0						
高千穂町	1	1,428			1	1,428						
日之影町					0	0						
五ヶ瀬町	1	1,110			1	1,110					1	818
計	5	5,152	1	540	6	5,692	0	0	0	0	1	818

被害額(単位:千円)

農 業 用 施 設										その他		合計	
道 路		橋 梁		農地保全		揚水機		小 計		箇所	被害額	箇所	被害額
箇所	被害額	箇所	被害額	箇所	被害額	箇所	被害額	箇所	被害額				
								0	0			0	0
								0	0			0	0
								0	0			0	0
								0	0			0	0
								0	0			1	540
								0	0			0	0
								0	0			0	0
								0	0			0	0
								0	0			0	0
								0	0			0	0
								0	0			1	1,290
								0	0			0	0
								0	0			0	0
								0	0			0	0
								0	0			0	0
								0	0			0	0
								0	0			0	0
								0	0			0	0
								0	0			0	0
								0	0			0	0
								0	0			0	0
								0	0			0	0
								0	0			0	0
								0	0			0	0
								0	0			2	1,324
								0	0			0	0
								0	0			0	0
								0	0			1	1,428
								0	0			0	0
								1	818			2	1,928
0	0	0	0	0	0	0	0	0	1	818		7	6,510

営農施設

被害額(単位:千円)

市町村名	園芸用施設		畜舎		その他		合計	
	箇所	被害額	箇所	被害額	箇所	被害額	箇所	被害額
宮崎市	3	684					3	684
都城市	7	2,249					7	2,249
延岡市			1	200			1	200
日南市							0	0
小林市							0	0
日向市	1	46					1	46
串間市							0	0
西都市							0	0
えびの市	1	0					1	0
三股町	3	552					3	552
高原町	1	23					1	23
国富町							0	0
綾町							0	0
高鍋町							0	0
新富町							0	0
西米良村							0	0
木城町							0	0
川南町							0	0
都農町	1	105					1	105
門川町							0	0
諸塚村							0	0
椎葉村							0	0
美郷町							0	0
高千穂町	4	65					4	65
日之影町							0	0
五ヶ瀬町	1	9					1	9
計	22	3,733	1	200	0	0	23	3,933

林地及び林業用施設

被害額(単位:千円)

市町村名	林道		治山				林産施設		特用林産施設				合計		
	路面		林地		施設		製材工場		ビニルハウス		人工ほだ場		その他		
	箇所	被害額	箇所	被害額	箇所	被害額	箇所	被害額	箇所	被害額	箇所	被害額	箇所	被害額	
宮崎市														0	0
都城市														0	0
延岡市														0	0
日南市	1	41,705												1	41,705
小林市														0	0
日向市														0	0
串間市														0	0
西都市	1	4,822												1	4,822
えびの市														0	0
三股町														0	0
高原町														0	0
国富町														0	0
綾町														0	0
高鍋町														0	0
新富町														0	0
西米良村														0	0
木城町														0	0
川南町														0	0
都農町														0	0
門川町														0	0
諸塚村														0	0
椎葉村	5	55,694												5	55,694
美郷町	4	11,705												4	11,705
高千穂町														0	0
日之影町														0	0
五ヶ瀬町														0	0
計	11	113,926	0	0	0	0	0	0	0	0	0	0	0	11	113,926

水産施設

市町村名	漁船		漁具		漁港		海岸		消破堤・浮消波	
	動力船		小型定置網等							
	箇所	被害額	箇所	被害額	箇所	被害額	箇所	被害額	箇所	被害額
宮崎市										
都城市										
延岡市										
日南市										
小林市										
日向市										
串間市										
西都市										
えびの市										
三股町										
高原町										
国富町										
綾町										
高鍋町										
新富町										
西米良村										
木城町										
川南町										
都農町										
門川町										
諸塚村										
椎葉村										
美郷町										
高千穂町										
日之影町										
五ヶ瀬町										
計	0	0	0	0	0	0	0	0	0	0

教育施設(公立)

市町村名	区分		公立学校										合計	
			小学校		中学校		高等学校		特殊学校		その他			
	箇所	被害額	箇所	被害額	箇所	被害額	箇所	被害額	箇所	被害額	箇所	被害額	箇所	被害額
宮崎市					2	103						2	103	
都城市					4	1,360						4	1,360	
延岡市												0	0	
日南市												0	0	
小林市												0	0	
日向市												0	0	
串間市												0	0	
西都市												0	0	
えびの市												0	0	
三股町												0	0	
高原町												0	0	
国富町												0	0	
綾町												0	0	
高鍋町												0	0	
新富町												0	0	
西米良村												0	0	
木城町												0	0	
川南町												0	0	
都農町												0	0	
門川町												0	0	
諸塚村												0	0	
椎葉村												0	0	
美郷町												0	0	
高千穂町												0	0	
日之影町												0	0	
五ヶ瀬町												0	0	
計	0	0	0	0	6	1,463	0	0	0	0	0	6	1,463	

通信施設

区分 事業所名	電話部門						合計 被害額 (千円)
	電柱 (本)	SD ワイヤー (m)	市内 ケーブル (m)	引込線 (件)	屋内線 (件)	電話機 端末機器 (個)	
宮崎				7			60
都城				4		3	15
延岡				3			26
日南				4	1		22
小林				7	3	7	71
日向	1			2	1	1	235
高鍋				3		5	28
計	1	0	0	30	5	16	457

電力施設

被害額(単位:千円)

区分 市町村名	一般電気												合計	
	電柱		配電設備		発電設備		送電設備		充電設備		その他			
	箇所	被害額	箇所	被害額	箇所	被害額	箇所	被害額	箇所	被害額	箇所	被害額	箇所	被害額
宮崎市													0	0
都城市			3	16									3	16
延岡市			1	6									1	6
日南市			2	2,636									2	2,636
小林市													0	0
日向市			1	38									1	38
串間市													0	0
西都市													0	0
えびの市													0	0
三股町													0	0
高原町													0	0
国富町													0	0
綾町													0	0
高鍋町													0	0
新富町													0	0
西米良村													0	0
木城町													0	0
川南町													0	0
都農町													0	0
門川町													0	0
諸塚村			1	174									1	174
椎葉村					2	3,760							2	3,760
美郷町													0	0
高千穂町													0	0
日之影町													0	0
五ヶ瀬町													0	0
計	0	0	8	2,870	2	3,760	0	0	0	0	0	0	10	6,630

鉄道施設

(工務・電気設備)

市町村名 (路線名)	被害の要因	被害箇所・被害量	被害額(千円)
日豊線	倒竹	1	280
日南線	切取崩壊・倒木	5	6,675
	合 計	6	6,955

ウ 生産物被害
農産物・樹体

区分 市町村名	水陸稲		穀類・いも・豆類		野菜		果樹		工芸作物	
	被害面積	被害額	被害面積	被害額	被害面積	被害額	被害面積	被害額	被害面積	被害額
宮崎市					0.20	409			78.10	20,940
都城市					0.31	272			14.00	0
延岡市					0.01	50				
日南市	2.00	0			1.40	153				
小林市					2.00	400				
日向市							0.00	20		
串間市	1.50	0			8.40	917			0.10	391
西都市										
えびの市										
三股町									0.70	0
高原町										
国富町										
綾町										
高鍋町										
新富町										
西米良村										
木城町	0.03	7								
川南町										
都農町	0.89	252								
門川町										
諸塚村										
椎葉村	0.02	2								
美郷町										
高千穂町										
日之影町										
五ヶ瀬町										
計	4.44	261	0	0	12.32	2,201	0.00	20	92.90	21,331

7.8～7.11台風8号

(単位:ha、千円)

飼料用作物		花き		その他		樹体		合 計	
被害面積	被害額	被害面積	被害額	被害面積	被害額	被害面積	被害額	被害面積	被害額
								78.30	21,349
240.00	12,252							254.31	12,524
								0.01	50
								3.40	153
0.03	0							2.03	400
								0.00	20
								10.00	1,308
								0.00	0
								0.00	0
76.00	3,555							76.70	3,555
								0.00	0
								0.00	0
								0.00	0
								0.00	0
								0.00	0
								0.00	0
								0.00	0
0.34	42							0.37	49
								0.00	0
								0.89	252
								0.00	0
								0.00	0
								0.02	2
								0.00	0
								0.00	0
								0.00	0
								0.00	0
316.37	15,849	0	0	0	0	0	0	426.04	39,662

畜産物

区分 市町村名	肉用牛		ブロイラー		その他			合計	
	被害量(頭)	被害額(千円)	被害量(羽)	被害額(千円)	種類	被害量(頭)	被害額(千円)	被害量(頭・羽)	被害額(千円)
宮崎市								0	0
都城市								0	0
延岡市								0	0
日南市								0	0
小林市								0	0
日向市								0	0
串間市								0	0
西都市								0	0
えびの市								0	0
三股町								0	0
高原町								0	0
国富町								0	0
綾町								0	0
高鍋町								0	0
新富町								0	0
西米良村								0	0
木城町								0	0
川南町								0	0
都農町								0	0
門川町								0	0
諸塚村								0	0
椎葉村								0	0
美郷町					地鶏	60	115	60	115
高千穂町								0	0
日之影町								0	0
五ヶ瀬町								0	0
計	0	0	0	0		60	115	60	115

12 平成 26 年 7 月 29 日から 8 月 5 日にかけての台風 12 号

- (1) 気象状況
 - ア 気象概況
 - イ 降水量
 - ウ 最大風速、最大瞬間風速
 - エ 降水量・最大風速分布図

- (2) 被害概況（市町村別・区分別内訳）
 - ア 被害概況
 - イ 施設物被害
 - ウ 生産物被害

(1) 気象状況

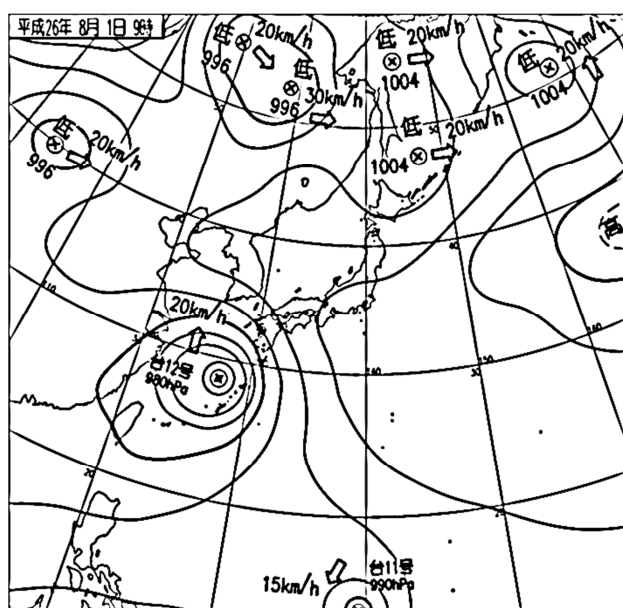
ア. 気象概況（7月29日から8月3日の台風第12号と5日にかけての湿った空気の影響による大雨）

台風第12号

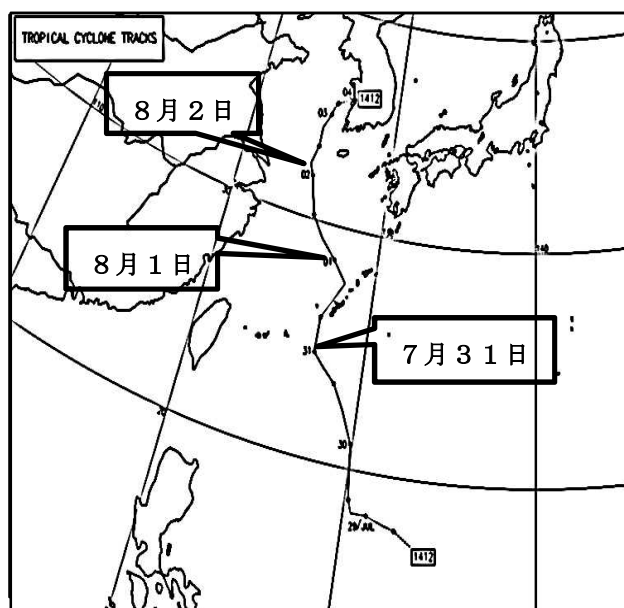
7月28日15時にフィリピンの東の海上で発生した熱帯低気圧は、西へ進んだ後、北に進路を変え、29日21時に同海域で台風第12号となった。台風は30日に徐々に北西に進路を変え、8月1日09時に沖縄本島の北の海上で勢力が最大となった。その後、台風は東シナ海を北上し、2日に速度を落としながら北東へ進み、3日15時に黄海で熱帯低気圧に変わり、4日15時に朝鮮半島で消滅したが、宮崎県は5日にかけて湿った空気の影響での雨となった。

このため、総降水量は宮崎県の山沿い中心に600mmを越す大雨となり、えびのでは645.0mm、小林で612.5mm、神門で604.5mmに達し、8月2日の日降水量が北方で363.5mmを観測し年間を通しての1位を更新した。

(地上天気図・台風経路図)



平成26年8月1日09時



台風第12号経路図

イ. 降水量

平成26年7月29日～8月5日

単位mm

観測所名	日降水量								合計	最大1時間降水量	
	29日	30日	31日	1日	2日	3日	4日	5日		降水量	時 分
延岡	0.0	49.0	49.5	17.0	80.0	32.0	1.5	12.5	241.5	27.5	2日 13時43分
都城	0.0	27.0	217.5	58.5	47.0	2.5	0.0	23.0	375.5	51.5	31日 12時18分
宮崎	0.5	57.5	66.5	20.5	64.5	62.0	5.0	1.5	278.0	25.0	30日 10時44分
油津	2.5	37.5	69.5	8.5	0.0	32.0	20.0	4.5	174.5	21.5	31日 10時28分
高千穂	0.0	16.0	56.5	142.5	86.5	4.0	1.0	2.5	309.0	28.5	2日 04時01分
古江	1.5	36.5	30.0	6.0	16.5	11.0	0.0	2.5	104.0	13.0	31日 02時23分
鞍岡	0.0	1.5	61.5	160.5	47.0	2.5	3.0	3.0	279.0	38.5	1日 13時33分
日之影	0.0	39.5	70.0	143.5	77.5	10.5	0.5	16.0	357.5	22.5	30日 10時17分
諸塚	0.0	19.5	84.0	153.0	83.0	24.0	8.5	1.5	373.5	21.0	1日 05時13分
北方	0.0	74.5	67.0	33.0	363.5	21.0	6.0	8.0	573.0	69.0	2日 18時13分
椎葉	0.0	0.0	51.5	77.5	44.5	15.0	23.0	9.0	220.5	20.5	1日 10時02分
日向	0.0	39.0	53.5	23.0	70.5	24.5	2.5	5.5	218.5	36.0	2日 12時37分
神門	0.0	41.5	169.5	254.0	106.5	3.5	21.5	8.0	604.5	50.0	2日 05時21分
西米良	0.0	5.0	88.0	127.5	86.5	14.0	60.0	17.0	398.0	27.5	2日 04時04分
都農	0.0	17.5	93.0	12.0	136.5	29.0	7.5	0.5	296.0	48.0	2日 13時36分
高鍋	0.0	22.5	70.0	9.5	68.0	30.0	16.5	0.5	217.0	34.5	2日 11時59分
加久藤	0.0	4.0	227.0	40.0	22.5	38.0	38.5	34.5	404.5	51.5	31日 13時19分
西都	0.0	17.0	53.5	22.0	65.5	12.5	9.5	0.5	180.5	16.5	31日 10時56分
えびの	0.0	26.0	227.5	49.0	41.5	65.0	188.0	48.0	645.0	77.0	31日 15時51分
小林	0.0	13.0	193.0	113.0	75.0	4.5	170.5	43.5	612.5	54.0	31日 13時15分
野尻	0.0	55.0	73.5	65.5	37.5	1.5	11.5	17.5	262.0	34.5	30日 21時00分
国富	0.0	36.5	63.5	70.5	28.0	9.0	13.5	3.0	224.0	41.5	1日 08時39分
青島	2.5	52.5	24.5	34.0	23.0	64.5	14.5	4.0	219.5	25.5	30日 20時39分
赤江	0.0	47.5	49.5	26.5	45.0	64.0	13.0	13.5	259.0	24.0	3日 23時00分
深瀬	0.0	78.0	188.5	14.5	13.0	177.0	0.5]	17.5	489.0)	62.5	3日 21時58分
串間	0.0	35.5	130.5	8.0	1.5	27.5	4.5	5.0]	212.5)	37.5	31日 14時12分

記号の説明

- ①) は、準正常値 統計を求める資料が80%以上ある場合
- ②] は、資料不足 統計を求める資料が80%未満の場合

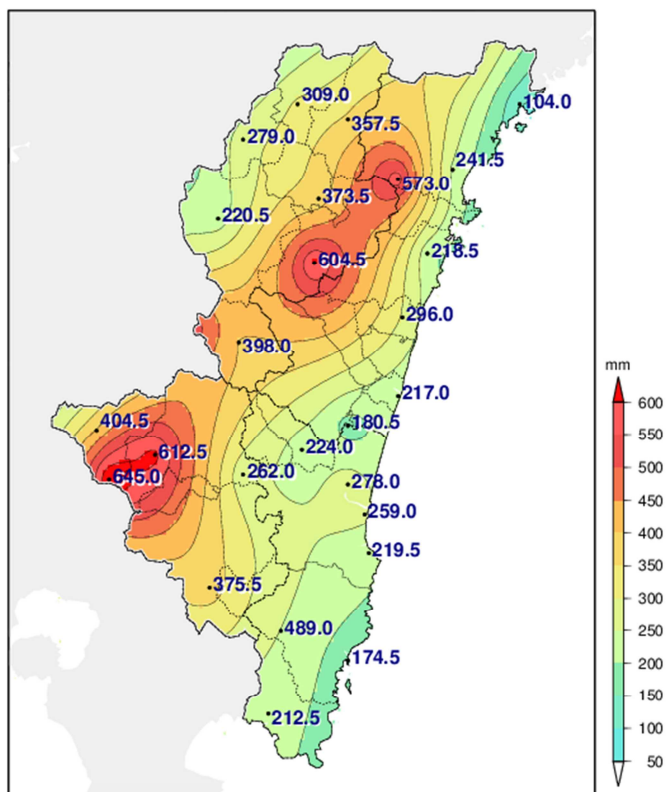
ウ. 最大風速・最大瞬間風速

平成26年7月29日～8月5日

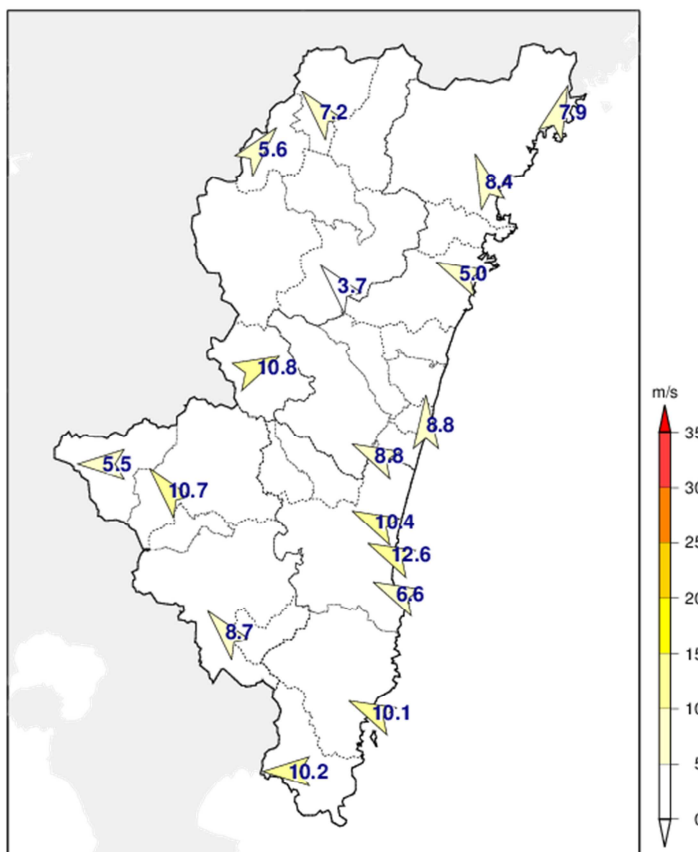
観測所名	最大風速 (m/s)			最大瞬間風速 (m/s)		
	風速	風向	起 時	風速	風向	起 時
延岡	8.4	南南東	2日 22時 56分	17.3	南南東	2日 22時 54分
都城	8.7	南東	1日 13時 54分	16.6	南東	1日 17時 11分
宮崎	10.4	東南東	1日 12時 07分	16.3	東南東	1日 15時 23分
油津	10.1	東南東	30日 21時 20分	17.8	南東	30日 23時 07分
高千穂	7.2	南東	1日 10時 11分	18.5	南東	1日 13時 24分
古江	7.9	南南西	3日 04時 48分	13.0	南南西	3日 05時 20分
鞍岡	5.6	南西	30日 21時 08分	19.3	南西	30日 21時 25分
日向	5.0	東南東	1日 13時 11分	14.4	南東	2日 18時 58分
神門	3.7	南東	2日 04時 57分	12.9	東	2日 01時 21分
西米良	10.8	西南西	1日 17時 33分	22.0	西南西	1日 14時 14分
高鍋	8.8	南	3日 18時 21分	13.6	南	3日 15時 02分
加久藤	5.5	東	1日 13時 22分	12.5	南東	1日 13時 20分
西都	8.8	東南東	1日 12時 17分	13.7	東南東	1日 12時 10分
小林	10.7	南東	1日 06時 41分	18.2	南南西	31日 13時 14分
青島	6.6	東南東	1日 12時 22分	13.7	東南東	1日 12時 13分
赤江	12.6	東南東	1日 08時 51分	17.5	東南東	1日 08時 42分
串間	10.2	東	1日 12時 19分	18.5	東南東	1日 11時 37分

エ. 降水量・最大風速分布図

平成26年7月29日～8月5日までの総降水量 (mm)



平成26年7月29日～8月5日までの最大風速 (m/s)



(2)被害概況(市町村別・区分別内訳)

7.29～8.5台風12号

ア 被害概況

区分 市町村	施 設 物									
	公共 土木施設	農地及び 農業用施設	営農施設	林地及び 林業用施設	水産施設	教育施設	商工施設	通信施設	電力施設	鉄道施設
宮崎市	0	1,381	0	0						
都城市	114,401	1,200	0	0						
延岡市	84,973	1,132	0	2,649						
日南市	0	0	0	0						
小林市	49,317	10,819	0	0						
日向市	2,174	0	0	0						
串間市	0	0	0	0						
西都市	0	0	0	0						
えびの市	5,221	2,150	0	0						
三股町	0	0	0	0						
高原町	136,639	9,547	0	0						
国富町	0	0	0	0						
綾町	1,822	0	0	0						
高鍋町	0	0	0	0						
新富町	0	0	0	0						
西米良村	0	0	0	0						
木城町	0	0	0	0						
川南町	0	0	0	0						
都農町	0	0	0	0						
門川町	2,858	0	0	0						
諸塚村	42,871	0	0	1,918						
椎葉村	0	0	0	0						
美郷町	5,495	0	0	0						
高千穂町	7,769	1,608	7	0						
日之影町	0	8,316	72	0						
五ヶ瀬町	0	0	0	0						
(県内一円)								1,193		13,000

合計	453,540	36,153	79	4,567	0	0	0	1,193	0	13,000
----	---------	--------	----	-------	---	---	---	-------	---	--------

※注)市町村ごとに区分不可能なものについては「(県内一円)」で計上した。

				生産物					合計
都市施設	衛生関係施設	その他の施設	小計	農産物・樹体	畜産物	水産物	林産物	小計	
			1,381	0				0	1,381
			115,601	0				0	115,601
			88,754	11				11	88,765
			0	225				225	225
			60,136	784				784	60,920
			2,174	286				286	2,460
			0	54				54	54
			0	0				0	0
			7,371	0				0	7,371
			0	0				0	0
			146,186	0				0	146,186
			0	0				0	0
			1,822	0				0	1,822
			0	0				0	0
			0	0				0	0
			0	0				0	0
			0	149				149	149
			0	0				0	0
			0	744				744	744
			2,858	1,053				1,053	3,911
			44,789	0				0	44,789
			0	0				0	0
			5,495	1,315				1,315	6,810
			9,384	0				0	9,384
			8,388	0				0	8,388
			0	0				0	0
			14,193					0	14,193
0	0	0	508,532	4,621	0	0	0	4,621	513,153

イ 施設物被害
 公共土木施設

被害区分	県工事分																小計	
	河川		海岸		砂防		地すべり		急傾斜		道路		橋梁		港湾		箇所	被害額
市町村名	箇所	被害額	箇所	被害額	箇所	被害額	箇所	被害額	箇所	被害額	箇所	被害額	箇所	被害額	箇所	被害額	箇所	被害額
宮崎市																	0	0
都城市	9	101,591								1	7,999						10	109,590
延岡市	6	44,527															6	44,527
日南市																	0	0
小林市	1	30,354															1	30,354
日向市																	0	0
串間市																	0	0
西都市																	0	0
えびの市	1	5,221															1	5,221
三股町																	0	0
高原町	3	52,066								1	74,076						4	126,142
国富町																	0	0
綾町	1	1,822															1	1,822
高鍋町																	0	0
新富町																	0	0
西米良村																	0	0
木城町																	0	0
川南町																	0	0
都農町																	0	0
門川町	1	2,858															1	2,858
諸塚村																	0	0
椎葉村																	0	0
美郷町																	0	0
高千穂町																	0	0
日之影町																	0	0
五ヶ瀬町																	0	0
計	22	238,439	0	0	0	0			0	0	2	82,075			0	0	24	320,514

被害額(単位:千円)

市町村工事分																合 計			
河 川		海 岸		砂 防		地すべり		急傾斜		道 路		橋 梁		港 湾		小 計		合 計	
箇所	被害額	箇所	被害額	箇所	被害額	箇所	被害額	箇所	被害額	箇所	被害額	箇所	被害額	箇所	被害額	箇所	被害額	箇所	被害額
																0	0	0	0
										3	4,811					3	4,811	13	114,401
2	5,759									7	34,687					9	40,446	15	84,973
																0	0	0	0
										4	18,963					4	18,963	5	49,317
										1	2,174					1	2,174	1	2,174
																0	0	0	0
																0	0	0	0
																0	0	1	5,221
																0	0	0	0
										7	10,497					7	10,497	11	136,639
																0	0	0	0
																0	0	1	1,822
																0	0	0	0
																0	0	0	0
																0	0	0	0
																0	0	0	0
																0	0	0	0
																0	0	0	0
																0	0	1	2,858
										5	42,871					5	42,871	5	42,871
																0	0	0	0
										2	5,495					2	5,495	2	5,495
										1	7,769					1	7,769	1	7,769
																0	0	0	0
																0	0	0	0
2	5,759	0	0	0	0			0	0	30	127,267	0	0	0	0	32	133,026	56	453,540

農地及び農業用施設

市町村名	農地						農業用施設					
	田		畑		小計		ため池		頭首工		水路	
	箇所	被害額	箇所	被害額	箇所	被害額	箇所	被害額	箇所	被害額	箇所	被害額
宮崎市					0	0					1	1,381
都城市	1	1,200			1	1,200						
延岡市	1	1,132			1	1,132						
日南市					0	0						
小林市	3	4,268			3	4,268					1	923
日向市					0	0						
串間市					0	0						
西都市					0	0						
えびの市	1	11			1	11					2	2,139
三股町					0	0						
高原町	2	2,607	2	2,240	4	4,847					1	707
国富町					0	0						
綾町					0	0						
高鍋町					0	0						
新富町					0	0						
西米良村					0	0						
木城町					0	0						
川南町					0	0						
都農町					0	0						
門川町					0	0						
諸塚村					0	0						
椎葉村					0	0						
美郷町					0	0						
高千穂町	2	1,608			2	1,608						
日之影町	3	3,273			3	3,273						
五ヶ瀬町					0	0						
計	13	14,099	2	2,240	15	16,339	0	0	0	0	5	5,150

被害額(単位:千円)

農 業 用 施 設										その他		合計	
道 路		橋 梁		農地保全		揚水機		小 計		箇所	被害額	箇所	被害額
箇所	被害額	箇所	被害額	箇所	被害額	箇所	被害額	箇所	被害額				
								1	1,381			1	1,381
								0	0			1	1,200
								0	0			1	1,132
								0	0			0	0
2	5,628							3	6,551			6	10,819
								0	0			0	0
								0	0			0	0
								0	0			0	0
								2	2,139			3	2,150
								0	0			0	0
4	3,993							5	4,700			9	9,547
								0	0			0	0
								0	0			0	0
								0	0			0	0
								0	0			0	0
								0	0			0	0
								0	0			0	0
								0	0			0	0
								0	0			0	0
								0	0			0	0
								0	0			0	0
								0	0			0	0
								0	0			0	0
								0	0			0	0
								0	0			0	0
								0	0			2	1,608
3	5,043							3	5,043			6	8,316
								0	0			0	0
9	14,664	0	0	0	0	0	0	14	19,814			29	36,153

営農施設

被害額(単位:千円)

市町村名	園芸用施設		畜舎		その他		合計	
	箇所	被害額	箇所	被害額	箇所	被害額	箇所	被害額
宮崎市							0	0
都城市							0	0
延岡市							0	0
日南市							0	0
小林市							0	0
日向市							0	0
串間市							0	0
西都市							0	0
えびの市							0	0
三股町							0	0
高原町							0	0
国富町							0	0
綾町							0	0
高鍋町							0	0
新富町							0	0
西米良村							0	0
木城町							0	0
川南町							0	0
都農町							0	0
門川町							0	0
諸塚村							0	0
椎葉村							0	0
美郷町							0	0
高千穂町	1	7					1	7
日之影町	2	72					2	72
五ヶ瀬町							0	0
計	3	79	0	0	0	0	3	79

林地及び林業用施設

被害額(単位:千円)

市町村名	林道		治山				林産施設		特用林産施設				合計		
	路面		林地		施設		製材工場		ビニルハウス		人工ほだ場		その他		
	箇所	被害額	箇所	被害額	箇所	被害額	箇所	被害額	箇所	被害額	箇所	被害額	箇所	被害額	
宮崎市														0	0
都城市														0	0
延岡市	2	2,649												2	2,649
日南市														0	0
小林市														0	0
日向市														0	0
串間市														0	0
西都市														0	0
えびの市														0	0
三股町														0	0
高原町														0	0
国富町														0	0
綾町														0	0
高鍋町														0	0
新富町														0	0
西米良村														0	0
木城町														0	0
川南町														0	0
都農町														0	0
門川町														0	0
諸塚村	1	1,918												1	1,918
椎葉村														0	0
美郷町														0	0
高千穂町														0	0
日之影町														0	0
五ヶ瀬町														0	0
計	3	4,567	0	0	0	0	0	0	0	0	0	0	0	3	4,567

通信施設

区分 事業所名	電話部門						合計 被害額 (千円)
	電柱 (本)	SD ワイヤー (m)	市内 ケーブル (m)	引込線 (件)	屋内線 (件)	電話機 端末機器 (個)	
宮崎				23		32	191
都城	1			19		4	681
延岡	1			4		3	99
日南				8		1	71
小林				10		14	100
日向				2			16
高鍋				9		4	52
計	2	0	0	75	0	58	1,193

ウ 生産物被害
農産物・樹体

区分 市町村名	水陸稲		穀類・いも・豆類		野菜		果樹		工芸作物	
	被害面積	被害額	被害面積	被害額	被害面積	被害額	被害面積	被害額	被害面積	被害額
宮崎市	23.40	0			0.10	0				
都城市										
延岡市	0.05	11								
日南市	9.60	225								
小林市					1.00	698			0.30	86
日向市	2.71	252			0.10	34				
串間市	2.30	54								
西都市										
えびの市										
三股町										
高原町										
国富町	4.12	0								
綾町	0.00	0								
高鍋町										
新富町										
西米良村										
木城町	3.18	149								
川南町										
都農町	0.50	24					1.20	720		
門川町	11.20	1,053								
諸塚村										
椎葉村										
美郷町					1.08	250	104.60	1,065		
高千穂町										
日之影町										
五ヶ瀬町										
計	57.06	1,768	0	0	2.28	982	105.80	1,785	0.30	86

7.29～8.5台風12号

(単位:ha、千円)

飼料用作物		花き		その他		樹体		合 計	
被害面積	被害額	被害面積	被害額	被害面積	被害額	被害面積	被害額	被害面積	被害額
								23.50	0
								0.00	0
								0.05	11
								9.60	225
								1.30	784
								2.81	286
								2.30	54
								0.00	0
								0.00	0
								0.00	0
								0.00	0
								4.12	0
								0.00	0
								0.00	0
								0.00	0
								0.00	0
								3.18	149
								0.00	0
								1.70	744
								11.20	1,053
								0.00	0
								0.00	0
								105.68	1,315
								0.00	0
								0.00	0
								0.00	0
0	0	0	0	0	0	0	0	165.44	4,621

13 平成26年8月6日から10日にかけての台風11号

- (1) 気象状況
 - ア 気象概況
 - イ 降水量
 - ウ 最大風速、最大瞬間風速
 - エ 降水量・最大風速分布図

- (2) 被害概況（市町村別・区分別内訳）
 - ア 被害概況
 - イ 施設物被害
 - ウ 生産物被害

(1) 気象状況

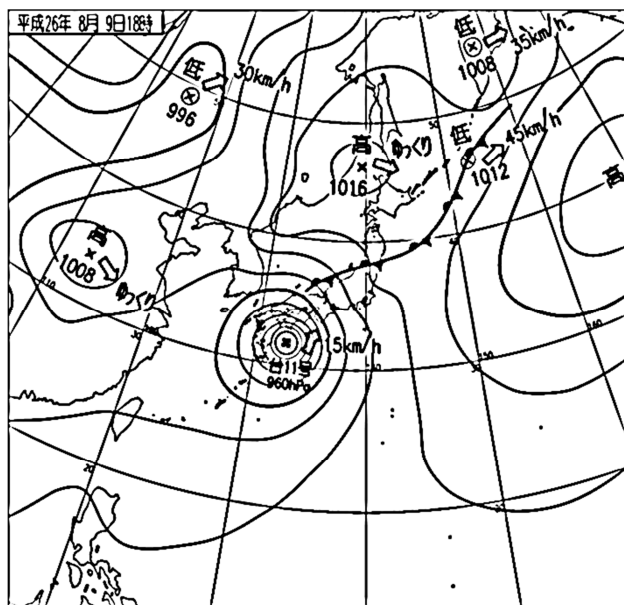
ア. 気象概況（8月6日から10日にかけての台風第11号による大雨）

台風第11号

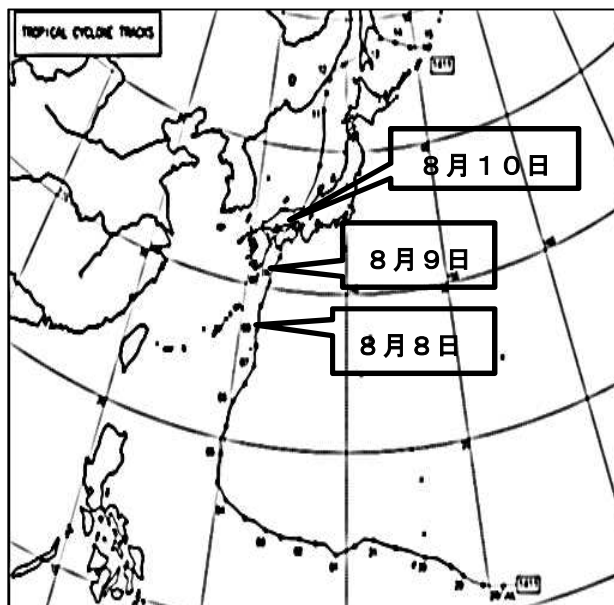
7月28日03時にチューク諸島の北の海上で発生した熱帯低気圧は、北西に進み、29日09時にグアム島の東の海上で台風第11号となった。台風は31日に西に進路を変えた後、8月2日21時にヤップ島の北の海で勢力が最大となった。その後、台風は4日に北へ進路を変え、7日に南大東島の東の海上を通り、9日に九州の東海上を北上し、10日06時過ぎに高知県安芸市付近に上陸した。台風は同日11時前に兵庫県姫路市付近に再上陸した後、近畿地方を北東に進み、同日午後日本海に達した。その後台風は北に進み、11日09時に同海域で温帯低気圧に変わった。

この台風により、総降水量は宮崎県の山沿いを中心に300mmを超す大雨となり、神門で413.5mm、えびので346.5mm、高鍋で345.0mm、深瀬では342.0mmに達した。9日の日降水量が高鍋で278.5mm、赤江で252.5mm、同日の日最大1時間降水量が深瀬で70.5mm、赤江で64.5mm、高鍋で63.5mmの非常に激しい雨を観測し、8月の1位を更新した。また、日最大風速が古江で北の風15.1m/sを観測し8月の1位を更新した。

(地上天気図・台風経路図)



平成26年8月9日09時



台風第11号経路図

イ. 降水量

平成26年8月6日～10日

単位mm

観測所名	日降水量					合計	最大1時間降水量	
	6日	7日	8日	9日	10日		降水量	時 分
延岡	0.0	24.5	48.5	120.5	0.0	193.5	18.5	8日 20時 02分
都城	0.5	11.0	45.0	149.0	0.0	205.5	38.5	9日 04時 52分
宮崎	0.0	8.5	22.0	200.0	0.0	230.5	42.0	9日 04時 59分
油津	0.5	12.0	18.5	175.5	0.0	206.5	43.0	9日 02時 54分
高千穂	0.0	34.5	28.5	44.0	7.0	114.0	13.5	8日 00時 39分
古江	0.0	7.0	34.0	131.0	2.5	174.5	14.0	9日 08時 01分
鞍岡	1.5	36.0	79.5	47.0	11.5	175.5	14.0	8日 17時 40分
日之影	0.0	22.0	38.0	86.0	8.5	154.5	11.5	7日 22時 05分
諸塚	0.0	52.5	87.5	126.0	0.0	266.0	18.5	8日 15時 29分
北方	0.0	54.0	77.5	109.5	0.0	241.0	25.5	8日 20時 33分
椎葉	0.0	79.0	83.5	69.0	3.5	235.0	26.5	7日 21時 24分
日向	0.0	2.5	24.5	158.5	0.0	185.5	26.5	9日 07時 17分
神門	0.0	119.0	110.5	184.0	0.0	413.5	40.0	7日 18時 41分
西米良	0.0	62.0	29.0	81.0	1.0	173.0	23.5	7日 20時 02分
都農	0.0	27.0	32.5	198.0	0.0	257.5	36.0	9日 06時 57分
高鍋	0.0	35.0	31.5	278.5	0.0	345.0	63.5	9日 05時 48分
加久藤	0.0	30.5	9.0	20.0	0.0	59.5	18.5	7日 20時 41分
西都	0.0	23.0	36.0	171.5	0.0	230.5	31.0	9日 05時 56分
えびの	0.0	127.0	148.0	69.5	2.0	346.5	42.0	7日 23時 35分
小林	0.0	67.5	24.0	20.0	0.0	111.5	37.5	7日 20時 16分
野尻	22.5	44.5	46.5	90.0	0.0	203.5	22.5	6日 15時 15分
国富	0.0	28.0	47.0	139.5	0.0	214.5	31.0	9日 06時 23分
青島	0.0	33.0	36.0	213.0	0.0	282.0	62.5	9日 04時 45分
赤江	0.0	12.0	28.5	252.5	0.0	293.0	64.5	9日 04時 48分
深瀬	3.0	23.0	28.5	287.5	0.0	342.0	70.5	9日 03時 42分
串間	0.0	17.0	22.0	214.0	0.0	253.0	65.5	9日 02時 54分

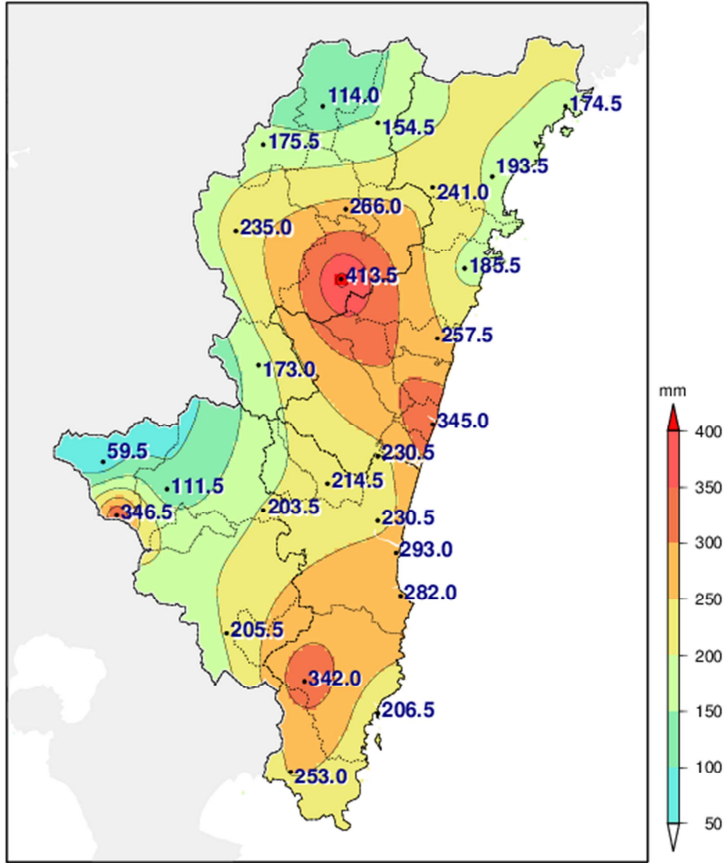
ウ. 最大風速、最大瞬間風速

平成26年8月6日～10日

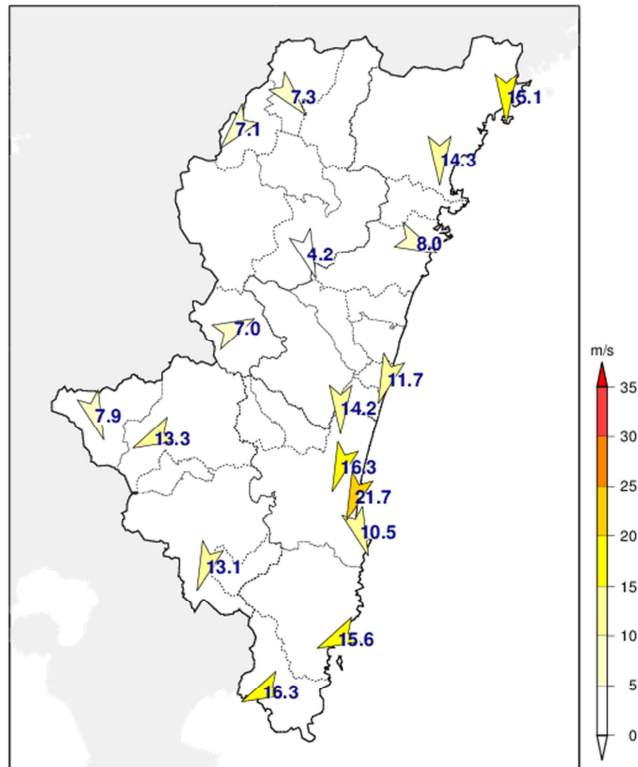
観測所名	最大風速 (m/s)			最大瞬間風速 (m/s)		
	風速	風向	起 時	風速	風向	起 時
延岡	14.3	北	9日 16時 50分	25.8	北	9日 19時 39分
都城	13.1	北北東	9日 10時 41分	24.6	北東	9日 02時 11分
宮崎	16.3	北北東	9日 03時 33分	28.6	北東	9日 03時 30分
油津	15.6	東北東	9日 00時 20分	25.6	北	9日 11時 27分
高千穂	7.3	北西	10日 10時 26分	13.4	北西	10日 10時 48分
古江	15.1	北	9日 15時 58分	28.6	北	9日 19時 06分
鞍岡	7.1	北東	9日 05時 23分	21.2	北北東	8日 21時 38分
日向	8.0	西北西	10日 00時 20分	18.4	北北西	9日 14時 43分
神門	4.2	北北西	9日 19時 32分	14.7	東北東	9日 05時 05分
西米良	7.0	西南西	8日 12時 26分	13.9	西南西	8日 13時 33分
高鍋	11.7	北北東	9日 03時 23分	24.0	北	9日 13時 28分
加久藤	7.9	北北西	9日 17時 41分	16.1	北東	9日 05時 04分
西都	14.2	北	9日 14時 01分	24.2	北	9日 14時 57分
小林	13.3	東北東	9日 01時 00分	21.7	東	8日 20時 38分
青島	10.5	北北西	9日 13時 57分	20.2	北北東	9日 11時 11分
赤江	21.7	北北東	9日 03時 13分	29.8	北	9日 12時 52分
串間	16.3	東北東	9日 00時 23分	30.9	東北東	9日 00時 21分

エ. 降水量・最大風速分布図

平成26年8月6日～10日までの総降水量 (mm)



平成26年8月6日～10日までの最大風速 (m/s)



(2)被害概況(市町村別・区分別内訳)

8.6～10台風11号

ア 被害概況

区分 市町村	施設物									
	公共 土木施設	農地及び 農業用施設	営農施設	林地及び 林業用施設	水産施設	教育施設	商工施設	通信施設	電力施設	鉄道施設
宮崎市	134,618	1,087	1,064	0	2,350	609	0		8,737	
都城市	4,876	32,520	4,521	0	0	1,251	0		127	
延岡市	23,974	0	2,767	57,318	210	0	0		3	
日南市	123,172	4,785	7,991	1,858	2,455	1,103	30		2,277	
小林市	0	0	1,300	0	0	0	0		15	
日向市	20,423	5,507	0	0	0	421	0		0	
串間市	110,695	16,515	387	0	0	41	0		0	
西都市	0	0	0	14,915	0	811	0		10,241	
えびの市	0	0	0	0	0	0	0		0	
三股町	14,444	1,950	0	0	0	0	0		0	
高原町	0	3,331	160	0	0	0	0		0	
国富町	5,592	783	421	0	0	4	0		0	
綾町	23,546	1,084	0	2,235	0	0	0		0	
高鍋町	0	0	3,170	0	0	83	0		0	
新富町	0	0	14,301	0	1,500	0	0		0	
西米良村	0	0	0	0	0	0	0		0	
木城町	4,873	0	915	0	0	0	0		327	
川南町	0	0	36	0	0	0	0		0	
都農町	0	0	360	0	0	0	0		0	
門川町	0	0	0	0	0	0	0		0	
諸塚村	0	826	0	0	0	0	0		0	
椎葉村	7,503	0	9	13,818	0	0	0		5,835	
美郷町	6,894	3,450	38	18,369	0	0	0		0	
高千穂町	0	0	34	0	0	0	0		0	
日之影町	0	1,525	0	0	0	0	0		0	
五ヶ瀬町	0	0	0	0	0	0	0		0	
(県内一円)								1,925		15,037
合計	480,610	73,363	37,474	108,513	6,515	4,323	30	1,925	27,562	15,037

※注)市町村ごとに区分不可能なものについては「(県内一円)」で計上した。

				生産物					合計
都市施設	衛生関係施設	その他の施設	小計	農産物・樹体	畜産物	水産物	林産物	小計	
		3,297	151,762	19,179	0			19,179	170,941
			43,295	0	0			0	43,295
			84,272	63	0			63	84,335
			143,671	1,877	157			2,034	145,705
			1,315	389	0			389	1,704
			26,351	518	0			518	26,869
			127,638	2,824	0			2,824	130,462
			25,967	0	0			0	25,967
			0	0	0			0	0
			16,394	0	0			0	16,394
			3,491	0	0			0	3,491
			6,800	552	0			552	7,352
			26,865	177	0			177	27,042
			3,253	160	0			160	3,413
			15,801	868	0			868	16,669
			0	0	0			0	0
			6,115	545	0			545	6,660
			36	3,161	0			3,161	3,197
			360	3,013	0			3,013	3,373
			0	122	0			122	122
			826	0	0			0	826
			27,165	38	0			38	27,203
			28,751	0	0			0	28,751
			34	146	0			146	180
			1,525	37	0			37	1,562
			0	0	0			0	0
			16,962					0	16,962
0	0	3,297	758,649	33,669	157	0	0	33,826	792,476

イ 施設物被害
 公共土木施設

被害区分	県工事分																小計	
	河川		海岸		砂防		地すべり		急傾斜		道路		橋梁		港湾		箇所	被害額
市町村名	箇所	被害額	箇所	被害額	箇所	被害額	箇所	被害額	箇所	被害額	箇所	被害額	箇所	被害額	箇所	被害額	箇所	被害額
宮崎市	14	128,027									1	3,035					15	131,062
都城市																	0	0
延岡市	1	3,324			1	16,741											2	20,065
日南市	7	80,828									2	17,346					9	98,174
小林市																	0	0
日向市	4	20,423															4	20,423
串間市	2	76,306			1	13,475											3	89,781
西都市																	0	0
えびの市																	0	0
三股町	1	14,444															1	14,444
高原町																	0	0
国富町																	0	0
綾町	1	15,491															1	15,491
高鍋町																	0	0
新富町																	0	0
西米良村																	0	0
木城町																	0	0
川南町																	0	0
都農町																	0	0
門川町																	0	0
諸塚村																	0	0
椎葉村	1	7,503															1	7,503
美郷町																	0	0
高千穂町																	0	0
日之影町																	0	0
五ヶ瀬町																	0	0
計	31	346,346	0	0	2	30,216			0	0	3	20,381			0	0	36	396,943

被害額(単位:千円)

市町村工事分																合 計			
河 川		海 岸		砂 防		地すべり		急傾斜		道 路		橋 梁		港 湾		小 計		箇所	被害額
箇所	被害額	箇所	被害額	箇所	被害額	箇所	被害額	箇所	被害額	箇所	被害額	箇所	被害額	箇所	被害額	箇所	被害額		
										3	3,556					3	3,556	18	134,618
										3	4,876					3	4,876	3	4,876
										2	3,909					2	3,909	4	23,974
										8	24,998					8	24,998	17	123,172
																0	0	0	0
																0	0	4	20,423
4	12,308									4	8,606					8	20,914	11	110,695
																0	0	0	0
																0	0	0	0
																0	0	1	14,444
																0	0	0	0
										3	5,592					3	5,592	3	5,592
										3	8,055					3	8,055	4	23,546
																0	0	0	0
																0	0	0	0
																0	0	0	0
1	2,407									1	2,466					2	4,873	2	4,873
																0	0	0	0
																0	0	0	0
																0	0	0	0
																0	0	0	0
																0	0	1	7,503
										4	6,894					4	6,894	4	6,894
																0	0	0	0
																0	0	0	0
																0	0	0	0
5	14,715	0	0	0	0			0	0	31	68,952	0	0	0	0	36	83,667	72	480,610

農地及び農業用施設

市町村名	農地						農業用施設					
	田		畑		小計		ため池		頭首工		水路	
	箇所	被害額	箇所	被害額	箇所	被害額	箇所	被害額	箇所	被害額	箇所	被害額
宮崎市			1	1,087	1	1,087						
都城市	7	10,763	3	5,969	10	16,732					8	11,089
延岡市					0	0						
日南市			1	887	1	887					1	630
小林市					0	0						
日向市	1	1,186			1	1,186						
串間市			1	849	1	849					4	9,492
西都市					0	0						
えびの市					0	0						
三股町	2	1,950			2	1,950						
高原町	2	1,221			2	1,221					1	930
国富町	1	783			1	783						
綾町	1	1,084			1	1,084						
高鍋町					0	0						
新富町					0	0						
西米良村					0	0						
木城町					0	0						
川南町					0	0						
都農町					0	0						
門川町					0	0						
諸塚村	1	826			1	826						
椎葉村					0	0						
美郷町	3	3,450			3	3,450						
高千穂町					0	0						
日之影町	2	1,525			2	1,525						
五ヶ瀬町					0	0						
計	20	22,788	6	8,792	26	31,580	0	0	0	0	14	22,141

被害額(単位:千円)

農 業 用 施 設										その他		合計	
道 路		橋 梁		農地保全		揚水機		小 計		箇所	被害額	箇所	被害額
箇所	被害額	箇所	被害額	箇所	被害額	箇所	被害額	箇所	被害額				
								0	0			1	1,087
3	4,699							11	15,788			21	32,520
								0	0			0	0
2	3,268							3	3,898			4	4,785
								0	0			0	0
1	4,321							1	4,321			2	5,507
5	6,174							9	15,666			10	16,515
								0	0			0	0
								0	0			0	0
								0	0			2	1,950
1	1,180							2	2,110			4	3,331
								0	0			1	783
								0	0			1	1,084
								0	0			0	0
								0	0			0	0
								0	0			0	0
								0	0			0	0
								0	0			0	0
								0	0			0	0
								0	0			0	0
								0	0			0	0
								0	0			1	826
								0	0			0	0
								0	0			3	3,450
								0	0			0	0
								0	0			2	1,525
								0	0			0	0
12	19,642	0	0	0	0	0	0	26	41,783			52	73,363

営農施設

被害額(単位:千円)

市町村名	園芸用施設		畜舎		その他		合計	
	箇所	被害額	箇所	被害額	箇所	被害額	箇所	被害額
宮崎市	9	1,064					9	1,064
都城市	10	4,521					10	4,521
延岡市	3	2,767					3	2,767
日南市	18	6,491	1	1,500			19	7,991
小林市	3	1,300					3	1,300
日向市	1	0					1	0
串間市	1	387	1	0			2	387
西都市			1	0			1	0
えびの市							0	0
三股町							0	0
高原町	16	160					16	160
国富町	3	421					3	421
綾町							0	0
高鍋町	14	3,170					14	3,170
新富町	7	14,301					7	14,301
西米良村							0	0
木城町	2	915					2	915
川南町	2	36					2	36
都農町	1	360					1	360
門川町							0	0
諸塚村							0	0
椎葉村	2	9					2	9
美郷町	1	38					1	38
高千穂町	1	34					1	34
日之影町							0	0
五ヶ瀬町							0	0
計	94	35,974	3	1,500	0	0	97	37,474

林地及び林業用施設

被害額(単位:千円)

市町村名	林道		治山				林産施設		特用林産施設				合計			
	路面		林地		施設		製材工場		ビニルハウス		人工ほだ場		その他		合計	
	箇所	被害額	箇所	被害額	箇所	被害額	箇所	被害額	箇所	被害額	箇所	被害額	箇所	被害額	箇所	被害額
宮崎市															0	0
都城市															0	0
延岡市	6	57,318													6	57,318
日南市	1	1,858													1	1,858
小林市															0	0
日向市															0	0
串間市															0	0
西都市	4	14,915													4	14,915
えびの市															0	0
三股町															0	0
高原町															0	0
国富町															0	0
綾町	1	2,235													1	2,235
高鍋町															0	0
新富町															0	0
西米良村															0	0
木城町															0	0
川南町															0	0
都農町															0	0
門川町															0	0
諸塚村															0	0
椎葉村	2	13,818													2	13,818
美郷町	3	18,369													3	18,369
高千穂町															0	0
日之影町															0	0
五ヶ瀬町															0	0
計	17	108,513	0	0	0	0	0	0	0	0	0	0	0	0	17	108,513

水産施設

市町村名	漁船		漁具		漁港		海岸		消破堤・浮消波	
	動力船		小型定置網等		箇所	被害額	箇所	被害額	箇所	被害額
	箇所	被害額	箇所	被害額						
宮崎市	13	2,350								
都城市										
延岡市	1	10								
日南市	2	780								
小林市										
日向市										
串間市										
西都市										
えびの市										
三股町										
高原町										
国富町										
綾町										
高鍋町										
新富町	5	1,500								
西米良村										
木城町										
川南町										
都農町										
門川町										
諸塚村										
椎葉村										
美郷町										
高千穂町										
日之影町										
五ヶ瀬町										
計	21	4,640	0	0	0	0	0	0	0	0

教育施設(公立)

市町村名	区分		公立学校										合計	
			小学校		中学校		高等学校		特殊学校		その他			
	箇所	被害額	箇所	被害額	箇所	被害額	箇所	被害額	箇所	被害額	箇所	被害額	箇所	被害額
宮崎市					2	609							2	609
都城市					3	1,251							3	1,251
延岡市													0	0
日南市					2	1,103							2	1,103
小林市													0	0
日向市					1	421							1	421
串間市					1	41							1	41
西都市					1	811							1	811
えびの市													0	0
三股町													0	0
高原町													0	0
国富町					1	4							1	4
綾町													0	0
高鍋町					1	83							1	83
新富町													0	0
西米良村													0	0
木城町													0	0
川南町													0	0
都農町													0	0
門川町													0	0
諸塚村													0	0
椎葉村													0	0
美郷町													0	0
高千穂町													0	0
日之影町													0	0
五ヶ瀬町													0	0
計	0	0	0	0	12	4,323	0	0	0	0	0	0	12	4,323

商工施設

被害額(単位:千円)

市町村名	商 業		工 業		その他		合 計	
	箇所	被害額	箇所	被害額	箇所	被害額	箇所	被害額
宮崎市							0	0
都城市							0	0
延岡市							0	0
日南市	1	30					1	30
小林市							0	0
日向市							0	0
串間市							0	0
西都市							0	0
えびの市							0	0
三股町							0	0
高原町							0	0
国富町							0	0
綾町							0	0
高鍋町							0	0
新富町							0	0
西米良村							0	0
木城町							0	0
川南町							0	0
都農町							0	0
門川町							0	0
諸塚村							0	0
椎葉村							0	0
美郷町							0	0
高千穂町							0	0
日之影町							0	0
五ヶ瀬町							0	0
計	1	30	0	0	0	0	1	30

通信施設

区分 事業所名	電話部門						合計 被害額 (千円)
	電柱 (本)	SD ワイヤー (m)	市内 ケーブル (m)	引込線 (件)	屋内線 (件)	電話機 端末機器 (個)	
宮崎				23	5	32	208
都城			94	16	2	4	694
延岡	2			4		3	305
日南	2			7		1	564
小林				10	1	13	102
日向				2			16
高鍋	1	80	200	9		4	52
計	5	80	294	71	8	57	1,925

電力施設

被害額(単位:千円)

区分 市町村名	一般電気												合計	
	電柱		配電設備		発電設備		送電設備		充電設備		その他			
	箇所	被害額	箇所	被害額	箇所	被害額	箇所	被害額	箇所	被害額	箇所	被害額	箇所	被害額
宮崎市			6	94	1	8,430					2	213	9	8,737
都城市			4	82							1	45	5	127
延岡市			1	3									1	3
日南市			2	2,277									2	2,277
小林市			1	15									1	15
日向市													0	0
串間市													0	0
西都市			4	441	1	9,800							5	10,241
えびの市													0	0
三股町													0	0
高原町													0	0
国富町													0	0
綾町													0	0
高鍋町													0	0
新富町													0	0
西米良村													0	0
木城町			1	327									1	327
川南町													0	0
都農町													0	0
門川町													0	0
諸塚村													0	0
椎葉村					3	5,835							3	5,835
美郷町													0	0
高千穂町													0	0
日之影町													0	0
五ヶ瀬町													0	0
計	0	0	19	3,239	5	24,065	0	0	0	0	3	258	27	27,562

ウ 生産物被害
農産物・樹体

区分 市町村名	水陸稲		穀類・いも・豆類		野菜		果樹		工芸作物	
	被害面積	被害額	被害面積	被害額	被害面積	被害額	被害面積	被害額	被害面積	被害額
宮崎市	78.25	9,817			6.82	9,137				
都城市					105.00	0	48.80	0		
延岡市					0.02	63				
日南市	5.30	795			2.00	1,082				
小林市					0.90	36	1.10	332		
日向市	4.96	462					0.10	38		
串間市	5.00	0			8.50	2,824				
西都市										
えびの市										
三股町					21.00	0				
高原町										
国富町	0.80	33			0.90	505	0.30	14		
綾町	0.50	75					1.00	102		
高鍋町							0.20	160		
新富町	0.17	138			2.00	708				
西米良村										
木城町	0.68	22			0.03	15	0.06	256		
川南町	8.91	0			4.30	2,143	1.10	1,018		
都農町	1.87	53			0.20	80	4.72	2,880		
門川町	1.00	122								
諸塚村										
椎葉村					0.00	38				
美郷町										
高千穂町					0.10	146				
日之影町					0.07	37				
五ヶ瀬町										
計	107.44	11,517	0	0	151.85	16,814	57.38	4,800	0	0

8.6～10台風11号

(単位:ha、千円)

飼料用作物		花き		その他		樹体		合 計	
被害面積	被害額	被害面積	被害額	被害面積	被害額	被害面積	被害額	被害面積	被害額
3.00	225	0.16	0					88.23	19,179
110.00	0							263.80	0
								0.02	63
								7.30	1,877
0.30	21							2.30	389
0.47	18							5.53	518
0.13	0							13.63	2,824
								0.00	0
								0.00	0
24.00	0							45.00	0
								0.00	0
0.50	0							2.50	552
								1.50	177
								0.20	160
0.05	22							2.22	868
								0.00	0
1.00	42	0.03	210					1.80	545
2.95	0							17.26	3,161
								6.79	3,013
								1.00	122
								0.00	0
								0.00	38
								0.00	0
								0.10	146
								0.07	37
								0.00	0
142.40	328	0.19	210	0	0	0	0	459.26	33,669

畜産物

区分 市町村名	肉用牛		ブロイラー		その他			合計	
	被害量(頭)	被害額(千円)	被害量(羽)	被害額(千円)	種類	被害量(頭)	被害額(千円)	被害量(頭・羽)	被害額(千円)
宮崎市								0	0
都城市								0	0
延岡市								0	0
日南市					地頭鶏	82	157	82	157
小林市								0	0
日向市								0	0
串間市								0	0
西都市								0	0
えびの市								0	0
三股町								0	0
高原町								0	0
国富町								0	0
綾町								0	0
高鍋町								0	0
新富町								0	0
西米良村								0	0
木城町								0	0
川南町								0	0
都農町								0	0
門川町								0	0
諸塚村								0	0
椎葉村								0	0
美郷町								0	0
高千穂町								0	0
日之影町								0	0
五ヶ瀬町								0	0
計	0	0	0	0		82	157	82	157

14 平成 26 年 8 月 15 日の落雷

- (1) 被害状況（市町村別・区分別内訳）
 - ア 被害概況
 - イ 施設物被害

(1)被害概況(市町村別・区分別内訳)

8.15落雷

ア 被害概況

区分 市町村	施 設 物									
	公共 土木施設	農地及び 農業用施設	営農施設	林地及び 林業用施設	水産施設	教育施設	商工施設	通信施設	電力施設	鉄道施設
宮崎市						0			0	
都城市						1,288			336	
延岡市						0			0	
日南市						0			0	
小林市						0			0	
日向市						0			0	
串間市						0			0	
西都市						0			0	
えびの市						0			0	
三股町						0			0	
高原町						0			0	
国富町						0			0	
綾町						0			0	
高鍋町						0			0	
新富町						0			0	
西米良村						0			0	
木城町						0			0	
川南町						0			0	
都農町						0			0	
門川町						0			0	
諸塚村						0			0	
椎葉村						0			0	
美郷町						0			0	
高千穂町						0			0	
日之影町						0			0	
五ヶ瀬町						0			0	
(県内一円)								121		

合計	0	0	0	0	0	1,288	0	121	336	0
----	---	---	---	---	---	-------	---	-----	-----	---

※注)市町村ごとに区分不可能なものについては「(県内一円)」で計上した。

イ 施設物被害
 教育施設(公立)

市町村名	区分		公立学校										合計	
			小学校		中学校		高等学校		特殊学校		その他			
	箇所	被害額	箇所	被害額	箇所	被害額	箇所	被害額	箇所	被害額	箇所	被害額	箇所	被害額
宮崎市												0	0	
都城市					1	902	2	386				3	1,288	
延岡市												0	0	
日南市												0	0	
小林市												0	0	
日向市												0	0	
串間市												0	0	
西都市												0	0	
えびの市												0	0	
三股町												0	0	
高原町												0	0	
国富町												0	0	
綾町												0	0	
高鍋町												0	0	
新富町												0	0	
西米良村												0	0	
木城町												0	0	
川南町												0	0	
都農町												0	0	
門川町												0	0	
諸塚村												0	0	
椎葉村												0	0	
美郷町												0	0	
高千穂町												0	0	
日之影町												0	0	
五ヶ瀬町												0	0	
計	0	0	0	0	1	902	2	386	0	0	3	1,288		

通信施設

区分 事業所名	電話部門						合計 被害額 (千円)
	電柱 (本)	SD ワイヤー (m)	市内 ケーブル (m)	引込線 (件)	屋内線 (件)	電話機 端末機器 (個)	
宮崎				5	1		47
都城				1		1	11
延岡							0
日南							0
小林				4		3	41
日向							0
高鍋				2		2	22
計	0	0	0	12	1	6	121

電力施設

被害額(単位:千円)

区分 市町村名	一般電気												合計	
	電柱		配電設備		発電設備		送電設備		充電設備		その他			
	箇所	被害額	箇所	被害額	箇所	被害額	箇所	被害額	箇所	被害額	箇所	被害額	箇所	被害額
宮崎市													0	0
都城市			2	336									2	336
延岡市													0	0
日南市													0	0
小林市													0	0
日向市													0	0
串間市													0	0
西都市													0	0
えびの市													0	0
三股町													0	0
高原町													0	0
国富町													0	0
綾町													0	0
高鍋町													0	0
新富町													0	0
西米良村													0	0
木城町													0	0
川南町													0	0
都農町													0	0
門川町													0	0
諸塚村													0	0
椎葉村													0	0
美郷町													0	0
高千穂町													0	0
日之影町													0	0
五ヶ瀬町													0	0
計	0	0	2	336	0	0	0	0	0	0	0	0	2	336

15 平成26年9月3日の落雷

- (1) 被害状況（市町村別・区分別内訳）
 - ア 被害概況
 - イ 施設物被害

(1)被害概況(市町村別・区分別内訳)

9.3落雷

ア 被害概況

区分 市町村	施 設 物									
	公共 土木施設	農地及び 農業用施設	営農施設	林地及び 林業用施設	水産施設	教育施設	商工施設	通信施設	電力施設	鉄道施設
宮崎市										
都城市										
延岡市										
日南市										
小林市										
日向市										
串間市										
西都市										
えびの市										
三股町										
高原町										
国富町										
綾町										
高鍋町										
新富町										
西米良村										
木城町										
川南町										
都農町										
門川町										
諸塚村										
椎葉村										
美郷町										
高千穂町										
日之影町										
五ヶ瀬町										
(県内一円)								28		

合計	0	0	0	0	0	0	0	28	0	0
----	---	---	---	---	---	---	---	----	---	---

※注)市町村ごとに区分不可能なものについては「(県内一円)」で計上した。

イ 施設物被害
通信施設

区分 事業所名	電話部門						合計 被害額 (千円)
	電柱 (本)	SD ワイヤー (m)	市内 ケーブル (m)	引込線 (件)	屋内線 (件)	電話機 端末機器 (個)	
宮崎				1		1	2
都城				2		1	19
延岡							0
日南							0
小林							0
日向							0
高鍋					1	1	7
計	0	0	0	3	1	3	28

16 平成26年9月5日から7日にかけての大雨

- (1) 気象状況
 - ア 気象概況
 - イ 降水量
 - ウ 降水量分布図

- (2) 被害状況（市町村別・区分別内訳）
 - ア 被害概況
 - イ 施設物被害

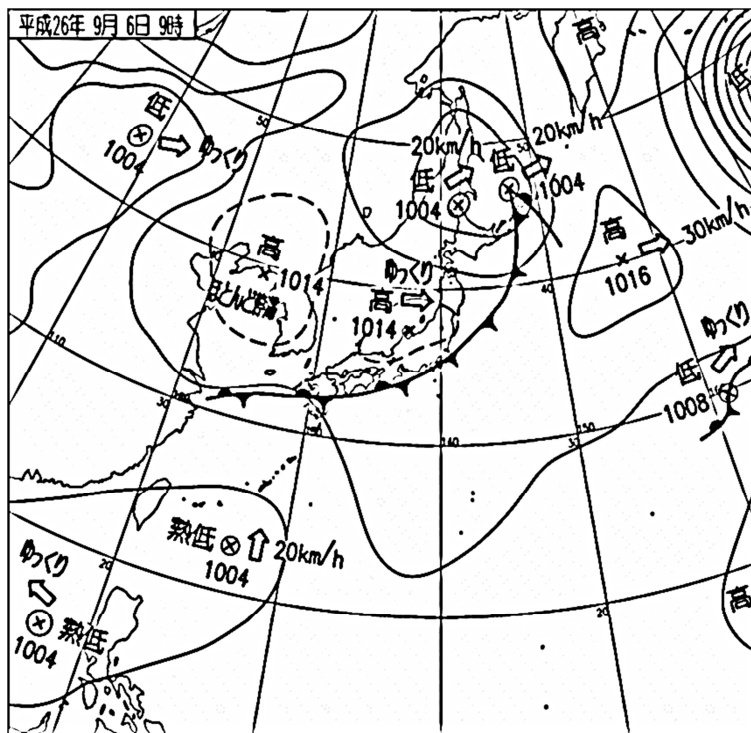
(1) 気象状況

ア. 気象概況（9月5日から7日にかけての秋雨前線による大雨）

九州中部付近に秋雨前線が停滞し前線の活動が活発化して大雨となった。

このため、総降水量は宮崎県の南部平野部、北部山沿いで60mmを超える雨となり、高千穂で73.0mm、赤江で68.5mm、日之影で66.0mmに達した。

(地上天気図)



平成26年9月6日09時

イ. 降水量

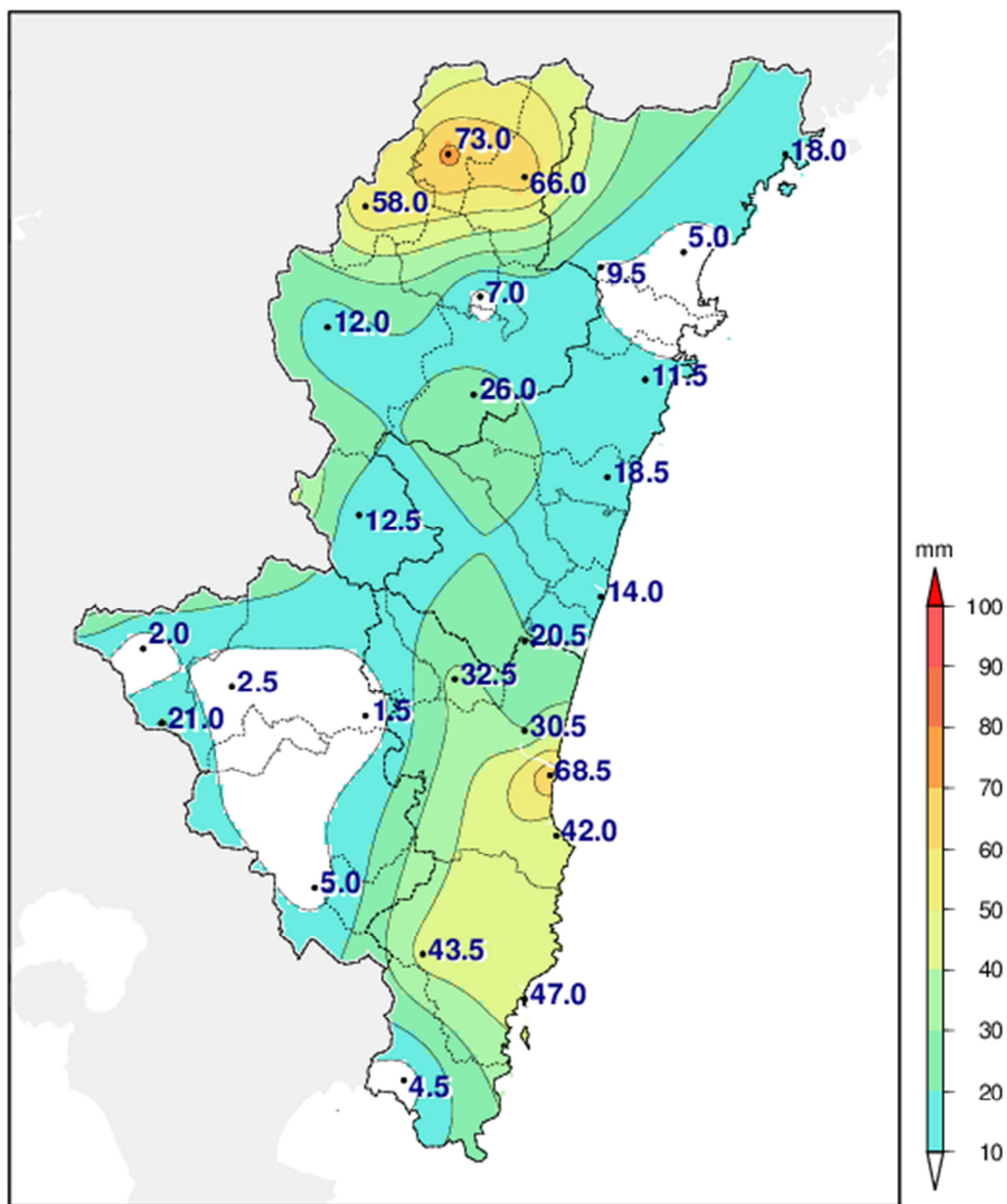
平成26年9月5日～7日

単位mm

観測所名	日降水量			合計	最大1時間降水量	
	5日	6日	7日		降水量	時 分
延岡	0.0	5.0	0.0	5.0	3.0	6日 17時 52分
都城	4.5	0.5	0.0	5.0	4.5	5日 13時 38分
宮崎	23.5	1.5	5.5	30.5	17.0	5日 12時 11分
油津	14.0	30.5	2.5	47.0	26.5	6日 06時 23分
高千穂	52.5	20.5	0.0	73.0	35.0	5日 13時 10分
古江	0.0	17.5	0.5	18.0	14.5	6日 20時 25分
鞍岡	20.0	37.5	0.5	58.0	19.5	5日 12時 49分
日之影	0.0	66.0	0.0	66.0	22.0	6日 15時 10分
諸塚	1.0	6.0	0.0	7.0	5.0	6日 17時 38分
北方	3.5	6.0	0.0	9.5	4.5	6日 17時 43分
椎葉	0.0	11.5	0.5	12.0	10.0	6日 17時 08分
日向	2.0	9.5	0.0	11.5	9.0	6日 19時 17分
神門	22.5	3.5	0.0	26.0	20.0	5日 13時 05分
西米良	12.5	0.0	0.0	12.5	12.5	5日 13時 40分
都農	2.0	10.0	6.5	18.5	9.5	6日 08時 19分
高鍋	2.0	12.0	0.0	14.0	12.0	6日 07時 57分
加久藤	1.0	0.0	1.0	2.0	1.0	7日 19時 45分
西都	18.5	2.0	0.0	20.5	18.0	5日 12時 14分
えびの	0.0	14.5	6.5	21.0	11.5	6日 15時 23分
小林	1.0	1.5	0.0	2.5	1.5	6日 16時 23分
野尻	1.0	0.0	0.5	1.5	1.0	5日 14時 41分
国富	16.5	16.0	0.0	32.5	16.0	5日 11時 51分
青島	26.5	3.5	12.0	42.0	24.0	5日 12時 20分
赤江	47.0	1.0	20.5	68.5	36.0	5日 12時 33分
深瀬	0.0	10.5	33.0	43.5	28.0	7日 13時 45分
串間	0.0	3.0	1.5	4.5	2.0	6日 06時 38分

ウ. 降水量分布図

平成26年9月5日～7日までの降水量 (mm)



(2)被害概況(市町村別・区分別内訳)

9.5～7大雨

ア 被害概況

区分 市町村	施 設 物									
	公共 土木施設	農地及び 農業用施設	営農施設	林地及び 林業用施設	水産施設	教育施設	商工施設	通信施設	電力施設	鉄道施設
宮崎市	0	0								
都城市	0	0								
延岡市	0	0								
日南市	0	0								
小林市	0	0								
日向市	0	0								
串間市	0	0								
西都市	0	0								
えびの市	0	0								
三股町	0	0								
高原町	0	0								
国富町	0	0								
綾町	0	0								
高鍋町	0	0								
新富町	0	0								
西米良村	0	0								
木城町	0	0								
川南町	0	0								
都農町	0	0								
門川町	0	0								
諸塚村	0	0								
椎葉村	0	0								
美郷町	0	0								
高千穂町	5,308	822								
日之影町	0	3,931								
五ヶ瀬町	0	0								
(県内一円)							227			

合計	5,308	4,753	0	0	0	0	0	227	0	0
----	-------	-------	---	---	---	---	---	-----	---	---

※注)市町村ごとに区分不可能なものについては「(県内一円)」で計上した。

				生 産 物					合 計
都市施設	衛生関係施設	その他の施設	小 計	農産物・樹体	畜産物	水産物	林産物	小 計	
			0					0	0
			0					0	0
			0					0	0
			0					0	0
			0					0	0
			0					0	0
			0					0	0
			0					0	0
			0					0	0
			0					0	0
			0					0	0
			0					0	0
			0					0	0
			0					0	0
			0					0	0
			0					0	0
			0					0	0
			0					0	0
			0					0	0
			0					0	0
			0					0	0
			0					0	0
			0					0	0
			0					0	0
			0					0	0
			0					0	0
			0					0	0
			0					0	0
			0					0	0
			6,130					0	6,130
			3,931					0	3,931
			0					0	0
			227					0	227

0	0	0	10,288	0	0	0	0	0	10,288
---	---	---	--------	---	---	---	---	---	--------

イ 施設物被害
 公共土木施設

被害区分	県工事分																小計	
	河川		海岸		砂防		地すべり		急傾斜		道路		橋梁		港湾		箇所	被害額
市町村名	箇所	被害額	箇所	被害額	箇所	被害額	箇所	被害額	箇所	被害額	箇所	被害額	箇所	被害額	箇所	被害額	箇所	被害額
宮崎市																	0	0
都城市																	0	0
延岡市																	0	0
日南市																	0	0
小林市																	0	0
日向市																	0	0
串間市																	0	0
西都市																	0	0
えびの市																	0	0
三股町																	0	0
高原町																	0	0
国富町																	0	0
綾町																	0	0
高鍋町																	0	0
新富町																	0	0
西米良村																	0	0
木城町																	0	0
川南町																	0	0
都農町																	0	0
門川町																	0	0
諸塚村																	0	0
椎葉村																	0	0
美郷町																	0	0
高千穂町																	0	0
日之影町																	0	0
五ヶ瀬町																	0	0
計	0	0	0	0	0	0			0	0	0	0			0	0	0	0

農地及び農業用施設

区分 市町村名	農地						農業用施設					
	田		畑		小計		ため池		頭首工		水路	
	箇所	被害額	箇所	被害額	箇所	被害額	箇所	被害額	箇所	被害額	箇所	被害額
宮崎市					0	0						
都城市					0	0						
延岡市					0	0						
日南市					0	0						
小林市					0	0						
日向市					0	0						
串間市					0	0						
西都市					0	0						
えびの市					0	0						
三股町					0	0						
高原町					0	0						
国富町					0	0						
綾町					0	0						
高鍋町					0	0						
新富町					0	0						
西米良村					0	0						
木城町					0	0						
川南町					0	0						
都農町					0	0						
門川町					0	0						
諸塚村					0	0						
椎葉村					0	0						
美郷町					0	0						
高千穂町			1	822	1	822						
日之影町	1	1,309	1	2,622	2	3,931						
五ヶ瀬町					0	0						
計	1	1,309	2	3,444	3	4,753	0	0	0	0	0	0

被害額(単位:千円)

農 業 用 施 設										その他		合計	
道 路		橋 梁		農地保全		揚水機		小 計		箇所	被害額	箇所	被害額
箇所	被害額	箇所	被害額	箇所	被害額	箇所	被害額	箇所	被害額				
								0	0			0	0
								0	0			0	0
								0	0			0	0
								0	0			0	0
								0	0			0	0
								0	0			0	0
								0	0			0	0
								0	0			0	0
								0	0			0	0
								0	0			0	0
								0	0			0	0
								0	0			0	0
								0	0			0	0
								0	0			0	0
								0	0			0	0
								0	0			0	0
								0	0			0	0
								0	0			0	0
								0	0			0	0
								0	0			0	0
								0	0			0	0
								0	0			0	0
								0	0			0	0
								0	0			1	822
								0	0			2	3,931
								0	0			0	0
0	0	0	0	0	0	0	0	0	0			3	4,753

通信施設

区分 事業所名	電話部門						合計 被害額 (千円)
	電柱 (本)	SD ワイヤー (m)	市内 ケーブル (m)	引込線 (件)	屋内線 (件)	電話機 端末機器 (個)	
宮崎				3		14	48
都城				1		4	17
延岡	1			1		0	110
日南				1			9
小林				1		1	11
日向							0
高鍋				3		3	32
計	1	0	0	10	0	22	227

17 平成 26 年 9 月 18 日から 22 日にかけての大雨

- (1) 気象状況
 - ア 気象概況
 - イ 降水量
 - ウ 降水量分布図

- (2) 被害状況（市町村別・区分別内訳）
 - ア 被害概況
 - イ 施設物被害

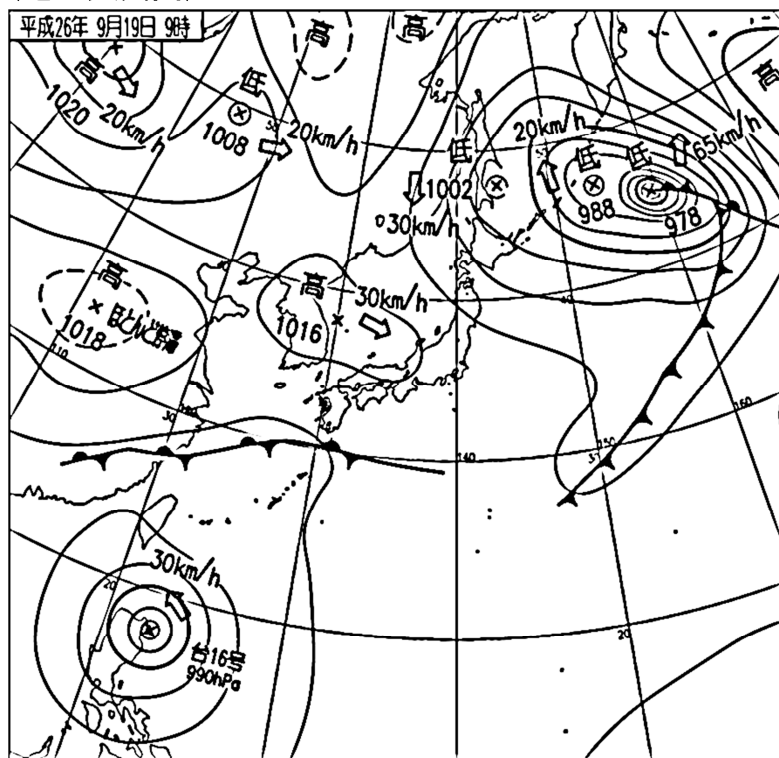
(1) 気象状況

ア. 気象概況（9月18日から22日にかけての気象不安による大雨）

九州の南海上に秋雨前線停滞し、東海上から湿った気流の流れ込みの影響により不安定な大気の状態が続いた。

このため、総降水量は宮崎県の南部で150mmを超える大雨となり、青島で182.5mm、赤江で153.0mmに達し、19日の日降水量が青島で139.5mm、赤江で116.5mm、深瀬で104.0mmを観測した。

(地上天気図)



平成26年9月19日09時

イ. 降水量

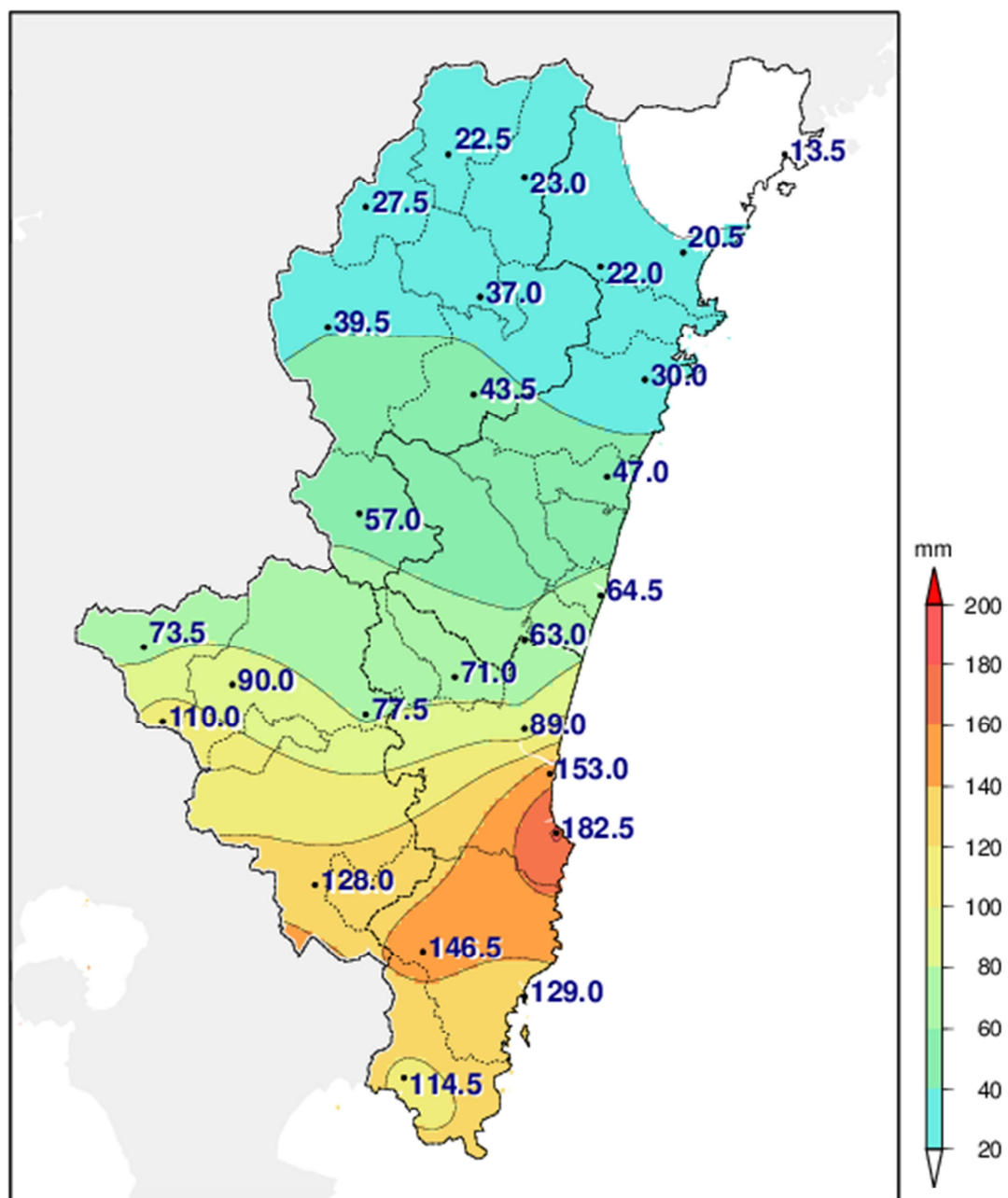
平成26年9月18日～22日

単位mm

観測所名	日降水量					合計	最大1時間降水量	
	18日	19日	20日	21日	22日		降水量	時 分
延岡	0.0	15.0	1.5	3.5	0.5	20.5	2.5	19日 07時 37分
都城	0.0	91.0	7.5	26.5	3.0	128.0	13.5	19日 07時 25分
宮崎	0.0	64.5	2.5	20.0	2.0	89.0	10.0	19日 15時 11分
油津	0.0	98.0	9.5	19.5	2.0	129.0	17.0	19日 09時 14分
高千穂	0.0	17.5	3.0	1.5	0.5	22.5	2.5	19日 07時 38分
古江	0.0	10.0	0.0	3.5	0.0	13.5	2.0	19日 07時 41分
鞍岡	0.0	20.0	3.0	2.0	2.5	27.5	3.0	19日 11時 30分
日之影	0.0	16.5	3.0	3.5	0.0	23.0	2.5	19日 07時 11分
諸塚	0.5	24.0	4.0	5.5	3.0	37.0	3.0	19日 13時 40分
北方	0.0	16.0	2.0	4.0	0.0	22.0	2.5	19日 07時 32分
椎葉	0.0	29.5	5.0	5.0	0.0	39.5	3.0	19日 14時 33分
日向	0.0	22.5	1.0	5.0	1.5	30.0	3.5	19日 08時 00分
神門	0.5	32.5	4.0	6.0	0.5	43.5	3.5	19日 11時 54分
西米良	1.0	38.5	4.0	12.5	1.0	57.0	5.5	19日 06時 43分
都農	0.0	34.0	1.0	10.5	1.5	47.0	8.5	19日 06時 29分
高鍋	0.0	48.0	1.0	14.0	1.5	64.5	7.0	19日 07時 21分
加久藤	0.0	51.5	4.5	14.5	3.0	73.5	6.5	19日 17時 14分
西都	0.0	43.5	1.5	16.5	1.5	63.0	7.5	19日 07時 30分
えびの	1.5	72.0	10.5	22.0	4.0	110.0	8.5	19日 06時 25分
小林	1.5	57.0	6.5	21.5	3.5	90.0	7.0	19日 07時 25分
野尻	0.0	52.0	4.0	19.5	2.0	77.5	8.0	19日 07時 25分
国富	0.0	47.5	2.5	19.0	2.0	71.0	8.0	19日 07時 27分
青島	0.5	139.5	13.5	26.5	2.5	182.5	23.0	19日 13時 34分
赤江	0.0	116.5	12.0	22.5	2.0	153.0	20.0	19日 15時 27分
深瀬	1.5	104.0	9.5	27.5	4.0	146.5	14.5	19日 08時 04分
串間	0.0	77.5	6.5	28.0	2.5	114.5	9.5	19日 09時 29分

ウ. 降水量分布図

平成26年9月18日～22日までの総降水量 (mm)



(2)被害概況(市町村別・区分別内訳)

9.18～22大雨

ア 被害概況

区分 市町村	施 設 物									
	公共 土木施設	農地及び 農業用施設	営農施設	林地及び 林業用施設	水産施設	教育施設	商工施設	通信施設	電力施設	鉄道施設
宮崎市	0								0	
都城市	0								0	
延岡市	0								0	
日南市	30,377								1	
小林市	0								0	
日向市	0								0	
串間市	0								0	
西都市	0								0	
えびの市	0								0	
三股町	0								0	
高原町	0								0	
国富町	0								0	
綾町	0								0	
高鍋町	0								0	
新富町	0								0	
西米良村	0								0	
木城町	0								0	
川南町	0								0	
都農町	0								0	
門川町	0								0	
諸塚村	0								0	
椎葉村	0								0	
美郷町	0								0	
高千穂町	0								0	
日之影町	0								0	
五ヶ瀬町	0								0	
(県内一円)								60		

合計	30,377	0	0	0	0	0	0	60	1	0
----	--------	---	---	---	---	---	---	----	---	---

※注)市町村ごとに区分不可能なものについては「(県内一円)」で計上した。

イ 施設物被害
 公共土木施設

被害区分	県工事分																小計	
	河川		海岸		砂防		地すべり		急傾斜		道路		橋梁		港湾		箇所	被害額
市町村名	箇所	被害額	箇所	被害額	箇所	被害額	箇所	被害額	箇所	被害額	箇所	被害額	箇所	被害額	箇所	被害額	箇所	被害額
宮崎市																	0	0
都城市																	0	0
延岡市																	0	0
日南市																	0	0
小林市																	0	0
日向市																	0	0
串間市																	0	0
西都市																	0	0
えびの市																	0	0
三股町																	0	0
高原町																	0	0
国富町																	0	0
綾町																	0	0
高鍋町																	0	0
新富町																	0	0
西米良村																	0	0
木城町																	0	0
川南町																	0	0
都農町																	0	0
門川町																	0	0
諸塚村																	0	0
椎葉村																	0	0
美郷町																	0	0
高千穂町																	0	0
日之影町																	0	0
五ヶ瀬町																	0	0
計	0	0	0	0	0	0			0	0	0	0			0	0	0	0

被害額(単位:千円)

市町村工事分																	合 計		
河 川		海 岸		砂 防		地すべり		急傾斜		道 路		橋 梁		港 湾		小 計		箇所	被害額
箇所	被害額	箇所	被害額	箇所	被害額	箇所	被害額	箇所	被害額	箇所	被害額	箇所	被害額	箇所	被害額	箇所	被害額		
																0	0	0	0
																0	0	0	0
																0	0	0	0
										1	30,377					1	30,377	1	30,377
																0	0	0	0
																0	0	0	0
																0	0	0	0
																0	0	0	0
																0	0	0	0
																0	0	0	0
																0	0	0	0
																0	0	0	0
																0	0	0	0
																0	0	0	0
																0	0	0	0
																0	0	0	0
																0	0	0	0
																0	0	0	0
																0	0	0	0
																0	0	0	0
																0	0	0	0
																0	0	0	0
																0	0	0	0
																0	0	0	0
																0	0	0	0
																0	0	0	0
0	0	0	0	0	0	0		0	0	1	30,377	0	0	0	0	1	30,377	1	30,377

通信施設

区分 事業所名	電話部門						合計 被害額 (千円)
	電柱 (本)	SD ワイヤー (m)	市内 ケーブル (m)	引込線 (件)	屋内線 (件)	電話機 端末機器 (個)	
宮崎				4	1	2	43
都城				1			9
延岡							0
日南				1			9
小林							0
日向							0
高鍋							0
計	0	0	0	6	1	2	60

電力施設

被害額(単位:千円)

区分 市町村名	一般電気												合計	
	電柱		配電設備		発電設備		送電設備		充電設備		その他		箇所	被害額
	箇所	被害額	箇所	被害額	箇所	被害額	箇所	被害額	箇所	被害額	箇所	被害額		
宮崎市													0	0
都城市													####	0
延岡市													0	0
日南市			1	1									1	1
小林市													0	0
日向市													0	0
串間市													0	0
西都市													0	0
えびの市													0	0
三股町													0	0
高原町													0	0
国富町													0	0
綾町													0	0
高鍋町													0	0
新富町													0	0
西米良村													0	0
木城町													0	0
川南町													0	0
都農町													0	0
門川町													0	0
諸塚村													0	0
椎葉村													0	0
美郷町													0	0
高千穂町													0	0
日之影町													0	0
五ヶ瀬町													0	0
計	0	0	1	1	0	0	0	0	0	0	0	0	1	1

18 平成 26 年 10 月 5 日の台風 18 号

- (1) 気象状況
 - ア 気象概況
 - イ 降水量
 - ウ 最大風速、最大瞬間風速
 - エ 降水量・最大風速分布図

- (2) 被害概況（市町村別・区分別内訳）
 - ア 被害概況
 - イ 施設物被害
 - ウ 生産物被害

(1) 気象状況

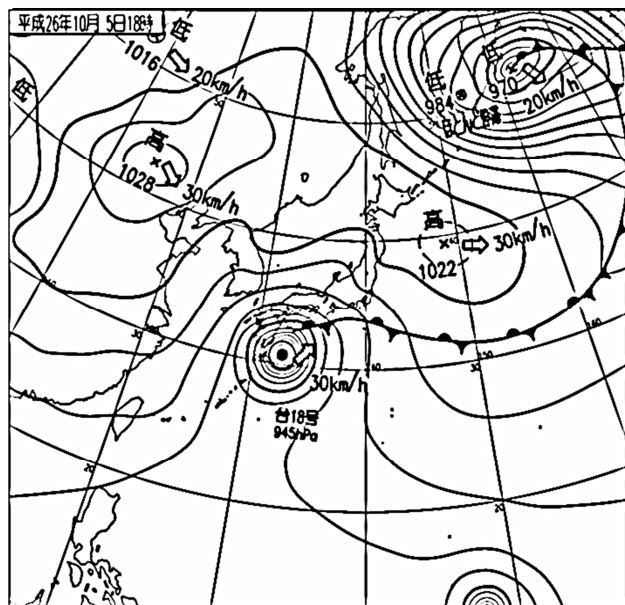
ア. 気象概況（10月5日の台風第18号による大雨）

台風第18号

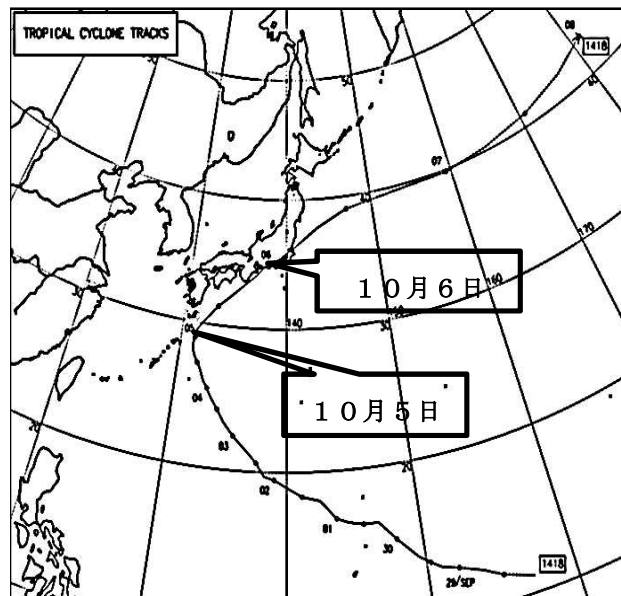
9月28日15時にチューク諸島の北西の海上で発生した熱帯低気圧は、北西へ進んだ後、29日15時にグアム島の海上で台風第18号となった。台風はその後も北西へ進みながら、4日に南大東島の東海上を進み、5日には進路を北東へ変え加速し、宮崎県の東海上を北東に進んだ。台風はその後、6日08時頃に静岡県浜松市付近に上陸し、同日09時半頃に静岡県沼津市付近に再上陸した後、関東地方を通り、日本の東海上で進路を東へ変え、同日21時に同海域で温帯低気圧に変わった。

この台風により、宮崎県内では日最大風速が20m/sを超える暴風となったところがあった。古江では、日最大風速が北の風16.5m/sを観測し10月としての1位を更新した。また、5日の日降水量は宮崎県の南部平野部と北部山沿いで100mmを超す大雨となり、油津で161.5mm、神門で116.0mm、深瀬121.0mm、串間で106.5mmを観測した。

(地上天気図・台風経路図)



平成26年10月5日18時



台風第18号経路図

イ. 降水量

平成26年10月5日

単位mm

観測所名	日降水量	最大1時間降水量	
	5日	降水量	時 分
延岡	55.0	14.0	5日 19時 27分
都城	82.5	17.0	5日 14時 58分
宮崎	64.5	7.5	5日 20時 39分
油津	161.5	23.5	5日 14時 27分
高千穂	25.5	4.5	5日 16時 46分
古江	56.0	11.0	5日 19時 31分
鞍岡	33.5	6.0	5日 18時 23分
日之影	32.5	4.5	5日 20時 28分
諸塚	70.5	16.0	5日 20時 31分
北方	44.0	9.5	5日 19時 37分
椎葉	41.0	7.5	5日 18時 18分
日向	56.0	8.5	5日 19時 24分
神門	116.0	19.0	5日 15時 18分
西米良	53.5	9.0	5日 07時 40分
都農	74.0	11.5	5日 19時 18分
高鍋	63.5	8.5	5日 06時 39分
加久藤	16.5	3.0	5日 18時 46分
西都	47.5	6.5	5日 16時 12分
えびの	60.5	9.0	5日 18時 21分
小林	18.0	3.0	5日 15時 00分
野尻	49.0	9.0	5日 14時 45分
国富	54.5	7.5	5日 14時 43分
青島	97.0	13.5	5日 14時 06分
赤江	90.0	12.0	5日 14時 16分
深瀬	121.0	16.0	5日 14時 35分
串間	106.5	18.0	5日 13時 11分

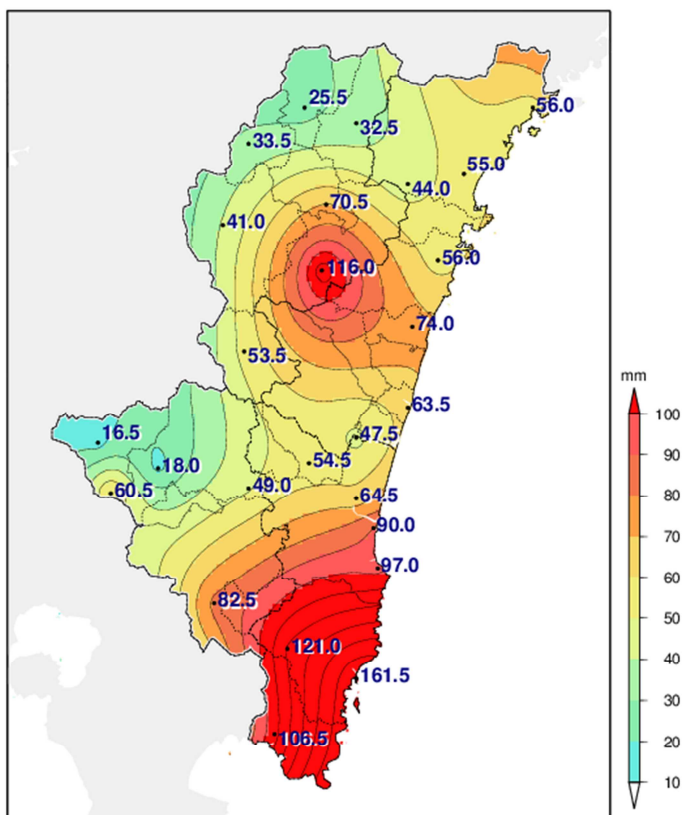
ウ. 最大風速・最大瞬間風速

平成26年10月5日

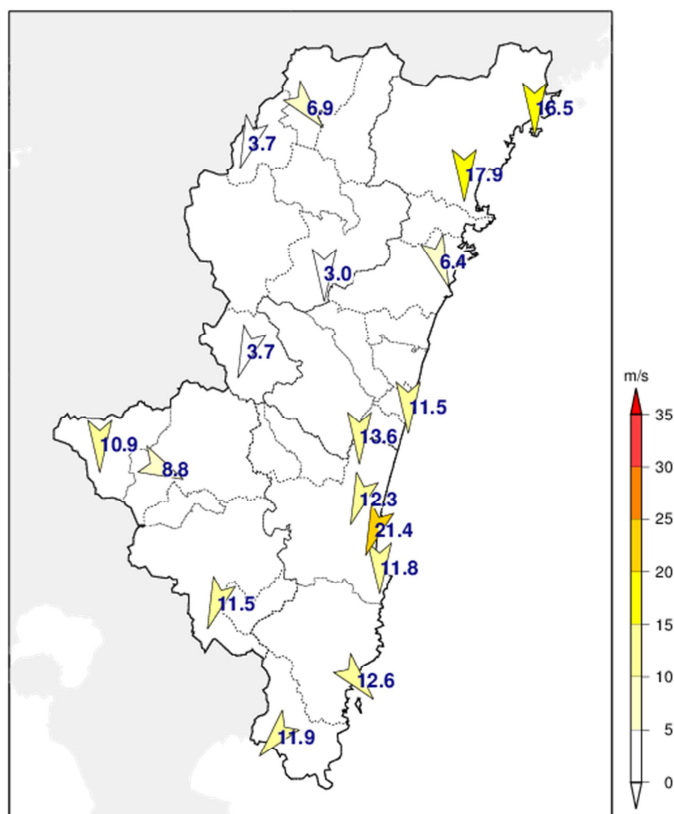
観測所名	最大風速 (m/s)			最大瞬間風速 (m/s)		
	風速	風向	起 時	風速	風向	起 時
延岡	17.9	北	5日 16時 52分	30.7	北	5日 19時 47分
都城	11.5	北北東	5日 13時 45分	20.0	北北東	5日 13時 36分
宮崎	12.3	北北東	5日 13時 27分	24.6	北	5日 14時 55分
油津	12.6	北西	5日 20時 06分	26.3	西	5日 16時 55分
高千穂	6.9	北西	5日 22時 18分	16.4	北西	5日 22時 11分
古江	16.5	北	5日 17時 25分	29.8	北東	5日 21時 21分
鞍岡	3.7	北北東	5日 10時 07分	11.4	南西	5日 08時 41分
日向	6.4	北北西	5日 20時 33分	16.1	北	5日 15時 46分
神門	3.0	北	5日 22時 09分	9.8	北北西	5日 22時 18分
西米良	3.7	北北東	5日 21時 19分	11.3	北北東	5日 13時 57分
高鍋	11.5	北	5日 17時 35分	23.7	北	5日 17時 46分
加久藤	10.9	北	5日 16時 30分	21.6	北	5日 16時 28分
西都	13.6	北	5日 15時 34分	26.1	北北東	5日 14時 17分
小林	8.8	西北西	5日 20時 28分	16.2	北北西	5日 16時 11分
青島	11.8	北	5日 13時 38分	22.8	北西	5日 17時 19分
赤江	21.4	北北東	5日 14時 09分	29.8	北	5日 14時 41分
串間	11.9	北東	5日 10時 27分	25.4	北東	5日 15時 18分

エ. 降水量・最大風速分布図

平成26年10月5日の日降水量 (mm)



平成26年10月5日の最大風速 (m/s)



(2)被害概況(市町村別・区分別内訳)

10.5台風18号

ア 被害概況

区分 市町村	施 設 物									
	公共 土木施設	農地及び 農業用施設	営農施設	林地及び 林業用施設	水産施設	教育施設	商工施設	通信施設	電力施設	鉄道施設
宮崎市	0		525		2,100	157			0	
都城市	0		546		0	0			0	
延岡市	0		0		0	0			0	
日南市	16,339		15,212		2,515	508			715	
小林市	0		0		0	0			0	
日向市	0		6		0	0			0	
串間市	0		3,991		220	211			0	
西都市	0		0		0	0			0	
えびの市	0		0		0	0			0	
三股町	0		0		0	0			0	
高原町	0		0		0	0			0	
国富町	0		42		0	0			0	
綾町	0		0		0	0			0	
高鍋町	0		111		0	265			0	
新富町	0		0		0	0			0	
西米良村	0		0		0	0			0	
木城町	0		100		0	0			0	
川南町	0		36		0	0			421	
都農町	0		0		0	0			0	
門川町	0		0		0	54			0	
諸塚村	0		0		0	0			0	
椎葉村	0		64		0	0			0	
美郷町	0		0		0	0			0	
高千穂町	0		91		0	0			0	
日之影町	0		67		0	0			0	
五ヶ瀬町	0		0		0	0			0	
(県内一円)								278		1,654

合計	16,339	0	20,791	0	4,835	1,195	0	278	1,136	1,654
----	--------	---	--------	---	-------	-------	---	-----	-------	-------

※注)市町村ごとに区分不可能なものについては「(県内一円)」で計上した。

				生産物					合計
都市施設	衛生関係施設	その他の施設	小計	農産物・樹体	畜産物	水産物	林産物	小計	
			2,782	2,200				2,200	4,982
			546	10,244				10,244	10,790
			0	0				0	0
		411	35,700	6,870				6,870	42,570
			0	0				0	0
			6	365				365	371
			4,422	2,035				2,035	6,457
			0	91,475				91,475	91,475
			0	0				0	0
			0	1,109				1,109	1,109
			0	0				0	0
			42	400				400	442
			0	667				667	667
			376	7,622				7,622	7,998
			0	660				660	660
			0	0				0	0
			100	627				627	727
			457	46,738				46,738	47,195
			0	26,113				26,113	26,113
			54	0				0	54
			0	0				0	0
			64	30				30	94
			0	0				0	0
			91	4,074				4,074	4,165
			67	0				0	67
			0	0				0	0
			1,932					0	1,932
0	0	411	46,639	201,229	0	0	0	201,229	247,868

イ 施設物被害
 公共土木施設

被害区分	県工事分																小計	
	河川		海岸		砂防		地すべり		急傾斜		道路		橋梁		港湾		箇所	被害額
市町村名	箇所	被害額	箇所	被害額	箇所	被害額	箇所	被害額	箇所	被害額	箇所	被害額	箇所	被害額	箇所	被害額	箇所	被害額
宮崎市																	0	0
都城市																	0	0
延岡市																	0	0
日南市																	0	0
小林市																	0	0
日向市																	0	0
串間市																	0	0
西都市																	0	0
えびの市																	0	0
三股町																	0	0
高原町																	0	0
国富町																	0	0
綾町																	0	0
高鍋町																	0	0
新富町																	0	0
西米良村																	0	0
木城町																	0	0
川南町																	0	0
都農町																	0	0
門川町																	0	0
諸塚村																	0	0
椎葉村																	0	0
美郷町																	0	0
高千穂町																	0	0
日之影町																	0	0
五ヶ瀬町																	0	0
計	0	0	0	0	0	0			0	0	0	0			0	0	0	0

営農施設

被害額(単位:千円)

市町村名	園芸用施設		畜舎		その他(機械を含む)		合計	
	箇所	被害額	箇所	被害額	箇所	被害額	箇所	被害額
宮崎市	8	525					8	525
都城市	3	546					3	546
延岡市							0	0
日南市	35	6,802	3	7,610		800	38	15,212
小林市							0	0
日向市	2	6					2	6
串間市	30	3,991					30	3,991
西都市							0	0
えびの市							0	0
三股町							0	0
高原町							0	0
国富町	1	42					1	42
綾町							0	0
高鍋町	1	111					1	111
新富町							0	0
西米良村							0	0
木城町	1	100					1	100
川南町	2	36					2	36
都農町							0	0
門川町							0	0
諸塚村							0	0
椎葉村	3	64			1	0	4	64
美郷町							0	0
高千穂町	2	91					2	91
日之影町	1	67					1	67
五ヶ瀬町							0	0
計	89	12,381	3	7,610	1	800	93	20,791

水産施設

市町村名	漁船		漁具		漁港		海岸		消破堤・浮消波	
	動力船		小型定置網等							
	箇所	被害額	箇所	被害額	箇所	被害額	箇所	被害額	箇所	被害額
宮崎市	2	200								
都城市										
延岡市										
日南市	3	2,050								
小林市										
日向市										
串間市	1	220								
西都市										
えびの市										
三股町										
高原町										
国富町										
綾町										
高鍋町										
新富町										
西米良村										
木城町										
川南町										
都農町										
門川町										
諸塚村										
椎葉村										
美郷町										
高千穂町										
日之影町										
五ヶ瀬町										
計	6	2,470	0	0	0	0	0	0	0	0

被害額(単位:千円)

水産施設								合計	
漁業用施設		共同利用施設		非共同利用施設		養殖施設			
箇所	被害額	箇所	被害額	箇所	被害額	箇所	被害額	箇所	被害額
1	1,000	2	900					5	2,100
								0	0
								0	0
		4	465					7	2,515
								0	0
								0	0
								1	220
								0	0
								0	0
								0	0
								0	0
								0	0
								0	0
								0	0
								0	0
								0	0
								0	0
								0	0
								0	0
								0	0
								0	0
								0	0
								0	0
								0	0
								0	0
								0	0
								0	0
								0	0
								0	0
1	1,000	6	1,365	0	0	0	0	13	4,835

教育施設(公立)

市町村名	区分		公立学校										合計	
			小学校		中学校		高等学校		特殊学校		その他			
	箇所	被害額	箇所	被害額	箇所	被害額	箇所	被害額	箇所	被害額	箇所	被害額	箇所	被害額
宮崎市					2	157							2	157
都城市													0	0
延岡市													0	0
日南市					1	132	1	376					2	508
小林市													0	0
日向市													0	0
串間市					1	211							1	211
西都市													0	0
えびの市													0	0
三股町													0	0
高原町													0	0
国富町													0	0
綾町													0	0
高鍋町					1	265							1	265
新富町													0	0
西米良村													0	0
木城町													0	0
川南町													0	0
都農町													0	0
門川町					1	54							1	54
諸塚村													0	0
椎葉村													0	0
美郷町													0	0
高千穂町													0	0
日之影町													0	0
五ヶ瀬町													0	0
計	0	0	0	0	6	819	1	376	0	0	0	0	7	1,195

通信施設

区分 事業所名	電話部門						合計 被害額 (千円)
	電柱 (本)	SD ワイヤー (m)	市内 ケーブル (m)	引込線 (件)	屋内線 (件)	電話機 端末機器 (個)	
宮崎							0
都城				1		1	2
延岡							0
日南							0
小林							0
日向				2			17
高鍋	1	40		1			259
計	1	40	0	4	0	1	278

電力施設

被害額(単位:千円)

区分 市町村名	一般電気												合計	
	電柱		配電設備		発電設備		送電設備		充電設備		その他			
	箇所	被害額	箇所	被害額	箇所	被害額	箇所	被害額	箇所	被害額	箇所	被害額	箇所	被害額
宮崎市													0	0
都城市													0	0
延岡市													0	0
日南市			3	597							1	118	4	715
小林市													0	0
日向市													0	0
串間市													0	0
西都市													0	0
えびの市													0	0
三股町													0	0
高原町													0	0
国富町													0	0
綾町													0	0
高鍋町													0	0
新富町													0	0
西米良村													0	0
木城町													0	0
川南町			1	421									1	421
都農町													0	0
門川町													0	0
諸塚村													0	0
椎葉村													0	0
美郷町													0	0
高千穂町													0	0
日之影町													0	0
五ヶ瀬町													0	0
計	0	0	4	1,018	0	0	0	0	0	0	1	118	5	1,136

ウ 生産物被害
農産物・樹体

区分 市町村名	水陸稲		穀類・いも・豆類		野菜		果樹		工芸作物	
	被害面積	被害額	被害面積	被害額	被害面積	被害額	被害面積	被害額	被害面積	被害額
宮崎市	1.05	94			4.27	2,106				
都城市	277.00	10,244								
延岡市	14.25	0								
日南市	1.00	23			0.53	317	0.57	445		
小林市										
日向市	2.22	363								
串間市	1.00	0			14.87	2,035				
西都市					27.00	90,803	40.00	672		
えびの市										
三股町	30.00	1,109								
高原町										
国富町					0.20	400				
綾町	3.00	517			0.10	150				
高鍋町	1.29	0			11.98	7,622				
新富町					0.40	660				
西米良村										
木城町	0.67	25			0.24	602				
川南町					76.24	46,606				
都農町					20.10	26,113				
門川町										
諸塚村										
椎葉村					0.00	30				
美郷町										
高千穂町	241.70	4,074								
日之影町	9.60	0								
五ヶ瀬町										
計	582.78	16,449	0	0	155.93	177,444	40.57	1,117	0	0

10.5台風18号

(単位:ha、千円)

飼料用作物		花き		その他		樹体		合 計	
被害面積	被害額	被害面積	被害額	被害面積	被害額	被害面積	被害額	被害面積	被害額
10.70	0							16.02	2,200
325.00	0							602.00	10,244
0.10	0							14.35	0
6.50	842	0.00	2,427			0.76	2,816	9.36	6,870
								0.00	0
0.81	2							3.03	365
10.00	0	0.40	0					26.27	2,035
								67.00	91,475
								0.00	0
12.00	0							42.00	1,109
								0.00	0
								0.20	400
0.80	0							3.90	667
1.69	0							14.96	7,622
								0.40	660
								0.00	0
								0.91	627
9.17	132							85.41	46,738
								20.10	26,113
								0.00	0
								0.00	0
								0.00	30
								0.00	0
								241.70	4,074
								9.60	0
								0.00	0
376.77	976	0.40	2,427	0	0	0.76	2,816	1,157.21	201,229

19 平成 26 年 10 月 11 日から 13 日にかけての台風 19 号

- (1) 気象状況
 - ア 気象概況
 - イ 降水量
 - ウ 最大風速、最大瞬間風速
 - エ 降水量・最大風速分布図

- (2) 被害概況（市町村別・区分別内訳）
 - ア 被害概況
 - イ 施設物被害
 - ウ 生産物被害

(1) 気象状況

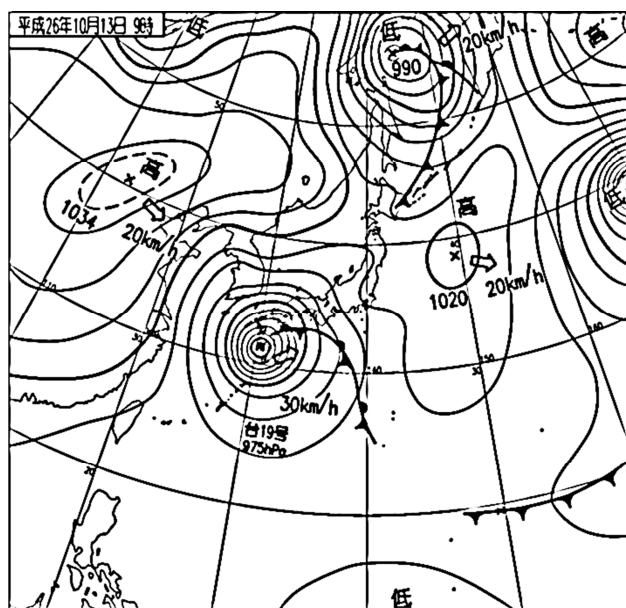
ア. 気象概況（10月11日から13日にかけての台風第19号による大雨）

台風第19号

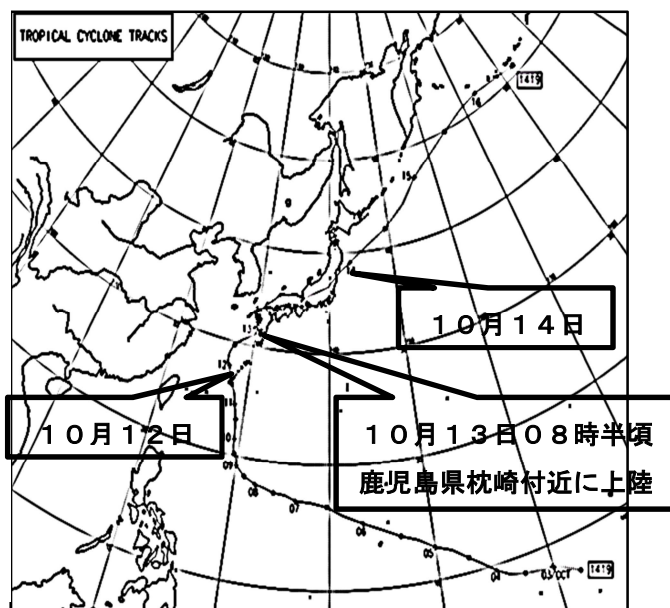
10月2日21時マーシャル諸島の西の海上で発生した熱帯低気圧は、北西へ進んだ後、4日03時にポンペイ島の北西の海上で台風第19号となった。台風は北西へ進みながら急速に発達し、8日03時にフィリピンの東の海上で勢力が最大となった。その後、台風は北北西に進路を変え、12日00時半頃に沖縄本島付近を通過し、東シナ海で北東に進路変えた。台風は13日08時半頃に鹿児島県枕崎付近に上陸し、同日14時半頃に高知県宿毛市付近に再上陸した後、加速しながら北東に進み、同日19時半頃に淡路島付近を通過し、同日20時過ぎに大阪府泉佐野付近に再上陸した。その後も台風は北東に進みながら、14日09時に三陸沖で温帯低気圧に変わり、16日21時前にアリューシャン列島付近で東経180度を越えた。

この台風により、総降水量が宮崎県の北部山沿いで400mmを超す大雨となり、神門では521.0mmを観測し、北方で432.5mm、諸塚で327.0mm、えびので320.5mmを観測するなどの大雨となった。また、12日の日最大風速が小林で東の風14.0m/s、13日の日最大風速が西米良で西の風15.8m/s、高千穂で南東の風9.0m/sを観測し10月としての1位を更新した。

(地上天気図・台風経路図)



平成26年10月13日09時



台風第19号経路図

イ. 降水量

平成26年10月11日～13日

単位mm

観測所名	日降水量			合計	最大1時間降水量	
	11日	12日	13日		降水量	時 分
延岡	0.0	53.0	112.0	165.0	39.5	13日 11時 01分
都城	4.5	89.0	65.5	159.0	13.5	13日 10時 50分
宮崎	1.0	68.0	46.5	115.5	14.0	12日 17時 21分
油津	0.0	42.0	13.0	55.0	7.0	12日 10時 07分
高千穂	0.0	59.0	121.5	180.5	19.0	13日 09時 41分
古江	0.0	41.5	95.0	136.5	29.5	13日 11時 12分
鞍岡	0.5	97.0	149.0	246.5	30.5	13日 03時 42分
日之影	0.0	111.5	156.5	268.0	26.0	13日 07時 18分
諸塚	4.0	184.0	139.0	327.0	30.0	12日 19時 21分
北方	2.0	223.0	207.5	432.5	39.5	13日 10時 46分
椎葉	1.5	105.0	85.5	192.0	16.0	13日 09時 40分
日向	1.5	54.0	82.0	137.5	24.0	13日 11時 05分
神門	7.0	276.0	238.0	521.0	31.5	13日 05時 01分
西米良	0.0	131.0	96.5	227.5	17.5	13日 10時 01分
都農	2.0	83.0	82.5	167.5	27.5	13日 11時 17分
高鍋	3.0	56.0	52.5	111.5	19.0	13日 11時 12分
加久藤	0.0	35.5	78.5	114.0	14.5	13日 10時 01分
西都	3.5	68.0	39.5	111.0	15.0	12日 17時 29分
えびの	7.0	194.5	119.0	320.5	26.5	13日 09時 51分
小林	1.5	18.0	91.5	111.0	22.0	13日 10時 07分
野尻	2.0	136.5	39.5	178.0	18.5	12日 20時 10分
国富	6.0	143.0	31.5	180.5	22.5	12日 17時 52分
青島	1.0	49.0	37.5	87.5	11.5	12日 17時 09分
赤江	1.0	54.0	41.5	96.5	12.0	12日 17時 52分
深瀬	2.5	165.0	111.0	278.5	21.5	12日 15時 41分
串間	1.0	117.0	10.0	128.0	17.0	12日 10時 13分

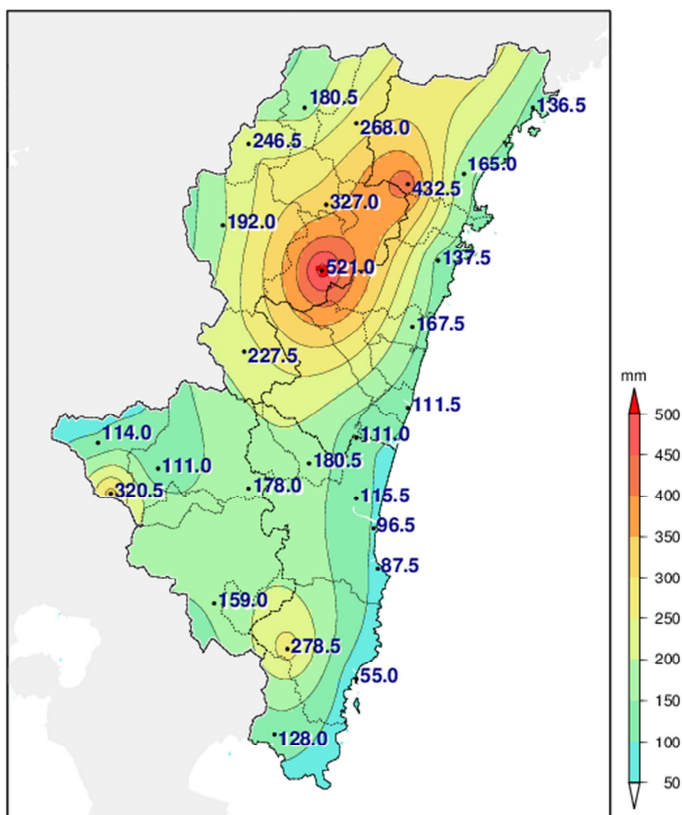
ウ. 最大風速・最大瞬間風速

平成26年10月11日～13日

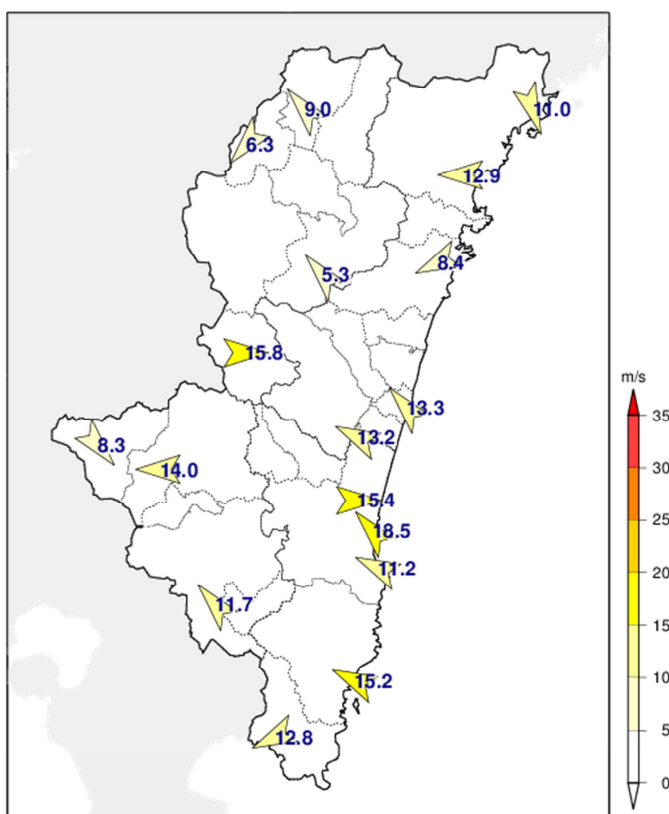
観測所名	最大風速 (m/s)			最大瞬間風速 (m/s)		
	風速	風向	起 時	風速	風向	起 時
延岡	12.9	東	12日 22時 17分	25.9	東	12日 18時 13分
都城	11.7	南東	13日 03時 55分	22.6	南南東	13日 03時 47分
宮崎	15.4	西	13日 14時 15分	24.4	南東	13日 05時 19分
油津	15.2	東南東	12日 18時 43分	23.1	東	12日 15時 16分
高千穂	9.0	南東	13日 03時 06分	20.4	南南東	13日 02時 58分
古江	11.0	北北西	13日 12時 53分	28.5	南南東	13日 00時 10分
鞍岡	6.3	北東	13日 02時 05分	20.6	東	12日 08時 13分
日向	8.4	東北東	12日 22時 02分	19.3	東	13日 05時 34分
神門	5.3	南東	13日 05時 59分	15.3	東南東	13日 05時 53分
西米良	15.8	西	13日 04時 47分	27.4	西南西	13日 06時 07分
高鍋	13.3	南東	13日 06時 43分	20.7	南	13日 05時 30分
加久藤	8.3	北西	13日 16時 22分	17.7	東	12日 05時 24分
西都	13.2	東南東	12日 20時 59分	21.8	東南東	13日 06時 35分
小林	14.0	東	12日 05時 38分	23.3	東南東	12日 07時 28分
青島	11.2	東南東	12日 18時 41分	20.5	東	12日 16時 01分
赤江	18.5	南東	13日 08時 07分	26.2	南東	13日 08時 10分
串間	12.8	東北東	12日 15時 28分	23.1	東	12日 15時 59分

エ. 降水量・最大風速分布図

平成26年10月11日～13日までの総降水量 (mm)



平成26年10月11日～13日までの最大風速 (m/s)



(2)被害概況(市町村別・区分別内訳)

10.11～13台風19号

ア 被害概況

区分 市町村	施設物									
	公共 土木施設	農地及び 農業用施設	営農施設	林地及び 林業用施設	水産施設	教育施設	商工施設	通信施設	電力施設	鉄道施設
宮崎市	91,466	3,987	198	0	0	408	0		14	
都城市	0	3,372	300	0	0	67	0		1	
延岡市	203,355	0	0	14,970	0	0	0		211	
日南市	1,409	0	465	3,275	10,689	0	0		0	
小林市	12,994	1,145	130	0	0	0	0		0	
日向市	86,016	4,455	24	12,085	50	0	500		61	
串間市	0	0	566	0	0	0	0		0	
西都市	9,918	734	0	6,371	0	0	0		0	
えびの市	5,258	0	800	0	0	0	0		0	
三股町	0	0	0	0	0	0	0		0	
高原町	19,210	0	0	0	0	0	0		0	
国富町	0	0	105	0	0	0	0		0	
綾町	12,775	0	0	0	0	0	0		0	
高鍋町	0	0	0	0	0	77	0		0	
新富町	0	0	310	0	0	0	0		0	
西米良村	5,069	0	0	0	0	0	0		0	
木城町	0	4,316	0	0	0	0	0		0	
川南町	15,325	1,228	0	0	0	0	0		0	
都農町	22,490	0	0	0	0	0	0		0	
門川町	8,083	0	97	0	0	0	0		186	
諸塚村	0	2,736	250	0	0	0	0		23	
椎葉村	23,965	0	435	0	0	0	0		3,460	
美郷町	36,407	4,974	0	16,711	0	0	0		3,738	
高千穂町	1,982	2,061	771	3,580	0	0	0		0	
日之影町	4,915	5,327	0	7,518	0	0	0		0	
五ヶ瀬町	0	4,482	0	6,426	0	0	0		370	
(県内一円)								654		2,219
合計	560,637	38,817	4,451	70,936	10,739	552	500	654	8,064	2,219

※注)市町村ごとに区分不可能なものについては「(県内一円)」で計上した。

				生産物					合計
都市施設	衛生関係施設	その他の施設	小計	農産物・樹体	畜産物	水産物	林産物	小計	
			96,073	67,089				67,089	163,162
			3,740	11,835				11,835	15,575
			218,536	0				0	218,536
		1,692	17,530	12				12	17,542
			14,269	26,421				26,421	40,690
			103,191	330				330	103,521
			566	1,410				1,410	1,976
			17,023	73,680				73,680	90,703
			6,058	105,576				105,576	111,634
			0	1,664				1,664	1,664
			19,210	0				0	19,210
			105	2,204				2,204	2,309
			12,775	120				120	12,895
			77	5,284				5,284	5,361
			310	1,160				1,160	1,470
			5,069	0				0	5,069
			4,316	1,082				1,082	5,398
			16,553	39,592				39,592	56,145
			22,490	14,524				14,524	37,014
			8,366	0				0	8,366
			3,009	0				0	3,009
			27,860	1,149				1,149	29,009
			61,830	734				734	62,564
			8,394	10,974				10,974	19,368
			17,760	3,982				3,982	21,742
			11,278	454				454	11,732
			2,873					0	2,873
0	0	1,692	699,261	369,276	0	0	0	369,276	1,068,537

イ 施設物被害
 公共土木施設

被害区分	県工事分																小計	
	河川		海岸		砂防		地すべり		急傾斜		道路		橋梁		港湾		箇所	被害額
市町村名	箇所	被害額	箇所	被害額	箇所	被害額	箇所	被害額	箇所	被害額	箇所	被害額	箇所	被害額	箇所	被害額	箇所	被害額
宮崎市	3	89,466															3	89,466
都城市																	0	0
延岡市	11	132,012								1	6,989						12	139,001
日南市																	0	0
小林市																	0	0
日向市	6	82,617								1	3,399						7	86,016
串間市																	0	0
西都市																	0	0
えびの市	1	5,258															1	5,258
三股町																	0	0
高原町	1	19,210															1	19,210
国富町																	0	0
綾町										1	12,775						1	12,775
高鍋町																	0	0
新富町																	0	0
西米良村																	0	0
木城町																	0	0
川南町																	0	0
都農町	2	22,490															2	22,490
門川町	2	8,083															2	8,083
諸塚村																	0	0
椎葉村										1	2,515						1	2,515
美郷町	2	13,370								1	2,815						3	16,185
高千穂町																	0	0
日之影町																	0	0
五ヶ瀬町																	0	0
計	28	372,506	0	0	0	0			0	0	5	28,493			0	0	33	400,999

被害額(単位:千円)

市町村工事分																合 計			
河 川		海 岸		砂 防		地すべり		急傾斜		道 路		橋 梁		港 湾		小 計		箇所	被害額
箇所	被害額	箇所	被害額	箇所	被害額	箇所	被害額	箇所	被害額	箇所	被害額	箇所	被害額	箇所	被害額	箇所	被害額		
1	2,000															1	2,000	4	91,466
																0	0	0	0
3	21,408									6	42,946					9	64,354	21	203,355
										1	1,409					1	1,409	1	1,409
										1	12,994					1	12,994	1	12,994
																0	0	7	86,016
																0	0	0	0
												1	9,918			1	9,918	1	9,918
																0	0	1	5,258
																0	0	0	0
																0	0	1	19,210
																0	0	0	0
																0	0	1	12,775
																0	0	0	0
																0	0	0	0
										1	5,069					1	5,069	1	5,069
																0	0	0	0
2	8,171									4	7,154					6	15,325	6	15,325
																0	0	2	22,490
																0	0	2	8,083
																0	0	0	0
										2	21,450					2	21,450	3	23,965
2	2,612									4	17,610					6	20,222	9	36,407
										2	1,982					2	1,982	2	1,982
										3	4,915					3	4,915	3	4,915
																0	0	0	0
8	34,191	0	0	0	0			0	0	24	115,529	1	9,918	0	0	33	159,638	66	560,637

農地及び農業用施設

区分 市町村名	農地						農業用施設					
	田		畑		小計		ため池		頭首工		水路	
	箇所	被害額	箇所	被害額	箇所	被害額	箇所	被害額	箇所	被害額	箇所	被害額
宮崎市			1	682	1	682						
都城市			1	483	1	483					3	2,889
延岡市					0	0						
日南市					0	0						
小林市					0	0					1	1,145
日向市					0	0					1	4,455
串間市					0	0						
西都市					0	0					1	734
えびの市					0	0						
三股町					0	0						
高原町					0	0						
国富町					0	0						
綾町					0	0						
高鍋町					0	0						
新富町					0	0						
西米良村					0	0						
木城町					0	0					1	4,316
川南町					0	0					1	1,228
都農町					0	0						
門川町					0	0						
諸塚村	3	2,736			3	2,736						
椎葉村					0	0						
美郷町	2	1,822			2	1,822					3	3,152
高千穂町					0	0					1	2,061
日之影町	3	1,736			3	1,736					1	2,932
五ヶ瀬町	2	2,032			2	2,032					1	1,397
計	10	8,326	2	1,165	12	9,491	0	0	0	0	14	24,309

被害額(単位:千円)

農 業 用 施 設										その他		合計	
道 路		橋 梁		農地保全		揚水機		小 計		箇所	被害額	箇所	被害額
箇所	被害額	箇所	被害額	箇所	被害額	箇所	被害額	箇所	被害額				
2	3,305							2	3,305			3	3,987
								3	2,889			4	3,372
								0	0			0	0
								0	0			0	0
								1	1,145			1	1,145
								1	4,455			1	4,455
								0	0			0	0
								1	734			1	734
								0	0			0	0
								0	0			0	0
								0	0			0	0
								0	0			0	0
								0	0			0	0
								0	0			0	0
								0	0			0	0
								0	0			0	0
								0	0			0	0
								0	0			0	0
								1	4,316			1	4,316
								1	1,228			1	1,228
								0	0			0	0
								0	0			0	0
								0	0			3	2,736
								0	0			0	0
								3	3,152			5	4,974
								1	2,061			1	2,061
1	659							2	3,591			5	5,327
1	1,053							2	2,450			4	4,482
4	5,017	0	0	0	0	0	0	18	29,326			30	38,817

営農施設

被害額(単位:千円)

市町村名	園芸用施設		畜舎		その他		合計	
	箇所	被害額	箇所	被害額	箇所	被害額	箇所	被害額
宮崎市	4	198					4	198
都城市	2	300					2	300
延岡市							0	0
日南市	9	465					9	465
小林市	1	130					1	130
日向市	2	24					2	24
串間市	4	566					4	566
西都市					1	0	1	0
えびの市	6	800					6	800
三股町							0	0
高原町							0	0
国富町	1	105					1	105
綾町							0	0
高鍋町							0	0
新富町	1	310					1	310
西米良村							0	0
木城町							0	0
川南町							0	0
都農町							0	0
門川町	2	97					2	97
諸塚村	1	250					1	250
椎葉村	9	435					9	435
美郷町							0	0
高千穂町	16	771					16	771
日之影町							0	0
五ヶ瀬町							0	0
計	58	4,451	0	0	1	0	59	4,451

林地及び林業用施設

被害額(単位:千円)

市町村名	林道		治山				林産施設		特用林産施設				合計		
	路面		林地		施設		製材工場		ビニルハウス		人工ほだ場		その他		
	箇所	被害額	箇所	被害額	箇所	被害額	箇所	被害額	箇所	被害額	箇所	被害額	箇所	被害額	
宮崎市														0	0
都城市														0	0
延岡市	2	14,970												2	14,970
日南市	1	3,275												1	3,275
小林市														0	0
日向市	4	12,085												4	12,085
串間市														0	0
西都市	2	6,371												2	6,371
えびの市														0	0
三股町														0	0
高原町														0	0
国富町														0	0
綾町														0	0
高鍋町														0	0
新富町														0	0
西米良村														0	0
木城町														0	0
川南町														0	0
都農町														0	0
門川町														0	0
諸塚村														0	0
椎葉村														0	0
美郷町	4	16,711												4	16,711
高千穂町	1	3,580												1	3,580
日之影町	4	7,518												4	7,518
五ヶ瀬町	2	6,426												2	6,426
計	20	70,936	0	0	0	0	0	0	0	0	0	0	0	20	70,936

水産施設

市町村名	漁船		漁具		漁港		海岸		消破堤・浮消波	
	動力船		小型定置網等							
	箇所	被害額	箇所	被害額	箇所	被害額	箇所	被害額	箇所	被害額
宮崎市										
都城市										
延岡市										
日南市										
小林市										
日向市										
串間市										
西都市										
えびの市										
三股町										
高原町										
国富町										
綾町										
高鍋町										
新富町										
西米良村										
木城町										
川南町										
都農町										
門川町										
諸塚村										
椎葉村										
美郷町										
高千穂町										
日之影町										
五ヶ瀬町										
計	0	0	0	0	0	0	0	0	0	0

被害額(単位:千円)

水産施設								合計	
漁業用施設		共同利用施設		非共同利用施設		養殖施設			
箇所	被害額	箇所	被害額	箇所	被害額	箇所	被害額	箇所	被害額
								0	0
								0	0
								0	0
1	10,669	1	20					2	10,689
								0	0
						1	50	1	50
								0	0
								0	0
								0	0
								0	0
								0	0
								0	0
								0	0
								0	0
								0	0
								0	0
								0	0
								0	0
								0	0
								0	0
								0	0
								0	0
								0	0
								0	0
								0	0
								0	0
								0	0
								0	0
1	10,669	1	20	0	0	1	50	3	10,739

教育施設(公立)

市町村名	区分		公立学校										合計	
	小学校		中学校		高等学校		特殊学校		その他		箇所	被害額		
	箇所	被害額	箇所	被害額	箇所	被害額	箇所	被害額	箇所	被害額				
宮崎市					1	10	1	80			2	90		
都城市					1	67					1	67		
延岡市											0	0		
日南市											0	0		
小林市											0	0		
日向市											0	0		
串間市											0	0		
西都市											0	0		
えびの市											0	0		
三股町											0	0		
高原町											0	0		
国富町											0	0		
綾町											0	0		
高鍋町					1	77					1	77		
新富町											0	0		
西米良村											0	0		
木城町											0	0		
川南町											0	0		
都農町											0	0		
門川町											0	0		
諸塚村											0	0		
椎葉村											0	0		
美郷町											0	0		
高千穂町											0	0		
日之影町											0	0		
五ヶ瀬町											0	0		
計	0	0	0	0	3	154	1	80	0	0	4	234		

教育施設(私立)

被害額(単位:千円)

区分 市町村名	私立学校												合計	
	幼稚園		小学校		中学校		高等学校		特殊学校		その他			
	箇所	被害額	箇所	被害額	箇所	被害額	箇所	被害額	箇所	被害額	箇所	被害額	箇所	被害額
宮崎市							2	318					2	318
都城市													0	0
延岡市													0	0
日南市													0	0
小林市													0	0
日向市													0	0
串間市													0	0
西都市													0	0
えびの市													0	0
三股町													0	0
高原町													0	0
国富町													0	0
綾町													0	0
高鍋町													0	0
新富町													0	0
西米良村													0	0
木城町													0	0
川南町													0	0
都農町													0	0
門川町													0	0
諸塚村													0	0
椎葉村													0	0
美郷町													0	0
高千穂町													0	0
日之影町													0	0
五ヶ瀬町													0	0
計	0	0	0	0	0	0	2	318	0	0	0	0	2	318

商工施設

被害額(単位:千円)

市町村名	商 業		工 業		その他		合 計	
	箇所	被害額	箇所	被害額	箇所	被害額	箇所	被害額
宮崎市							0	0
都城市							0	0
延岡市							0	0
日南市							0	0
小林市							0	0
日向市			1	500			1	500
串間市							0	0
西都市							0	0
えびの市							0	0
三股町							0	0
高原町							0	0
国富町							0	0
綾町							0	0
高鍋町							0	0
新富町							0	0
西米良村							0	0
木城町							0	0
川南町							0	0
都農町							0	0
門川町							0	0
諸塚村							0	0
椎葉村							0	0
美郷町							0	0
高千穂町							0	0
日之影町							0	0
五ヶ瀬町							0	0
計	0	0	1	500	0	0	1	500

通信施設

区分 事業所名	電話部門						合計 被害額 (千円)
	電柱 (本)	SD ワイヤー (m)	市内 ケーブル (m)	引込線 (件)	屋内線 (件)	電話機 端末機器 (個)	
宮崎				14			86
都城				5		2	47
延岡	1			2			178
日南				12			77
小林				6			52
日向				1			9
高鍋	1			8			205
計	2	0	0	48	0	2	654

電力施設

被害額(単位:千円)

区分 市町村名	一般電気												合計	
	電柱		配電設備		発電設備		送電設備		充電設備		その他		箇所	被害額
	箇所	被害額	箇所	被害額	箇所	被害額	箇所	被害額	箇所	被害額	箇所	被害額		
宮崎市			1	14									1	14
都城市			1	1									1	1
延岡市			8	211									8	211
日南市													0	0
小林市													0	0
日向市											1	61	1	61
串間市													0	0
西都市													0	0
えびの市													0	0
三股町													0	0
高原町													0	0
国富町													0	0
綾町													0	0
高鍋町													0	0
新富町													0	0
西米良村													0	0
木城町													0	0
川南町													0	0
都農町													0	0
門川町			1	186									1	186
諸塚村			1	23									1	23
椎葉村					2	3,460							2	3,460
美郷町			1	71	1	3,667							2	3,738
高千穂町													0	0
日之影町													0	0
五ヶ瀬町					1	370							1	370
計	0	0	13	506	4	7,497	0	0	0	0	1	61	18	8,064

ウ 生産物被害
農産物・樹体

区分 市町村名	水陸稲		穀類・いも・豆類		野菜		果樹		工芸作物	
	被害面積	被害額	被害面積	被害額	被害面積	被害額	被害面積	被害額	被害面積	被害額
宮崎市	5.95	537			210.09	62,384				
都城市	320.00	11,835								
延岡市	12.49	0					17.40	0		
日南市	0.50	12								
小林市	3.70	1,040			59.60	22,463	3.60	2,918		
日向市	0.59	145					0.01	58		
串間市					8.40	810	1.20	600		
西都市	2.07	82			286.30	72,932	39.10	666		
えびの市	385.00	72,425			63.30	31,272	2.00	1,818		
三股町	45.00	1,664								
高原町										
国富町	7.40	581			0.40	448	0.50	23		
綾町	0.70	120								
高鍋町	0.87	0			2.50	5,284				
新富町	0.10	68	4.00	240	0.57	852				
西米良村	0.50	0								
木城町					0.73	1,045				
川南町					24.10	37,792				
都農町					6.20	14,186	22.70	338		
門川町										
諸塚村										
椎葉村	2.00	2	1.00	10	0.88	874				
美郷町	3.52	346					0.70	80		
高千穂町	253.60	10,970			2.00	0				
日之影町	124.00	3,982			0.08	0				
五ヶ瀬町	57.60	454								
計	1,225.59	104,263	5.00	250	665.15	250,342	87.21	6,501	0	0

10.11～13台風19号

(単位:ha、千円)

飼料用作物		花き		その他		樹体		合 計	
被害面積	被害額	被害面積	被害額	被害面積	被害額	被害面積	被害額	被害面積	被害額
34.29	4,168							250.33	67,089
315.00	0							635.00	11,835
		0.05	0					29.94	0
								0.50	12
								66.90	26,421
0.71	127							1.31	330
								9.60	1,410
								327.47	73,680
0.50	61							450.80	105,576
12.00	0							57.00	1,664
								0.00	0
19.20	1,152							27.50	2,204
								0.70	120
0.65	0							4.02	5,284
								4.67	1,160
								0.50	0
0.30	37							1.03	1,082
5.00	1,800							29.10	39,592
								28.90	14,524
								0.00	0
								0.00	0
		0.02	263					3.90	1,149
1.80	308							6.02	734
0.20	4							255.80	10,974
								124.08	3,982
								57.60	454
389.65	7,657	0.07	263	0	0	0	0	2,372.68	369,276

20 平成26年12月16日から17日にかけての強風

- (1) 被害概況（市町村別・区分別内訳）
 - ア 被害概況
 - イ 施設物被害
 - ウ 生産物被害

(1)被害概況(市町村別・区分別内訳)

12.16～17強風

ア 被害概況

区分 市町村	施 設 物									
	公共 土木施設	農地及び 農業用施設	営農施設	林地及び 林業用施設	水産施設	教育施設	商工施設	通信施設	電力施設	鉄道施設
宮崎市			0							
都城市			0							
延岡市			0							
日南市			0							
小林市			0							
日向市			0							
串間市			0							
西都市			0							
えびの市			0							
三股町			0							
高原町			0							
国富町			0							
綾町			0							
高鍋町			0							
新富町			0							
西米良村			136							
木城町			0							
川南町			0							
都農町			0							
門川町			0							
諸塚村			108							
椎葉村			0							
美郷町			0							
高千穂町			664							
日之影町			0							
五ヶ瀬町			539							
(県内一円)								28		

合計	0	0	1,447	0	0	0	0	28	0	0
----	---	---	-------	---	---	---	---	----	---	---

※注)市町村ごとに区分不可能なものについては「(県内一円)」で計上した。

				生産物					合計
都市施設	衛生関係施設	その他の施設	小計	農産物・樹体	畜産物	水産物	林産物	小計	
			0	0				0	0
			0	0				0	0
			0	0				0	0
			0	0				0	0
			0	0				0	0
			0	0				0	0
			0	0				0	0
			0	0				0	0
			0	0				0	0
			0	0				0	0
			0	0				0	0
			0	0				0	0
			0	0				0	0
			0	0				0	0
			0	0				0	0
			0	0				0	0
			0	0				0	0
			136	0				0	136
			0	0				0	0
			0	0				0	0
			0	0				0	0
			0	0				0	0
			0	0				0	0
			108	0				0	108
			0	0				0	0
			0	0				0	0
			664	298				298	962
			0	0				0	0
			539	0				0	539
			28					0	28
0	0	0	1,475	298	0	0	0	298	1,773

通信施設

区分 事業所名	電話部門						合計 被害額 (千円)
	電柱 (本)	SD ワイヤー (m)	市内 ケーブル (m)	引込線 (件)	屋内線 (件)	電話機 端末機器 (個)	
宮崎				2			17
都城						1	2
延岡							0
日南				1			9
小林							0
日向							0
高鍋							0
計	0	0	0	3	0	1	28

ウ 生産物被害
農産物・樹体

区分 市町村名	水陸稲		穀類・いも・豆類		野菜		果樹		工芸作物	
	被害面積	被害額	被害面積	被害額	被害面積	被害額	被害面積	被害額	被害面積	被害額
宮崎市										
都城市										
延岡市										
日南市										
小林市										
日向市										
串間市										
西都市										
えびの市										
三股町										
高原町										
国富町										
綾町										
高鍋町										
新富町										
西米良村										
木城町										
川南町										
都農町										
門川町										
諸塚村										
椎葉村										
美郷町										
高千穂町							0.02	298		
日之影町										
五ヶ瀬町										
計	0	0	0	0	0	0	0.02	298	0	0

21 平成 26 年 津波注意報・警報の発表状況

平成 26 年の津波注意報及び津波警報の発表状況

- ・平成 26 年に宮崎県に発表された津波注意報及び津波警報はありません。

<参考>

- ・平成 26 年 4 月 2 日 チリ北部沿岸

2014 年 4 月 2 日 08 時 46 分（日本時間、以下同じ）にチリ北部沿岸の深さ 20km で Mw8.1 の地震が発生した。

気象庁はこの地震により、3 日 03 時 00 分に北海道、東北地方、関東地方（茨城県、千葉県九十九里・外房）の太平洋沿岸、伊豆・小笠原諸島に津波注意報を発表し、同日 18 時 00 分に全て解除した。

日本では、北海道から九州地方にかけての太平洋沿岸、沖縄県、伊豆・小笠原諸島で津波を観測し、津波の高さは岩手県久慈港で 55cm などの津波を観測した。

宮崎県内では宮崎港で 18cm、日南市油津で 17cm、日向市細島で 7cm の津波を観測した（暫定値）。また、海外においても太平洋の広い範囲で津波を観測した。

津波予報区「宮崎県」では以下の地震により津波予報（若干の海面変動）が発表された。

- ・4 月 2 日 08 時 46 分 チリ北部沿岸
- ・8 月 29 日 04 時 14 分 日向灘

宮崎県内の検潮所における津波の最大波の観測状況（暫定値）

日向市細島（宮崎県）	4 月 3 日	16 時 45 分	7cm
宮崎港（港湾局）	4 月 3 日	14 時 47 分	18cm
日南市油津	4 月 3 日	16 時 32 分	17cm

22 平成 26 年 霧島山（新燃岳、御鉢、えびの高原（硫黄山）周辺）の活動状況

平成 26 年 霧島山（新燃岳、御鉢、えびの高原（硫黄山）周辺）の活動状況

- ア 火山活動状況
- イ 気象官署の降灰観測日及び時間
- ウ 霧島山の月別活動表（火山性地震回数等）
- エ 噴火警報、噴火予報の発表状況
- オ 霧島山の現地観測

ア 火山活動状況

【新燃岳】

新燃岳では、噴火は発生しませんでした。火山性地震は少ない状態で経過しました。

・噴煙などの表面現象の状況

新燃岳では、噴火は発生しませんでした(最後の爆発的噴火は2011年3月1日、噴火は2011年9月7日)。噴煙は、概ね火口内で消散する状態で経過しました。

・地震や微動の発生状況

火山性地震は少ない状態で経過しました。震源は、主に新燃岳付近のごく浅い所～海拔下2kmに分布しました。

火山性微動は2012年3月以降観測されていません。

・地殻変動の状況

傾斜計では、火山活動によると考えられる変化は認められませんでした。

国土地理院の広域的な地殻変動観測結果では、新燃岳の北西数kmの地下深くにあると考えられるマグマだまりの膨張を示す地殻変動は、2011年12月以降鈍化・停滞していましたが、2013年12月頃から伸びの傾向がみられます。

【御鉢】

火山活動に特段の変化はなく、静穏に経過しました。

・噴煙などの表面現象の状況

火口縁を超える噴煙は認められませんでした。

・地震や微動の発生状況

火山性地震は少ない状態で経過しました。震源は、主に御鉢火口付近のごく浅い所～海拔下1kmに分布しました。

継続時間の短い火山性微動が26回発生しました。

・地殻変動の状況

GPS連続観測では、火山活動によると考えられる変動は認められませんでした。

【えびの高原（硫黄山）周辺】

2013年12月以降、韓国岳付近、韓国岳北東側、硫黄山付近で火山性地震が時々発生しました。2014年8月20日に、硫黄山付近を震源とする継続時間約7分の火山性微動が発生しました。微動の発生に伴い傾斜計で硫黄山の北西が隆起するような変動が観測されました。

・噴煙などの表面現象の状況

硫黄山や韓国岳北側に噴気は認められませんでした。赤外熱映像装置による観測では、硫黄山、韓国岳北側に熱異常域は認められませんでした。

・地震や微動の発生状況

火山性地震は2013年12月頃から増加し、2014年は967回発生しました。震源は、韓国岳及び大浪池周辺の海拔下0～5kmに分布しました。

硫黄山付近で、8月20日01時36分に継続時間が約7分の火山性微動が発生しました。

・地殻変動の状況

GNSS連続観測では、韓国岳付近の一部の基線で、2013年12月頃から地盤の伸びの傾向がみられました。

傾斜計で、8月20日01時36分の火山性微動発生時に、わずかな傾斜変動を観測しました。

イ 気象官署の降灰観測日及び時間

宮崎地方気象台で観測した霧島山の降灰はありませんでした。

ウ 霧島山の月別活動表

2014年		1月	2月	3月	4月	5月	6月	7月	8月	9月	10月	11月	12月	年	
新燃岳	地震回数	7	87	56	94	91	36	22	20	11	17	14	27	482	
	微動回数	0	0	0	0	0	0	0	0	0	0	0	0	0	
	微動時間(分)	-	-	-	-	-	-	-	-	-	-	-	-	-	
	噴煙※	最高高度(m)	0	50	0	0	0	0	0	0	0	50	0	50	
		噴煙量	-	1	-	-	-	-	-	-	-	1	-	1	
		観測日数	0	1	0	0	0	0	0	0	0	1	0	1	3
噴火回数	0	0	0	0	0	0	0	0	0	0	0	0	0		
御鉢	地震回数	4	1	2	2	1	2	0	2	2	3	3	3	25	
	微動回数	10	6	4	2	1	1	1	0	0	0	0	1	26	
	微動時間(分)	6.1	5.2	3.1	1.8	1.2	0.9	0.5	-	-	-	-	0.7	19.5	
	噴煙※	最高高度(m)	0	0	0	0	0	0	0	0	0	0	0	0	
		噴煙量	-	-	-	-	-	-	-	-	-	-	-	-	
		観測日数	0	0	0	0	0	0	0	0	0	0	0	0	0
噴火回数	0	0	0	0	0	0	0	0	0	0	0	0	0		
えびの高原 (硫黄山)周辺	地震回数	66	19	155	195	86	102	89	81	49	33	37	55	967	
	微動回数	0	0	0	0	0	0	0	1	0	0	0	0	1	
	微動時間(分)	-	-	-	-	-	-	-	6.6	-	-	-	-	6.6	
	噴煙※	最高高度(m)	0	0	0	0	0	0	0	0	0	0	0	0	
		噴煙量	-	-	-	-	-	-	-	-	-	-	-	-	
		観測日数	0	0	0	0	0	0	0	0	0	0	0	0	0
噴火回数	0	0	0	0	0	0	0	0	0	0	0	0	0		

※噴煙は、いずれも白色の噴煙

※噴煙量：遠望したときに目視できる噴煙の広がりや程度を階級で表したものの。

噴煙量は以下の7階級に分類される。

噴煙量階級表

階級	解説
1	極めて少量
2	少量
3	中量
4	やや多量
5	多量
6	極めて多量
7	噴煙量6以上の大噴火で、噴煙が山体を覆う位に多く、噴煙の高さは成層圏まで達したと思われるもの

エ 噴火警報、噴火予報の発表状況

【新燃岳】

平成 25 年 10 月 22 日に噴火周辺警報（噴火警戒レベル 2、火口周辺規制）を発表した後、予報警報事項に変更はありません（平成 26 年 12 月 31 日現在）。

【御鉢】

平成 19 年 12 月 1 日に噴火予報（噴火警戒レベル 1、平常）を発表した後、予報警報事項に変更はありません（平成 26 年 12 月 31 日現在）。

【えびの高原（硫黄山）周辺】

平成 26 年 10 月 24 日に火口周辺警報（火口周辺危険）を発表した後、予報警報事項に変更はありません（平成 26 年 12 月 31 日現在）。

平成 26 年 10 月 24 日 10 時 00 分	噴火予報（平常）から火口周辺警報（火口周辺危険）に引き上げ
--------------------------------	-------------------------------

オ 霧島山の現地観測

【新燃岳】

海上自衛隊第 72 航空隊鹿屋航空分遣隊の協力を得て、1 月 24 日、5 月 22 日、10 月 7 日、12 月 18 日に実施した上空からの観測では、火口内に蓄積された溶岩の形状に特段の変化は認められませんでした。火口内では、溶岩の縁辺部を中心に複数の噴気孔が見られ、火口内にとどまる程度の噴気が認められました。また、2008 年の噴火で形成された西側斜面の割れ目付近では、噴気は認められませんでした。

赤外熱映像装置による観測では、熱異常域の分布に特段の変化はなく、火口内に蓄積された溶岩の縁辺部（北側、東側、南側）及び西側斜面の割れ目付近の一部に熱異常域が引き続き認められました。火口縁南側では、10 月から熱異常域が認められなくなりました。

二酸化硫黄の平均放出量は、検出限界（概ね 1 日あたり 10 トン）未満で経過しました。

【御鉢】

海上自衛隊第 72 航空隊鹿屋航空分遣隊の協力を得て、1 月 24 日、5 月 22 日、10 月 7 日、12 月 18 日に実施した上空からの観測では、噴気は認められませんでした。

赤外熱映像装置による観測では、2013 年 12 月 25 日の観測と比較して熱異常域の分布に大きな変化はなく、御鉢火口底の一部に熱異常域が認められました。

【えびの高原（硫黄山）周辺】

10 月 21 日、10 月 25～28 日、11 月 6 日、11 月 12 日及び 11 月 17～18 日に行った現地調査では、硫黄山、韓国岳北側に噴気は認められませんでした。

赤外熱映像装置による観測では、硫黄山、韓国岳北側に熱異常域は認められませんでした。

10 月 7 日に海上自衛隊第 72 航空隊鹿屋航空分遣隊の協力を得て実施した上

空からの観測では、えびの高原の硫黄山、韓国岳、大浪池、白紫池、六観音御池、不動池では噴気活動は認められませんでした。また、大浪池、白紫池、六観音御池、不動池および大幡池では、火山活動に起因すると考えられる湖水の白濁や浮遊物は確認されませんでした。

23 平成 26 年 桜島の活動状況

平成 26 年 桜島の活動状況

- ア 火山活動状況
- イ 気象官署の降灰観測日及び時間
- ウ 桜島（南岳）の月別噴火及び爆発回数
- エ 噴火警報、噴火予報の発表状況

ア 火山活動状況

昭和火口では、活発な噴火活動が継続しました。2014年の噴火回数は655回（2013年：1,097回）でそのうち爆発的噴火の回数は450回（2013年：835回）と昨年と比べ減少しましたが、爆発的噴火の月回数が9月に99回と最も多くなるなど依然として多い状態が続いています。

噴煙の高さが3,000mを超える噴火が16回発生し、5月10日13時07分、6月6日13時11分の爆発的噴火では、噴煙が火口縁上4,500mに達しました。大きな噴石が、3合目（昭和火口から1,300～1,800m）まで達する爆発的噴火が10回発生しました。また、火砕流は3回発生し、7月4日06時46分の爆発的噴火による火砕流では、昭和火口の東側へ約600m流下しました。

また、高感度カメラで明瞭に見える火映を期間を通じて時々観測しました。

南岳山頂火口では、11月7日13時57分小規模な噴火が発生し、噴煙が火口縁上1,400mまで上がりました。南岳山頂火口で噴火が発生したのは2012年12月2日以来です。そのほかごく小規模な噴火も発生しました。

火山性地震の発生回数は、4,890回（2013年：7,627回）と少ない状態でした。震源は、主に南岳直下の海拔下0～4km付近に分布しました。

噴火に伴って火山性微動が発生しており、年回数は2,333回（2013年：3,430回）、継続時間の年合計は1437時間43分（2013年：728時間48分）と前年と比べ増加しました。

有村観測坑道の水管傾斜計（大隅河川国道事務所設置）では、2014年7月中旬頃から山体が沈降する傾向が認められていましたが、12月中旬頃から山体が隆起する傾向が見られます。

大隅河川国道事務所の有村観測坑道及び京都大学防災研究所のハルタ山観測総合坑道に設置している傾斜計及び伸縮計では、2月27日頃からわずかな山体の隆起・膨張を示す変動が観測されましたが、3月9日頃から収縮・停滞しました。9月21日頃から再びわずかな山体の隆起・膨張を示す変動が観測されましたが、10月2日以降、小規模な噴火を繰り返しながら収縮しました。

GNSS連続観測では、桜島島内の基線で、2014年1月頃から伸びの傾向が見られていましたが、7月頃から停滞しています。始良カルデラ（鹿児島湾奥部）の膨張を示す伸びの傾向は、2013年6月頃から停滞していますが、長期的には膨張が進行しています。

イ 気象官署の降灰観測日及び時間

宮崎地方気象台では、桜島の噴火に伴う降灰は観測されませんでした。

ウ 桜島（南岳）の月別噴火及び爆発回数

2014年		1月	2月	3月	4月	5月	6月	7月	8月	9月	10月	11月	12月	年
南岳山頂 火口	噴火回数	0	0	0	0	0	0	0	0	0	0	1	0	1
	爆発的噴火回数	0	0	0	0	0	0	0	0	0	0	0	0	0
昭和火口	噴火回数	16	33	75	29	35	48	31	89	178	28	52	41	655
	爆発的噴火回数	14	25	60	18	18	39	20	76	99	19	30	32	450
噴火日数		30	27	30	29	29	26	27	29	30	27	30	31	345

※桜島では、爆発地震を伴い、爆発音、体感空振、噴石の火口外への飛散、または気象台や島内の空振計で一定基準以上の空振のいずれかを観測した場合に爆発的噴火としています。

※噴火日数にはごく小規模の噴火があった日も含まれます。

エ 噴火警報、噴火予報の発表状況

平成 26 年（2014 年）に発表した噴火予報・警報及び噴火警戒レベル。

発表無し※。

※平成 22 年 10 月 13 日 22 時 35 分発表の噴火警報（火口周辺）から、噴火警戒レベル3（入山規制）が継続中。（平成 26 年 12 月 31 日現在）