

(附) 参 考 资 料

1 森林計画区の概要

(1) 市町村別土地面積及び森林面積

単位 面積：ha、比率：%

区分	土地面積 ①	森林面積			森林比率 ②/①×100
		総数 ②	国有林	民有林	
総数	773,424	585,419.40	《 1,036.92 》 177,695.32	(203.54) 407,724.08	75.69
大 淀 川 計 画 区	総計	256,404	《 990.00 》 89,364.49	(96.58) 70,883.62	62.50
	小計	86,939	《 0.00 》 24,969.46	(64.15) 25,154.02	57.65
	中部管内				
	宮崎市	64,357	《 - 》 16,381.57	(61.68) 18,410.47	54.06
	国富町	13,063	《 - 》 4,336.09	(2.47) 3,394.63	59.18
	綾町	9,519	《 - 》 4,251.80	(-) 3,348.92	79.85
	西諸県管内				
	小計	93,127	《 990.00 》 42,834.69	(2.01) 23,177.68	70.88
	小林市	56,295	《 - 》 30,024.17	(0.55) 11,594.74	73.93
	えびの市	28,293	《 990.00 》 10,810.97	(0.55) 9,397.68	71.43
	高原町	8,539	《 - 》 1,999.55	(0.91) 2,185.26	49.01
	北諸県管内				
	小計	76,338	《 - 》 21,560.34	(30.42) 22,551.92	57.79
	都城市	65,336	《 - 》 18,776.76	(28.09) 17,409.23	55.38
三股町	11,002	《 - 》 2,783.58	(2.33) 5,142.69	72.04	
一ツ瀬川計画区	115,377	83,189.55	《 25.92 》 26,585.70	(1.72) 56,603.85	72.10
耳川計画区	163,098	143,238.68	《 - 》 12,021.22	(44.93) 131,217.46	87.82
広渡川計画区	83,051	65,639.68	《 21.00 》 28,867.66	(30.49) 36,772.02	79.04
五ヶ瀬川計画区	155,495	133,103.38	《 - 》 20,856.25	(29.82) 112,247.13	85.60

注1：土地面積は令和4年7月1日現在

2：森林面積は森林法第2条で定義された森林で令和4年3月31日現在

3：国有林欄の《 》書は林野庁所管外で内数

4：民有林欄の（ ）書は地域森林計画対象外森林で内数

資料：土地面積については国土地理院『令和4年全国都道府県市区町村別面積調』

国有林面積については林野庁

民有林面積については県森林経営課

(2) 地況

ア 気候

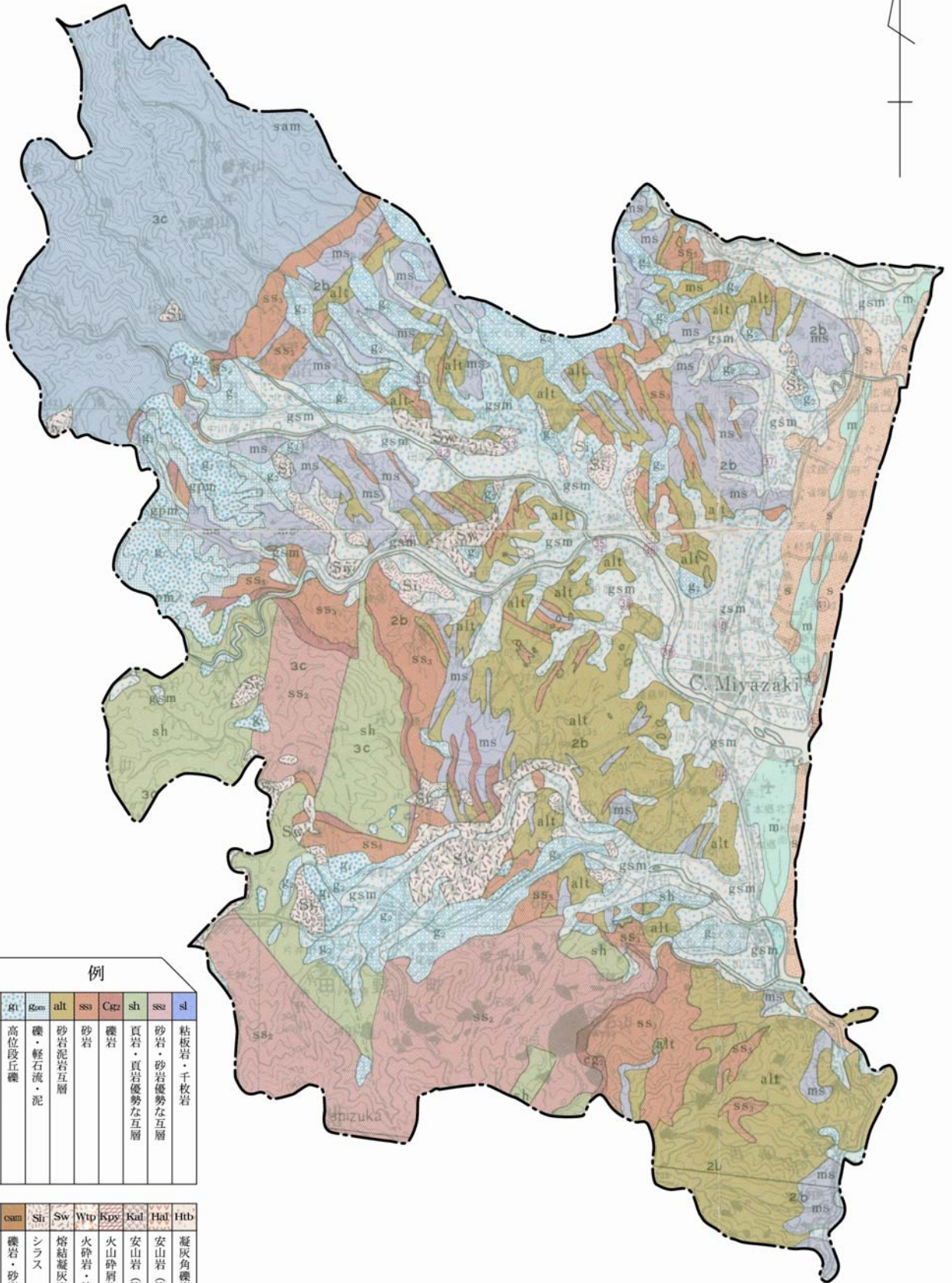
「計画の大綱」に記載

イ 地勢

「計画の大綱」に記載

ウ 地質、土壌図

(ア) 地質図(中部管内)

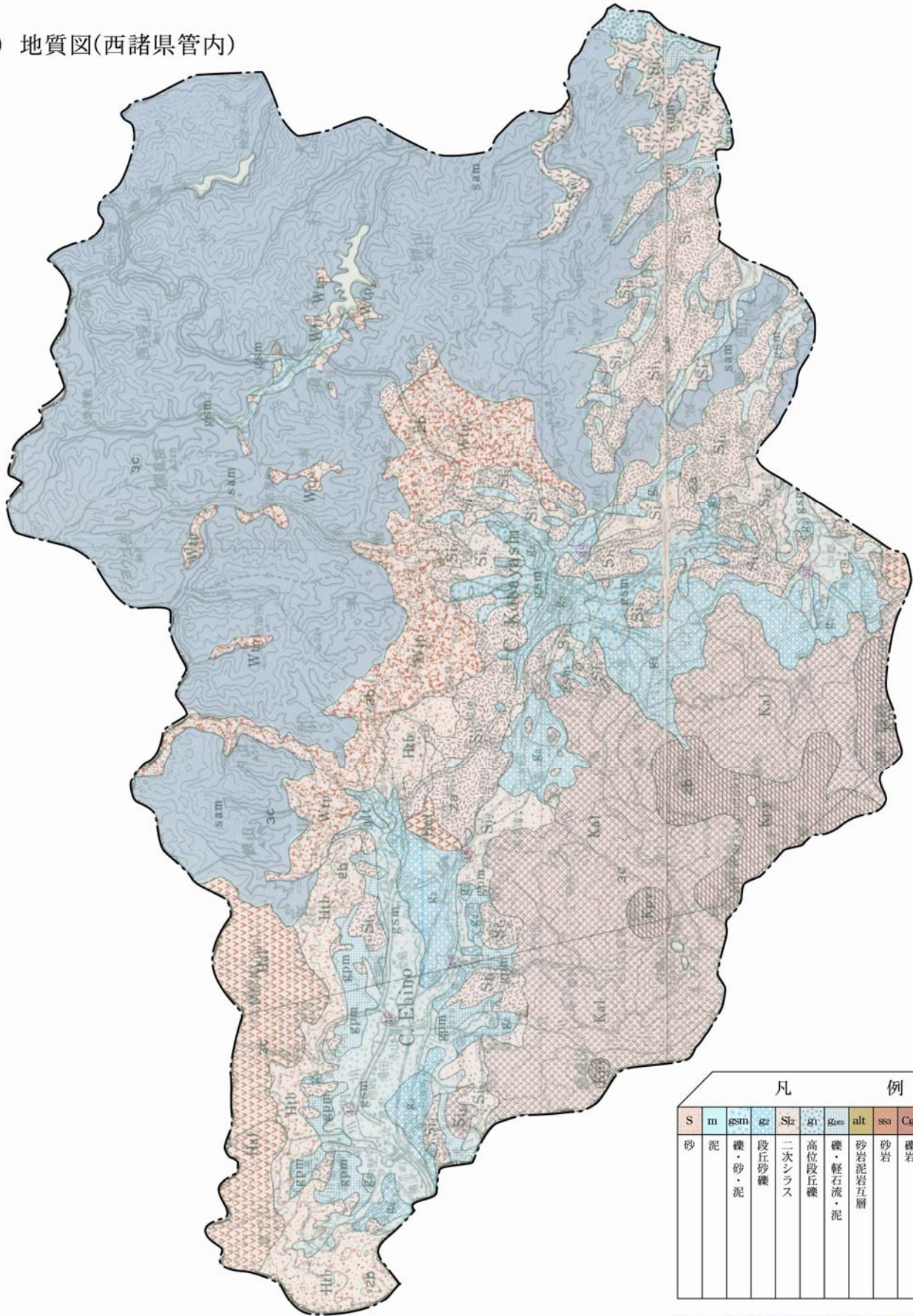


凡 例												
S	m	gsm	gz	Slz	rl	gom	alt	sss	Cg2	sh	ssz	sl
砂	泥	礫・砂・泥	段丘砂礫	二次シルラス	高位段丘礫	礫・軽石流・泥	砂岩泥岩互層	砂岩	礫岩	頁岩・頁岩優勢な互層	砂岩・砂岩優勢な互層	粘板岩・千枚岩

qsl	sam	csu	sch	ch	csam	Slr	Sw	Wtp	Kpy	Kal	Hal	Htb
石英レンズを含む粘板岩	砂岩・頁岩互層	礫岩(凝灰岩・砂岩・泥岩)	緑色岩・砂岩・粘板岩	砂岩・粘板岩・チャート	礫岩・砂岩・互層・頁岩	シルラス	熔結凝灰岩	火砕岩・熔結岩・軽石流	火山砕屑物・安山岩	安山岩(第四紀)	安山岩(第三紀)	凝灰角礫岩

縮尺20万分の1

(ア) 地質図(西諸県管内)



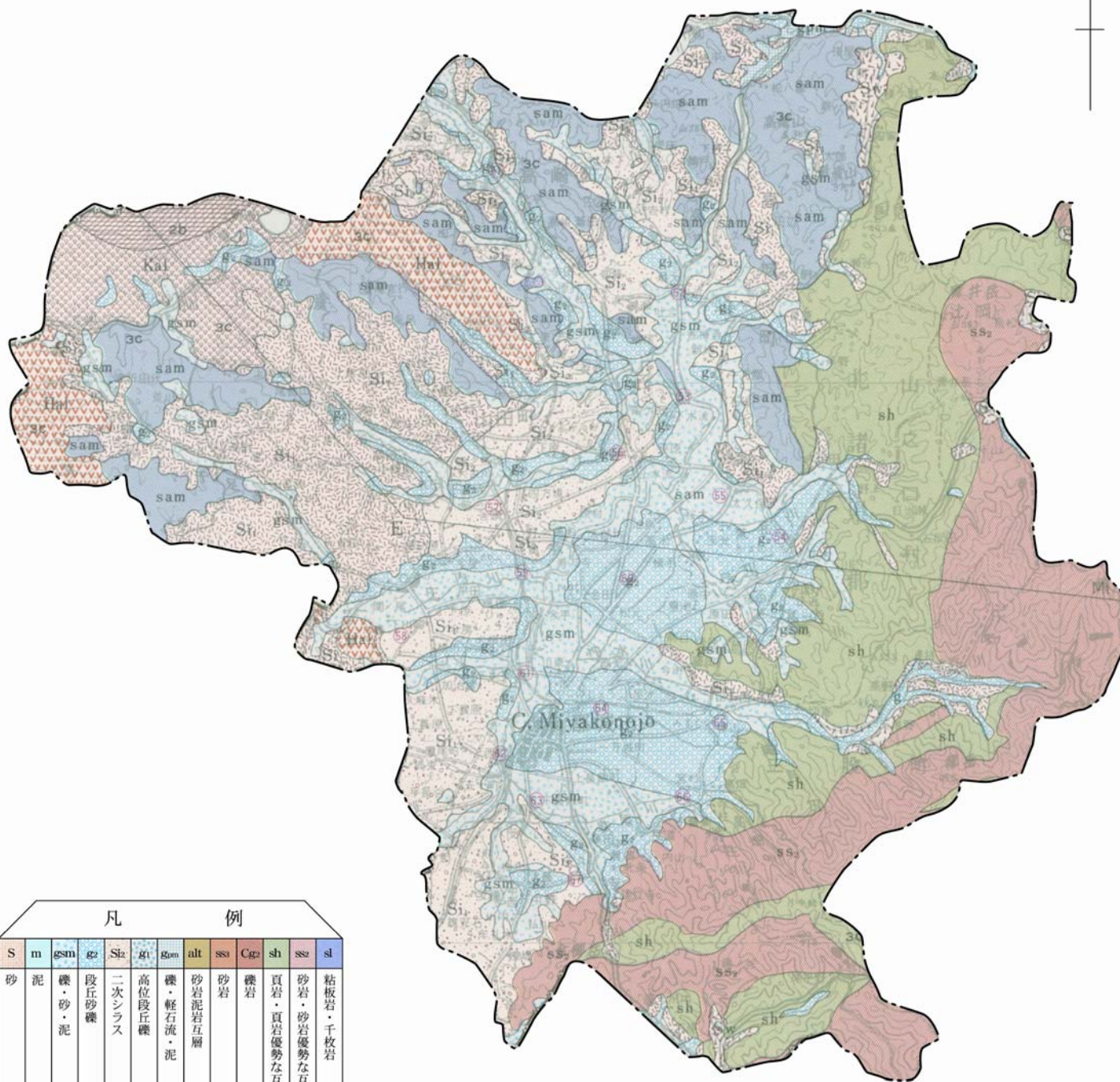
凡 例												
S	m	gsm	g2	Si2	g1	gsm	alt	sss	Cg2	sh	ssz	sl
砂	泥	礫・砂・泥	段丘砂礫	二次シラス	高位段丘礫	礫・軽石流・泥	砂岩泥岩互層	砂岩	礫岩	頁岩・頁岩優勢な互層	砂岩・砂岩優勢な互層	粘板岩・千枚岩

石英レンズを含む粘板岩	砂岩・頁岩互層	礫岩・凝灰岩・砂岩・泥岩	緑色岩・砂岩・粘板岩	砂岩・粘板岩・チャート	礫岩・砂岩・互層・頁岩	シラス	熔結凝灰岩	火砕岩・熔結岩・軽石流	火山砕屑物・安山岩	安山岩(第四紀)	安山岩(第三紀)	凝灰角礫岩
-------------	---------	--------------	------------	-------------	-------------	-----	-------	-------------	-----------	----------	----------	-------



縮尺20万分の1

(ア) 地質図(北諸県管内)

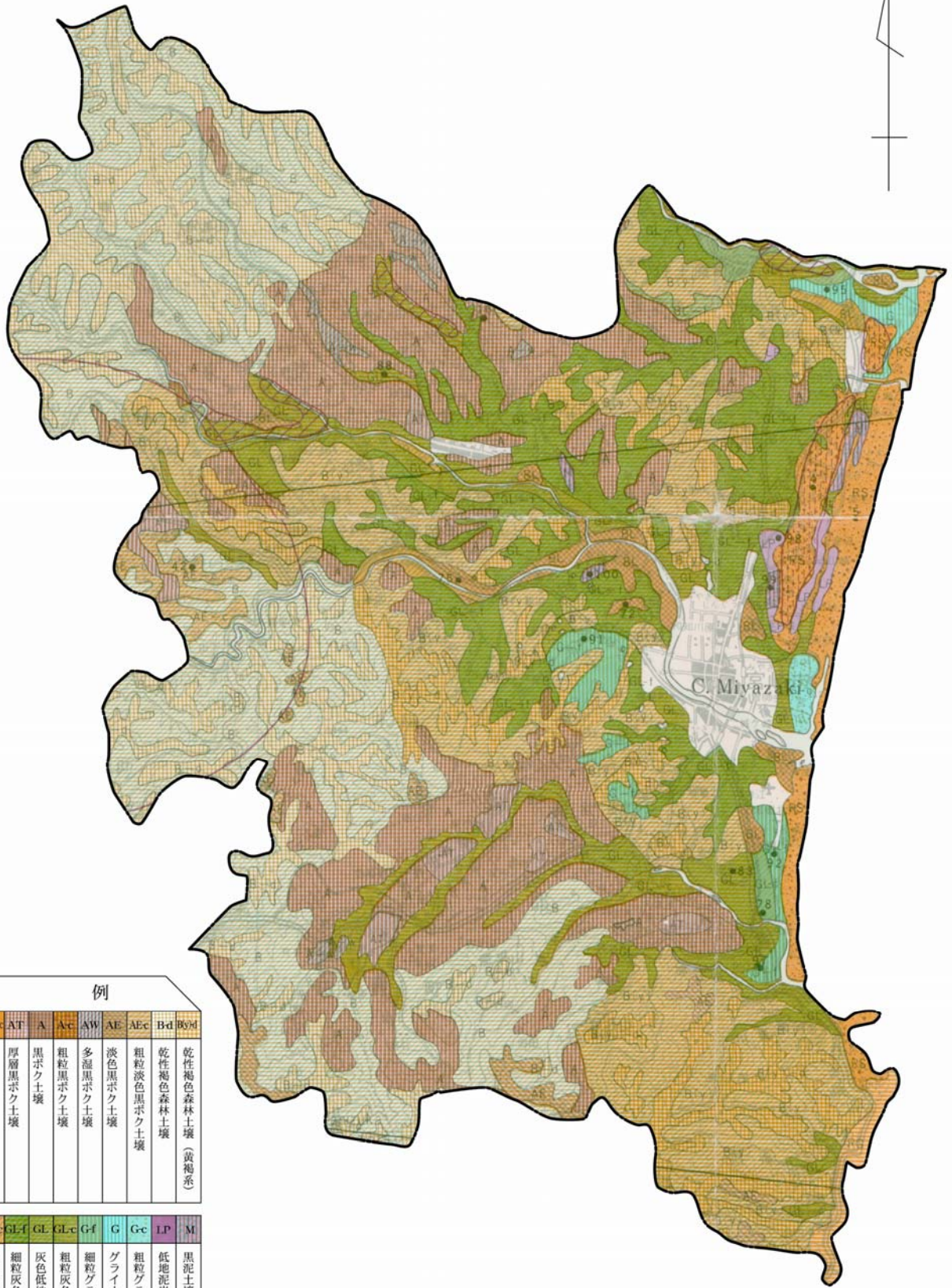


凡 例												
S	m	gsm	gz	Si2	Si1	Gom	alt	ss	Cg2	sh	ss2	sl
砂	泥	礫・砂・泥	段丘砂礫	二次シルス	高位段丘礫	礫・軽石流・泥	砂岩泥岩互層	砂岩	礫岩	頁岩・頁岩優勢な互層	砂岩・砂岩優勢な互層	粘板岩・千枚岩

qsl	sam	cg1	sch	ch	csm	Si1	Sw	Wtp	Kpy	Kal	Hal	Htb
石英レンズを含む粘板岩	砂岩・頁岩互層	礫岩(凝灰岩・砂岩・泥岩)	緑色岩・砂岩・粘板岩	砂岩・粘板岩・チャート	礫岩・砂岩・互層・頁岩	シルス	熔結凝灰岩	火砕岩・熔結岩・軽石流	火山砕屑物・安山岩	安山岩(第四紀)	安山岩(第三紀)	凝灰角礫岩

縮尺20万分の1

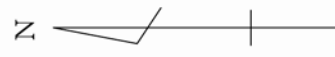
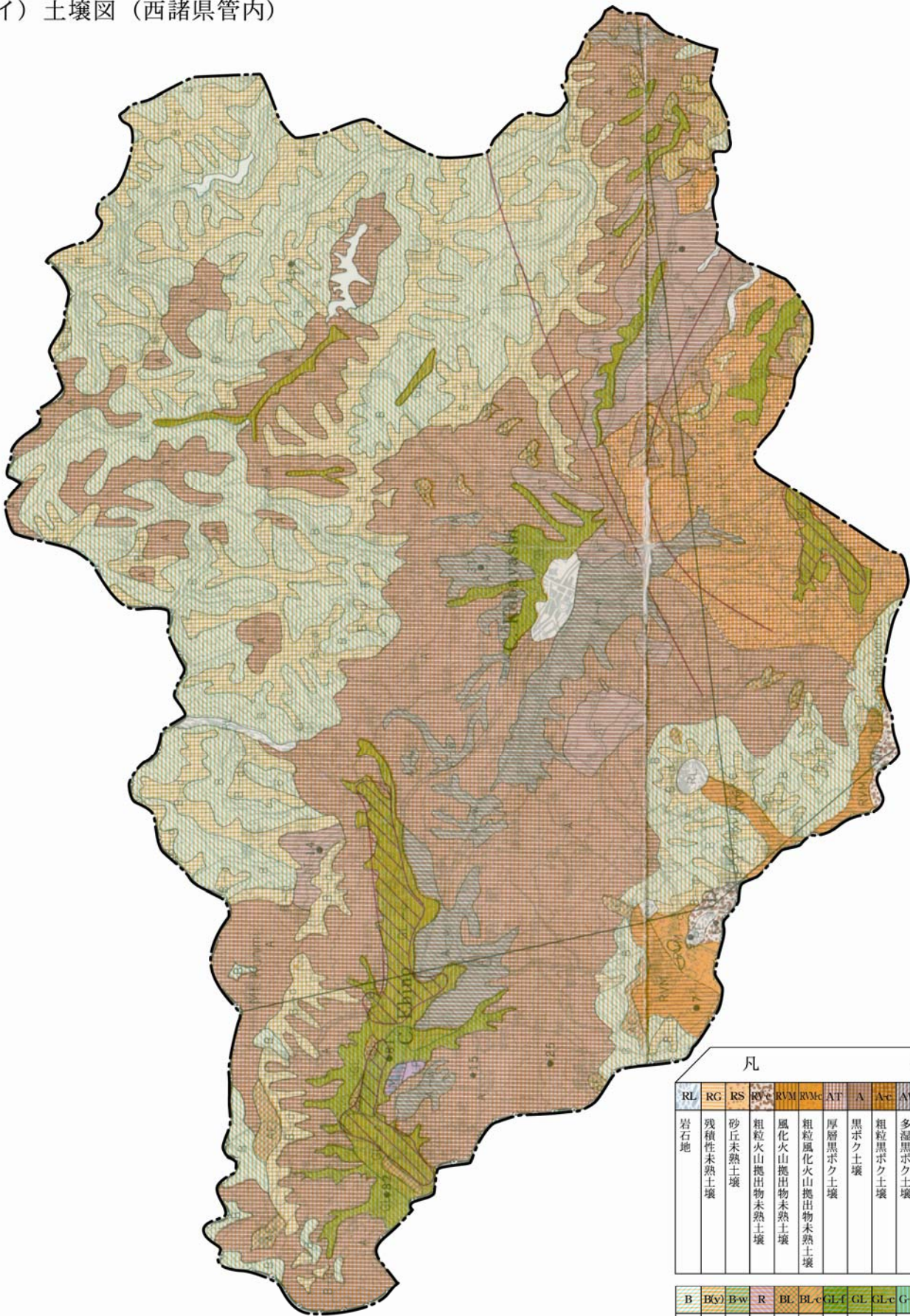
(イ) 土壤図(中部管内)



凡													例														
RL	RG	RS	RS ^c	RUM	RMc	AT	A	Ac	AW	AE	AEc	Bd	BvM	B	Bv	Bw	R	BL	BLc	GL-f	GL	GLc	G-f	G	Gc	LP	M
岩石地	残積性未熟土壌	砂丘未熟土壌	粗粒火山抛出版物未熟土壌	風化火山抛出版物未熟土壌	粗粒風化火山抛出版物未熟土壌	厚層黒ボク土壌	黒ボク土壌	粗粒黒ボク土壌	多湿黒ボク土壌	淡色黒ボク土壌	粗粒淡色黒ボク土壌	乾性褐色森林土壌	乾性褐色森林土壌(黄褐色系)	褐色森林土壌	褐色森林土壌	湿性褐色森林土壌	赤色土壌	褐色低地土壌	粗粒褐色低地土壌	細粒褐色低地土壌	灰色低地土壌	粗粒灰色低地土壌	細粒グライ土壌	グライ土壌	粗粒グライ土壌	低地泥炭土壌	黒泥土壌

縮尺20万分の1

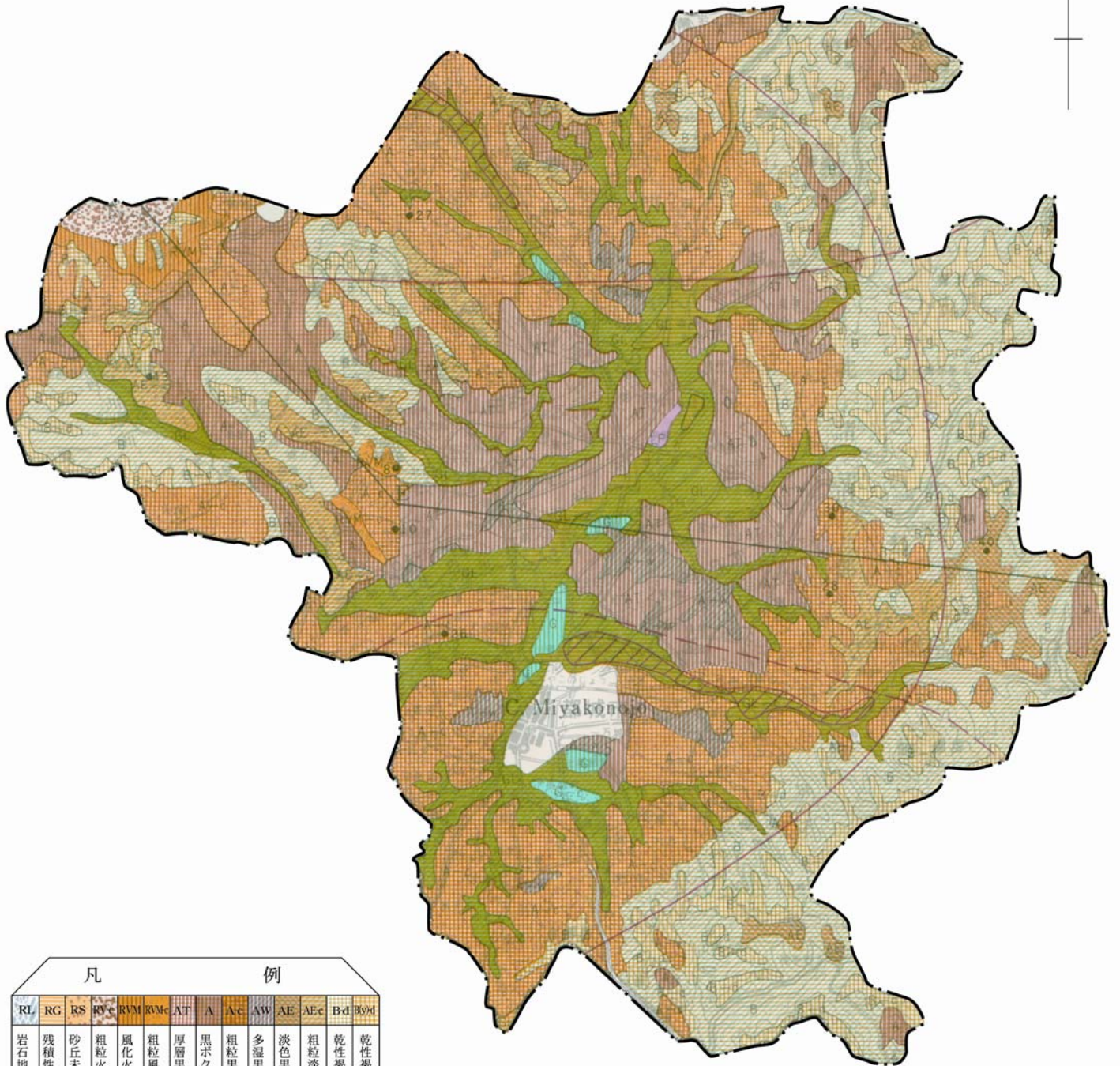
(イ) 土壤図 (西諸県管内)



縮尺20万分の1

凡													例				
RL	RG	RS	RV ^c	RVM	RVM ^c	AT	A	Av ^c	AW	AE	AE ^c	B ^d	B ^o / _d				
岩石地	残積性未熟土壌	砂丘未熟土壌	粗粒火山堆出物未熟土壌	風化火山堆出物未熟土壌	粗粒風化火山堆出物未熟土壌	厚層黒ボク土壌	黒ボク土壌	粗粒黒ボク土壌	多湿黒ボク土壌	淡色黒ボク土壌	粗粒淡色黒ボク土壌	乾性褐色森林土壌	乾性褐色森林土壌 (黄褐色系)				
B	B ^o / _v	B ^o / _w	R	BL	BL ^c	GL ^f	GL	GL ^c	G ^f	G	G ^c	LP	M				
褐色森林土壌	褐色森林土壌 (黄褐色系)	湿性褐色森林土壌	赤色土壌	褐色低地土壌	粗粒褐色低地土壌	細粒灰色低地土壌	灰色低地土壌	粗粒灰色低地土壌	細粒グライ土壌	グライ土壌	粗粒グライ土壌	低地泥炭土壌	黒泥土壌				

(イ) 土壤図(北諸県管内)



凡														例													
RL	RG	RS	RV-c	RVM	RVMc	AT	A	A-c	AW	AE	AEc	B-d	Bvd	B	B(y)	B-w	R	Bl	Bl-c	GL-f	GL	GL-c	G-f	G	G-c	LP	M
岩石地	残積性未熟土壌	砂丘未熟土壌	粗粒火山抛出处未熟土壌	風化火山抛出处未熟土壌	粗粒風化火山抛出处未熟土壌	厚層黒ボク土壌	黒ボク土壌	粗粒黒ボク土壌	多湿黒ボク土壌	淡色黒ボク土壌	粗粒淡色黒ボク土壌	乾性褐色森林土壌	乾性褐色森林土壌(黄褐系)	褐色森林土壌	褐色森林土壌(黄褐系)	湿性褐色森林土壌	赤色土壌	褐色低地土壌	粗粒褐色低地土壌	細粒灰色低地土壌	灰色低地土壌	粗粒灰色低地土壌	細粒グライ土壌	グライ土壌	粗粒グライ土壌	低地泥炭土壌	黒泥土壌

縮尺20万分の1

土壌型別森林面積一覽表

令和04年03月31日現在 1ページ
 振興局 面積：ha
 単位

出力地域 大渡川

区分	総数	乾性褐色 森林土	乾性褐色 森林土黄褐	褐色 森林土	褐色 森林土黄褐	湿性褐色 森林土	厚層 黒ボク	黒ボク 土壌	粗粒 黒ボク	多湿 黒ボク	淡色 黒ボク	粗粒淡色 黒ボク	赤色 土壌	低地土	グライト	未熟土	岩石地	その他
総計	70787.04	3375.07	1281.70	17649.16	6495.44	1092.99	3664.27	20569.50	11155.18	882.43	283.00	1346.70		1709.82	9.25	280.59		991.94
宮崎市(旧宮崎市)	7167.61	241.56	924.85	1110.40	3396.93	547.96	437.50	221.26						101.00		280.59		505.56
宮崎市(旧清武町)	1666.97		36.69	799.75	228.31			602.22										
宮崎市(旧田野町)	2742.12			1075.51			207.20	1459.41										
宮崎市(旧佐土原町)	1282.25	25.68	82.40	31.28	403.98	292.94		351.41							9.25			85.31
宮崎市(旧高岡町)	4889.84	93.08	89.67	1943.30	1900.52	53.39	53.01	415.30				212.37		129.20				
国富町	3392.16	147.17	148.09	324.65	205.44	191.52		1772.87						602.42				
綾町	3348.92	242.14		1691.17	360.23			895.32						160.06				
中部農林振興局	25089.87	749.63	1281.70	6976.06	6495.41	1085.81	697.71	5717.79				212.37		992.68	9.25	280.59		590.87
都城市(旧都城市)	9189.79	417.45		3404.02	0.03			2268.92	2736.00		112.62	188.70						62.05
三股町	5140.36			1748.40				418.20	2367.96		170.38	336.08		99.34				
都城市(旧山之口町)	1549.31	238.23		190.97			263.17		675.85			181.09						
都城市(旧高城町)	1430.31						488.14	629.75	312.42									
都城市(旧山田町)	2438.67			552.67			145.30	558.22	577.29			312.86		193.19				99.14
都城市(旧高嶺町)	2773.06			136.72				270.44	1969.72					396.18				
北諸農林振興局	22521.50	655.68		6032.78	0.03		896.61	4145.53	8639.24		283.00	1018.73		688.71				161.19
小林市(旧小林市)	6227.23	153.23		1535.82		7.18	319.12	3520.98	193.55	497.35								
えびの市	9397.13	1774.95		1919.83			309.71	4846.04		385.08				28.43				133.09
高原町	2184.35	4.60		89.13				31.21	1952.62									106.79
小林市(旧野尻町)	2824.93						1440.93	898.63	369.77			115.60						
小林市(旧須木村)	2542.03	36.98		1095.54			0.19	1409.32										
西諸農林振興局	23175.67	1969.76		4640.32		7.18	2069.95	10706.18	2515.94	882.43		115.60		28.43				239.88
大渡川	70787.04	3375.07	1281.70	17649.16	6495.44	1092.99	3664.27	20569.50	11155.18	882.43	283.00	1346.70		1709.82	9.25	280.59		991.94

(3) 土地利用の現況

単位 面積：ha

区 分	総 数	森 林	耕 地			その他		
			総 数	うち田	うち畑			
総 数	773,424	585,419	65,200	34,900	30,300	122,805		
大淀川計画区	総 数	256,404	160,248	37,242	19,362	17,907	58,914	
	中部管内	総数	86,939	50,123	11,462	6,960	4,505	25,354
		宮崎市	64,357	34,792	8,320	5,060	3,260	21,245
		国富町	13,063	7,731	2,450	1,590	863	2,882
		綾町	9,519	7,601	692	310	382	1,226
	西諸県管内	総数	93,127	66,012	12,150	5,550	6,600	14,965
		小林市	56,295	41,619	6,400	2,320	4,080	8,276
		えびの市	28,293	20,209	3,600	2,340	1,260	4,484
		高原町	8,539	4,185	2,150	890	1,260	2,204
	北諸県管内	総数	76,338	44,112	13,630	6,852	6,802	18,596
		都城市	65,336	36,186	12,300	6,160	6,160	16,850
		三股町	11,002	7,926	1,330	692	642	1,746
	一ツ瀬川計画区	115,377	83,190	12,969	6,492	6,481	19,218	
	耳 川計画区	163,098	143,239	3,437	2,208	1,227	16,422	
広 渡 川計画区	83,051	65,640	5,540	3,110	2,428	11,871		
五ヶ瀬川計画区	155,495	133,103	6,017	3,735	2,281	16,375		

注1：総数は令和4年7月1日現在

2：森林面積は国有林を含む森林法第2条で定義された森林で令和4年3月31日現在

3：森林の総数と内訳が一致しないのは四捨五入のため

4：耕地の総数と内訳が一致しないのは各土地利用区分の統計方法の違いによる

資料：総数については国土地理院『令和4年全国都道府県市区町村別面積調』

耕地については九州農政局『第67次 九州農林水産統計年報（令和元年～2年 農林業宮崎）』

国有林面積については、林野庁、農林業センサス2015

私有林面積については、県森林経営課

(4) 産業別生産額

単位 金額：百万円

区 分	総生産額	第 1 次 産 業				第2次産業	第3次産業		
		総 数	農 業	林 業	水産業				
総 数	3,703,950	169,091	130,219	16,592	22,281	855,266	2,656,537		
大淀川計画区	総 数	2,396,386	79,593	73,169	5,180	1,244	459,301	1,843,027	
	中部管内	総数	1,463,869	23,762	21,442	1,723	596	192,884	1,238,827
		宮崎市	1,381,759	17,216	15,201	1,456	559	161,971	1,194,769
		国富町	61,048	3,955	3,818	137		23,336	33,294
		綾町	21,062	2,591	2,424	130	37	7,577	10,764
	西諸県管内	総数	223,777	25,597	24,103	1,453	40	39,042	157,659
		小林市	137,157	15,740	14,794	913	32	20,083	100,446
		えびの市	61,492	7,141	6,750	387	4	13,069	40,846
		高原町	25,128	2,716	2,559	153	4	5,890	16,367
	北諸県管内	総数	708,740	30,234	27,623	2,003	608	227,375	446,541
		都城市	658,846	28,519	26,088	1,857	574	217,306	408,718
		三股町	49,894	1,715	1,535	146	34	10,069	37,823
	一ツ瀬川計画区	326,223	38,117	31,108	1,784	5,224	71,336	214,507	
	耳 川計画区	291,189	14,896	8,891	4,011	1,995	94,486	179,835	
広 渡 川計画区	201,978	21,030	10,146	2,141	8,743	44,820	134,891		
五ヶ瀬川計画区	488,175	15,456	6,905	3,476	5,074	185,323	284,276		

注1：令和2年3月31日現在

2：総生産の計は輸入品に課せられる税等を加算した数値なので、各項目の合計は一致しない

3：総数と内訳が一致しないのは四捨五入のため

資料：県統計調査課『令和元年度宮崎県の市町村民経済計算統計表』

(5) 産業別就業者数

単位 人数：人

区 分	総 数	第 1 次 産 業				第 2 次産業	第 3 次産業		
		総 数	農 業	林 業	水産業				
総 数	533,427	52,406	45,837	3,813	2,756	110,264	370,757		
大淀川計画区	総 数	341,494	26,878	25,194	1,310	374	63,685	250,931	
	中部管内	総数	214,452	12,210	11,377	485	348	34,536	167,706
		宮崎市	201,398	9,649	8,903	404	342	31,538	160,211
		国富町	9,536	1,795	1,749	44	2	2,194	5,547
		綾町	3,518	766	725	37	4	804	1,948
	西諸県管内	総数	34,692	6,962	6,618	335	9	7,001	20,729
		小林市	21,997	4,211	3,974	231	6	4,336	13,450
		えびの市	8,641	1,908	1,832	73	3	1,730	5,003
		高原町	4,054	843	812	31		935	2,276
	北諸県管内	総数	92,350	7,706	7,199	490	17	22,148	62,496
		都城市	79,851	6,840	6,433	393	14	19,044	53,967
		三股町	12,499	866	766	97	3	3,104	8,529
	一ツ瀬川計画区	50,139	10,682	9,942	370	370	10,524	28,933	
耳川計画区	43,289	4,349	3,005	968	376	12,239	26,701		
広渡川計画区	31,708	4,860	3,648	412	800	6,044	20,804		
五ヶ瀬川計画区	66,797	5,637	4,048	753	836	17,772	43,388		

注1：令和2年10月1日現在

2：「分類不能の産業」は除く

資料：県統計調査課『令和2年国勢調査』

2 森林の現況
(1) 年齢別森林資源表
ア 県計

森林資源構成表 (1)

1° - 3'

令和04年03月31日現在
単位 面積:ha, 蓄積・成長量:m³

検索条件	〔5 森森林〕宮崎県	傾斜界	森林の機能
出力地域	宮崎県	標高界	木材水源
	市町村	等地	山地生活保健

森林の種類	伐採の方法等	所有形態	在村区分

区分	1 齢級				2 齢級				3 齢級				4 齢級				5 齢級			
	面積	蓄積	成長量	面積	蓄積	成長量	面積	蓄積	成長量	面積	蓄積	成長量	面積	蓄積	成長量	面積	蓄積	成長量		
立木	総数	9773.04	0	0	9143.45	35961	5063	9113.94	915919	122983	11098.55	1665146	11239.36	2331288	140583					
	針葉樹	7271.93	0	0	6824.60	0	0	6047.43	808312	112692	6825.50	1419090	7307.81	2007261	123767					
	広葉樹	2501.11	0	0	2318.85	35961	5063	3066.51	107607	10291	4273.05	246056	3931.55	324027	16816					
	総数	8024.96	0	0	7878.11	15367	2170	6826.39	833298	115008	7616.79	1461489	7912.26	2052515	126082					
	針葉樹	7267.49	0	0	6823.62	0	0	6044.46	808081	112656	6823.99	1418791	7299.52	2005666	123654					
	広葉樹	757.47	0	0	1054.49	15367	2170	781.93	25217	2352	792.80	42698	612.74	46849	2428					
	総数	8017.22	0	0	7839.82	15130	2133	6761.58	826624	114092	7562.06	1452053	7835.49	2034135	124942					
	針葉樹	7259.75	0	0	6802.66	0	0	5996.69	801932	111788	6776.76	1409772	7231.78	1987983	122549					
	スギ	7177.66	0	0	6507.42	0	0	5393.06	770987	106670	5254.13	1254936	4904.19	1630567	97228					
	ヒノキ	55.32	0	0	234.98	0	0	550.83	28786	4733	1500.51	153030	2300.70	353763	25034					
マツ	11.05	0	0	15.52	0	0	7.55	300	51	6.24	528	10.56	1552	121						
その他針葉樹	15.72	0	0	44.74	0	0	45.25	1859	334	15.88	1278	16.33	2101	166						
総数	757.47	0	0	1037.16	15130	2133	764.89	24692	2304	785.30	42281	603.71	46152	2393						
クヌギ	363.18	0	0	498.55	7500	1043	345.70	10599	970	329.90	17299	352.64	26436	1370						
ナラ	2.60	0	0	9.74	136	18	17.31	373	35	9.56	406	3.25	177	9						
その他広葉樹	391.69	0	0	528.87	7494	1072	401.88	13720	1299	445.84	24576	247.82	19539	1014						
総数	7.74	0	0	38.29	237	37	64.81	6674	916	54.73	9436	76.77	18380	1140						
針葉樹	7.74	0	0	20.96	0	0	47.77	6149	868	47.23	9019	67.74	17683	1105						
スギ	7.74	0	0	20.22	0	0	40.36	5746	802	29.80	7210	37.86	13234	791						
ヒノキ				0.17	0	0	5.86	356	59	17.23	1795	27.34	4162	292						
その他針葉樹				0.57	0	0	1.55	47	7	0.20	14	2.54	287	22						
広葉樹				17.33	237	37	17.04	525	48	7.50	417	9.03	697	35						
総数	1748.08	0	0	1265.34	20594	2893	2287.55	82621	7975	3481.76	203657	3327.10	278773	14501						
針葉樹	4.44	0	0	0.98	0	0	2.97	231	36	1.51	299	8.29	1595	113						
広葉樹	1743.64	0	0	1264.36	20594	2893	2284.58	82390	7939	3480.25	203358	3318.81	277178	14388						
総数	19.77	0	0	160.96	2670	402	242.20	7426	725	42.16	2230	130.36	9964	535						
針葉樹				0.88	0	0	1.65	53	10	0.84	185	0.30	42	3						
広葉樹	19.77	0	0	160.08	2670	402	240.55	7373	715	41.32	2045	130.06	9922	532						
クヌギ	19.54	0	0	149.35	2476	373	222.63	6740	654	39.71	1939	109.03	8032	432						
ナラ							0.26	8	1	1.48	98	2.45	232	12						
その他広葉樹	0.23	0	0	10.73	194	29	17.66	625	60	0.13	8	18.58	1658	88						
総数											4.00	200								
針葉樹																				
マツ																				
その他針葉樹																				
広葉樹											4.00	200								
総数	1728.31	0	0	1104.38	17924	2491	2045.35	75195	7250	3435.60	201227	3196.74	268809	13966						
針葉樹	4.44	0	0	0.10	0	0	1.32	178	26	0.67	114	7.99	1553	110						
マツ							0.32	10	2			6.52	1014	78						
その他針葉樹	4.44	0	0	0.10	0	0	1.00	168	24	0.67	114	1.47	539	32						
広葉樹	1723.87	0	0	1104.28	17924	2491	2044.03	75017	7224	3434.93	201113	3188.75	267256	13856						
ナラ				0.11	3	0				0.15	8	2.15	158	6						
その他広葉樹	1723.87	0	0	1104.17	17921	2491	2044.03	75017	7224	3434.78	201105	3186.60	267098	13850						

(アのつづき)

森林資源構成表 (2)

2024

令和4年03月31日現在
単位 面積:ha, 蓄積・成長量:m³

検索条件 [5条森林] 宮崎県	森林の種類	伐採の方法等	所有形態	在村区分	等地	標高界	傾斜界	森林の機能	木材	水源	山地	生活	保健
出力地域 宮崎県	市町村												

区	分	6 齢 級				7 齢 級				8 齢 級				9 齢 級				10 齢 級			
		面 積	蓄 積	成 長 量	面 積	蓄 積	成 長 量	面 積	蓄 積	成 長 量	面 積	蓄 積	成 長 量	面 積	蓄 積	成 長 量	面 積	蓄 積	成 長 量		
立 木	人 工 林	総 数	12623.35	2866172	124167	13481.48	3458866	99480	18965.27	6315426	133810	27787.07	11297349	43312.40	19668839	268605					
		針 葉 樹	6137.36	2165472	95613	5783.52	2445504	65824	10129.02	4985129	103322	17520.57	9523535	29518.57	17022918	231977					
		広 葉 樹	6485.99	700700	28554	7697.96	1013362	30656	8836.25	1330297	30488	10266.50	1773814	13793.83	2645921	36628					
		総 数	7144.33	2266816	99701	8177.91	2736898	74504	13038.73	5388173	112390	19883.17	9888172	31587.37	17361608	236177					
		針 葉 樹	6122.78	2162256	95452	5768.87	2440972	65676	10110.46	4979132	103172	17484.41	9511661	29414.03	16984989	231442					
		広 葉 樹	1021.55	104560	4249	2409.04	295926	8828	2928.27	409041	9218	2398.76	376511	2173.34	376619	4735					
		総 数	7050.40	2237352	98387	8152.99	2726919	74234	13035.76	5387325	112371	19871.28	9882331	31565.83	17349885	236022					
		針 葉 樹	6042.14	2134244	94200	5746.82	2431376	65418	10109.02	4978530	103159	17474.98	9506242	29392.87	16973344	231288					
		広 葉 樹	3901.40	1697648	73260	3865.27	1964592	49542	7457.96	4211939	81693	13218.25	8122259	21609.26	14182171	175705					
		針 葉 樹	2111.68	431269	20658	1865.54	463281	15743	2630.56	761039	21315	4214.33	1371421	7682.02	2756020	55068					
広 葉 樹	23.00	4203	222	9.28	1955	76	17.63	4717	130	41.61	12338	97.29	33659	490							
針 葉 樹	6.06	1124	60	6.73	1548	57	2.87	835	21	0.79	224	4.30	1494	25							
広 葉 樹	1008.26	103108	4187	2406.17	295543	8816	2926.74	408795	9212	2396.30	376089	2172.96	376541	4734							
針 葉 樹	843.35	85834	3477	2315.62	283767	8456	2827.69	394775	8891	2324.76	363979	2107.12	364388	4583							
針 葉 樹	1.03	126	5	2.51	314	10	20.38	2680	60	32.92	5220	36.49	6418	76							
針 葉 樹	163.88	17148	705	88.04	11462	350	78.67	11340	261	38.62	6890	29.35	5735	75							
針 葉 樹	93.93	29464	1314	24.92	9979	270	2.97	848	19	11.89	5841	21.54	11723	155							
針 葉 樹	80.64	28012	1252	22.05	9596	258	1.44	602	13	9.43	5419	21.16	11645	154							
針 葉 樹	51.58	22372	974	15.92	8108	205	0.72	412	7	8.12	4985	13.72	9105	108							
針 葉 樹	26.22	5208	255	6.13	1488	53	0.24	72	2	1.31	434	5.14	1728	35							
針 葉 樹	2.84	432	23	0.48	118	4	0.48	118	4	0.48	118	2.30	812	11							
針 葉 樹	13.29	1452	62	2.87	383	12	1.53	246	6	2.46	422	0.38	78	1							
針 葉 樹	5479.02	599356	24466	5303.57	721968	21976	5926.54	927253	21420	7903.90	1409177	11725.03	2307231	32428							
針 葉 樹	14.58	3216	161	14.65	4532	148	18.56	5997	150	36.16	11874	104.54	37929	535							
針 葉 樹	5464.44	596140	24305	5288.92	717436	21828	5907.98	921256	21270	7867.74	1397303	11620.49	2269302	31893							
針 葉 樹	397.97	38989	1571	624.37	81969	2413	703.11	103055	2347	889.88	144647	976.46	176123	2257							
針 葉 樹	1.81	381	18	2.17	695	22	7.52	2113	55	0.35	222	2.06	1211	15							
針 葉 樹	396.16	38608	1553	622.20	81274	2391	695.59	100942	2292	889.53	144425	974.40	174912	2242							
針 葉 樹	372.94	36110	1450	551.48	71700	2107	548.58	77303	1746	677.42	106955	727.37	127479	1630							
針 葉 樹	8.38	846	35	55.00	7519	224	81.78	13194	303	171.00	29816	233.37	44747	577							
針 葉 樹	14.84	1652	68	15.72	2055	60	65.23	10445	243	41.11	7654	13.66	2686	35							
針 葉 樹	4.41	472	20	8.43	1141	37	11.89	1622	41	8.33	1504	0.23	18	0							
針 葉 樹																					
針 葉 樹																					
針 葉 樹																					
針 葉 樹	4.41	472	20	8.43	1141	37	11.89	1622	41	8.33	1504	0.23	18	0							
針 葉 樹	5076.64	559895	22875	4670.77	638858	19526	5211.54	822576	19032	7005.69	1263026	10748.34	2131090	30171							
針 葉 樹	12.77	2835	143	12.48	3837	126	11.04	3884	95	35.81	11652	102.48	36718	520							
針 葉 樹	10.74	2127	111	10.64	2818	101	4.28	1236	31	33.15	10469	96.50	33235	474							
針 葉 樹	2.03	708	32	1.84	1019	25	6.76	2648	64	2.66	1183	5.98	3483	46							
針 葉 樹	5063.87	557060	22732	4658.29	635021	19400	5200.50	818692	18937	6969.88	1251374	10645.86	2094372	29651							
針 葉 樹	12.97	1455	58	6.94	922	29	10.70	1678	41	18.55	3293	50.19	9889	154							
針 葉 樹	5050.90	555605	22674	4651.35	634099	19371	5189.80	817014	18896	6951.33	1248081	10595.67	2084483	29497							

(アのつづき)

森林資源構成表 (3)

3A-3

令和04年03月31日現在
単位 面積:ha, 蓄積・成長量:m³

検索条件 [5条森林] 宮崎県	傾斜界	森林の機能	木材	水源	山地	生活	保健	
出力地域 宮崎県	振興局	市町村	標高界	等地	森林の種類	伐採の方法等	所有形態	在村区分

区	分	11 齢 級				12 齢 級				13 齢 級				14 齢 級				15 齢 級			
		面 積	蓄 積	成 長 量	面 積	蓄 積	成 長 量	面 積	蓄 積	成 長 量	面 積	蓄 積	成 長 量	面 積	蓄 積	成 長 量	面 積	蓄 積	成 長 量		
立 木	人 工 林	総 数	57866.30	27006553	316922	58643.03	25495905	269607	46014.96	19377344	188165	24908.56	9712771	13445.40	4646827	44414					
		針 葉 樹	36823.97	22816777	257625	32933.39	20327329	199961	22365.45	14613356	119944	9466.68	6599622	3886.76	2715985	16159					
		広 葉 樹	21042.33	4189776	59297	25709.64	5168576	72646	23649.51	4763988	68221	15441.88	3113149	9558.64	1930842	28255					
		総 数	38344.77	23034928	260311	33666.70	20367651	197149	22635.12	14584485	119278	9497.57	6569783	3787.11	2670288	15468					
		針 葉 樹	36521.77	22710852	256120	32378.12	20132072	194133	21869.74	14443665	117442	9226.88	6520796	3697.62	2653549	15229					
		広 葉 樹	1823.00	324076	4191	1288.58	235579	3016	765.38	140820	1836	270.69	48987	89.49	16739	239					
		総 数	38293.62	23004529	259959	33588.40	20316017	196675	22585.72	14548778	119012	9449.51	6540225	3777.82	2663510	15441					
		針 葉 樹	36470.98	22680526	255769	32300.12	20080500	193660	21820.34	14407958	117176	9179.61	6491401	3688.33	2646771	15202					
		広 葉 樹	29267.14	20010377	203998	24257.09	17206872	145839	17351.30	12840258	90243	7945.65	6057734	3316.68	2519320	12745					
		単 層 林	ヒ ノ キ	6409.52	2386676	47737	2922.92	1084518	21683	1426.58	534737	10697	614.33	228372	222.18	79871	1575				
マ ツ	789.96	281943	4010	5107.52	1784760	26067	3038.68	1031767	16212	619.27	205181	148.77	47358	877							
その他針 葉 樹	4.36	1530	24	12.59	4350	71	3.78	1196	24	0.36	114	0.70	222	5							
総 数	1822.64	324003	4190	1288.28	235517	3015	765.38	140820	1836	269.90	48824	89.49	16739	239							
ク ヌ ギ	1751.66	310532	4006	1194.65	217177	2775	709.62	129845	1681	253.12	45773	68.79	12591	170							
ナ ラ	20.81	3882	45	13.75	2790	30	12.88	2654	33	5.00	1034	0.51	106	1							
その他広 葉 樹	50.17	9589	139	79.88	15550	210	42.88	8321	122	11.78	2017	20.19	4042	68							
総 数	51.15	30399	352	78.30	51634	474	49.40	35707	266	48.06	29558	9.29	6778	27							
針 葉 樹	50.79	30326	351	78.00	51572	473	49.40	35707	266	47.27	29395	9.29	6778	27							
広 葉 樹	37.05	25190	250	63.99	46680	376	45.51	34270	238	29.40	22741	9.29	6778	27							
ヒ ノ キ	13.56	5071	100	11.78	4185	83	3.18	1188	24	17.26	6433	131	6778	27							
その他針 葉 樹	0.18	65	1	2.23	707	14	0.71	249	4	0.61	221	3	6778	27							
広 葉 樹	0.36	73	1	0.30	62	1	0.79	163	2	0.79	163	2	6778	27							
総 数	19521.53	3971625	56611	24976.33	5128254	72458	23379.84	4792859	68887	15410.99	3142988	9658.29	1976539	28946							
針 葉 樹	302.20	105925	1505	555.27	195257	2828	495.71	169691	2502	239.80	78826	189.14	62436	930							
広 葉 樹	19219.33	3865700	55106	24421.06	4932997	69630	22884.13	4623168	66385	15171.19	3064162	9469.15	1914103	28016							
総 数	612.81	114657	1504	513.07	95400	1324	345.26	62384	901	186.55	34681	50.46	9741	132							
針 葉 樹	1.72	1072	9	2.75	1253	13	3.58	1249	20	0.10	77	0.45	275	1							
広 葉 樹	611.09	113585	1495	510.32	94147	1311	341.68	61135	881	186.45	34604	50.01	9466	131							
ク ヌ ギ	530.83	97039	1269	474.14	86806	1219	323.47	57476	833	168.93	31014	44.00	8241	112							
ナ ラ	19.75	4083	54	11.88	2375	29	10.28	2058	25	3.28	673	0.73	151	2							
その他広 葉 樹	60.51	12463	172	24.30	4966	63	7.93	1601	23	14.24	2917	5.28	1074	17							
総 数	22.22	4422	80	9.95	1980	36	1.92	382	36	1.92	382	7	28814	28814							
針 葉 樹																					
マ ツ																					
その他針 葉 樹																					
広 葉 樹	18908.72	3856968	55107	24441.04	5028432	71054	23024.63	4728495	67950	15222.52	3107925	9607.83	1966798	28814							
総 数	300.48	104853	1496	552.52	194004	2815	492.13	168442	2482	239.70	78749	188.69	62161	929							
針 葉 樹	297.03	103426	1474	551.04	192967	2806	485.98	165880	2448	235.12	76155	183.15	59331	899							
マ ツ	3.45	1427	22	1.48	1037	9	6.15	2562	34	4.58	2594	5.54	2830	30							
その他針 葉 樹	18608.24	3752115	53611	23888.52	4834428	68239	22532.50	4560053	65468	14982.82	3029176	9419.14	1904637	27855							
広 葉 樹	359.60	69591	916	359.04	69851	934	287.33	55166	729	194.83	39016	85.25	17333	222							
ナ ラ	18248.64	3682524	52695	23529.48	4764577	67305	22245.17	4504887	64739	14787.99	2990160	9333.89	1887304	27663							
その他広 葉 樹																					

(アのつづき)

森林資源構成表 (4)

44°30'

令和04年03月31日現在

単位 面積:ha, 蓄積・成長量:m³

検索条件 [5 条森林] 宮崎県	傾斜界	森林の機能
出力地域 宮崎県	標高界	木材水源
市町村	所在地	山地生活保健
	森林の種類	伐採の方法等
	所有形態	在村区分

区分	16 齢級					17 齢級					18 齢級					19 齢級					20 齢級				
	面積	蓄積	成長量	面量	積量	面積	蓄積	成長量	面量	積量	面積	蓄積	成長量	面量	積量	面積	蓄積	成長量	面量	積量	面積	蓄積	成長量	面量	積量
総数	7996.40	2705232	25554	5088.91	1672242	16201	3151.94	957909	10217	2032.02	635274	6883	1415.31	415389	4682										
針葉樹	2066.69	1505909	7766	1247.22	897844	4445	666.84	461227	2386	587.16	347992	2360	294.52	189889	1082										
広葉樹	5929.71	1199323	17788	3841.69	774398	11756	2485.10	496682	7831	1444.86	287282	4523	1120.79	225500	3600										
総数	2059.01	1496474	7629	1236.45	892300	4354	634.54	448943	2198	463.42	309813	1649	256.61	175502	874										
針葉樹	2011.02	1487031	7492	1221.71	889305	4313	625.82	447188	2172	457.03	308541	1632	250.15	174210	851										
広葉樹	47.99	9443	137	14.74	2995	41	8.72	1755	26	6.39	1272	17	6.46	1292	23										
総数	2052.51	1491248	7611	1235.29	891610	4353	632.30	448274	2188	462.59	309419	1646	256.51	175414	874										
針葉樹	2004.52	1481805	7474	1220.95	888698	4313	625.11	446924	2167	456.20	308147	1629	250.05	174122	851										
スギ	1790.94	1409956	6048	1023.83	818518	2923	477.84	393008	1118	312.28	260387	650	173.54	145880	292										
ヒノキ	135.31	48224	966	173.32	62375	1242	136.30	50353	995	49.24	17824	356	71.85	26634	532										
マツ	77.85	23492	457	23.02	7558	143	10.97	3463	54	94.68	29936	623	4.66	1608	27										
その他針葉樹	0.42	133	3	0.78	247	5																			
総数	47.99	9443	137	14.34	2912	40	7.19	1450	21	6.39	1272	17	6.46	1292	23										
クヌギ	38.15	7443	108	11.83	2403	31	6.00	1209	18	3.17	615	7	1.73	351	5										
ナラ	1.50	311	4																						
その他広葉樹	8.34	1689	25	2.51	509	9	1.19	241	3	3.22	657	10	4.73	941	18										
総数	6.50	5226	18	1.16	690	1	2.24	669	10	0.83	394	3	0.10	88	0										
針葉樹	6.50	5226	18	0.76	607	0	0.71	364	5	0.83	394	3	0.10	88	0										
スギ	6.42	5196	17	0.76	607	0	0.23	183	1	0.29	251	0	0.10	88	0										
ヒノキ	0.08	30	1				0.48	181	4	0.54	143	3													
その他針葉樹																									
広葉樹				0.40	83	1	1.53	305	5																
総数	5937.39	1208758	17925	3852.46	779942	11847	2517.40	508966	8019	1568.60	325461	5234	1158.70	239887	3808										
針葉樹	55.67	18878	274	25.51	8539	132	41.02	14039	214	130.13	39451	728	44.37	15679	231										
広葉樹	5881.72	1189880	17651	3826.95	771403	11715	2476.38	494927	7805	1438.47	286010	4506	1114.33	224208	3577										
総数	26.60	4743	70	7.51	1543	19	1.93	370	6	0.48	99	2	5.05	1035	14										
針葉樹																									
広葉樹	26.60	4743	70	7.51	1543	19	1.93	370	6	0.48	99	2	5.05	1035	14										
クヌギ	25.40	4496	67	7.39	1518	19	1.93	370	6				0.31	56	1										
ナラ	1.00	207	3																						
その他広葉樹	0.20	40	0	0.12	25	0				0.48	99	2	4.74	979	13										
総数	1.20	50	1																						
針葉樹																									
マツ																									
その他針葉樹																									
広葉樹	1.20	50	1																						
総数	5909.59	1203965	17854	3844.95	778399	11828	2515.47	508596	8013	1568.12	325362	5232	1153.65	238852	3794										
針葉樹	55.67	18878	274	25.51	8539	132	41.02	14039	214	130.13	39451	728	44.37	15679	231										
広葉樹	52.30	17269	258	23.83	8007	120	33.23	11548	167	93.41	26858	525	16.93	5747	94										
マツ	3.37	1609	16	1.68	532	12	7.79	2491	47	36.72	12593	203	27.44	9932	137										
その他針葉樹	5853.92	1185087	17580	3819.44	769860	11696	2474.45	494557	7799	1437.99	285911	4504	1109.28	223173	3563										
広葉樹	66.80	13541	177	24.90	5131	67	9.76	2002	26	1.56	315	5													
ナラ	5787.12	1171546	17403	3794.54	764729	11629	2464.69	492555	7773	1436.43	285596	4499	1109.28	223173	3563										
その他広葉樹																									

森林資源構成表 (1)

1° - 2°

令和04年03月31日現在
単位 面積:ha, 蓄積・成長量:m³

検索条件 [5 条森林] 大淀川
出力地域 宮崎県 振興局 市町村
森林の種類 伐採の方法等 所有形態 在村区分 等地 標高界 傾斜界 森林の機能
木材 水源 山地 生活 保健

区分	1 齢級			2 齢級			3 齢級			4 齢級			5 齢級		
	面積	蓄積	成長量	面積	蓄積	成長量	面積	蓄積	成長量	面積	蓄積	成長量	面積	蓄積	成長量
総数	1616.71	0	0	1456.34	4574	561	1568.50	164873	22508	1775.47	263140	22117	1886.35	361102	21104
針葉樹	1214.81	0	0	1072.67	0	0	1085.52	148448	21044	985.06	219621	19371	994.39	293465	17778
広葉樹	401.90	0	0	383.67	4574	561	482.98	16425	1464	790.41	43519	2746	891.96	67637	3326
総数	1372.02	0	0	1283.80	2625	339	1299.13	155305	21653	1179.01	230205	20051	1168.79	306573	18434
針葉樹	1214.81	0	0	1072.57	0	0	1085.52	148448	21044	985.06	219621	19371	993.59	293387	17772
広葉樹	157.21	0	0	211.23	2625	339	213.61	6857	609	193.95	10584	680	175.20	13186	662
総数	1372.02	0	0	1270.43	2452	312	1284.71	154657	21577	1165.18	228272	19880	1151.42	303745	18265
針葉樹	1214.81	0	0	1072.57	0	0	1082.44	148139	21000	977.06	218015	19221	984.38	291181	17634
スギ	1212.93	0	0	1050.28	0	0	1064.23	147146	20837	912.42	211345	18490	818.30	266056	15845
ヒノキ	0.66	0	0	8.20	0	0	17.33	961	158	61.35	6421	706	162.86	24726	1757
マツ				0.01	0	0	0.01	0	0	0.01	1	0			
その他針葉樹	1.22	0	0	14.09	0	0	0.87	32	5	3.28	248	25	3.22	399	32
総数	157.21	0	0	197.86	2452	312	202.27	6518	577	188.12	10257	659	167.04	12564	631
クヌギ	54.70	0	0	68.46	905	107	86.46	2758	239	80.99	4348	275	55.67	4031	197
ナラ				0.19	3	0	0.16	4	0	0.22	13	1	3.25	177	9
その他広葉樹	102.51	0	0	129.21	1544	205	115.65	3756	338	106.91	5896	383	108.12	8356	425
総数				13.37	173	27	14.42	648	76	13.83	1933	171	17.37	2828	169
針葉樹				0.10	0	0	3.08	309	44	8.00	1606	150	9.21	2206	138
スギ				3.08	309				44	5.59	1326	120	5.19	1700	102
ヒノキ										2.37	277	30	2.50	356	25
その他針葉樹										0.04	3	0	1.52	150	11
広葉樹				13.37	173	27	11.34	339	32	5.83	327	21	8.16	622	31
総数	244.69	0	0	172.54	1949	222	269.37	9568	855	596.46	32935	2066	717.56	54529	2670
針葉樹				0.10	0	0							0.80	78	6
広葉樹	244.69	0	0	172.44	1949	222	269.37	9568	855	596.46	32935	2066	716.76	54451	2664
総数	0.05	0	0	0.02	0	0	3.18	133	13	0.85	50	3	3.65	284	13
針葉樹															
広葉樹	0.05	0	0	0.02	0	0	3.18	133	13	0.85	50	3	3.65	284	13
クヌギ							0.28	11	1	0.71	42	2	3.34	260	12
ナラ										0.14	8	1			
その他広葉樹	0.05	0	0	0.02	0	0	2.90	122	12				0.31	24	1
総数															
針葉樹															
マツ															
その他針葉樹															
広葉樹	244.64	0	0	172.52	1949	222	266.19	9435	842	595.61	32885	2063	713.91	54245	2657
総数				0.10	0	0							0.80	78	6
針葉樹													0.80	78	6
マツ															
その他針葉樹															
広葉樹	244.64	0	0	172.42	1949	222	266.19	9435	842	595.61	32885	2063	713.11	54167	2651
総数	244.64	0	0	172.42	1949	222	266.19	9435	842	595.61	32885	2063	2.03	149	6
針葉樹															
ナラ															
その他広葉樹	244.64	0	0	172.42	1949	222	266.19	9435	842	595.61	32885	2063	711.08	54018	2645

森林資源構成表 (2)

2^°-°

令和04年03月31日現在

単位 面積:ha, 蓄積・成長量:m³

検索条件 [5条森林]大淀川	森林の種類	伐採の方法等	所有形態	在村区分	等地	標高界	傾斜界	森林の機能	木材	水源	山地	生活	保健
出力地域 宮崎県	市町村												

区	分	6 齢 級				7 齢 級				8 齢 級				9 齢 級				10 齢 級					
		面	積	成	長	面	積	成	長	面	積	成	長	面	積	成	長	面	積	成	長	面	積
立	木	総	1623.67	377309	16361	439642	12043	1843.87	635581	13781	3187.68	1400681	22937	5253.50	2668742	37653							
		針	763.63	289330	12802	355435	9431	1061.24	520392	11094	2215.06	1235408	19789	4108.70	2451785	34054							
		広	860.04	87979	3559	84207	2612	782.63	115189	2687	972.62	165273	3148	1144.80	216957	3599							
		総	934.17	306431	13511	375320	10066	1269.92	549560	11800	2337.71	1255485	20180	4217.69	2471002	34375							
		針	761.52	288964	12781	355435	9431	1058.59	519211	11067	2213.84	1235116	19781	4105.89	2450150	34031							
		広	172.65	17467	730	19885	635	211.33	30349	733	123.87	20369	399	111.80	20852	344							
		総	891.23	293114	12918	372834	9996	1268.46	549294	11793	2335.49	1255039	20171	4210.34	2466989	34318							
		針	728.88	276728	12235	353042	9364	1058.35	519139	11065	2213.50	1234988	19778	4098.54	2446137	33974							
		ス	617.58	254739	11175	322426	8313	827.44	453416	9217	1897.20	1132081	17523	3410.01	2196625	29002							
		ヒ	101.25	20366	970	29233	995	222.15	63705	1787	311.25	101708	2224	677.51	246154	4903							
		マ	8.39	1357	75	978	40	8.43	1943	59	4.45	1036	27	10.06	3059	63							
		ツ	1.66	266	15	405	16	0.33	75	2	0.60	163	4	0.96	299	6							
		その他	162.35	16386	683	19792	632	210.11	30155	728	121.99	20051	393	111.80	20852	344							
		総	90.49	9232	383	16679	537	174.60	25846	625	114.63	18817	369	104.65	19452	321							
		ナ	71.86	7154	300	3113	95	0.10	15	0	0	0	0	0	0	0							
その他	42.94	13317	593	2486	70	1.46	266	7	2.22	446	24	7.15	1400	23									
総	32.64	12236	546	2393	67	0.24	72	2	0.34	128	9	7.35	4013	57									
ス	26.96	11254	496	1904	49	0.24	72	2	0.10	53	1	4.81	3209	41									
ヒ	2.88	558	27	489	18	0.24	72	2	0.24	75	2	2.54	804	16									
その他	2.80	424	23	93	3	1.22	194	5	1.88	318	6	0	0	0									
広	10.30	1081	47	64322	1977	573.95	86021	1981	849.97	145196	2757	1035.81	197740	3278									
総	689.50	70878	2850	64322	1977	2.65	1181	27	1.22	292	8	2.81	1635	23									
針	2.11	366	21	84840	1977	571.30	84840	1954	848.75	144904	2749	1033.00	196105	3255									
広	687.39	70512	2829	64322	1977	43.81	6687	160	68.41	11725	230	58.77	11282	192									
総	12.07	1206	51	4322	137	43.81	6687	160	68.41	11725	230	58.77	11282	192									
針	0.07	28	1	4322	137	43.81	6687	160	68.41	11725	230	58.77	11282	192									
総	12.00	1178	50	4265	135	43.49	6637	159	65.00	11164	218	55.14	10573	179									
ク	11.36	1106	47	46	2	0.13	20	0	2.97	520	12	2.59	502	9									
ナ	0.64	72	3	11	0	0.19	30	1	0.44	41	0	1.04	207	4									
その他	4.41	472	20	777	26	11.89	1622	41	6.05	1096	23	0.23	18	0									
総																							
針																							
マ																							
その他																							
広	4.41	472	20	777	26	11.89	1622	41	6.05	1096	23	0.23	18	0									
総	673.02	69200	2779	59223	1814	518.25	77712	1780	775.51	132375	2504	976.81	186440	3086									
針	2.04	338	20	1181	27	2.65	86	2	1.22	292	8	2.81	1635	23									
マ	1.65	269	16	86	2	0.37	86	2	0.99	213	6	0.56	138	3									
その他	0.39	69	4	1095	25	2.28	1095	25	0.23	79	2	2.25	1497	20									
広	670.98	68862	2759	59223	1814	515.60	76531	1753	774.29	132083	2496	974.00	184805	3063									
総	2.77	279	11	718	23	8.67	1343	34	14.63	2561	53	27.25	5264	88									
ナ	668.21	68583	2748	58505	1791	506.93	75188	1719	759.66	129522	2443	946.75	179541	2975									
その他																							

(イのつづき)

森林資源構成表 (3)

3^°-°

令和04年03月31日現在

森林の種類 伐採の方法等 所有形態 在村区分 等地 標高界 傾斜界 森林の機能 木材 水源 山地 生活 保健

単位 面積:ha 蓄積・成長量:m³

検索条件 [5条森林]大淀川 宮崎県 市町村 振興局

区分	11 齢 級				12 齢 級				13 齢 級				14 齢 級				15 齢 級			
	面積	蓄積	成長量	面量	面積	蓄積	成長量	面量	面積	蓄積	成長量	面量	面積	蓄積	成長量	面量	面積	蓄積	成長量	面量
総数	9708.29	5202260	60495	9984.45	5431066	52528	9677.00	5270433	44571	6271.75	3463444	28991	2884.32	1531643	11758					
針葉樹	7654.77	4798111	53651	7675.29	4974212	47451	7049.76	4752243	35707	4440.55	3102418	22486	1875.00	1333986	8309					
広葉樹	2053.52	404149	6844	2309.16	456854	7807	2627.24	518190	8864	1831.20	361026	6105	1009.32	197657	3389					
総数	7765.85	4817907	53983	7716.91	4979564	47524	7044.83	4745753	35557	4412.56	3091414	22245	1851.46	1324531	8187					
針葉樹	7642.22	4794168	53574	7654.74	4967267	47314	7003.23	4738092	35427	4386.95	3086380	22159	1837.85	1321819	8140					
広葉樹	123.63	23739	409	62.17	12297	210	41.60	7661	130	25.61	5034	86	13.61	2712	47					
総数	7758.25	4814295	53929	7681.11	4957718	47306	7034.90	4739151	35504	4383.54	3075599	22062	1849.21	1322754	8178					
針	7634.62	4790556	53520	7618.94	4945421	47096	6993.30	4731490	35374	4357.93	3070565	21976	1835.60	1320042	8131					
スギ	6285.70	4284771	43427	6348.20	4487416	37865	5922.46	4360410	27824	3820.53	2884315	18196	1614.47	1244548	6611					
ヒノキ	1333.44	500917	9991	1054.19	391782	7835	683.05	256572	5141	330.81	123800	2476	129.88	47584	938					
マツ	14.52	4564	95	216.44	66188	1395	385.84	113912	2397	206.23	62336	1302	90.55	27688	577					
その他針	0.96	304	7	0.11	35	1	1.95	596	12	0.36	114	2	0.70	222	5					
総数	123.63	23739	409	62.17	12297	210	41.60	7661	130	25.61	5034	86	13.61	2712	47					
クヌギ	98.95	19292	337	48.61	9593	164	29.71	5559	94	22.38	4414	75	8.47	1689	30					
ナラ	0.31	62	1	0.11	22	0	0.52	104	2											
その他広	24.37	4385	71	13.45	2682	46	11.37	1998	34	3.23	620	11	5.14	1023	17					
総数	7.60	3612	54	35.80	21846	218	9.93	6602	53	29.02	15815	183	2.25	1777	9					
総数	7.60	3612	54	35.80	21846	218	9.93	6602	53	29.02	15815	183	2.25	1777	9					
スギ	2.46	1724	17	24.93	18082	144	7.78	5800	38	12.49	9623	58	2.25	1777	9					
ヒノキ	5.14	1888	37	8.64	3057	60	1.97	745	14	16.53	6192	125								
その他針				2.23	707	14	0.18	57	1											
広葉樹	1942.44	384353	6512	2267.54	451502	7734	2632.17	524680	9014	1859.19	372030	6346	1032.86	207112	3571					
総数	12.55	3943	77	20.55	6945	137	46.53	14151	280	53.60	16038	327	37.15	12167	229					
針葉樹	1929.89	380410	6435	2246.99	444557	7597	2585.64	510529	8734	1805.59	355992	6019	995.71	194945	3342					
広葉樹	63.94	12500	204	120.06	23490	405	80.40	15284	255	65.64	12932	220	12.67	2537	40					
総数	0.12	41	0							0.10	77	0	0.09	71	0					
針葉樹	63.82	12459	204	120.06	23490	405	80.40	15284	255	65.54	12855	220	12.58	2466	40					
広葉樹	58.40	11380	185	119.16	23311	402	76.27	14462	240	62.93	12335	211	10.66	2084	33					
ナラ	0.44	88	1																	
その他広	4.98	991	18	0.90	179	3	4.13	822	15	2.61	520	9	1.92	382	7					
総数				22.22	4422	80	9.95	1980	36	1.92	382	7								
総数																				
マツ																				
その他針																				
広葉樹	1878.50	371853	6308	2125.26	423590	7249	2541.82	507416	8723	1791.63	358716	6119	1020.19	204575	3531					
総数	12.43	3902	77	20.55	6945	137	46.53	14151	280	53.50	15961	327	37.06	12096	229					
針葉樹	10.97	3239	67	19.36	6085	130	44.72	13121	272	52.67	15329	322	34.85	10493	217					
その他針	1.46	663	10	1.19	860	7	1.81	1030	8	0.83	632	5	2.21	1603	12					
広葉樹	1866.07	367951	6231	2104.71	416645	7112	2495.29	493265	8443	1738.13	342755	5792	983.13	192479	3302					
ナラ	31.37	6162	108	46.68	9066	161	24.93	4965	92	7.64	1518	29	3.03	565	8					
その他広	1834.70	361789	6123	2058.03	407579	6951	2470.36	488300	8351	1730.49	341237	5763	980.10	191914	3294					

(イのつづき)

森林資源構成表 (4)

44°30'

令和04年03月31日現在

単位 面積:ha, 蓄積・成長量:m³

検索条件 [5条森林]大淀川	傾斜界	森林の機能
出力地域 宮崎県	標高界	木材水源
市町村	等地	山地生活保健
	森林の種類	伐採の方法等
	所有形態	在村区分

区	分	16 齢 級				17 齢 級				18 齢 級				19 齢 級				20 齢 級									
		面	積	成	長	面	積	成	長	面	積	成	長	面	積	成	長	面	積	成	長	面	積	成	長		
立	木	総数	1818.07	877212	6739	1340.09	614140	4791	1384.31	444994	4729	613.01	263115	2404	399.83	156200	1403										
		針葉樹	984.11	713792	3891	693.64	485661	2532	336.21	241185	1077	386.25	219752	1630	158.65	108621	553										
		広葉樹	833.96	163420	2848	646.45	127579	2259	1048.10	203809	3652	226.76	43363	774	241.18	47579	850										
		総数	987.19	713126	3879	692.51	485924	2518	336.36	240866	1068	311.91	198972	1192	160.42	108532	548										
		針葉樹	975.71	710838	3840	689.38	485298	2506	332.65	240127	1055	310.06	198604	1185	154.75	107404	527										
		広葉樹	11.48	2288	39	3.13	626	12	3.71	739	13	1.85	368	7	5.67	1128	21										
		総数	985.82	712055	3875	692.21	485676	2518	334.45	240406	1060	311.91	198972	1192	160.42	108532	548										
		針	974.34	709767	3836	689.08	485050	2506	332.21	239960	1052	310.06	198604	1185	154.75	107404	527										
		葉	831.10	661573	2857	538.39	430409	1411	257.63	212854	517	190.14	159254	369	105.28	89018	160										
		樹	83.92	30846	619	134.86	49682	989	69.71	25843	511	27.27	10151	204	49.47	18386	367										
層	58.90	17215	357	15.83	4959	106	4.87	1263	24	92.65	29199	612															
単	0.42	133	3																								
層	11.48	2288	39	3.13	626	12	2.24	446	8	1.85	368	7	5.67	1128	21												
林	6.67	1330	24	1.66	332	6	2.24	446	8	0.61	121	2	0.94	187	3												
地	天	ナラ	4.81	958	15	1.47	294	6				1.24	247	5	4.73	941	18										
		その他広	1.37	1071	4	0.30	248	0	1.91	460	8																
		総数	1.37	1071	4	0.30	248	0	0.44	167	3																
		針	1.37	1071	4	0.30	248	0	0.03	12	0																
		葉							0.41	155	3																
		樹																									
		層																									
		林																									
		総	830.88	164086	2860	647.58	128216	2273	1047.95	204128	3661	301.10	64143	1212	239.41	47668	855										
		針	8.40	2954	51	4.26	1263	26	3.56	1058	22	76.19	21148	445	3.90	1217	26										
葉	822.48	161132	2809	643.32	126953	2247	1044.39	203070	3639	224.91	42995	767	235.51	46451	829												
樹	4.89	886	17	0.42	74	1	1.19	222	4				0.55	110	2												
層	4.89	886	17	0.42	74	1	1.19	222	4				0.55	110	2												
林	4.78	864	17	0.42	74	1	1.19	222	4				0.20	40	1												
天	然	ナラ	0.11	22	0									0.35	70	1											
		その他広																									
		総数																									
		針																									
		葉																									
		樹																									
		層																									
		林																									
		総	825.99	163200	2843	647.16	128142	2272	1046.76	203906	3657	301.10	64143	1212	238.86	47558	853										
		針	8.40	2954	51	4.26	1263	26	3.56	1058	22	76.19	21148	445	3.90	1217	26										
葉	7.43	2175	47	4.26	1263	26	3.44	1028	21	75.94	21069	443	3.90	1217	26												
樹	0.97	779	4				0.12	30	1	0.25	79	2															
層	817.59	160246	2792	642.90	126879	2246	1043.20	202848	3635	224.91	42995	767	234.96	46341	827												
林	2.24	423	8	0.49	89	2	0.83	154	2	1.02	203	4															
総	815.35	159823	2784	642.41	126790	2244	1042.37	202694	3633	223.89	42792	763	234.96	46341	827												

検索条件 [5 条森林] 大淀川
出力地域 宮崎県 振興局 市町村

森林の種類 伐採の方法等 所有形態 在村区分 等地 標高界 傾斜界 森林の機能 木材 水源 山地 生活 保健

5^ - ^
令和04年03月31日現在
単位 面積:ha, 蓄積・成長量:m^3

森林資源構成表 (5)

区分	21 齢級以上					合計					2 齢級以下				
	面積	蓄積	成長量	成長量	面積	蓄積	成長量	成長量	面積	蓄積	成長量	面積	蓄積	成長量	
立木	総数	460.03	158816	1648	66204.05	2972967	391452	311238	8304.80	1606066	94133	3073.05	4574	561	
	針葉樹	156.11	97259	584	45697.45	26342024	323294	243378	4614.63	1306299	80426	2287.48	0	0	
	広葉樹	303.92	59557	1064	20506.60	3384943	68158	67860	3690.17	299767	13707	785.57	4574	561	
	総数	158.17	97273	582	47444.33	26456368	327692	247548	5525.02	1373834	83715	2655.82	2625	339	
	針葉樹	153.09	96262	563	45418.05	26256591	321568	241670	4611.72	1305855	80399	2287.38	0	0	
	広葉樹	5.08	1011	19	2026.28	199777	6124	5878	913.30	67979	3316	368.44	2625	339	
	総数	156.32	95697	579	47235.06	26377251	325981	246776	5430.18	1352622	82636	2642.45	2452	312	
	針葉樹	151.24	94686	560	45263.07	26180914	320034	241048	4553.23	1287105	79454	2287.38	0	0	
	スギ	87.23	74030	143	38468.58	23872432	269782	196984	4069.59	1201712	74660	2263.21	0	0	
	ヒノキ	38.91	14656	291	5614.36	1963493	42862	36830	459.08	81707	4586	8.86	0	0	
マツ	25.10	6000	126	1147.29	341698	7255	7194	13.42	2336	115	15.31	0	0		
その他針葉樹	5.08	1011	19	1971.99	196337	5947	5728	876.95	65517	3182	355.07	2452	312		
総数	1182.30	45031	3796	1073.27	144396	3723	3723	445.02	37048	1631	123.16	905	107		
クヌギ	4.86	400	13	4.84	400	13	13	3.63	194	10	0.19	3	0		
ナラ	5.08	1011	19	784.83	50906	2138	1992	428.30	28275	1541	231.72	1544	205		
その他広葉樹	1.85	1576	3	209.27	79117	1711	772	94.84	21212	1079	13.37	173	27		
総数	1.85	1576	3	154.98	75677	1534	622	58.49	18750	945					
針葉樹	1.85	1576	3	102.81	59668	1126	350	44.44	16493	811					
スギ				45.40	14668	359	257	9.69	1680	100					
ヒノキ				6.77	1341	49	15	4.36	577	34					
その他針葉樹				54.29	3440	177	150	36.35	2462	134					
広葉樹	301.86	59543	1066	18759.72	3270599	63760	63690	2779.78	232232	10418	417.23	1949	222		
総数	3.02	997	21	279.40	85433	1726	1708	2.91	444	27	0.10	0	0		
針葉樹	298.84	58546	1045	18480.32	3185166	62034	61982	2776.87	231788	10391	417.13	1949	222		
広葉樹	1.32	263	5	575.15	103987	1952	1951	53.01	5995	217	0.07	0	0		
総数	1.32	263	5	574.77	103770	1951	1951	52.94	5967	216	0.07	0	0		
針葉樹	1.32	263	5	546.16	98830	1847	1847	48.52	5684	197					
クヌギ				6.62	1184	25	25	0.49	54	3					
ナラ				21.99	3756	79	79	3.93	229	16	0.07	0	0		
その他広葉樹	2.41	480	9	64.71	11249	242	242	10.04	1249	46					
総数															
針葉樹															
マツ															
その他針葉樹															
広葉樹	2.41	480	9	64.71	11249	242	242	10.04	1249	46					
総数	298.13	58800	1052	18119.86	3155363	61566	61497	2716.73	224988	10155	417.16	1949	222		
針葉樹	3.02	997	21	279.02	85216	1725	1708	2.84	416	26	0.10	0	0		
マツ	1.57	483	10	263.48	76286	1614	1602	2.45	347	22					
その他針葉樹	1.45	514	11	15.54	8930	111	106	0.39	69	4	0.10	0	0		
広葉樹	295.11	57803	1031	17840.84	3070147	59841	59789	2713.89	224572	10129	417.06	1949	222		
ナラ				179.03	33459	629	629	10.25	1146	40					
その他広葉樹	295.11	57803	1031	17661.81	3036688	59212	59160	2703.64	223426	10089	417.06	1949	222		

竹	もうそう					またけ					その他竹				
	面積	蓄積(東)	面積	蓄積(東)	面積	蓄積(東)	面積	蓄積(東)	面積	蓄積(東)	面積	蓄積(東)	面積	蓄積(東)	
総数	1422.88	1419746	95.05	47072	893.52	265172	2411.45	1731990							

総合計		
面積	蓄積	成長量
70787.04	29726967	391452

無立木地	伐採跡地			未立木地			無立木地合計面積		
	天然伐採地	人伐採地1	人伐採地2	植栽可	岩石崩壊地	保健施設等	開発地	計	無立木地合計面積
1.14	502.32	595.55	1099.01	535.91	22.68	414.01	1072.53	2171.54	4582.99

竹林・無立木地合計面積	
面積	蓄積
70787.04	29726967

森林資源構成表 (1)

1/2

令和04年03月31日現在
単位 面積:ha, 蓄積・成長量:m³

検索条件 [5 条森林] 中部管内	傾斜界	標高界	森林の機能
出力地域 宮崎県	市町村	在村区分	等

区分	1 齢級				2 齢級				3 齢級				4 齢級				5 齢級			
	面積	蓄積	成長量	面積	蓄積	成長量	面積	蓄積	成長量	面積	蓄積	成長量	面積	蓄積	成長量	面積	蓄積	成長量		
総数	503.11	0	0	426.69	4111	5095	460.94	80471	6542	575.17	94387	5405								
針葉樹	434.12	0	0	256.41	34342	4477	324.19	72492	6050	261.31	69476	4180								
広葉樹	68.99	0	0	170.28	6769	618	136.75	7979	492	313.86	24911	1225								
総数	452.72	0	0	281.24	35186	4559	361.68	74512	6179	287.84	71579	4299								
針葉樹	434.12	0	0	256.41	34342	4477	324.19	72492	6050	261.31	69476	4180								
広葉樹	18.60	0	0	24.83	844	82	37.49	2020	129	26.53	2103	109								
総数	452.72	0	0	281.24	35186	4559	361.68	74512	6179	287.84	71579	4299								
針	434.12	0	0	256.41	34342	4477	324.19	72492	6050	261.31	69476	4180								
スギ	433.60	0	0	249.17	33986	4420	300.00	69908	5770	185.54	57619	3342								
ヒノキ	0.39	0	0	7.09	350	56	19.84	2122	233	72.91	11281	800								
マツ				0.01	0	0	0.01	1	0											
その他針	0.13	0	0	0.14	6	1	2.55	194	20	0.93	105	8								
総数	18.60	0	0	24.83	844	82	37.49	2020	129	25.93	2050	106								
クヌギ	5.53	0	0	16.19	529	51	19.94	1067	69	2.28	173	9								
ナラ							0.22	13	1											
その他広	13.07	0	0	8.64	315	31	17.33	940	59	23.65	1877	97								
総数																				
針葉樹																				
広葉樹	50.39	0	0	145.45	5925	536	99.26	5959	363	287.33	22808	1116								
総数	50.39	0	0	145.45	5925	536	99.26	5959	363	287.33	22808	1116								
針葉樹				0.28	11	1				1.14	92	3								
広葉樹				0.28	11	1				0.83	68	2								
ナラ																				
その他広										0.31	24	1								
総数																				
針葉樹																				
マツ																				
その他針																				
広葉樹	50.39	0	0	145.17	5914	535	99.26	5959	363	286.19	22716	1113								
総数	50.39	0	0	145.17	5914	535	99.26	5959	363	286.19	22716	1113								
針葉樹																				
マツ																				
その他針																				
広葉樹	50.39	0	0	145.17	5914	535	99.26	5959	363	286.19	22716	1113								
ナラ																				
その他広	50.39	0	0	145.17	5914	535	99.26	5959	363	286.19	22716	1113								

(ウのつづき)

森林資源構成表 (2)

検索条件 [5条森林] 中部管内
出力地域 宮崎県 市町村

森林の種類 伐採の方法等 所有形態 在村区分 等地 標高界 傾斜界 森林の機能 木材 水源 山地 生活 保健

単位 面積:ha, 蓄積・成長量:m³

令和04年03月31日現在

2^ハージ

区分	6 齢 級				7 齢 級				8 齢 級				9 齢 級				10 齢 級			
	面積	蓄積	成長量	面積	蓄積	成長量	面積	蓄積	成長量	面積	蓄積	成長量	面積	蓄積	成長量	面積	蓄積	成長量		
立木	総数	585.57	119182	5137	416.44	125853	3413	588.30	204851	4540	985.38	450610	7598	1351.10	692223	9843				
	針葉樹	242.49	82393	3649	234.80	102925	2720	362.97	171911	3788	701.77	402363	6712	1019.07	629233	8807				
	広葉樹	343.08	36789	1488	181.64	22928	693	225.33	32940	752	283.61	48247	886	332.03	62990	1036				
	総数	275.87	85942	3798	247.04	104420	2764	391.41	174968	3863	710.01	403767	6737	1027.91	630894	8834				
	針葉樹	242.07	82334	3645	234.80	102925	2720	360.69	170816	3763	701.55	402334	6711	1019.02	629217	8807				
	広葉樹	33.80	3608	153	12.24	1495	44	30.72	4152	100	8.46	1433	26	8.89	1677	27				
	総数	263.70	82614	3647	245.82	104129	2754	391.41	174968	3863	710.01	403767	6737	1027.48	630619	8830				
	針葉樹	232.77	79314	3507	233.88	102674	2711	360.69	170816	3763	701.55	402334	6711	1018.59	628942	8803				
	スギ	169.56	67104	2916	198.81	94111	2412	276.58	147454	3103	677.76	395004	6548	971.03	611785	8465				
	ヒノキ	54.14	10739	509	30.50	7672	262	75.63	21409	601	19.76	6406	139	44.76	16301	321				
マツ	8.39	1357	75	4.57	891	37	8.27	1905	58	3.79	857	22	2.42	740	15					
その他針葉樹	0.68	114	7				0.21	48	1	0.24	67	2	0.38	116	2					
総数	30.93	3300	140	11.94	1455	43	30.72	4152	100	8.46	1433	26	8.89	1677	27					
クヌギ	12.14	1284	54	7.69	992	31	15.69	2366	57	5.62	982	17	8.51	1604	26					
ナラ	18.79	2016	86	4.25	463	12	15.03	1786	43	2.84	451	9	0.38	73	1					
その他広葉樹	12.17	3328	151	1.22	291	10							0.43	275	4					
総数	9.30	3020	138	0.92	251	9							0.43	275	4					
スギ	6.16	2529	112	0.07	35	1							0.43	275	4					
ヒノキ	0.34	67	3	0.85	216	8														
その他針葉樹	2.80	424	23																	
広葉樹	2.87	308	13	0.30	40	1														
総数	309.70	33240	1339	169.40	21433	649	196.89	29883	677	275.37	46843	861	323.19	61329	1009					
針葉樹	0.42	59	4				2.28	1095	25	0.22	29	1	0.05	16	0					
広葉樹	309.28	33181	1335	169.40	21433	649	194.61	28788	652	275.15	46814	860	323.14	61313	1009					
総数				0.29	35	1	2.23	358	8	2.85	457	9	3.73	728	14					
針葉樹				0.29	35	1	2.23	358	8	2.85	457	9	3.73	728	14					
広葉樹				0.29	35	1	2.20	353	8	2.55	441	9	2.71	525	10					
その他広葉樹							0.03	5	0				1.02	203	4					
総数	4.41	472	20	5.63	777	26	10.27	1523	39	6.05	1096	23								
針葉樹																				
マツ																				
その他針葉樹																				
広葉樹	4.41	472	20	5.63	777	26	10.27	1523	39	6.05	1096	23								
総数	305.29	32768	1319	163.48	20621	622	184.39	28002	630	266.47	45290	829	319.46	60601	995					
針葉樹	0.42	59	4				2.28	1095	25	0.22	29	1	0.05	16	0					
マツ	0.42	59	4							0.22	29	1	0.05	16	0					
その他針葉樹																				
広葉樹	304.87	32709	1315	163.48	20621	622	182.11	26907	605	266.25	45261	828	319.41	60585	995					
ナラ																				
その他広葉樹	304.87	32709	1315	163.48	20621	622	182.11	26907	605	266.25	45261	828	319.41	60585	995					

(ウのつづき)

森林資源構成表 (3)

3A-3

令和04年03月31日現在
単位 面積:ha, 蓄積・成長量:m³

検索条件 [5条森林]中部管内	傾斜界	標高界	森林の機能
出力地域 宮崎県	市町村	所在地	木材水源
			山地生活保健

森林の種類	伐採の方法等	所有形態	在村区分

区分	11 齢 級					12 齢 級					13 齢 級					14 齢 級					15 齢 級				
	面 積	蓄 積	成 長 量	面 積	蓄 積	成 長 量	面 積	蓄 積	成 長 量	面 積	蓄 積	成 長 量	面 積	蓄 積	成 長 量	面 積	蓄 積	成 長 量	面 積	蓄 積	成 長 量				
総数	3276.81	1809894	20890	3818.28	2052233	22226	3798.02	2061907	18668	2600.87	1459604	12349	1170.00	619671	5199										
針葉樹	2576.68	1672007	18569	2848.24	1860207	18929	2677.87	1839418	14877	1802.72	1301481	9703	746.86	536410	3775										
広葉樹	700.13	137887	2321	970.04	192026	3297	1120.15	222489	3791	798.15	158123	2846	423.14	83261	1424										
総数	2594.70	1675125	18623	2856.32	1861738	18954	2679.31	1839207	14869	1804.23	1301261	9702	735.69	531917	3701										
針葉樹	2576.40	1671927	18567	2847.58	1859998	18924	2675.19	1838503	14859	1799.92	1300425	9686	732.96	531373	3691										
広葉樹	18.30	3198	56	8.74	1740	30	4.12	704	10	4.31	836	16	2.73	544	10										
総数	2594.31	1674850	18621	2845.15	1854070	18888	2677.81	1838202	14859	1795.79	1294758	9662	735.10	531448	3698										
針葉樹	2576.01	1671652	18565	2836.41	1852330	18858	2673.69	1837498	14849	1791.48	1293922	9646	732.37	530904	3688										
スギ	2364.25	159285	16977	2451.69	1715970	16091	2380.67	1744460	12936	1649.55	1247627	8696	643.87	501077	3078										
ヒノキ	202.16	76324	1524	263.20	99401	1987	106.74	40347	807	46.02	17306	343	43.63	16413	328										
マツ	9.11	2888	60	121.52	36959	780	184.92	52282	1098	95.55	28875	605	44.87	13414	282										
その他針葉樹	0.49	155	4		409		1.36		8	0.36	114	2													
総数	18.30	3198	56	8.74	1740	30	4.12	704	10	4.31	836	16	2.73	544	10										
クヌギ	6.51	1298	22	6.66	1326	23	2.69	492	8	2.94	587	12	1.21	242	5										
ナラ																									
その他広葉樹	11.79	1900	34	2.08	414	7	1.43	212	2	1.37	249	4	1.52	302	5										
総数	0.39	275	2	11.17	7668	66	1.50	1005	10	8.44	6503	40	0.59	469	3										
針葉樹	0.39	275	2	11.17	7668	66	1.50	1005	10	8.44	6503	40	0.59	469	3										
スギ	0.39	275	2	10.06	7316	59	1.32	948	9	8.44	6503	40	0.59	469	3										
ヒノキ																									
その他針葉樹				1.11	352	7	0.18	57	1																
広葉樹																									
総数	682.11	134769	2267	961.96	190495	3272	1118.71	222700	3799	796.64	158343	2647	434.31	87754	1498										
針葉樹	0.28	80	2	0.66	209	5	2.68	915	18	2.80	1056	17	13.90	5037	84										
広葉樹	681.83	134689	2265	961.30	190286	3267	1116.03	221785	3781	793.84	157287	2630	420.41	82717	1414										
総数	9.38	1869	34	1.90	377	6	7.63	1514	25	7.05	1371	24	4.85	961	15										
針葉樹																									
広葉樹	9.38	1869	34	1.90	377	6	7.63	1514	25	7.05	1371	24	4.85	961	15										
クヌギ	4.40	878	16	1.90	377	6	3.82	756	12	4.51	865	15	3.11	615	9										
ナラ																									
その他広葉樹	4.98	991	18				3.81	758	13	2.54	506	9	1.74	346	6										
総数				22.22	4422	80	9.95	1980	36	1.92	382	7													
針葉樹																									
マツ																									
その他針葉樹																									
広葉樹	672.73	132900	2233	937.84	185696	3186	1101.13	219206	3738	787.67	156590	2616	429.46	86793	1483										
総数	0.28	80	2	0.66	209	5	2.68	915	18	2.80	1056	17	13.90	5037	84										
マツ	0.28	80	2	0.66	209	5	2.52	798	17	2.40	755	14	11.96	3520	73										
その他針葉樹							0.16	117	1	0.40	301	3	1.94	1517	11										
広葉樹	672.45	132820	2231	937.18	185487	3181	1098.45	218291	3720	784.87	155534	2599	415.56	81756	1399										
ナラ	2.67	533	10	3.26	606	10	1.10	220	5	1.75	349	7	1.39	260	4										
その他広葉樹	669.78	132287	2221	933.92	184881	3171	1097.35	218071	3715	783.12	155185	2592	414.17	81496	1395										

(ウのつづき)

検索条件 [5条森林]中部管内

出力地域 宮崎県 市町村

振興局

森林の種類

伐採の方法等

所有形態

在村区分

等地

標高界

傾斜界

森林の機能

木材

水源

山地

生活

保健

森林資源構成表 (4)

44° 23'

令和04年03月31日現在

単位 面積:ha, 蓄積・成長量:m³

区分	16 齢級					17 齢級					18 齢級					19 齢級					20 齢級										
	面積	蓄積	成長量	面	積	面積	蓄積	成長量	面	積	面積	蓄積	成長量	面	積	面積	蓄積	成長量	面	積	面積	蓄積	成長量	面	積	面積	蓄積	成長量			
立木	総数	634.86	349702	2577	314.66	178762	1167	210.21	103300	762	286.68	126818	1403	107.16	45165	405															
	針葉樹	399.23	302889	1771	201.11	156263	776	100.85	81563	376	249.07	119330	1273	48.73	33533	198															
	広葉樹	235.63	46813	806	113.55	22499	391	109.36	21737	386	37.61	7488	130	58.43	11632	207															
	総数	402.15	302968	1778	200.84	156111	773	100.73	81525	375	173.84	98486	835	49.72	33730	202															
	針葉樹	397.63	302068	1762	200.28	155999	771	100.73	81525	375	173.84	98486	835	48.73	33533	198															
	広葉樹	4.52	900	16	0.56	112	2							0.99	197	4															
	総数	402.15	302968	1778	200.84	156111	773	100.73	81525	375	173.84	98486	835	49.72	33730	202															
	針	397.63	302068	1762	200.28	155999	771	100.73	81525	375	173.84	98486	835	48.73	33533	198															
	スギ	359.99	289539	1504	183.62	149769	648	93.78	78997	322	81.00	69178	222	30.65	26715	62															
	ヒノキ	11.01	4128	82	16.15	6104	121	6.95	2628	53	0.85	280	4	18.08	6818	136															
マツ	26.21	8268	173	0.51	126	2							0.99	197	4																
その他針	0.42	133	3																												
総数	4.52	900	16	0.56	112	2																									
クヌギ	0.22	44	1	0.07	14	0																									
ナラ																															
その他広	4.30	856	15	0.49	98	2																									
総数																															
総数																															
総数																															
スギ																															
ヒノキ																															
その他針																															
広葉樹																															
総数	232.71	46734	799	113.82	22651	394	109.48	21775	387	112.84	28332	568	57.44	11435	203																
針葉樹	1.60	821	9	0.83	264	5	0.12	38	1	75.23	20844	438																			
総数	231.11	45913	790	112.99	22387	389	109.36	21737	386	37.61	7488	130	57.44	11435	203																
針葉樹	0.15	30	1	0.10	16	0																									
広葉樹	0.15	30	1	0.10	16	0																									
クヌギ	0.15	30	1	0.10	16	0																									
ナラ																															
その他広																															
総数																															
針葉樹																															
マツ																															
その他針																															
広葉樹																															
総数	232.56	46704	798	113.72	22635	394	109.48	21775	387	112.84	28332	568	57.09	11365	202																
針葉樹	1.60	821	9	0.83	264	5	0.12	38	1	75.23	20844	438																			
マツ	0.93	284	6	0.83	264	5	0.12	38	1	75.23	20844	438																			
その他針	0.67	537	3																												
広葉樹	230.96	45883	789	112.89	22371	389	109.36	21737	386	37.61	7488	130	57.09	11365	202																
ナラ	0.23	46	1																												
その他広	230.73	45837	788	112.89	22371	389	109.36	21737	386	37.61	7488	130	57.09	11365	202																

(ウのつづき)

検索条件 [5条森林]中部管内

出力地域 宮崎県 市町村

森林の種類 伐採の方法等 所有形態 在村区分 等地

森林の機能 傾斜界 標高界

木材 水源 山地 生活 保健

単位 面積:ha, 蓄積・成長量:m³

令和04年03月31日現在

5^ - ^

森林資源構成表 (5)

区分	21 齢級以上					合計					3 ~ 7 齢級					2 齢級以下		
	面積	蓄積	成長量	面積	蓄積	成長量	面積	蓄積	成長量	面積	蓄積	成長量	面積	蓄積	成長量	面積	蓄積	成長量
総数	217.80	74570	880	22712.68	10691529	134257	20544.76	113291	2464.81	461004	25592	887.74	1215	158				
針葉樹	91.07	49358	425	15895.03	9517594	111055	13812.59	90112	1319.20	361628	21076	749.59	0	0				
広葉樹	126.73	25212	455	6817.65	1173935	23202	6732.17	23179	1145.61	99376	4516	138.15	1215	158				
総数	94.78	49934	435	16066.79	9513622	111314	13951.90	90356	1453.67	371639	21589	791.48	352	44				
針葉樹	90.03	48989	417	15792.92	9486762	110438	13711.03	89500	1318.78	361569	21072	749.59	0	0				
広葉樹	4.75	945	18	273.87	26860	876	240.87	856	134.89	10070	517	41.89	352	44				
総数	94.78	49934	435	16026.56	9493017	110968	13925.61	90214	1435.96	367229	21368	791.48	352	44				
針葉樹	90.03	48989	417	15756.46	9465558	110109	13688.51	89375	1304.84	357560	20868	749.59	0	0				
スギ	37.23	32464	82	14047.78	8924952	97594	12253.05	79377	1103.08	322728	18860	743.03	0	0				
ヒノキ	28.30	10697	213	1073.42	356726	8519	812.51	6100	184.48	32164	1860	5.70	0	0				
マツ	24.50	5828	122	626.64	183419	3938	619.70	3877	12.98	2249	112							
その他針葉樹				8.62	1461	58	3.25	21	4.30	419	36	0.86	0	0				
総数	4.75	945	18	270.10	26459	859	237.10	839	131.12	9669	500	41.89	352	44				
クヌギ				128.94	13229	414	113.31	398	58.24	4045	214	20.58	229	29				
ナラ				0.22	13	1	0.22	1	0.22	13	1							
その他広葉樹				140.94	13217	444	123.57	13171	72.66	5611	285	21.31	123	15				
総数				40.23	20605	346	26.29	16596	17.71	4410	221							
総数				36.46	20204	329	22.52	16195	13.94	4009	204							
スギ				29.11	18832	263	21.23	15786	7.88	3046	146							
ヒノキ				3.26	539	35			3.26	539	35							
その他針葉樹				4.09	833	31	1.29	409	2.80	424	23							
広葉樹				3.77	401	17	3.77	401	3.77	401	17							
総数	123.02	24636	445	6645.89	1177907	22943	6592.86	22935	1011.14	89365	4003	96.26	863	114				
針葉樹	1.04	369	8	102.11	30832	617	101.56	612	0.42	59	4							
広葉樹	121.98	24267	437	6543.78	1147075	22326	6491.30	22323	1010.72	89306	3999	96.26	863	114				
総数	1.32	263	5	43.25	8152	147	43.25	147	1.71	138	5							
針葉樹				43.25	8152	147	43.25	8152	1.71	138	5							
広葉樹				26.85	4970	90	26.85	4970	1.40	114	4							
ナラ				0.03	5	0	0.03	5	0	0								
その他広葉樹				16.37	3177	57	16.37	3177	0.31	24	1							
総数	2.41	480	9	62.86	11132	240	62.86	240	10.04	1249	46							
針葉樹																		
マツ																		
その他針葉樹																		
広葉樹	2.41	480	9	62.86	11132	240	62.86	240	10.04	1249	46							
総数	119.29	23893	431	6539.78	1158623	22556	6486.75	22548	999.39	87978	3952	96.26	863	114				
針葉樹	1.04	369	8	102.11	30832	617	101.56	612	0.42	59	4							
マツ	0.16	36	1	95.78	26932	567	95.36	563	0.42	59	4							
その他針葉樹	0.88	333	7	6.33	3900	50	6.20	49										
広葉樹	118.25	23524	423	6437.67	1127791	21939	6385.19	21936	998.97	87919	3948	96.26	863	114				
ナラ				10.40	2014	37	10.40	37										
その他広葉樹	118.25	23524	423	6427.27	1125777	21902	6374.79	21899	998.97	87919	3948	96.26	863	114				

竹	もうそう			またけ			その他竹			合計		
	面積	蓄積(束)	面	面積	蓄積(束)	面	面積	蓄積(束)	面	面積	蓄積(束)	面
606.79	605792	43.38	21620	132776	1097.74	760188						

総合計		
面積	蓄積	成長量
25089.87	10691529	134257

無立木地	伐採跡地			未立木地			無立木地合計面積		
	天然伐採地	人伐採地1	人伐採地2	植栽可	岩石崩壊地	保健施設等	開発地	計	面積
	453.52	383.73	837.25	274.63	4.72	0.12	162.73	442.20	1279.45

竹林・無立木地合計面積	
面積	蓄積
2377.19	

森林資源構成表 (1)

1° - 3'

令和04年03月31日現在
単位 面積:ha, 蓄積・成長量:m³

検索条件 [5 条森林] 西諸県管内	傾斜界	標高界	森林の機能	木材	水源	山地	生活	保健
出力地域 宮崎県 市町村	等地							
	森林の種類	伐採の方法等	所有形態	在村区分				

区分	1 齢級			2 齢級			3 齢級			4 齢級			5 齢級		
	面積	蓄積	成長量	面積	蓄積	成長量	面積	蓄積	成長量	面積	蓄積	成長量	面積	蓄積	成長量
総数	471.34	0	0	386.05	1680	229	306.40	29268	4039	350.86	40638	3362	566.31	88032	5088
針葉樹	387.49	0	0	258.45	0	0	189.41	25696	3728	135.86	28684	2608	211.32	62568	3817
広葉樹	83.85	0	0	127.60	1680	229	116.99	3572	311	215.00	11954	754	354.99	25464	1251
総数	470.19	0	0	364.93	1336	180	271.38	28383	3967	187.28	31382	2775	275.87	67246	4053
針葉樹	387.49	0	0	258.45	0	0	189.41	25696	3728	135.86	28684	2608	210.52	62490	3811
広葉樹	82.70	0	0	106.48	1336	180	81.97	2687	239	51.42	2698	167	65.35	4756	242
総数	470.19	0	0	351.56	1163	153	256.96	27735	3891	176.80	29901	2650	266.03	65578	3955
針	387.49	0	0	258.45	0	0	186.33	25387	3684	130.81	27504	2502	205.56	61171	3730
スギ	386.58	0	0	250.07	0	0	182.45	25150	3645	117.10	26101	2347	166.46	55481	3325
ヒノキ	0.02	0	0	1.68	0	0	3.75	232	38	13.71	1403	155	38.71	5638	401
マツ															
その他針	0.89	0	0	6.70	0	0	0.13	5	1				0.39	52	4
総数	82.70	0	0	93.11	1163	153	70.63	2348	207	45.99	2397	148	60.47	4407	225
クヌギ	30.03	0	0	27.21	360	44	33.01	1075	92	18.22	974	59	25.72	1907	97
ナラ				0.17	3	0							3.25	177	9
その他広	52.67	0	0	65.73	800	109	37.62	1273	115	27.77	1423	89	31.50	2323	119
総数				13.37	173	27	14.42	648	76	10.48	1481	125	9.84	1668	98
針葉樹							3.08	309	44	5.05	1180	106	4.96	1319	81
スギ							3.08	309	44	5.01	1177	106	3.44	1169	70
ヒノキ															
その他針															
広葉樹															
総数	1.15	0	0	21.12	344	49	35.02	885	72	163.58	9256	587	289.64	20708	1009
針葉樹															
広葉樹															
総数															
針葉樹															
クヌギ															
ナラ															
その他広															
総数															
針葉樹															
マツ															
その他針															
広葉樹															
総数	1.15	0	0	21.12	344	49	35.02	885	72	163.31	9242	586	289.72	20730	1013
針葉樹															
マツ													0.80	78	6
その他針													0.80	78	6
広葉樹															
総数	1.15	0	0	21.12	344	49	35.02	885	72	163.31	9242	586	288.92	20652	1007
針葉樹															
広葉樹													2.03	149	6
総数	1.15	0	0	21.12	344	49	35.02	885	72	163.31	9242	586	286.89	20503	1001
針葉樹															
広葉樹															

森林資源構成表 (2)

2024年03月31日現在
 令和4年03月31日現在
 単位 面積:ha, 蓄積・成長量:m³

検索条件 [5条森林]西諸県管内
 出力地域 宮崎県 市町村 振興局
 森林の種類 伐採の方法等 所有形態 在村区分 等地 標高界 傾斜界 森林の機能 木材 水源 山地 生活 保健

区分	6 齢 級					7 齢 級					8 齢 級					9 齢 級					10 齢 級				
	面積	蓄積	成長量	成長量	面積	蓄積	成長量	成長量	面積	蓄積	成長量	成長量	面積	蓄積	成長量	成長量	面積	蓄積	成長量	成長量	面積	蓄積	成長量	成長量	
総数	431.00	108873	4779	591.98	159364	4448	722.92	241363	5269	1268.71	8696	2049.04	966383	14179											
針葉樹	226.41	87841	3906	258.45	116523	3095	401.96	193311	4120	858.96	456977	1571.13	874672	12637											
広葉樹	204.59	21032	873	333.53	42841	1353	320.96	48052	1149	409.75	69888	477.91	91711	1542											
総数	299.91	95292	4219	357.24	129256	3513	518.23	210739	4546	921.11	467518	1613.70	881737	12759											
針葉樹	224.79	87562	3890	258.45	116523	3095	401.59	193225	4118	857.96	456714	1568.37	873053	12614											
広葉樹	75.12	7730	329	98.79	12733	418	116.64	17514	428	63.15	10804	45.33	8684	145											
総数	269.19	85312	3777	354.23	127832	3476	516.77	210473	4539	918.89	467072	1606.83	878031	12706											
針葉樹	201.50	78355	3482	255.86	115152	3060	401.35	193153	4116	857.62	456586	1561.50	869347	12561											
広葉樹	169.56	71790	3167	210.42	103947	2680	293.14	161874	3239	626.31	380888	1051.52	683810	8860											
総数	31.91	6560	315	45.00	11118	377	107.93	31214	875	230.74	75542	501.91	183082	3650											
マツ	0.44	87	3	0.16	38	1	0.12	27	1	0.36	96	0.43	136	48											
その他針葉樹	0.03	5	0	0.12	27	1	0.12	27	1	0.36	96	0.43	136	3											
総数	67.69	6957	295	98.37	12680	416	115.42	17320	423	61.27	10486	45.33	8684	145											
クヌギ	53.43	5592	238	87.70	11378	374	101.10	15424	377	59.98	10269	40.07	7642	127											
ナラ	14.26	1365	57	10.67	1302	42	14.32	1896	46	1.29	217	5.26	1042	18											
その他広葉樹	30.72	9980	442	3.01	1424	37	1.46	266	7	2.22	446	6.87	3706	53											
総数	23.29	9207	408	2.59	1371	35	0.24	72	2	0.34	128	6.87	3706	53											
スギ	20.80	8725	384	2.59	1371	35	0.24	72	2	0.34	128	6.87	3706	53											
ヒノキ	2.49	482	24	0.24	72	2	0.24	72	2	0.24	75	2.54	804	16											
その他針葉樹	7.43	773	34	0.42	53	2	1.22	194	5	1.88	318	5.26	1042	18											
広葉樹	131.09	13581	560	234.74	30108	935	204.69	30624	723	347.60	59347	435.34	84646	1420											
総数	1.62	279	16	0.37	86	2	0.37	86	2	1.00	263	2.76	1619	23											
針葉樹	129.47	13302	544	234.74	30108	935	204.32	30538	721	346.60	59084	432.58	83027	1397											
広葉樹	3.06	317	16	27.84	3690	119	25.22	3856	95	42.08	7335	42.01	8109	135											
針葉樹	3.06	317	16	27.84	3690	119	25.22	3856	95	42.08	7335	42.01	8109	135											
広葉樹	3.06	317	16	27.49	3644	117	25.22	3856	95	39.88	6951	40.02	7723	128											
ナラ				0.35	46	2				2.20	384	1.99	386	7											
その他広葉樹																									
総数																									
針葉樹																									
マツ																									
その他針葉樹																									
広葉樹																									
総数	128.03	13264	544	206.90	26418	816	179.47	26768	628	305.52	52012	393.33	76537	1285											
針葉樹	1.62	279	16	0.37	86	2	0.37	86	2	1.00	263	2.76	1619	23											
マツ	1.23	210	12	0.37	86	2	0.37	86	2	0.77	184	0.51	122	3											
その他針葉樹	0.39	69	4							0.23	79	2.25	1497	20											
広葉樹	126.41	12985	528	206.90	26418	816	179.10	26682	626	304.52	51749	390.57	74918	1262											
総数	2.77	279	11	5.45	718	23	8.67	1343	34	14.63	2561	27.25	5264	88											
針葉樹	123.64	12706	517	201.45	25700	793	170.43	25339	592	289.89	49188	363.32	69654	1174											

森林資源構成表 (3)

令和04年03月31日現在
 3^ - ^
 単位 面積:ha, 蓄積・成長量:m^3

検索条件 [5 条森林]西諸県管内
 出力地域 宮崎県 市町村
 森林の種類 伐採の方法等 所有形態 在村区分 等地 標高界 傾斜界 森林の機能
 木材 水源 山地 生活 保健

区分	11 齢級					12 齢級					13 齢級					14 齢級					15 齢級				
	面積	蓄積	成長量	面積	蓄積	成長量	面積	蓄積	成長量	面積	蓄積	成長量	面積	蓄積	成長量	面積	蓄積	成長量	面積	蓄積	成長量	面積	蓄積	成長量	
総数	総数	3599.56	1795135	22013	3462.01	1738302	18763	2739.60	1330636	12729	1680.62	796473	7764	752.83	323736	3046									
	針葉樹	2672.35	1553018	18853	2514.82	1550675	15503	1867.86	1159049	9726	1080.41	678070	5893	393.18	254156	1828									
人工林	広葉樹	927.21	182117	3160	947.19	187627	3260	871.74	171587	3003	600.21	118403	2071	359.65	69580	1218									
	その他	2701.45	1557542	18923	2522.61	1549512	15469	1839.83	1149233	9522	1040.58	665763	5429	376.16	248401	1704									
単層林	針葉樹	2660.76	1549442	18782	2495.16	1544061	15373	1826.75	1146623	9478	1033.86	664425	5408	371.07	247386	1687									
	広葉樹	40.69	8100	141	27.45	5451	96	13.08	2610	44	6.72	1338	21	5.09	1015	17									
層林	総数	2694.58	1554334	18874	2500.67	1537263	15333	1833.97	1145575	9491	1021.46	657579	5293	375.49	247871	1702									
	針	2653.89	1546234	18733	2473.22	1531812	15237	1820.89	1142965	9447	1014.74	656241	5272	370.40	246856	1685									
複層林	スギ	1740.43	1202624	11874	1766.67	1272321	10031	1268.28	944890	5430	722.94	552235	3168	272.88	212864	1000									
	ヒノキ	908.30	342013	6826	624.11	233672	4663	394.61	148482	2974	213.58	79967	1601	58.84	21917	433									
広葉樹	マツ	4.69	1448	30	82.44	25819	543	158.00	49593	1043	78.22	24039	503	38.68	12075	252									
	その他針	0.47	149	3	27.45	5451	96	13.08	2610	44	6.72	1338	21	5.09	1015	17									
総数	総数	40.69	8100	141	27.45	5451	96	13.08	2610	44	6.72	1338	21	5.09	1015	17									
	クヌギ	30.59	6092	109	17.79	3524	63	8.36	1666	27	5.10	1015	15	1.47	294	5									
天然林	ナラ	0.31	62	1	9.66	1927	33	0.43	86	2	1.62	323	6	3.62	721	12									
	その他広	9.79	1946	31	21.94	12249	136	5.86	3658	31	19.12	8184	136	0.67	530	2									
育成単層林	総数	6.87	3208	49	21.94	12249	136	5.86	3658	31	19.12	8184	136	0.67	530	2									
	針葉樹	6.87	3208	49	21.94	12249	136	5.86	3658	31	19.12	8184	136	0.67	530	2									
育成複層林	スギ	2.07	1449	15	12.18	8837	69	3.89	2913	17	2.59	1992	11	0.67	530	2									
	ヒノキ	4.80	1759	34	8.64	3057	60	1.97	745	14	16.53	6192	125												
総数	その他針		1.12	7	355																				
	広葉樹	898.11	177593	3090	939.40	188790	3294	899.77	181403	3207	640.04	130710	2335	376.67	75335	1342									
天然林	針葉樹	11.59	3576	71	19.66	6614	130	41.11	12426	248	46.55	13645	285	22.11	6770	141									
	広葉樹	886.52	174017	3019	919.74	182176	3164	858.66	168977	2959	593.49	117065	2050	354.56	68565	1201									
育成単層林	総数	39.80	7877	127	88.94	17591	309	27.27	4970	75	50.92	10072	174	3.97	768	11									
	針葉樹	39.80	7877	127	88.94	17591	309	27.27	4970	75	50.92	10072	174	3.97	768	11									
育成複層林	クヌギ	39.36	7789	126	88.94	17591	309	27.27	4970	75	50.92	10072	174	3.97	768	11									
	ナラ	0.44	88	1																					
天然林	その他広																								
	総数																								
育成単層林	針葉樹																								
	マツ																								
育成複層林	その他針																								
	広葉樹																								
天然林	総数	858.31	169716	2963	850.46	171199	2985	872.50	176433	3132	589.12	120638	2161	372.70	74567	1331									
	針葉樹	11.59	3576	71	19.66	6614	130	41.11	12426	248	46.55	13645	285	22.11	6770	141									
天然林	マツ	10.32	3042	62	18.59	5841	124	39.46	11513	241	46.12	13314	283	21.84	6684	140									
	その他針	1.27	534	9	1.07	773	6	1.65	913	7	0.43	331	2	0.27	86	1									
天然林	広葉樹	846.72	166140	2892	830.80	164585	2855	831.39	164007	2884	542.57	106993	1876	350.59	67797	1190									
	ナラ	28.08	5505	97	43.16	8408	150	21.99	4378	79	5.67	1125	21	1.64	305	4									
天然林	その他広	818.64	160635	2795	787.64	156177	2705	809.40	159629	2805	536.90	105868	1855	348.95	67492	1186									

(工のつづき)

森林資源構成表 (4)

44°32'

令和04年03月31日現在

単位 面積:ha, 蓄積・成長量:m³

検索条件 [5 森森林] 西諸県管内	市町村	等地	標高界	傾斜界	森林の機能	木材	水源	山地	生活	保健
出力地域 宮崎県	振興局									

森林の種類	伐採の方法等	所有形態	在村区分	等地	標高界	傾斜界	森林の機能	木材	水源	山地	生活	保健
-------	--------	------	------	----	-----	-----	-------	----	----	----	----	----

区分	16 齢級				17 齢級				18 齢級				19 齢級				20 齢級			
	面積	蓄積	成長量	面積	蓄積	成長量	面積	蓄積	成長量	面積	蓄積	成長量	面積	蓄積	成長量	面積	蓄積	成長量		
総数	777.14	302542	2871	596.16	262282	2246	678.33	183811	2252	190.83	79997	608	184.74	71227	655					
針葉樹	340.21	217837	1382	335.62	211408	1342	116.02	76661	335	88.34	61246	269	77.63	50335	281					
広葉樹	436.93	84705	1489	260.54	50874	904	562.31	107150	1917	102.49	18751	339	107.11	20892	374					
総数	338.20	216678	1357	334.20	210815	1330	114.82	76087	322	88.68	61201	267	78.68	50134	274					
針葉樹	333.70	215781	1342	332.27	210429	1321	112.58	75641	314	87.38	60942	262	74.00	49203	257					
広葉樹	4.50	897	15	1.93	386	9	2.24	446	8	1.30	259	5	4.68	931	17					
総数	336.83	215607	1353	333.90	210567	1330	114.38	75920	319	88.68	61201	267	78.68	50134	274					
針葉樹	332.33	214710	1338	331.97	210181	1321	112.14	75474	311	87.38	60942	262	74.00	49203	257					
スギ	232.01	180965	652	215.83	168174	474	79.64	64273	91	63.53	52122	83	47.40	39397	60					
ヒノキ	68.66	25125	509	106.82	39076	783	27.63	9938	196	23.19	8649	176	26.60	9806	197					
マツ	31.66	8620	177	9.32	2931	64	4.87	1263	24	0.66	171	3								
その他針葉樹																				
総数	4.50	897	15	1.93	386	9	2.24	446	8	1.30	259	5	4.68	931	17					
クヌギ	4.18	833	15	1.11	222	5	2.24	446	8	0.06	12	0	0.94	187	3					
ナラ																				
その他広葉樹	0.32	64	0	0.82	164	4				1.24	247	5	3.74	744	14					
総数	1.37	1071	4	0.30	248	0	0.44	167	3											
針葉樹	1.37	1071	4	0.30	248	0	0.44	167	3											
スギ	1.37	1071	4	0.30	248	0	0.03	12	0											
ヒノキ							0.41	155	3											
その他針葉樹																				
広葉樹																				
総数	438.94	85864	1514	261.96	51467	916	563.51	107724	1930	102.15	18796	341	106.06	21093	381					
針葉樹	6.51	2056	40	3.35	979	21	3.44	1020	21	0.96	304	7	3.63	1132	24					
広葉樹	432.43	83808	1474	258.61	50488	895	560.07	106704	1909	101.19	18492	334	102.43	19961	357					
総数	2.16	380	7	0.16	26	0	0.89	162	3				0.20	40	1					
針葉樹																				
広葉樹	2.16	380	7	0.16	26	0	0.89	162	3				0.20	40	1					
クヌギ	2.16	380	7	0.16	26	0	0.89	162	3				0.20	40	1					
ナラ																				
その他広葉樹																				
総数																				
針葉樹																				
マツ																				
その他針葉樹																				
広葉樹																				
総数	436.78	85484	1507	261.80	51441	916	562.62	107562	1927	102.15	18796	341	105.86	21053	380					
針葉樹	6.51	2056	40	3.35	979	21	3.44	1020	21	0.96	304	7	3.63	1132	24					
マツ	6.21	1814	39	3.35	979	21	3.32	990	20	0.71	225	5	3.63	1132	24					
その他針葉樹	0.30	242	1		30		0.12	30	1	0.25	79	2								
広葉樹	430.27	83428	1467	258.45	50462	895	559.18	106542	1906	101.19	18492	334	102.23	19921	356					
ナラ	2.01	377	7	0.49	89	2	0.83	154	2	1.02	203	4								
その他広葉樹	428.26	83051	1460	257.96	50373	893	558.35	106388	1904	100.17	18289	330	102.23	19921	356					

森林資源構成表 (5)

58°-57' 令和04年03月31日現在
単位 面積:ha, 蓄積・成長量:m³

検索条件 [5 森森林] 西諸県管内
出力地域 宮崎県 市町村 振興局

森林の種類 伐採の方法等 所有形態 在村区分 等地 標高界 傾斜界 森林の機能 木材 水源 山地 生活 保健

区分	21 齢級以上				合計				3~7 齢級				2 齢級以下			
	面積	蓄積	成長量	面量	面積	蓄積	成長量	面量	面積	蓄積	成長量	面量	面積	蓄積	成長量	面量
	数	量	m ³	m	数	量	m ³	m	数	量	m ³	m	数	量	m ³	m
立木	総数	106.38	38819	326	21912.81	9025426	123342	20027.88	8700993	105956	426175	21696	857.39	1680	229	
	針葉樹	37.83	26059	104	14023.71	7684786	96576	12316.16	7361394	79328	321312	17154	645.94	0	0	
	広葉樹	68.55	12760	222	7889.10	1340640	26766	7711.72	1339599	26628	104863	4542	211.45	1680	229	
	総数	36.13	25487	92	14751.18	7723742	98250	12873.55	7399525	80881	351559	18527	835.12	1336	180	
	針葉樹	35.85	25431	91	13856.27	7633311	95521	12150.11	7310094	78285	320955	17132	645.94	0	0	
	広葉樹	0.28	56	1	894.91	90431	2729	723.44	89431	2596	30604	1395	189.18	1336	180	
	総数	36.13	25487	92	14602.22	7674635	97015	12774.61	7362693	80314	336358	17749	821.75	1163	153	
	針葉樹	35.85	25431	91	13753.28	7586704	94428	12083.77	7275589	77833	307569	16458	645.94	0	0	
	スギ	27.17	22256	28	9890.39	6221162	65833	8445.85	5958381	51182	282469	15164	636.65	0	0	
	ヒノキ	8.08	3003	59	3435.78	1236437	25884	3219.07	1188192	23946	24951	1286	1.70	0	0	
	マツ	0.60	172	4	417.59	128635	2697	417.59	128635	2697	0.44	3	7.59	0	0	
	その他針葉樹		9.52	14	1.26	470	381	14	381	8	0.55	5	7.59	0	0	
	総数	0.28	56	1	848.94	87931	2587	690.84	87104	2481	343.15	1291	175.81	1163	153	
	クヌギ				548.31	68912	1856	496.88	68663	1825	218.08	860	57.24	360	44	
	ナラ				4.16	328	12	4.16	328	12	3.25	9	0.17	3	0	
	その他広葉樹	0.28	56	1	296.47	18691	719	189.80	18113	644	121.82	422	118.40	800	109	
	総数				148.96	49107	1235	98.94	36632	567	68.47	778	13.37	173	27	
	針葉樹				102.99	46607	1093	66.34	34505	452	38.97	1386	674			
	スギ				62.45	32758	795	30.09	21363	191	34.92	12751	639			
	ヒノキ				37.86	13341	280	35.13	12787	254	2.49	482	24			
	その他針葉樹				2.68	508	18	1.12	355	7	1.56	153	11			
	広葉樹				45.97	2500	142	32.60	2327	115	29.50	1815	104	13.37	173	27
	総数	70.25	13332	234	7161.63	1301684	25092	7154.33	1301468	25075	854.87	74616	3169	22.27	344	49
	針葉樹	1.98	628	13	167.44	51475	1055	166.05	51300	1043	2.42	357	22			
	広葉樹	68.27	12704	221	6994.19	1250209	24037	6988.28	1250168	24032	852.45	74259	3147	22.27	344	49
総数				355.51	65263	1218	355.51	65263	1218	31.89	4077	138				
針葉樹				355.51	65263	1218	355.51	65263	1218	31.89	4077	138				
クヌギ				350.39	64351	1198	350.39	64351	1198	31.40	4023	135				
ナラ				5.12	912	20	5.12	912	20	0.49	54	3				
その他広葉樹																
総数				6806.12	1236421	23874	6798.82	1236205	23857	822.98	70539	3031	22.27	344	49	
針葉樹	70.25	13332	234	6806.12	1236421	23874	6798.82	1236205	23857	822.98	70539	3031	22.27	344	49	
総数	1.98	628	13	167.44	51475	1055	166.05	51300	1043	2.42	357	22				
マツ	1.41	447	9	158.64	46661	996	157.64	46555	988	2.03	288	18				
その他針葉樹	0.57	181	4	8.80	4814	59	8.41	4745	55	0.39	69	4				
広葉樹	68.27	12704	221	6638.68	1184946	22819	6632.77	1184905	22814	820.56	70182	3009	22.27	344	49	
ナラ				165.69	30858	581	165.69	30858	581	10.25	1146	40				
その他広葉樹	68.27	12704	221	6472.99	1154088	22238	6467.08	1154047	22233	810.31	69036	2969	22.27	344	49	
計																
竹林	もろそう				またけ				その他				計			
	面積	蓄積(東)	蓄積(西)	蓄積(東)	面積	蓄積(東)	蓄積(西)	蓄積(東)	面積	蓄積(東)	蓄積(西)	蓄積(東)	面積	蓄積(東)	蓄積(西)	蓄積(東)
	479.99	478808	44.32	21970	73283	247.70	772.01	574061								
無立木地	伐採跡地				未立木地				無立木地				計			
	天然伐採地	人伐採地1	人伐採地2	計	植栽可	岩石崩壊地	保健施設等	開発地	計	無立木地	合計面積	計	面積	蓄積	成長量	面積
	36.09	211.82	247.91	247.91	100.78	2.30	17.18	122.68	242.94	490.85	1262.86		23175.67	9025426	123342	

面積	蓄積	成長量
23175.67	9025426	123342

竹林・無立木地	合計面積
	1262.86

無立木地	合計面積
	490.85

無立木地	合計面積
	490.85

面積	蓄積(東)	蓄積(西)
772.01	574061	

面積	蓄積(東)	蓄積(西)
73283		

面積	蓄積(東)	蓄積(西)
247.70		

面積	蓄積(東)	蓄積(西)
21970		

面積	蓄積(東)	蓄積(西)
478808		

森林資源構成表 (1)

1°~2°

令和04年03月31日現在
単位 面積:ha, 蓄積・成長量:m³

検索条件 [5 森森林] 北諸県管内
出力地域 宮崎県 振興局 市町村

森林の種類 伐採の方法等 所有形態 在村区分 等地 標高界 傾斜界 森林の機能 木材 水源 山地 生活 保健

区	分	1 齢 級					2 齢 級					3 齢 級					4 齢 級					5 齢 級					
		面	積	蓄	積	成	長	量	面	積	蓄	積	成	長	量	面	積	蓄	積	成	長	量	面	積	蓄	積	成
立 木	人 工 林	総	642.26	0	0	0	174	835.41	94494	13374	963.67	142031	12213	744.87	178683	10631											
		針 葉 樹	393.20	0	0	0	0	639.70	88410	12839	525.01	118445	10713	521.76	161421	9781											
		広 葉 樹	249.06	0	0	0	174	195.71	6084	535	438.66	23586	1500	223.11	17262	850											
		総	449.11	0	0	0	115	746.51	91736	13127	630.05	124311	11097	605.08	167748	10092											
		針 葉 樹	393.20	0	0	0	0	639.70	88410	12839	525.01	118445	10713	521.76	161421	9781											
		広 葉 樹	55.91	0	0	0	115	106.81	3326	288	105.04	5866	384	83.32	6327	311											
		総	449.11	0	0	0	115	746.51	91736	13127	628.49	124126	11078	600.08	167112	10054											
		針 葉 樹	393.20	0	0	0	0	639.70	88410	12839	523.85	118286	10696	519.44	161005	9754											
		ス	392.75	0	0	0	0	632.61	88010	12772	495.32	115336	10373	466.30	152956	9178											
		ヒ	0.25	0	0	0	0	6.49	379	64	27.80	2896	318	51.24	7807	556											
		マ	0.20	0	0	0	0	0.60	21	3	0.73	54	5	1.90	242	20											
		その他	0.20	0	0	0	0	0.60	21	3	0.73	54	5	1.90	242	20											
		総	55.91	0	0	0	115	106.81	3326	288	104.64	5840	382	80.64	6107	300											
		ク	19.14	0	0	0	34	37.26	1154	96	42.83	2307	147	27.67	1951	91											
		ナ	0.02	0	0	0	0	0.16	4	0	0.11	30	3	0.57	168	10											
その他	36.77	0	0	0	81	69.39	2168	192	61.81	3533	235	52.97	4156	209													
総	193.15	0	0	0	59	88.90	2758	247	333.62	17720	1116	139.79	10935	539													
針	0.10	0	0	0	0	0.10	0	0	0.11	30	3	0.57	168	10													
葉	193.15	0	0	0	59	88.90	2758	247	333.62	17720	1116	139.79	10935	539													
樹	0.05	0	0	0	0	2.90	122	12	0.58	36	2	1.79	136	8													
総	0.05	0	0	0	0	2.90	122	12	0.58	36	2	1.79	136	8													
針	0.05	0	0	0	0	2.90	122	12	0.58	36	2	1.79	136	8													
葉	0.05	0	0	0	0	2.90	122	12	0.58	36	2	1.79	136	8													
樹	0.05	0	0	0	0	2.90	122	12	0.58	36	2	1.79	136	8													
総	193.10	0	0	0	59	86.00	2636	235	333.04	17684	1114	138.00	10799	531													
針	0.10	0	0	0	0	0.10	0	0	0.11	30	3	0.57	168	10													
葉	193.10	0	0	0	59	86.00	2636	235	333.04	17684	1114	138.00	10799	531													
樹	0.10	0	0	0	0	0.10	0	0	0.11	30	3	0.57	168	10													
総	193.10	0	0	0	59	86.00	2636	235	333.04	17684	1114	138.00	10799	531													
針	0.10	0	0	0	0	0.10	0	0	0.11	30	3	0.57	168	10													
葉	193.10	0	0	0	59	86.00	2636	235	333.04	17684	1114	138.00	10799	531													
樹	0.10	0	0	0	0	0.10	0	0	0.11	30	3	0.57	168	10													
総	193.10	0	0	0	59	86.00	2636	235	333.04	17684	1114	138.00	10799	531													
針	0.10	0	0	0	0	0.10	0	0	0.11	30	3	0.57	168	10													
葉	193.10	0	0	0	59	86.00	2636	235	333.04	17684	1114	138.00	10799	531													
樹	0.10	0	0	0	0	0.10	0	0	0.11	30	3	0.57	168	10													

(オのつづき)

森林資源構成表 (2)

2^°-3^°

令和04年03月31日現在

単位 面積:ha, 蓄積・成長量:m³

検索条件 [5 条森林]北諸国管内	市町村	等地	標高界	傾斜界	森林の機能	木材	水源	山地	生活	保健
出力地域 宮崎県	振興局									

森林の種類	伐採の方法等	所有形態	在村区分

区	分	6 齢 級				7 齢 級				8 齢 級				9 齢 級				10 齢 級			
		面積	蓄積	成長量	面量	面積	蓄積	成長量	面量	面積	蓄積	成長量	面量	面積	蓄積	成長量	面量	面積	蓄積	成長量	面量
立木	人工林	総数	607.10	149254	6445	442.39	154425	4182	532.65	189367	3972	933.59	423206	6843	1853.36	1010136	13631				
		針葉樹	294.73	119096	5247	292.78	135987	3616	296.31	155170	3186	654.33	376068	5728	1518.50	947880	12610				
		広葉樹	312.37	30158	1198	149.61	18438	566	236.34	34197	786	279.26	47138	915	334.86	62256	1021				
		総数	358.39	125197	5494	339.64	141644	3789	360.28	163953	3391	706.59	384200	5894	1576.08	958371	12782				
		針葉樹	294.66	119068	5246	292.78	135987	3616	296.31	155170	3186	654.33	376068	5728	1518.50	947880	12610				
		広葉樹	63.73	6129	248	46.86	5657	173	63.97	8683	205	52.26	8132	166	57.58	10491	172				
		総数	358.34	125188	5494	337.59	140873	3766	360.28	163853	3391	706.59	384200	5894	1576.03	958339	12782				
		針	294.61	119059	5246	290.73	135216	3593	296.31	155170	3186	654.33	376068	5728	1518.45	947848	12610				
		スギ	278.46	115845	5092	247.83	124368	3221	257.72	144088	2875	593.13	356189	5296	1387.46	901030	11677				
		ヒノキ	15.20	3067	146	40.79	10443	356	38.59	11082	311	60.75	19760	429	130.84	46771	932				
		マツ	0.95	147	8	2.11	405	16				0.45	119	3							
		その他針	63.73	6129	248	46.86	5657	173	63.97	8683	205	52.26	8132	166	57.58	10491	172				
総数	24.92	2356	91	36.02	4309	132	57.81	8056	191	49.03	7566	154	56.07	10206	168						
天然林	育成単層林	ナラ	38.81	3773	157	10.84	1348	41	6.06	612	14	3.23	566	12	1.51	285	4				
		その他広	0.05	9	0	2.05	771	23							0.05	32	0				
		総数	0.05	9	0	2.05	771	23							0.05	32	0				
		針	0.05	9	0	0.96	498	13							0.05	32	0				
		スギ	0.05	9	0	1.09	273	10													
		ヒノキ																			
		その他針																			
		広葉樹																			
		総数	248.71	24057	951	102.75	12781	393	172.37	25514	581	227.00	39006	749	277.28	51765	849				
		針葉樹	0.07	28	1																
		広葉樹	248.64	24029	950	102.75	12781	393	172.37	25514	581	227.00	39006	749	277.28	51765	849				
		総数	9.01	889	35	5.13	597	17	16.36	2473	57	23.48	3933	78	13.03	2445	43				
天然林	育成単層林	針葉樹	0.07	28	1																
		総数	8.94	861	34	5.13	597	17	16.36	2473	57	23.48	3933	78	13.03	2445	43				
		クヌギ	8.30	789	31	5.05	586	17	16.07	2428	56	22.57	3772	75	12.41	2325	41				
		ナラ							0.10	15	0	0.77	136	3	0.60	116	2				
		その他広	0.64	72	3	0.08	11	0	0.19	30	1	0.14	25	0	0.02	4	0				
		総数							1.62	99	2				0.23	18	0				
		天然林	育成複層林	針葉樹																	
				総数	239.70	23168	916	97.62	12184	376	154.39	22942	522	203.52	35073	671	264.02	49302	806		
				マツ																	
				その他針																	
				広葉樹																	
				総数	239.70	23168	916	97.62	12184	376	154.39	22942	522	203.52	35073	671	264.02	49302	806		
針葉樹																					
マツ																					
その他針																					
広葉樹																					
総数	239.70			23168	916	97.62	12184	376	154.39	22942	522	203.52	35073	671	264.02	49302	806				

(オのつづき)

森林資源構成表 (3)

3A-3

令和4年03月31日現在
単位 面積:ha, 蓄積・成長量:m³

検索条件 [5 条森林]北諸国管内	傾斜界	森林の機能
出力地域 宮崎県 市町村	標高界	木材水源
	等地	山地生活保健
	森林の種類伐採の方法等所有形態	在村区分

区分	11 齢級					12 齢級					13 齢級					14 齢級					15 齢級				
	面積	蓄積	成長量	面積	蓄積	成長量	面積	蓄積	成長量	面積	蓄積	成長量	面積	蓄積	成長量	面積	蓄積	成長量	面積	蓄積	成長量				
立木	総数	2831.92	1657231	17592	2704.16	1640531	3139.38	1877990	13174	1990.26	1207367	8478	961.49	588236	3513										
	針葉樹	2405.74	1573086	16229	2312.23	1563330	2504.03	1753776	11104	1557.42	1122867	7090	734.96	543420	2766										
	広葉樹	426.18	84145	1363	391.93	77201	1250	635.35	124114	2070	432.84	1388	226.53	44816	747										
	総数	2469.70	1585240	16437	2337.98	1568314	13101	2525.69	1757313	11166	1567.75	7114	739.61	544213	2782										
	針葉樹	2405.06	1572799	16225	2312.00	1563208	13017	2501.29	1752966	11090	1553.17	7065	733.82	543060	2762										
	広葉樹	64.64	12441	212	25.98	5106	84	24.40	4347	76	14.58	49	5.79	1153	20										
	総数	2469.36	1585111	16434	2335.29	1566385	13085	2523.12	1755374	11154	1566.29	7107	738.62	543435	2778										
	針	2404.72	1572670	16222	2309.31	1561279	13001	2498.72	1751027	11078	1551.71	7058	732.83	542282	2758										
	スギ	2181.02	1489862	14576	2129.84	1499125	11743	2273.51	1671060	9458	1448.04	6332	697.72	530607	2533										
	ヒノキ	222.98	82580	1641	166.88	58709	1185	181.70	67743	1360	71.21	532	27.41	9254	177										
マツ	0.72	228	5	12.48	3410	72	42.92	12037	256	32.46	194	7.00	2199	43											
その他針				0.11	35	1	0.59	187	4				0.70	222											
総数	64.64	12441	212	25.98	5106	84	24.40	4347	76	14.58	49	5.79	1153	20											
クヌギ	61.85	11902	206	24.16	4743	78	18.66	3401	59	14.34	48	5.79	1153	20											
ナラ				0.11	22	0	0.09	18	0																
その他広	2.79	539	6	1.71	341	6	5.65	928	17	0.24	48	1													
総数	0.34	129	3	2.69	1929	16	2.57	1939	12	1.46	7	0.99	778	4											
総数	0.34	129	3	2.69	1929	16	2.57	1939	12	1.46	7	0.99	778	4											
スギ				2.69	1929	16	2.57	1939	12	1.46	7	0.99	778	4											
ヒノキ	0.34	129	3																						
その他針																									
広葉樹																									
総数	362.22	71991	1155	366.18	72217	1168	613.69	120577	2008	422.51	1364	221.88	44023	731											
針葉樹	0.68	287	4	0.23	122	2	2.74	810	14	4.25	25	1.14	360	4											
広葉樹	361.54	71704	1151	365.95	72095	1166	610.95	119767	1994	418.26	1339	220.74	43663	727											
総数	14.76	2754	43	29.22	5522	90	45.50	8800	155	7.67	22	3.85	808	14											
針葉樹	0.12	41	0							0.10	0	0.09	71	0											
総数	14.64	2713	43	29.22	5522	90	45.50	8800	155	7.57	22	3.76	737	14											
クヌギ	14.64	2713	43	28.32	5343	87	45.18	8736	153	7.50	22	3.58	701	13											
ナラ																									
その他広				0.90	179	3	0.32	64	2	0.07	0	0.18	36	1											
総数																									
針葉樹																									
マツ																									
その他針																									
広葉樹																									
総数	347.46	69237	1112	336.96	66695	1078	568.19	111777	1853	414.84	1342	218.03	43215	717											
針葉樹	0.56	246	4	0.23	122	2	2.74	810	14	4.15	25	1.05	289	4											
マツ	0.37	117	3	0.11	35	1	2.74	810	14	4.15	25	1.05	289	4											
その他針	0.19	129	1	0.12	87	1																			
広葉樹	346.90	68991	1108	336.73	66573	1076	565.45	110967	1839	410.69	1317	216.98	42926	713											
総数	0.62	124	1	0.26	52	1	1.84	367	8	0.22	44														
ナラ																									
その他広	346.28	68867	1107	336.47	66521	1075	563.61	110600	1831	410.47	1316	216.98	42926	713											

(オのつづき)

森林資源構成表 (4)

45°30' 令和04年03月31日現在
 単位 面積:ha, 蓄積・成長量:m³

検索条件 [5条森林]北諸国管内 市町村 宮崎県 振興局 森林の種類 伐採の方法等 所有形態 在村区分 等地 標高界 傾斜界 森林の機能 木材 水源 山地 生活 保健

区分	16 齢級					17 齢級					18 齢級					19 齢級					20 齢級									
	面積	蓄積	成長量	面	積	面積	蓄積	成長量	面	積	面積	蓄積	成長量	面	積	面積	蓄積	成長量	面	積	面積	蓄積	成長量	面	積	面積	蓄積	成長量		
立木	総数	406.07	224968	1291	429.27	173096	1378	495.77	157983	1715	135.50	56300	393	107.93	39808	343														
	針葉樹	244.67	193066	738	156.91	118890	414	119.34	82961	366	48.84	39176	88	32.29	24753	74														
	広葉樹	161.40	31902	553	272.36	54206	964	376.43	74922	1349	86.66	17124	305	75.64	15055	269														
	総数	246.84	193480	744	157.47	118998	415	120.81	83254	371	49.39	39285	90	32.02	24668	72														
	針葉樹	244.38	192989	736	156.83	118870	414	119.34	82961	366	48.84	39176	88	32.02	24668	72														
	広葉樹	2.46	491	8	0.64	128	1	1.47	293	5	0.55	109	2																	
	総数	246.84	193480	744	157.47	118998	415	119.34	82961	366	49.39	39285	90	32.02	24668	72														
	針葉樹	244.38	192989	736	156.83	118870	414	119.34	82961	366	48.84	39176	88	32.02	24668	72														
	スギ	239.10	191069	701	138.94	112466	289	84.21	69684	104	45.61	37954	64	27.23	22906	38														
	ヒノキ	4.25	1593	28	11.89	4502	85	35.13	13277	262	3.23	1222	24	4.79	1762	34														
マツ	1.03	327	7	6.00	1902	40																								
その他針																														
総数	2.46	491	8	0.64	128	1	1.47	293	5	0.55	109	2																		
クヌギ	2.27	453	8	0.48	96	1																								
ナラ																														
その他広	0.19	38	0	0.16	32	0																								
総数																														
針葉樹	159.23	31488	547	271.80	54098	963	374.96	74629	1344	86.11	17015	303	75.91	15140	271															
針葉樹	0.29	77	2	0.08	20	0																								
広葉樹	158.94	31411	545	271.72	54078	963	374.96	74629	1344	86.11	17015	303	75.64	15055	269															
総数	2.58	476	9	0.16	32	1	0.30	60	1																					
針葉樹																														
総数	2.58	476	9	0.16	32	1	0.30	60	1																					
広葉樹	2.47	454	9	0.16	32	1	0.30	60	1																					
ナラ																														
その他広	0.11	22	0																											
総数																														
針葉樹																														
マツ																														
その他針																														
広葉樹	156.65	31012	538	271.64	54066	962	374.66	74569	1343	86.11	17015	303	75.91	15140	271															
総数	0.29	77	2	0.08	20	0																								
マツ	0.29	77	2	0.08	20	0																								
その他針																														
広葉樹	156.36	30935	536	271.56	54046	962	374.66	74569	1343	86.11	17015	303	75.64	15055	269															
総数	156.36	30935	536	271.56	54046	962	374.66	74569	1343	86.11	17015	303	75.64	15055	269															
ナラ																														
その他広																														

(オのつづき)

森林資源構成表 (5)

5Λ°ジ
令和04年03月31日現在
単位 面積:ha, 蓄積・成長量:m³

検索条件 [5 森森林]北諸昆管内
出力地域 宮崎県 市町村 振興局

森林の種類 伐採の方法等 所有形態 在村区分 等地 標高界 傾斜界 森林の機能 木材 水源 山地 生活 保健

Table with columns: 区分, 21 齢級以上, 合計, 2 齢級以下, 面積, 蓄積, 成長量, 面積, 蓄積, 成長量, 面積, 蓄積, 成長量. Rows include 総数, 針葉樹, 広葉樹, 育成単層林, 人工林, 立木, 天然林, 竹.

Summary table for 竹 (Bamboo) with columns: 面積, 蓄積, 成長量, 合計. Total area: 22521.50 ha, Total volume: 10010012 m³, Total growth: 133853 m³.

Summary table for 無立木地 (Non-standing wood land) with columns: 天然伐採地, 人伐採地1, 跡地, 植栽可, 未立木地, 無立木地合計面積. Total area: 401.24 ha.

Summary table for 竹林・無立木地 (Forest/Non-standing wood land) with columns: 合計面積, 蓄積, 成長量. Total area: 942.94 ha.

森林資源構成表 (1)

検索条件 [5 条森林] 宮崎市(宮崎市,清武町,田野町,佐土原町,高岡町)

1^ - 2^

令和04年03月31日現在

森林の種類 伐採の方法等 所有形態 在村区分 等地 標高界 傾斜界 森林の機能 木材 水源 山地 生活 保健

単位 面積:ha, 蓄積・成長量:m³

区分	1 齢級					2 齢級					3 齢級					4 齢級					5 齢級				
	面積	蓄積	成長量	面積	蓄積	成長量	面積	蓄積	成長量	面積	蓄積	成長量	面積	蓄積	成長量	面積	蓄積	成長量	面積	蓄積	成長量	面積	蓄積	成長量	
総数	303.75	0	0	291.05	886	114	238.98	23912	2800	344.17	60291	4791	451.30	72780	4132										
針葉樹	275.70	0	0	241.15	0	0	154.05	20645	2491	248.45	54812	4456	202.65	53138	3168										
広葉樹	28.05	0	0	49.90	886	114	84.93	3267	309	95.72	5479	335	248.65	19642	984										
総数	286.77	0	0	253.39	181	22	172.04	21273	2552	278.39	56437	4560	218.20	54377	3232										
針葉樹	275.70	0	0	241.15	0	0	154.05	20645	2491	248.45	54812	4456	202.65	53138	3168										
広葉樹	11.07	0	0	12.24	181	22	17.99	628	61	29.94	1625	104	15.55	1239	64										
総数	286.77	0	0	253.39	181	22	172.04	21273	2552	276.60	56170	4533	215.67	53853	3199										
針	275.70	0	0	241.15	0	0	154.05	20645	2491	246.66	54545	4429	200.72	52667	3138										
スギ	275.32	0	0	236.38	0	0	147.44	20318	2438	226.37	52480	4204	145.44	44078	2530										
ヒノキ	0.25	0	0	4.59	0	0	6.49	322	52	17.73	1870	205	54.52	8505	601										
マツ										0.01	1	0													
その他針	0.13	0	0	0.18	0	0	0.12	5	1	2.55	194	20	0.76	84	7										
総数	11.07	0	0	12.24	181	22	17.99	628	61	29.94	1625	104	14.95	1186	61										
クヌギ	3.85	0	0	8.13	119	15	10.50	354	34	15.78	840	53	0.98	72	4										
ナラ										0.22	13	1													
その他広	7.22	0	0	4.11	62	7	7.49	274	27	13.94	772	50	13.97	1114	57										
総数										1.79	267	27	2.53	524	33										
針葉樹										1.79	267	27	1.93	471	30										
スギ										0.47	119	11	1.18	363	22										
ヒノキ										1.32	148	16	0.75	108	8										
その他針																									
広葉樹																									
総数	16.98	0	0	37.66	705	92	66.94	2639	248	65.78	3854	231	233.10	18403	900										
針葉樹																									
広葉樹	16.98	0	0	37.66	705	92	66.94	2639	248	65.78	3854	231	233.10	18403	900										
総数																									
針葉樹																									
クヌギ																									
ナラ																									
その他広																									
総数																									
針葉樹																									
マツ																									
その他針																									
広葉樹	16.98	0	0	37.66	705	92	66.66	2628	247	65.78	3854	231	232.71	18372	899										
総数																									
マツ																									
その他針																									
広葉樹	16.98	0	0	37.66	705	92	66.66	2628	247	65.78	3854	231	232.71	18372	899										
総数																									
ナラ																									
その他広	16.98	0	0	37.66	705	92	66.66	2628	247	65.78	3854	231	232.71	18372	899										

(カのつづき)

森林資源構成表 (2)

検索条件 [5条森林]宮崎市(宮崎市,清武町,田野町,佐土原町,高岡町)

2^°-°

令和04年03月31日現在

森林の種類 伐採の方法等 所有形態 在村区分 等地 標高界 傾斜界 森林の機能 木材 水源 山地 生活 保健

単位 面積:ha, 蓄積・成長量:m³

区	分	6 齢 級				7 齢 級				8 齢 級				9 齢 級				10 齢 級			
		面積	蓄積	成長量	面	積	蓄積	成長量	面	積	蓄積	成長量	面	積	蓄積	成長量	面	積	蓄積	成長量	
立木	人工林	総数	438.71	90473	3900	318.59	90955	2609	463.52	165986	3699	763.52	342877	5908	1048.41	542366	7777				
		針葉樹	193.04	63841	2827	184.50	79981	2113	307.90	143502	3204	537.33	304376	5211	812.24	497878	7072				
		広葉樹	245.67	26632	1073	134.09	16974	496	155.62	22484	495	226.19	38501	697	236.17	44488	705				
		総数	221.02	66834	2952	195.72	81340	2153	317.88	143768	3210	542.81	305296	5226	815.21	498434	7081				
		針葉樹	192.62	63782	2823	184.50	79981	2113	305.62	142407	3179	537.11	304347	5210	812.19	497862	7072				
		広葉樹	28.40	3052	129	11.22	1359	40	12.26	1361	31	5.70	949	16	3.02	572	9				
		総数	214.28	65590	2894	195.54	81292	2151	317.88	143768	3210	542.81	305296	5226	814.78	498159	7077				
		針	188.75	62846	2778	184.32	79933	2111	305.62	142407	3179	537.11	304347	5210	811.76	497587	7068				
		スギ	134.60	52441	2274	157.61	73386	1881	230.56	121675	2591	521.22	299577	5103	776.82	485109	6824				
		ヒノキ	45.08	8934	422	22.37	5670	194	66.58	18779	529	11.86	3846	83	32.14	11622	227				
		マツ	8.39	1357	75	4.34	877	36	8.27	1905	58	3.79	857	22	2.42	740	15				
		その他針	0.68	114	7	0.21	48	2	0.21	48	1	0.24	67	2	0.38	116	2				
		総数	25.53	2744	116	11.22	1359	40	12.26	1361	31	5.70	949	16	3.02	572	9				
		クヌギ	8.15	875	36	7.01	902	28	4.98	761	18	3.03	529	8	2.76	522	8				
		ナラ																			
その他広	17.38	1869	80	4.21	457	12	7.28	600	13	2.67	420	8	0.26	50	1						
総数	6.74	1244	58	0.18	48	2							0.43	275	4						
針葉樹	3.87	936	45	0.18	48	2							0.43	275	4						
スギ	1.28	547	24	0.18	48	2							0.43	275	4						
ヒノキ																					
その他針	2.59	389	21																		
広葉樹	2.87	308	13																		
総数	217.69	23639	948	122.87	15615	456	145.64	22218	489	220.71	37581	682	233.20	43932	696						
針葉樹	0.42	59	4				2.28	1095	25	0.22	29	1	0.05	16	0						
広葉樹	217.27	23580	944	122.87	15615	456	143.36	21123	464	220.49	37552	681	233.15	43916	696						
総数				0.29	35	1	0.32	52	1	0.51	51	1	2.02	402	8						
針葉樹																					
総数				0.29	35	1	0.32	52	1	0.51	51	1	2.02	402	8						
広葉樹				0.29	35	1	0.29	47	1	0.21	35	1	1.00	199	4						
ナラ							0.03	5	0												
その他広													0.30	203	4						
総数										6.05	1096	23									
針葉樹																					
マツ																					
その他針																					
広葉樹										6.05	1096	23									
総数	217.69	23639	948	122.58	15580	455	145.32	22166	488	214.15	36434	658	231.18	43530	688						
針葉樹	0.42	59	4				2.28	1095	25	0.22	29	1	0.05	16	0						
マツ	0.42	59	4							0.22	29	1	0.05	16	0						
その他針																					
広葉樹	217.27	23580	944	122.58	15580	455	143.04	21071	463	213.93	36405	657	231.13	43514	688						
ナラ																					
その他広	217.27	23580	944	122.58	15580	455	143.04	21071	463	213.93	36405	657	231.13	43514	688						

(カのつづき)

森林資源構成表 (3)

検索条件 [5条森林]宮崎市(宮崎市,清武町,田野町,佐土原町,高岡町)

3A-27

令和04年03月31日現在

森林の種類 伐採の方法等 所有形態 在村区分 等地 標高界 傾斜界 森林の機能 木材 水源 山地 生活 保健

単位 面積:ha, 蓄積・成長量:m³

区	分	11 齢 級					12 齢 級					13 齢 級					14 齢 級					15 齢 級																
		面	積	成	長	量	面	積	成	長	量	面	積	成	長	量	面	積	成	長	量	面	積	成	長	量	面	積	成	長	量							
立木	天然林	総数	2141.56	1142840	13613	2606.91	1420194	15711	2748.41	1480364	14069	2017.68	1131900	9863	979.63	523241	4425																					
		針葉樹	1608.87	1037761	11859	1970.19	1294349	13595	1920.55	1315982	11300	1413.00	1012017	7891	628.94	454416	3246																					
		広葉樹	532.69	105079	1754	636.72	125845	2116	827.86	164382	2769	604.68	119883	1972	350.69	68825	1179																					
		総数	1614.41	1038840	11877	1974.42	1295113	13606	1920.01	1315420	11287	1413.36	1011575	7886	617.12	449793	3170																					
		針葉樹	1608.59	1037681	11857	1969.53	1294140	13590	1917.87	1315067	11282	1410.33	1010995	7874	615.09	449389	3162																					
		広葉樹	5.82	1159	20	4.89	973	16	2.14	353	5	3.03	580	12	2.03	404	8																					
		総数	1614.41	1038840	11877	1968.88	1291584	13573	1918.51	1314415	11277	1410.40	1009303	7871	617.12	449793	3170																					
		針	1608.59	1037681	11857	1963.99	1290611	13557	1916.37	1314062	11272	1407.37	1008723	7859	615.09	449389	3162																					
		スギ	1509.80	1001010	11123	1769.43	1223967	12191	1727.40	1256661	10093	1287.70	970463	7072	552.36	428891	2742																					
		ヒノキ	89.19	33628	670	104.54	39497	793	63.21	23894	477	29.15	10930	215	24.62	927	183																					
		マツ	9.11	2888	60	90.02	27147	573	124.40	33098	694	90.16	27216	570	38.11	11271	237																					
		その他針	0.49	155	4	1.36	409	8	0.36	409	8	0.36	114	2																								
		その他針	5.82	1159	20	4.89	973	16	2.14	353	5	3.03	580	12	2.03	404	8																					
		クヌギ	5.28	1052	18	4.89	973	16	0.94	187	3	1.85	369	8	0.51	102	3																					
		ナラ	0.54	107	2	1.20	166	2	1.18	166	2	1.18	211	4	1.52	302	5																					
その他広																																						
総数	527.15	104000	1736	632.49	125081	2105	828.40	164944	2782	604.32	120325	1977	362.51	73448	1255																							
針葉樹	0.28	80	2	0.66	209	5	2.68	915	18	2.67	1022	17	13.85	5027	84																							
広葉樹	526.87	103920	1734	631.83	124872	2100	825.72	164029	2764	601.65	119303	1960	348.66	68421	1171																							
総数	7.89	1572	29	1.00	197	2	7.39	1466	25	5.97	1156	20	2.33	459	7																							
針葉樹	7.89	1572	29	1.00	197	2	7.39	1466	25	5.97	1156	20	2.33	459	7																							
広葉樹	2.91	581	11	1.00	197	2	3.67	726	12	3.49	662	11	0.59	113	1																							
ナラ	4.98	991	18	4.03	802	15	3.72	740	13	2.48	494	9	1.74	346	6																							
その他広																																						
総数	519.26	102428	1707	631.49	124884	2103	816.98	162676	2742	598.35	119169	1957	360.18	72989	1248																							
針葉樹	0.28	80	2	0.66	209	5	2.68	915	18	2.67	1022	17	13.85	5027	84																							
広葉樹	0.28	80	2	0.66	209	5	2.52	798	17	2.27	721	14	11.91	3510	73																							
その他針	518.98	102348	1705	630.83	124675	2098	814.30	161761	2724	595.68	118147	1940	346.33	67962	1164																							
ナラ	2.07	413	8	2.90	534	9	1.10	220	5	1.75	349	7	1.39	260	4																							
その他広	516.91	101935	1697	627.93	124141	2089	813.20	161541	2719	593.93	117798	1933	344.94	67702	1160																							

(カのつづき)

森林資源構成表 (4)

検索条件 [5条森林]宮崎市(宮崎市,清武町,田野町,佐土原町,高岡町)

4^°-2^°

令和04年03月31日現在

森林の種類 伐採の方法等 所有形態 在村区分 等地 標高界 傾斜界 森林の機能 木材 水源 山地 生活 保健

単位 面積:ha, 蓄積・成長量:m³

区分	16 齢級				17 齢級				18 齢級				19 齢級				20 齢級			
	面積	蓄積	成長量	面量	面積	蓄積	成長量	面量	面積	蓄積	成長量	面量	面積	蓄積	成長量	面量	面積	蓄積	成長量	面量
総数	548.03	308441	2287	282.47	167821	1065	191.45	97399	701	272.78	121670	1362	101.35	41940	390					
針葉樹	358.65	270844	1645	193.84	150279	762	97.36	78703	371	245.34	116206	1268	45.41	30805	192					
広葉樹	189.38	37597	642	88.63	17542	303	94.09	18696	330	27.44	5464	94	55.94	11135	198					
総数	361.68	270947	1653	193.50	150113	759	97.24	78665	370	170.11	95362	830	46.40	31002	196					
針葉樹	357.16	270047	1637	193.01	150015	757	97.24	78665	370	170.11	95362	830	45.41	30805	192					
広葉樹	4.52	900	16	0.49	98	2							0.99	197	4					
総数	361.68	270947	1653	193.50	150113	759	97.24	78665	370	170.11	95362	830	46.40	31002	196					
針葉樹	357.16	270047	1637	193.01	150015	757	97.24	78665	370	170.11	95362	830	45.41	30805	192					
スギ	320.97	258046	1390	176.35	143785	634	90.40	76079	318	77.31	66069	217	27.46	24036	57					
ヒノキ	9.56	3600	71	16.15	6104	121	6.84	2586	52	0.81	265	4	17.95	6769	135					
マツ	26.21	8268	173	0.51	126	2				91.99	29028	609								
その他針	0.42	133	3																	
総数	4.52	900	16	0.49	98	2							0.99	197	4					
クヌギ	0.22	44	1																	
ナラ																				
その他広	4.30	856	15	0.49	98	2							0.99	197	4					
総数	186.35	37494	634	88.97	17708	306	94.21	18734	331	102.67	26308	532	54.95	10938	194					
針葉樹	1.49	797	8	0.83	264	5	0.12	38	1	75.23	20844	438								
広葉樹	184.86	36697	626	88.14	17444	301	94.09	18696	330	27.44	5464	94	54.95	10938	194					
総数	0.15	30	1	0.10	16	0							0.35	70	1					
針葉樹																				
広葉樹	0.15	30	1	0.10	16	0							0.35	70	1					
クヌギ	0.15	30	1	0.10	16	0														
ナラ																				
その他広																				
総数	186.20	37464	633	88.87	17692	306	94.21	18734	331	102.67	26308	532	54.60	10868	193					
針葉樹	1.49	797	8	0.83	264	5	0.12	38	1	75.23	20844	438								
広葉樹	0.82	260	5	0.83	264	5	0.12	38	1	75.23	20844	438								
マツ	0.67	537	3																	
その他針	184.71	36667	625	88.04	17428	301	94.09	18696	330	27.44	5464	94	54.60	10868	193					
広葉樹	0.23	46	1																	
総数	184.48	36621	624	88.04	17428	301	94.09	18696	330	27.44	5464	94	54.60	10868	193					

(カのつづき)

森林資源構成表 (5)

検索条件 [5条森林]宮崎市(宮崎市,清武町,田野町,佐土原町,高岡町)
出力地域 宮崎県 振興局 市町村

森林の種類 伐採の方法等 所有形態 在村区分 等地 標高界 傾斜界 森林の機能 木材 水源 山地 生活 保健

5^°-°
令和04年03月31日現在
単位 面積:ha, 蓄積・成長量:m³

区分	21 齢級以上				合計				3 ~ 7 齢級				2 齢級以下			
	面積	蓄積	成長量	面量	面積	蓄積	成長量	面量	面積	蓄積	成長量	面量	面積	蓄積	成長量	面量
立木	総数	182.97	66995	755	16735.24	7899331	99971	15183.41	7631003	84980	1791.75	344411	18232	594.80	886	114
	針葉樹	89.68	48438	420	11728.84	7027973	83091	10215.10	6759766	68112	982.69	272417	15055	516.85	0	0
	広葉樹	93.29	18557	335	5006.40	871358	16880	4968.31	871237	16868	809.06	71994	3177	77.95	886	114
	総数	93.39	49014	430	11803.07	7013784	83052	10270.86	6745575	68069	1085.37	280261	15449	540.16	181	22
	針葉樹	88.64	48069	412	11627.02	6997209	82475	10113.83	6729098	67501	982.27	272358	15051	516.85	0	0
	広葉樹	4.75	945	18	176.05	16575	577	157.03	16477	568	103.10	7903	398	23.31	181	22
	総数	93.39	49014	430	11781.40	7004620	82870	10256.96	6738133	67991	1074.13	278178	15329	540.16	181	22
	針葉樹	88.64	48069	412	11608.82	6988406	82309	10103.40	6722017	67439	974.50	270636	14947	516.85	0	0
	スギ	36.40	31756	81	10427.34	6629827	73763	9146.44	6407641	60953	811.46	242703	13327	511.70	0	0
	ヒノキ	27.74	10485	209	651.37	206533	5243	438.41	163875	3280	146.19	25301	1474	4.84	0	0
	マツ	24.50	5828	122	522.23	150607	3246	515.30	149507	3185	12.74	2235	111	0.31	0	0
	その他針葉樹	4.75	945	18	172.58	16214	561	153.56	16116	552	99.63	7542	382	23.31	181	22
総数	4.75	945	18	78.86	7701	253	68.89	7621	244	42.42	3043	155	11.98	119	15	
クヌギ				0.22	13	1	0.22	13	1	0.22	13	1				
ナラ				93.50	8500	307	84.45	8482	307	56.99	4486	226	11.33	62	7	
その他広葉樹				21.67	9164	182	13.90	7442	78	11.24	2083	120				
総数				18.20	8803	166	10.43	7081	62	7.77	1722	104				
針葉樹				12.07	7701	111	9.14	6672	54	2.93	1029	57				
スギ				2.25	304	26	1.29	409	8	2.25	304	26				
ヒノキ				3.88	798	29	3.47	361	16	2.59	389	21				
その他針葉樹				3.47	361	16	3.47	361	16	3.47	361	16				
広葉樹				4932.17	885547	16919	4912.55	885428	16911	706.38	64150	2783	54.64	705	92	
総数	89.58	17981	325	101.82	30764	616	101.27	30668	611	0.42	59	4				
針葉樹	1.04	369	8	4830.35	854783	16303	4811.28	854760	16300	705.96	64091	2779	54.64	705	92	
広葉樹	88.54	17612	317	30.31	5811	103	30.31	5811	103	0.96	77	3				
総数	1.32	263	5	30.31	5811	103	30.31	5811	103	0.96	77	3				
針葉樹				14.06	2659	46	14.06	2659	46	0.65	53	2				
クヌギ				0.03	5	0	0.03	5	0	0	0	1				
ナラ				16.22	3147	57	16.22	3147	57	0.31	24	1				
その他広葉樹				10.08	1898	38	10.08	1898	38							
総数				10.08	1898	38	10.08	1898	38							
針葉樹				4891.78	877838	16778	4872.16	877719	16770	705.42	64073	2780	54.64	705	92	
広葉樹	88.26	17718	320	101.82	30764	616	101.27	30668	611	0.42	59	4				
総数	1.04	369	8	95.49	26864	566	95.07	26805	562	0.42	59	4				
針葉樹	0.16	36	1	6.20	3900	50	6.20	3863	49							
スギ	0.88	333	7	4789.96	847074	16162	4770.89	847051	16159	705.00	64014	2776	54.64	705	92	
その他針葉樹	87.22	17349	312	9.44	1822	34	9.44	1822	34							
広葉樹	87.22	17349	312	4780.52	845252	16128	4761.45	845229	16125	705.00	64014	2776	54.64	705	92	
ナラ																
その他広葉樹																

区分	21 齢級以上				合計				3 ~ 7 齢級				2 齢級以下			
	面積	蓄積	成長量	面量	面積	蓄積	成長量	面量	面積	蓄積	成長量	面量	面積	蓄積	成長量	面量
総数	374.53	373540	28.15	14042	106803	763.09	494385						18348.79	7899331	99971	

区分	21 齢級以上				合計				3 ~ 7 齢級				2 齢級以下			
	面積	蓄積	成長量	面量	面積	蓄積	成長量	面量	面積	蓄積	成長量	面量	面積	蓄積	成長量	面量
無立木地	天然伐採地	229.41	人伐採地1	308.51	計	537.92	植栽可	174.11	岩石崩壊地	4.11	保健施設等	134.32	開発地	850.46	無立木地合計面積	1613.55
	伐採跡地	229.41	人伐採地2	308.51	計	537.92	植栽可	174.11	岩石崩壊地	4.11	保健施設等	134.32	開発地	850.46	無立木地合計面積	1613.55

森林資源構成表 (1)

1° 〃

令和04年03月31日現在
単位 面積:ha, 蓄積・成長量:m³

検索条件 | 15 森森林 | 旧宮崎市 | 市町村 | 振興局 | 傾斜界 | 標高界 | 森林の種類 | 伐採の方法等 | 所有形態 | 在村区分 | 等地 | 森林の機能 | 木材 | 水源 | 山地 | 生活 | 保健

区分	1 齢級				2 齢級				3 齢級				4 齢級				5 齢級			
	面積	蓄積	成長量	面積	蓄積	成長量	面積	蓄積	成長量	面積	蓄積	成長量	面積	蓄積	成長量	面積	蓄積	成長量		
人工林	総数	113.67	0	0	132.64	13809	1599	178.14	38057	2983	196.70	37605	2142							
	針葉樹	107.44	0	0	91.20	12112	1439	156.52	36824	2916	118.23	31314	1834							
	広葉樹	6.23	0	0	41.44	1697	160	21.62	1233	67	78.47	6291	308							
	総数	110.17	0	0	95.36	12243	1451	170.11	37624	2965	127.02	32028	1872							
	針葉樹	107.44	0	0	91.20	12112	1439	156.52	36824	2916	118.23	31314	1834							
	広葉樹	2.73	0	0	4.16	131	12	13.59	800	49	8.79	714	38							
	総数	110.17	0	0	95.36	12243	1451	170.11	37624	2965	126.42	31975	1869							
	針葉樹	107.44	0	0	91.20	12112	1439	156.52	36824	2916	118.23	31314	1834							
	スギ	107.19	0	0	86.51	11895	1404	152.45	36362	2866	93.81	27509	1566							
	ヒノキ	0.25	0	0	4.69	217	35	3.18	382	42	24.37	3800	268							
立木	マツ							0.01	1	0										
	その他針							0.88	79	8	0.05	5	0							
	総数	2.73	0	0	4.16	131	12	13.59	800	49	8.19	661	35							
	クヌギ	0.48	0	0	2.98	92	9	8.02	455	28										
	ナラ																			
	その他広	2.25	0	0	1.18	39	3	5.57	345	21	8.19	661	35							
	総数	3.50	0	0	35.47	680	89	8.03	433	18	69.68	5577	270							
	針葉樹																			
	広葉樹	3.50	0	0	37.28	1566	148	8.03	433	18	69.68	5577	270							
	総数	3.50	0	0	37.28	1566	148	8.03	433	18	69.68	5577	270							
天然林	針葉樹																			
	マツ																			
	その他針																			
	総数	3.50	0	0	37.28	1566	148	8.03	433	18	69.68	5577	270							
	広葉樹	3.50	0	0	37.28	1566	148	8.03	433	18	69.68	5577	270							
	ナラ																			
	その他広	3.50	0	0	37.28	1566	148	8.03	433	18	69.68	5577	270							
	総数	3.50	0	0	37.28	1566	148	8.03	433	18	69.68	5577	270							
	針葉樹																			
	広葉樹	3.50	0	0	37.28	1566	148	8.03	433	18	69.68	5577	270							

(きのつづき)

森林資源構成表 (2)

2^°-3^°

令和04年03月31日現在

検索条件 [5 条森林] 旧宮崎市 宮崎県 振興局 市町村
 森林の種類 伐採の方法等 所有形態 在村区分 等地 標高界 傾斜界 森林の機能
 単位 面積:ha, 蓄積・成長量:m³

区分	6 齢 級				7 齢 級				8 齢 級				9 齢 級				10 齢 級			
	面積	蓄積	成長量	面積	蓄積	成長量	面積	蓄積	成長量	面積	蓄積	成長量	面積	蓄積	成長量	面積	蓄積	成長量		
立木	総数	233.86	47715	2061	175.52	56431	1483	183.47	71619	1562	394.38	183169	3272	407.26	208168	3126				
	針葉樹	104.87	33571	1481	105.75	47447	1226	123.44	62609	1380	300.32	166875	2991	316.64	190759	2861				
	広葉樹	128.99	14144	580	69.77	8984	257	60.03	9010	182	94.06	16294	281	90.62	17409	265				
	総数	115.48	34670	1527	111.49	48076	1245	126.38	62947	1388	300.21	166866	2990	316.85	190793	2862				
	針葉樹	104.45	33512	1477	105.75	47447	1226	123.44	62609	1380	300.10	166846	2990	316.59	190743	2861				
	広葉樹	11.03	1158	50	5.74	629	19	2.94	338	8	0.11	20	0	0.26	50	1				
	総数	115.48	34670	1527	111.49	48076	1245	126.38	62947	1388	300.21	166866	2990	316.85	190793	2862				
	針	104.45	33512	1477	105.75	47447	1226	123.44	62609	1380	300.10	166846	2990	316.59	190743	2861				
	スギ	71.37	27190	1173	99.71	46041	1175	120.40	61804	1356	292.22	164642	2938	310.59	188692	2823				
	ヒノキ	28.16	5553	261	3.56	915	31	1.88	545	16	4.15	1358	30	3.61	1320	23				
マツ	4.54	702	39	2.48	491	20	1.16	260	8	3.49	779	20	2.39	731	15					
その他針	0.38	67	4	5.74	629	19	2.94	338	8	0.24	67	2	0.26	50	1					
総数	11.03	1158	50	4.48	564	18	0.27	38	1	0.11	20	0	0.26	50	1					
クヌギ	3.41	354	15	1.26	65	1	2.67	300	7											
ナラ	7.62	804	35																	
その他広																				
総数	118.38	13045	534	64.03	8355	238	57.09	8672	174	94.17	16303	282	90.41	17375	264					
針葉樹	0.42	59	4							0.22	29	1	0.05	16	0					
総数	117.96	12986	530	64.03	8355	238	57.09	8672	174	93.95	16274	281	90.36	17359	264					
針葉樹																				
総数										6.05	1096	23								
針葉樹																				
総数																				
マツ																				
その他針																				
広葉樹	118.38	13045	534	64.03	8355	238	57.09	8672	174	6.05	1096	23	90.38	17369	264					
総数	0.42	59	4							88.12	15207	259	0.05	16	0					
マツ	0.42	59	4							0.22	29	1	0.05	16	0					
その他針										0.22	29	1	0.05	16	0					
針葉樹	117.96	12986	530	64.03	8355	238	57.09	8672	174	87.90	15178	258	90.33	17353	264					
広葉樹																				
総数	117.96	12986	530	64.03	8355	238	57.09	8672	174	87.90	15178	258	90.33	17353	264					

(きのつづき)

森林資源構成表 (3)

3A-27

令和04年03月31日現在
単位 面積:ha, 蓄積・成長量:m³

検索条件 [5条森林]旧宮崎市	傾斜界	標高界	森林の機能	木材	水源	山地	生活	保健
出力地域 宮崎県	市町村	等地	森林の種類	伐採の方法等	所有形態	在村区分		

区	分	11 齢 級				12 齢 級				13 齢 級				14 齢 級				15 齢 級			
		面積	蓄積	成長量	面	積	蓄積	成長量	面	積	蓄積	成長量	面	積	蓄積	成長量	面	積	蓄積	成長量	
立木	人工林	総数	829.77	422773	5326	1144.43	617754	7262	1202.61	636945	6479	794.18	425949	4047	446.85	251913	2163				
		針葉樹	584.29	374479	4508	857.90	561069	6295	833.82	563631	5236	547.62	377170	3251	327.65	228764	1774				
		広葉樹	245.48	48294	818	286.53	56685	967	368.79	73314	1243	246.56	48779	796	119.20	23149	389				
		総数	584.17	374431	4506	857.62	560965	6292	833.46	563369	5229	547.89	377142	3250	316.11	225328	1703				
		針葉樹	584.01	374399	4506	857.49	560939	6292	832.83	563317	5229	547.14	377017	3248	315.74	225254	1701				
		広葉樹	0.16	32	0	0.13	26	0	0.63	52	0	0.75	125	2	0.37	74	2				
		総数	584.17	374431	4506	857.02	560543	6287	833.46	563369	5229	547.89	377142	3250	316.11	225328	1703				
		針葉樹	584.01	374399	4506	856.89	560517	6287	832.83	563317	5229	547.14	377017	3248	315.74	225254	1701				
		スギ	564.24	367467	4367	798.85	542145	5903	755.28	544582	4838	473.88	354483	2777	274.04	212441	1435				
		ヒノキ	10.88	4114	80	17.21	6504	133	5.65	2135	42	7.33	2769	55	4.90	1776	34				
		マツ	8.77	2780	58	40.83	11868	251	71.79	16583	349	65.93	19765	416	36.80	11037	232				
		その他針	0.12	38	1	0.11	17	0	0.11	17	0	0.75	125	2	0.37	74	2				
		総数	0.16	32	0	0.13	26	0	0.63	52	0	0.28	56	1	0.37	74	2				
		クヌギ	0.16	32	0	0.13	26	0	0.63	52	0	0.28	56	1	0.37	74	2				
		ナラ																			
その他広							0.63	52		0.47	69	1									
総数				0.60	422	5															
針葉樹				0.60	422	5															
スギ				0.60	422	5															
ヒノキ																					
その他針																					
広葉樹																					
総数	245.60	48342	820	286.81	56789	970	369.15	73576	1250	246.29	48807	797	130.74	26585	460						
針葉樹	0.28	80	2	0.41	130	3	0.99	314	7	0.48	153	3	11.91	3510	73						
広葉樹	245.32	48262	818	286.40	56659	967	368.16	73262	1243	245.81	48654	794	118.83	23075	387						
総数	0.37	74	2	0.08	16	0	0.65	130	2	0.81	128	1	0.33	61	0						
針葉樹																					
総数	0.37	74	2	0.08	16	0	0.65	130	2	0.81	128	1	0.33	61	0						
広葉樹	0.37	74	2	0.08	16	0	0.65	130	2	0.81	128	1	0.33	61	0						
ナラ																					
その他広																					
総数							4.03	802	15												
針葉樹																					
マツ																					
その他針																					
広葉樹																					
総数	245.23	48268	818	286.73	56773	970	364.47	72644	1233	245.48	48679	796	130.41	26524	460						
針葉樹	0.28	80	2	0.41	130	3	0.99	314	7	0.48	153	3	11.91	3510	73						
マツ	0.28	80	2	0.41	130	3	0.99	314	7	0.48	153	3	11.91	3510	73						
その他針																					
広葉樹	244.95	48188	816	286.32	56643	967	363.48	72330	1226	245.00	48526	793	118.50	23014	387						
ナラ																					
その他広	244.95	48188	816	286.32	56643	967	363.48	72330	1226	245.00	48526	793	118.50	23014	387						

(きのつづき)

森林資源構成表 (4)

44°37'

令和04年03月31日現在

単位 面積:ha, 蓄積・成長量:m³

検索条件 [5 森森林] 旧宮崎市	傾斜界	森林の機能	木材	水源	山地	生活	保健	
出力地域 宮崎県	振興局	市町村	標高界	等地	森林の種類	伐採の方法等	所有形態	在村区分

区分	16 齢級					17 齢級					18 齢級					19 齢級					20 齢級					
	面積	蓄積	成長量	面	積	蓄積	成長量	面	積	蓄積	成長量	面	積	蓄積	成長量	面	積	蓄積	成長量	面	積	蓄積	成長量	面	積	蓄積
総数	218.28	128838	977	109.78	73640	411	42.32	28658	161	204.72	78910	1169	13.77	10625	37											
針葉樹	159.44	115251	786	85.98	68979	331	32.27	26692	131	199.74	77918	1151	11.85	10242	30											
広葉樹	58.84	11587	191	23.80	4661	80	10.05	1966	30	4.98	992	18	1.92	383	7											
総数	158.62	114991	781	85.64	68813	328	32.15	26654	130	124.51	57074	713	11.85	10242	30											
針葉樹	158.62	114991	781	85.15	68715	326	32.15	26654	130	124.51	57074	713	11.85	10242	30											
広葉樹				0.49	98	2																				
総数	158.62	114991	781	85.64	68813	328	32.15	26654	130	124.51	57074	713	11.85	10242	30											
針葉樹	158.62	114991	781	85.15	68715	326	32.15	26654	130	124.51	57074	713	11.85	10242	30											
スギ	131.49	106297	601	84.94	68636	324	31.04	26235	121	32.33	27974	103	11.44	10103	27											
ヒノキ	1.53	579	10	0.21	79	2	1.11	419	9	0.19	72	1	0.41	139	3											
マツ	25.60	8115	170							91.99	29028	609														
その他針葉樹																										
総数				0.49	98	2																				
クヌギ																										
ナラ																										
その他広葉樹				0.49	98	2																				
総数																										
針葉樹																										
スギ																										
ヒノキ																										
その他針葉樹																										
広葉樹																										
総数	59.66	11847	196	24.14	4827	83	10.17	2004	31	80.21	21836	456	1.92	383	7											
針葉樹	0.82	260	5	0.83	264	5	0.12	38	1	75.23	20844	438														
広葉樹	58.84	11587	191	23.31	4563	78	10.05	1966	30	4.98	992	18	1.92	383	7											
総数	0.15	30	1	0.10	16	0																				
針葉樹																										
スギ																										
ヒノキ																										
その他針葉樹																										
広葉樹																										
総数	0.15	30	1	0.10	16	0																				
針葉樹																										
スギ																										
ヒノキ																										
その他針葉樹																										
広葉樹																										
総数	59.51	11817	195	24.04	4811	83	10.17	2004	31	80.21	21836	456	1.92	383	7											
針葉樹	0.82	260	5	0.83	264	5	0.12	38	1	75.23	20844	438														
広葉樹	0.82	260	5	0.83	264	5	0.12	38	1	75.23	20844	438														
総数	58.69	11557	190	23.21	4547	78	10.05	1966	30	4.98	992	18	1.92	383	7											
針葉樹																										
スギ																										
ヒノキ																										
その他針葉樹																										
広葉樹																										
総数	58.69	11557	190	23.21	4547	78	10.05	1966	30	4.98	992	18	1.92	383	7											

(きのつづき)

検索条件 [5条森林]旧宮崎市
出力地域 宮崎県 市町村 振興局

森林の種類 伐採の方法等 所有形態 在村区分 等地 標高界 傾斜界 森林の機能 木材 水源 山地 生活 保健

5^ - ^
令和04年03月31日現在
単位 面積:ha, 蓄積・成長量:m^3

森林資源構成表 (5)

区分	21 齢級以上				合計				3 ~ 7 齢級				2 齢級以下			
	面積	蓄積	成長量	成長量	面積	蓄積	成長量	成長量	面積	蓄積	成長量	成長量	面積	蓄積	成長量	
総数	39.76	16174	166	7194.25	6440.47	3347457	46519	38009	916.86	193617	10268	245.81	705	93		
針葉樹	35.80	15386	151	5195.35	4449.59	3001092	39772	31265	576.57	161268	8896	202.02	0	0		
広葉樹	3.96	788	15	1998.90	1990.88	346365	6747	6744	340.29	32349	1372	43.79	705	93		
総数	35.80	15386	151	5157.56	4407.70	2979667	39417	30911	619.46	164641	9060	206.84	25	4		
針葉樹	35.80	15386	151	5103.59	4358.25	2975395	39230	30727	576.15	161209	8892	202.02	0	0		
広葉樹				53.97	49.45	4272	187	184	43.31	3432	168	4.82	25	4		
総数	35.80	15386	151	5156.36	4406.50	2979192	39409	30903	618.86	164588	9057	206.84	25	4		
針葉樹	35.80	15386	151	5102.99	4357.65	2974973	39225	30722	576.15	161209	8892	202.02	0	0		
スギ	10.91	9411	26	4596.64	3923.39	2833909	35823	28020	503.85	148997	8184	201.14	0	0		
ヒノキ	0.39	147	3	124.29	58.06	32823	1078	429	63.96	10867	637	0.88	0	0		
マツ	24.50	5828	122	380.28	375.73	107968	2309	2270	7.03	1194	59					
その他針葉樹				1.78	0.47	273	15	3	1.31	151	12					
総数				53.37	48.85	4219	184	181	42.71	3379	165	4.82	25	4		
クヌギ				22.78	20.51	1736	78	75	18.89	1465	70	2.57	25	4		
ナラ																
その他広葉樹				30.59	28.34	2483	106	106	23.82	1914	95	2.25	0	0		
総数				1.20	1.20	475	8	8	0.60	53	3					
総数				0.60	0.60	422	5	5								
スギ				0.60	0.60	422	5	5								
ヒノキ				0.60	0.60	422	5	5								
その他針葉樹																
広葉樹				0.60	0.60	53	3	3	0.60	53	3					
総数	3.96	788	15	2036.69	2032.77	367790	7102	7098	297.40	28976	1208	38.97	680	89		
針葉樹				91.76	91.34	25697	542	538	0.42	59	4					
広葉樹	3.96	788	15	1944.93	1941.43	342093	6560	6560	296.98	28917	1204	38.97	680	89		
総数				2.52	2.52	461	6	6								
針葉樹																
広葉樹				2.52	2.52	461	6	6								
クヌギ				2.52	2.52	461	6	6								
ナラ																
その他広葉樹																
総数				10.08	10.08	1898	38	38								
針葉樹																
マツ																
その他針葉樹																
広葉樹				10.08	10.08	1898	38	38								
総数	3.96	788	15	2024.09	2020.17	365431	7058	7054	297.40	28976	1208	38.97	680	89		
針葉樹				91.76	91.34	25697	542	538	0.42	59	4					
マツ				91.76	91.34	25697	542	538	0.42	59	4					
その他針葉樹																
広葉樹	3.96	788	15	1932.33	1928.83	339734	6516	6516	296.98	28917	1204	38.97	680	89		
ナラ																
その他広葉樹	3.96	788	15	1932.33	1928.83	339734	6516	6516	296.98	28917	1204	38.97	680	89		

竹林	もうそう				またけ				その他竹			
	面積	蓄積(束)	面積	蓄積(束)	面積	蓄積(束)	面積	蓄積(束)	面積	蓄積(束)	面積	蓄積(束)
総数	165.27	165084	5.84	2920	114.60	33622	285.71	201626				

総合計		
面積	蓄積	成長量
7767.61	3347457	46519

無立木地	伐採跡地		未立木地		無立木地合計面積	
	天然伐採地	人伐採地1	植栽可	岩石崩壊地	保健施設等	開発地
	52.53	124.37	55.82	2.94	51.99	110.75
						287.65

竹林・無立木地合計面積	
面積	蓄積
573.36	

森林資源構成表 (1)

検査条件 [5条森林]旧清武町
出力地域 宮崎県 市町村 振興局

森林の種類 伐採の方法等 所有形態 在村区分 等地 標高界 傾斜界 森林の機能 木材 水源 山地 生活 保健

単位 面積:ha, 蓄積・成長量:m³
令和04年03月31日現在

区分	1 齢級				2 齢級				3 齢級				4 齢級				5 齢級			
	面積	蓄積	成長量	成長量	面積	蓄積	成長量	成長量	面積	蓄積	成長量	成長量	面積	蓄積	成長量	成長量	面積	蓄積	成長量	
総数	28.76	0	0	11	48.34	4461	510	397	32.91	5145	17.82	2501	131							
針葉樹	25.66	0	0	0	26.43	3754	442	366	23.12	4652	5.51	1572	86							
広葉樹	3.10	0	0	11	21.91	707	68	31	9.79	493	12.31	929	45							
総数	27.15	0	0	1	34.92	4070	473	387	30.09	4973	6.33	1642	90							
針葉樹	25.66	0	0	0	26.43	3754	442	366	23.12	4652	5.51	1572	86							
広葉樹	1.49	0	0	1	8.49	316	31	21	6.97	321	0.82	70	4							
総数	27.15	0	0	1	34.92	4070	473	387	30.09	4973	6.33	1642	90							
針	25.66	0	0	0	26.43	3754	442	366	23.12	4652	5.51	1572	86							
スギ	25.66	0	0	0	26.43	3754	442	359	22.54	4587	5.51	1572	86							
ヒノキ				0	0.70			7	0.58	65										
マツ																				
その他針																				
総数	1.49	0	0	1	8.49	316	31	21	6.97	321	0.82	70	4							
クヌギ	0.30	0	0	1	4.21	154	15	11	3.65	168	0.26	20	1							
ナラ																				
その他広	1.19	0	0	0	4.28	162	16	10	3.32	153	0.56	50	3							
総数	1.61	0	0	10	13.42	391	37	10	2.82	172	11.49	859	41							
針葉樹																				
広葉樹	1.61	0	0	10	13.42	391	37	10	2.82	172	11.49	859	41							
総数																				
針葉樹																				
マツ																				
その他針																				
広葉樹	1.61	0	0	10	13.42	391	37	10	2.82	172	11.49	859	41							
総数																				
マツ																				
その他針																				
広葉樹	1.61	0	0	10	13.42	391	37	10	2.82	172	11.49	859	41							
総数																				
ナラ																				
その他広	1.61	0	0	10	13.42	391	37	10	2.82	172	11.49	859	41							

(クワのつづき)

森林資源構成表 (2)

2^°-3^°
令和04年03月31日現在
単位 面積:ha, 蓄積・成長量:m^3

検索条件 [5 条森林] 旧清武町	市町村	標高界	傾斜界	森林の機能	木材	水源	山地	生活	保健
出力地域 宮崎県	振興局								

区分	6 齢級					7 齢級					8 齢級					9 齢級					10 齢級				
	面積	蓄積	成長量	面積	蓄積	成長量	面積	蓄積	成長量	面積	蓄積	成長量	面積	蓄積	成長量	面積	蓄積	成長量	面積	蓄積	成長量	面積	蓄積	成長量	
総数	29.19	6409	271	25.24	7481	199	30.02	12643	279	62.84	26447	460	66.80	34275	512										
針葉樹	13.26	4697	206	14.00	6128	160	22.67	11602	257	41.02	22828	404	52.62	31628	471										
広葉樹	15.93	1712	65	11.24	1353	39	7.35	1041	22	21.82	3619	56	14.18	2647	41										
総数	14.37	4824	211	14.00	6128	160	22.67	11602	257	41.02	22828	404	52.62	31628	471										
針葉樹	13.26	4697	206	14.00	6128	160	22.67	11602	257	41.02	22828	404	52.62	31628	471										
広葉樹	1.11	127	5																						
総数	14.37	4824	211	14.00	6128	160	22.67	11602	257	41.02	22828	404	52.62	31628	471										
針	13.26	4697	206	14.00	6128	160	22.67	11602	257	41.02	22828	404	52.62	31628	471										
スギ	11.56	4391	190	14.00	6128	160	22.67	11602	257	40.84	22772	402	50.69	30936	457										
ヒノキ	0.41	80	4							0.18	56	2	1.93	692	14										
マツ	1.29	226	12																						
その他針																									
総数	1.11	127	5																						
クヌギ	0.05	6	0																						
ナラ																									
その他広	1.06	121	5																						
総数	14.82	1585	60	11.24	1353	39	7.35	1041	22	21.82	3619	56	14.18	2647	41										
針葉樹																									
広葉樹	14.82	1585	60	11.24	1353	39	7.35	1041	22	21.82	3619	56	14.18	2647	41										
総数																									
針葉樹																									
マツ																									
その他針																									
広葉樹	14.82	1585	60	11.24	1353	39	7.35	1041	22	21.82	3619	56	14.18	2647	41										
総数	14.82	1585	60	11.24	1353	39	7.35	1041	22	21.82	3619	56	14.18	2647	41										
針葉樹																									
マツ																									
その他針																									
広葉樹	14.82	1585	60	11.24	1353	39	7.35	1041	22	21.82	3619	56	14.18	2647	41										
ナラ																									
その他広	14.82	1585	60	11.24	1353	39	7.35	1041	22	21.82	3619	56	14.18	2647	41										

(クのつづき)

森林資源構成表 (3)

検索条件 [5 森森林] 旧清武町 市町村 宮崎県 振興局 森林の種類 伐採の方法等 所有形態 在村区分 等地 標高界 傾斜界 森林の機能 木材 水源 山地 生活 保健
 出力地域 3^°-3^° 令和04年03月31日現在 単位 面積:ha, 蓄積・成長量:m³

区分	11 齢級					12 齢級					13 齢級					14 齢級					15 齢級				
	面積	蓄積	成長量	面積	蓄積	成長量	面積	蓄積	成長量	面積	蓄積	成長量	面積	蓄積	成長量	面積	蓄積	成長量	面積	蓄積	成長量	面積	蓄積	成長量	
総数	152.57	80692	980	135.81	78569	882	217.24	135787	1259	260.62	164520	1372	95.98	56174	440										
針葉樹	113.64	72977	863	107.59	72964	794	176.99	127765	1128	206.39	153802	1197	63.82	49933	334										
広葉樹	38.93	7715	117	28.22	5605	88	40.25	8022	131	54.23	10718	175	32.16	6241	106										
総数	113.67	72983	863	107.59	72964	794	176.99	127765	1128	206.39	153802	1197	63.82	49933	334										
針葉樹	113.64	72977	863	107.59	72964	794	176.99	127765	1128	206.39	153802	1197	63.82	49933	334										
広葉樹	0.03	6	0																						
総数	113.67	72983	863	107.59	72964	794	176.99	127765	1128	206.39	153802	1197	63.82	49933	334										
針	113.64	72977	863	107.59	72964	794	176.99	127765	1128	206.39	153802	1197	63.82	49933	334										
スギ	111.20	72057	843	106.35	72495	785	175.09	127075	1115	205.65	153549	1193	63.70	49895	333										
ヒノキ	2.44	920	20	1.24	469	9	1.52	574	11	0.46	174	3													
マツ							0.38	116	2	0.28	79	1	0.12	38	1										
その他針																									
その他針																									
総数	0.03	6	0																						
クヌギ																									
ナラ																									
その他広	0.03	6	0																						
総数																									
総数																									
総数																									
スギ																									
ヒノキ																									
その他針																									
広葉樹	38.90	7709	117	28.22	5605	88	40.25	8022	131	54.23	10718	175	32.16	6241	106										
針葉樹	38.90	7709	117	28.22	5605	88	40.25	8022	131	54.23	10718	175	32.16	6241	106										
総数																									
針葉樹																									
広葉樹																									
総数																									
針葉樹																									
マツ																									
その他針																									
広葉樹	38.90	7709	117	28.22	5605	88	40.25	8022	131	54.17	10706	175	32.16	6241	106										
総数																									
針葉樹																									
マツ																									
その他針																									
広葉樹	38.90	7709	117	28.22	5605	88	40.25	8022	131	54.17	10706	175	32.16	6241	106										
ナラ			1	0.46	85	1	0.14	28	1	0.49	81	1													
その他広	38.90	7709	117	27.76	5520	87	40.11	7994	130	54.17	10706	175	31.67	6160	105										

(ク の つ つ き)

森林資源構成表 (4)

44° 33' 令和04年03月31日現在
単位 面積:ha, 蓄積・成長量:m³

検索条件 [5 森森林] 旧清武町 市町村
出力地域 宮崎県 振興局
森林の種類 伐採の方法等 所有形態 在村区分 等地 標高界 傾斜界 森林の機能 木材 水源 山地 生活 保健

区	分	16 齢級				17 齢級				18 齢級				19 齢級				20 齢級					
		面積	蓄積	成長量	面量	面積	蓄積	成長量	面量	面積	蓄積	成長量	面量	面積	蓄積	成長量	面量	面積	蓄積	成長量	面量		
立木	地	天然林	総数	109.13	71984	468	46.87	34818	175	33.65	26429	133	13.32	10705	42	12.80	9547	30					
			針葉樹	82.73	66729	384	40.97	33667	156	30.48	25796	122	12.45	10531	40	10.42	9072	23					
			広葉樹	26.40	5255	84	5.90	1151	19	3.17	633	11	0.87	174	2	2.38	475	7					
			総数	87.19	67617	400	40.97	33667	156	30.48	25796	122	12.45	10531	40	10.42	9072	23					
			針葉樹	82.73	66729	384	40.97	33667	156	30.48	25796	122	12.45	10531	40	10.42	9072	23					
			広葉樹	4.46	888	16																	
			総数	87.19	67617	400	40.97	33667	156	30.48	25796	122	12.45	10531	40	10.42	9072	23					
			針	82.73	66729	384	40.97	33667	156	30.48	25796	122	12.45	10531	40	10.42	9072	23					
			葉	82.66	66705	384	40.97	33667	156	30.48	25796	122	12.24	10452	39	10.31	9030	22					
			樹	0.03	11	0																	
			マ	0.04	13	0																	
			ツ																				
			その他	4.46	888	16																	
			針	0.16	32	1																	
			葉																				
樹	4.30	856	15																				
総	21.94	4367	68	5.90	1151	19	3.17	633	11	0.87	174	2	2.38	475	7								
針																							
葉	21.94	4367	68	5.90	1151	19	3.17	633	11	0.87	174	2	2.38	475	7								
樹																							
総																							
針																							
葉																							
樹	21.94	4367	68	5.90	1151	19	3.17	633	11	0.87	174	2	2.38	475	7								
総																							
針																							
葉																							
樹	21.94	4367	68	5.90	1151	19	3.17	633	11	0.87	174	2	2.38	475	7								
総																							
針																							
葉																							
樹	21.94	4367	68	5.90	1151	19	3.17	633	11	0.87	174	2	2.38	475	7								
総																							
針																							
葉																							
樹	21.94	4367	68	5.90	1151	19	3.17	633	11	0.87	174	2	2.38	475	7								

(クのつづき)

検索条件 [5 森] 宮崎県 市町村 旧清武町 振興局

森林資源構成表 (5)

5^°-2^°
令和04年03月31日現在
単位 面積:ha, 蓄積・成長量:m^3

森林の種類 伐採の方法等 所有形態 在村区分 等地 標高界 傾斜界 森林の機能 木材 水源 山地 生活 保健

区分	21 齢級以上					合計					標準伐期齢以上					3 ~ 7 齢級					2 齢級以下			
	面積	蓄積	成長量	面量	積量	面積	蓄積	成長量	面量	積量	面積	蓄積	成長量	面量	積量	面積	蓄積	成長量	面量	積量	面積	蓄積	成長量	
総数	13.19	11416	29	1454.51	780014	8570	1324.79	760136	7339	153.50	25997	1508	50.17	11	1									
針葉樹	12.97	11381	28	1102.94	721478	7461	977.53	701611	6231	82.32	20803	1260	45.86	0	0									
広葉樹	0.22	35	1	351.57	58536	1109	347.26	58525	1108	71.18	5194	248	4.31	11	1									
総数	12.97	11381	28	1126.47	723207	7538	999.41	703339	6308	99.71	21637	1321	47.51	1	0									
針葉樹	12.97	11381	28	1102.94	721478	7461	977.53	701611	6231	82.32	20803	1260	45.86	0	0									
広葉樹				23.53	1729	77	21.88	1728	77	17.39	834	61	1.65	1	0									
総数	12.97	11381	28	1126.47	723207	7538	999.41	703339	6308	99.71	21637	1321	47.51	1	0									
針葉樹	12.97	11381	28	1102.94	721478	7461	977.53	701611	6231	82.32	20803	1260	45.86	0	0									
スギ	12.97	11381	28	1091.02	717844	7373	967.30	698122	6154	80.04	20432	1237	45.16	0	0									
ヒノキ				9.81	3162	72	8.12	3017	61	0.99	145	11	0.70	0	0									
マツ				2.11	472	16	2.11	472	16	1.29	226	12												
その他針葉樹				23.53	1729	77	21.88	1728	77	17.39	834	61	1.65	1	0									
総数				8.75	381	28	8.33	380	28	8.17	348	27	0.42	1	0									
クヌギ				14.78	1348	49	13.55	1348	49	9.22	486	34	1.23	0	0									
ナラ																								
その他広葉樹																								
総数	0.22	35	1	328.04	56807	1032	325.38	56797	1031	53.79	4360	187	2.66	10	1									
針葉樹																								
広葉樹	0.22	35	1	328.04	56807	1032	325.38	56797	1031	53.79	4360	187	2.66	10	1									
総数				0.06	12	0	0.06	12	0															
針葉樹																								
クヌギ				0.06	12	0	0.06	12	0															
ナラ				0.06	12	0	0.06	12	0															
その他広葉樹																								
総数																								
針葉樹																								
マツ																								
その他針葉樹																								
広葉樹	0.22	35	1	327.98	56795	1032	325.32	56785	1031	53.79	4360	187	2.66	10	1									
総数																								
マツ																								
その他針葉樹	0.22	35	1	327.98	56795	1032	325.32	56785	1031	53.79	4360	187	2.66	10	1									
広葉樹				1.09	194	3	1.09	194	3															
ナラ				326.89	56601	1029	324.23	56591	1028	53.79	4360	187	2.66	10	1									
その他広葉樹																								

竹	もうそう					またけ					その他竹					合計			
	面積	蓄積	成長量	面量	積量	面積	蓄積	成長量	面量	積量	面積	蓄積	成長量	面量	積量	面積	蓄積	成長量	
天然生林	46.35	45979	2.50	32.62	35.12	94.53	27978	145.24	76104	18.94	32.10	67.22	1666.97	780014	8570				
伐採跡地																			
天然伐採地																			
人伐採地1																			
人伐採地2																			
植栽可																			
岩石崩壊地																			
保健施設等																			
開発地																			
無立木地																			
合計																			

竹林・無立木地
合計 面積 212.46

無立木地
合計面積 67.22

森林資源構成表 (1)

1°~2°

令和04年03月31日現在
単位 面積:ha, 蓄積・成長量:m³

検索条件 [5 森森林] 旧田野町
出力地域 宮崎県 振興局 市町村
森林の種類 伐採の方法等 所有形態 在村区分 等地 標高界 傾斜界 森林の機能 木材 水源 山地 生活 保健

区分	1 齢級				2 齢級				3 齢級				4 齢級				5 齢級			
	面積	蓄積	成長量	面積	蓄積	成長量	面積	蓄積	成長量	面積	蓄積	成長量	面積	蓄積	成長量	面積	蓄積	成長量		
人工林	総数	78.70	0	0	12	97	23.11	2637	310	55.67	7199	581	105.88	12762	717					
	針葉樹	67.67	0	0	0	0	19.41	2496	296	30.43	5700	483	27.13	6532	397					
	広葉樹	11.03	0	0	12	97	3.70	141	14	25.24	1499	98	78.75	6230	320					
	総数	68.04	0	0	12	97	21.55	2572	304	33.46	5859	494	28.35	6632	401					
	針葉樹	67.67	0	0	0	0	19.41	2496	296	30.43	5700	483	27.13	6532	397					
	広葉樹	0.37	0	0	12	97	2.14	76	8	3.03	159	11	1.22	100	4					
	総数	68.04	0	0	12	97	21.55	2572	304	32.14	5711	478	28.35	6632	401					
	針	67.67	0	0	0	0	19.41	2496	296	29.11	5552	467	27.13	6532	397					
	スギ	67.67	0	0	0	0	18.74	2459	290	20.43	4685	371	14.46	4462	252					
	ヒノキ				0	0	0.67	37	6	7.98	820	91	12.67	2070	145					
立木	マツ																			
	その他針				0	0				0.14										
	総数	0.37	0	0	12	97	2.14	76	8	3.03	159	11	1.22	100	4					
	クヌギ	0.37	0	0	5	38	2.02	72	8	1.08	51	3								
	ナラ																			
	その他広				7	59	0.12	4	0	1.95	108	8	1.22	100	4					
	総数	10.66	0	0			1.56	65	6	22.21	1340	87	77.53	6130	316					
	針葉樹																			
	広葉樹	10.66	0	0			1.56	65	6	22.21	1340	87	77.53	6130	316					
	総数						0.28	11	1					0.31	24	1				
天然林	針葉樹																			
	クヌギ						0.28	11	1				0.31	24	1					
	ナラ																			
	その他広																			
	総数																			
	針葉樹																			
	マツ																			
	その他針																			
	広葉樹	10.66	0	0			1.28	54	5	22.21	1340	87	77.22	6106	315					
	総数																			
針葉樹																				
マツ																				
その他針																				
広葉樹	10.66	0	0			1.28	54	5	22.21	1340	87	77.22	6106	315						
総数	10.66	0	0			1.28	54	5	22.21	1340	87	77.22	6106	315						
その他広																				

(ケのつづき)

森林資源構成表 (2)

2^°-3^°

令和04年03月31日現在

検索条件 [5 森森林] 旧田野町
 出力地域 宮崎県 市町村 振興局
 森林の種類 伐採の方法等 所有形態 在村区分 等地 標高界 傾斜界 森林の機能
 木材 水源 山地 生活 保健

単位 面積:ha, 蓄積・成長量:m³

区	分	6 齢 級				7 齢 級				8 齢 級				9 齢 級				10 齢 級				
		面積	蓄積	成長量	面	積	蓄積	成長量	面	積	蓄積	成長量	面	積	蓄積	成長量	面	積	蓄積	成長量		
立木	人工林	総数	65.09	11546	494	276	42.47	13187	309	68.07	24994	459	112.63	54990	851							
		針葉樹	23.24	7094	315	243	26.57	11249	266	37.79	20031	364	87.87	50225	769							
		広葉樹	41.85	4452	179	33	15.90	1938	43	30.28	4963	95	24.76	4765	82							
		総数	25.85	7388	328	248	29.75	10585	250	41.05	20555	374	88.71	50385	773							
		針葉樹	23.24	7094	315	243	24.29	10154	241	37.79	20031	364	87.87	50225	769							
		広葉樹	2.61	294	13	5	5.46	431	9	3.26	524	10	0.84	160	4							
		総数	25.85	7388	328	248	29.75	10585	250	41.05	20555	374	88.71	50385	773							
		針葉樹	23.24	7094	315	243	24.29	10154	241	37.79	20031	364	87.87	50225	769							
		スギ	13.69	5162	221	160	14.54	7377	161	34.22	18898	339	75.39	45809	683							
		ヒノキ	9.55	1932	94	83	9.72	2771	80	3.27	1055	23	12.07	4291	84							
立木	天然林	マツ																				
		その他針																				
		総数	2.61	294	13	5	5.46	431	9	3.26	524	10	0.84	160	4							
		クヌギ	2.61	294	13	5	5.46	431	9	3.26	524	10	0.84	160	4							
		ナラ	2.27	257	11	5	1.14	174	4	1.49	252	5	0.84	160	4							
		その他広	0.34	37	2	0	4.32	257	5	1.77	272	5										
		総数	39.24	4158	166	28	12.72	2602	59	27.02	4439	85	23.92	4605	78							
		針葉樹	39.24	4158	166	28	2.28	1095	25	27.02	4439	85	23.92	4605	78							
		広葉樹					10.44	1507	34	0.30	16	0	1.23	244	5							
		総数																				
立木	天然林	針葉樹																				
		マツ																				
		その他針																				
		総数	39.24	4158	166	28	12.72	2602	59	26.72	4423	85	22.69	4361	73							
		針葉樹					2.28	1095	25													
		マツ																				
		その他針																				
		総数	39.24	4158	166	28	10.44	1507	34	26.72	4423	85	22.69	4361	73							
		針葉樹					2.28	1095	25													
		ナラ					10.44	1507	34													
その他広					10.44	1507	34															

森林資源構成表 (3)

3A-23

令和04年03月31日現在
単位 面積:ha, 蓄積・成長量:m³

検索条件 [5 条森林] 旧田野町	傾斜界	森林の機能
出力地域 宮崎県	標高界	木材水源
市町村	等地	山地生活保健
	森林の種類	
	伐採の方法等	
	所有形態	
	在村区分	

区分	11 齢級					12 齢級					13 齢級					14 齢級					15 齢級				
	面積	蓄積	成長量	面積	蓄積	成長量	面積	蓄積	成長量	面積	蓄積	成長量	面積	蓄積	成長量	面積	蓄積	成長量	面積	蓄積	成長量				
立木	総数	329.87	175943	2216	360.83	194288	2283	408.25	218057	2221	353.75	210530	1883	151.89	85854	709									
	針葉樹	255.40	161187	1964	258.87	174092	1931	274.30	191379	1760	267.12	193317	1581	98.39	75352	524									
	広葉樹	74.47	14756	252	101.96	20196	352	133.95	26678	461	86.63	17213	302	53.50	10502	185									
	総数	259.80	162063	1980	263.19	174922	1945	274.07	191078	1755	267.58	193038	1579	98.11	74165	519									
	針葉樹	255.40	161187	1964	258.62	174013	1929	272.69	190803	1750	265.45	192613	1570	96.45	73835	513									
	広葉樹	4.40	876	16	4.57	909	16	1.38	275	5	2.13	425	9	1.66	330	6									
	総数	259.80	162063	1980	263.19	174922	1945	274.07	191078	1755	267.58	193038	1579	98.11	74165	519									
	針葉樹	255.40	161187	1964	258.62	174013	1929	272.69	190803	1750	265.45	192613	1570	96.45	73835	513									
	スギ	237.70	154510	1831	248.05	170279	1852	256.75	184821	1640	251.86	188179	1478	95.97	73654	509									
	ヒノキ	17.45	6598	131	6.44	2433	49	7.40	2799	56	2.08	786	16	0.48	181	4									
天然林	マツ	0.25	79	2	4.13	1301	28	6.04	1861	37	11.15	3534	74	1.52	302	5									
	その他針	4.40	876	16	4.57	909	16	1.18	374	8	0.36	114	2												
	総数	4.40	876	16	4.57	909	16	1.38	275	5	2.13	425	9	1.66	330	6									
	クヌギ	4.40	876	16	4.57	909	16	0.81	161	3	1.42	283	6	0.14	28	1									
	ナラ																								
	その他広							0.57	114	2	0.71	142	3												
	総数	70.07	13880	236	97.64	19366	338	134.18	26979	466	86.17	17492	304	53.78	11689	190									
	針葉樹				0.25	79	2	1.61	576	10	1.67	704	11	1.94	1517	11									
	広葉樹	70.07	13880	236	97.39	19287	336	132.57	26403	456	84.50	16788	293	51.84	10172	179									
	総数	6.51	1297	23	0.80	157	2	6.65	1318	23	3.10	618	12	1.74	346	6									
針葉樹																									
広葉樹	6.51	1297	23	0.80	157	2	6.65	1318	23	3.10	618	12	1.74	346	6										
クヌギ	2.26	451	8	0.80	157	2	2.93	578	10	0.62	124	3													
ナラ																									
その他広	4.25	846	15				3.72	740	13	2.48	494	9	1.74	346	6										
総数	63.56	12583	213	96.84	19209	336	127.53	25661	443	83.07	16874	292	52.04	11343	184										
針葉樹				0.25	79	2	1.61	576	10	1.67	704	11	1.94	1517	11										
広葉樹				0.25	79	2	1.45	459	9	1.27	403	8													
マツ							0.16	117	1	0.40	301	3	1.94	1517	11										
その他針	63.56	12583	213	96.59	19130	334	125.92	25085	433	81.40	16170	281	50.10	9826	173										
広葉樹	1.43	285	5	0.78	156	3	0.41	82	1	1.33	265	5	0.90	179	3										
ナラ																									
その他広	62.13	12298	208	95.81	18974	331	125.51	25003	432	80.07	15905	276	49.20	9647	170										

森林資源構成表 (4)

44° 31' 現在

令和04年03月31日現在

単位 面積:ha, 蓄積・成長量:m³

検索条件 [5 森森林] 旧田野町	傾斜界	森林の機能	木材	水源	山地	生活	保健
出力地域 宮崎県	市町村	森林の種類	伐採の方法等	所有形態	在村区分	等地	標高界

区分	16 齢級					17 齢級					18 齢級					19 齢級					20 齢級				
	面積	蓄積	成長量	面積	蓄積	成長量	面積	蓄積	成長量	面積	蓄積	成長量	面積	蓄積	成長量	面積	蓄積	成長量	面積	蓄積	成長量	面積	蓄積	成長量	
立木	総数	70.97	43577	311	46.71	24664	180	18.33	10513	68	18.43	12894	60	50.71	13740	235									
	針葉樹	49.25	39250	232	25.61	20462	104	10.64	8982	42	14.31	12074	46	15.94	6821	111									
	広葉樹	21.72	4327	79	21.10	4202	76	7.69	1531	26	4.12	820	14	34.77	6919	124									
	総数	48.58	38713	229	25.61	20462	104	10.64	8982	42	14.31	12074	46	16.93	7018	115									
	針葉樹	48.58	38713	229	25.61	20462	104	10.64	8982	42	14.31	12074	46	15.94	6821	111									
	広葉樹	48.58	38713	229	25.61	20462	104	10.64	8982	42	14.31	12074	46	0.99	197	4									
	育成	48.58	38713	229	25.61	20462	104	10.64	8982	42	14.31	12074	46	16.93	7018	115									
	針	48.58	38713	229	25.61	20462	104	10.64	8982	42	14.31	12074	46	15.94	6821	111									
	スギ	48.19	38566	226	24.29	19971	94	10.64	8982	42	14.17	12021	45	1.59	1397	3									
	ヒノキ	0.39	147	3	1.19	450	9				0.14	53	1	14.35	5424	108									
	マツ				0.13	41	1																		
	その他針																								
	総数																								
広葉樹																									
クヌギ																									
ナラ																									
その他広																									
総数																									
針葉樹																									
クヌギ																									
ナラ																									
その他広																									
総数																									
針葉樹																									
マツ																									
その他針																									
広葉樹																									
総数	22.39	4864	82	21.10	4202	76	7.69	1531	26	4.12	820	14	33.43	6652	119										
針葉樹	0.67	537	3																						
マツ																									
その他針	0.67	537	3																						
広葉樹	21.72	4327	79	21.10	4202	76	7.69	1531	26	4.12	820	14	33.43	6652	119										
ナラ	0.23	46	1																						
その他広	21.49	4281	78	21.10	4202	76	7.69	1531	26	4.12	820	14	33.43	6652	119										

(ケのつづき)

森林資源構成表 (5)

検索条件 [5 条森林] 旧田野町 宮崎県 市町村 振興局 等地 標高界 傾斜界 森林の機能
 出力地域 5 条森林 令和04年03月31日現在 面積:ha, 蓄積・成長量:m³

区分	合計												
	21 齢級以上					標準伐期齢以上			3 ～ 7 齢級			2 齢級以下	
	面積	蓄積	成長量	面積	成長量	蓄積	面積	成長量	蓄積	面積	成長量	蓄積	成長量
総数	89.03	28283	404	2556.98	14579	115686	2279.07	12818	282.90	44075	152.14	2378	97
針葉樹	32.91	17113	203	1714.21	11631	1012153	1449.84	9872	123.95	30619	135.29	1734	0
広葉樹	56.12	11170	201	842.77	2948	143533	829.23	2946	158.95	13456	16.85	644	97
総数	36.78	17725	214	1750.73	11712	1013272	1483.61	9952	134.14	31410	141.48	1775	97
針葉樹	32.03	16780	196	1704.91	11562	1007312	1440.67	9804	123.95	30619	135.29	1734	0
広葉樹	4.75	945	18	45.82	150	5960	42.94	148	10.19	791	6.19	41	97
総数	36.78	17725	214	1748.09	11687	1012176	1482.29	9943	132.82	31262	141.48	1759	97
針葉樹	32.03	16780	196	1702.27	11537	1006216	1439.35	9795	122.63	30471	135.29	1718	0
スギ	9.23	8161	23	1536.72	10220	955747	1326.44	8974	81.30	23122	132.83	1294	0
ヒノキ	22.80	8619	173	140.73	1156	42909	88.96	665	40.63	7302	2.32	419	0
マツ				21.78	142	6824	21.78	142					
その他針				3.04	19	736	2.17	14	0.70	47	0.14	5	0
総数	4.75	945	18	45.82	150	5960	42.94	148	10.19	791	6.19	41	97
クヌギ				23.99	87	3412	22.32	85	6.48	531	2.70	27	38
ナラ													
その他広	4.75	945	18	21.83	63	2548	20.62	63	3.71	260	3.49	14	59
総数	52.25	10558	190	806.25	2867	142414	795.46	2866	148.76	12665	10.66	603	0
針葉樹	0.88	333	7	9.30	69	4841	9.17	68	1.32	148		16	
広葉樹	51.37	10225	183	796.95	2798	137573	786.29	2798	148.76	12665	10.66	603	0
総数	1.32	263	5	22.59	79	4364	22.59	79	0.59	35		2	
針葉樹													
広葉樹	1.32	263	5	22.59	79	4364	22.59	79	0.59	35		2	
クヌギ				7.10	25	1362	7.10	25	0.28	11		1	
ナラ													
その他広	1.32	263	5	15.49	54	3002	15.49	54	0.31	24		1	
総数													
針葉樹													
マツ													
その他針													
広葉樹	50.93	10295	185	783.66	2788	138050	772.87	2787	148.17	12630	10.66	601	0
総数	0.88	333	7	9.30	69	4841	9.17	68	1.32	148		16	
マツ				2.97	19	941	2.97	19					
その他針	0.88	333	7	6.33	50	3900	6.20	49					
広葉樹	50.05	9962	178	774.36	2719	133209	763.70	2719	148.17	12630	10.66	601	0
ナラ				5.08	18	1013	5.08	18					
その他広	50.05	9962	178	769.28	2701	132196	758.62	2701	148.17	12630	10.66	601	0

竹林	その他竹										
	もろそう					またけ			計		
	面積	蓄積(東)	面積	蓄積(東)	面積	蓄積(東)	面積	蓄積(東)	面積	蓄積(東)	
	17.94	17830	3.15	1575	44.39	6889					
無立木地											
天然伐採地	49.40	17830	31.74	81.14	植栽可	31.05	無立木地	140.75			
人伐採地1	49.40	17830	31.74	81.14	保健施設等	59.61	無立木地	140.75			
人伐採地2					開発地	28.56	無立木地	140.75			
計					計	140.75	無立木地	140.75			

総合計			
面積	蓄積	成長量	成長量
2742.12	1155686		14579

伐採跡地		未立木地		無立木地	
天然伐採地	人伐採地1	人伐採地2	植栽可	保健施設等	開発地
49.40	31.74	81.14	31.05	59.61	28.56
計			140.75	計	

竹林・無立木地	
合計	面積
185.14	

森林資源構成表 (1)

1^°~2°

令和04年03月31日現在
単位 面積:ha, 蓄積・成長量:m³

検索条件 [5 森森林] 旧佐土原町 市町村 振興局
出力地域 宮崎県 森林の種類 伐採の方法等 所有形態 在村区分 等地 傾斜界 標高界 水源 山地 生活 保健 機能

区	分	1 齡級			2 齡級			3 齡級			4 齡級			5 齡級		
		面積	蓄積	成長量	面積	蓄積	成長量	面積	蓄積	成長量	面積	蓄積	成長量	面積	蓄積	成長量
人工林	総数	1.76	0	0	0.44	5	1	6.64	722	78	6.86	765	56	8.78	1160	60
	針葉樹	1.73	0	0	0.20	0	0	3.70	598	69	2.02	456	36	2.82	722	40
	広葉樹	0.03	0	0	0.24	5	1	2.94	124	9	4.84	309	20	5.96	438	20
	総数	1.76	0	0	0.44	5	1	3.70	598	69	2.27	472	37	2.82	722	40
	針葉樹	1.73	0	0	0.20	0	0	3.70	598	69	2.02	456	36	2.82	722	40
	広葉樹	0.03	0	0	0.24	5	1	0.25	16	1	0.25	16	1	0.54	79	5
	総数	1.76	0	0	0.44	5	1	3.70	598	69	2.27	472	37	2.82	722	40
	針葉樹	1.73	0	0	0.20	0	0	3.70	598	69	2.02	456	36	2.82	722	40
	スギ	1.73	0	0	0.20	0	0	3.70	598	69	2.02	456	36	2.28	643	35
	ヒノキ															
立木	マツ															
	その他針															
	総数	0.03	0	0	0.24	5	1				0.25	16	1			
	クヌギ	0.03	0	0	0.24	5	1				0.25	16	1			
	ナラ															
	その他広															
	総数															
	針葉樹															
	広葉樹															
	天然林	総数														
針葉樹																
広葉樹																
総数																
マツ																
その他針																
広葉樹																
総数																
針葉樹																
広葉樹																

(コのつづき)

森林資源構成表 (2)

2^°-3^°
 令和04年03月31日現在
 単位 面積:ha, 蓄積・成長量:m³

検索条件 [5 森森林] 旧佐土原町	傾斜界	標高界	森林の機能	木材	水源	山地	生活	保健
出力地域 宮崎県	市町村	在村区分	等地					

区	分	6 齢 級			7 齢 級			8 齢 級			9 齢 級			10 齢 級			
		面積	蓄積	成長量	面積	蓄積	成長量	面積	蓄積	成長量	面積	蓄積	成長量	面積	蓄積	成長量	
立木	人工林	総数	38.05	6350	261	11.00	2330	69	20.04	5236	132	36.96	17186	300	81.93	39123	593
		針葉樹	12.33	3521	159	4.01	1403	41	12.45	4073	108	28.64	15753	281	57.48	34349	513
		広葉樹	25.72	2829	102	6.99	927	28	7.59	1163	24	8.32	1433	19	24.45	4774	80
		総数	19.70	4354	193	7.02	1803	53	14.58	4401	116	28.64	15753	281	57.48	34349	513
		針葉樹	12.33	3521	159	4.01	1403	41	12.45	4073	108	28.64	15753	281	57.48	34349	513
		広葉樹	7.37	833	34	3.01	400	12	2.13	328	8						
		総数	17.11	3965	172	7.02	1803	53	14.58	4401	116	28.64	15753	281	57.48	34349	513
		針葉樹	9.74	3132	138	4.01	1403	41	12.45	4073	108	28.64	15753	281	57.48	34349	513
		スギ	6.84	2627	111	2.18	986	25	3.85	1983	45	26.82	15181	270	56.57	34018	506
		ヒノキ	0.34	76	3	1.07	269	10	1.49	445	13	1.82	572	11	0.91	331	7
立木	天然林	マツ	2.56	429	24	0.76	148	6	7.11	1645	50						
		その他針葉樹															
		総数	7.37	833	34	3.01	400	12	2.13	328	8						
		クヌギ	1.51	168	7	0.14	19	1	2.13	328	8						
		ナラ															
		その他広葉樹	5.86	665	27	2.87	381	11									
		総数	2.59	389	21												
		針葉樹	2.59	389	21												
		スギ															
		ヒノキ	2.59	389	21												
立木	天然林	広葉樹	18.35	1996	68	3.98	527	16	5.46	835	16	8.32	1433	19	24.45	4774	80
		針葉樹															
		総数	18.35	1996	68	3.98	527	16	5.46	835	16	8.32	1433	19	24.45	4774	80
		針葉樹															
		マツ															
		その他針葉樹															
		広葉樹	18.35	1996	68	3.98	527	16	5.46	835	16	8.32	1433	19	24.45	4774	80
		総数															
		マツ															
		その他針葉樹															
立木	天然林	広葉樹	18.35	1996	68	3.98	527	16	5.46	835	16	8.32	1433	19	24.45	4774	80
		針葉樹															
		総数	18.35	1996	68	3.98	527	16	5.46	835	16	8.32	1433	19	24.45	4774	80
		針葉樹															
		マツ															
		その他針葉樹															
		広葉樹	18.35	1996	68	3.98	527	16	5.46	835	16	8.32	1433	19	24.45	4774	80
		総数															
		マツ															
		その他針葉樹															

(コのつづき)

森林資源構成表 (3)

3A-27

令和04年03月31日現在
単位 面積:ha, 蓄積・成長量:m³

検索条件 [5 森森林] 旧佐土原町	傾斜界	森林の機能	木材	水源	山地	生活	保健
出力地域 宮崎県	市町村	振興局	標高界	等地	在村区分		

区	分	1 1 齢 級				1 2 齢 級				1 3 齢 級				1 4 齢 級				1 5 齢 級									
		面	積	蓄	積	成	長	量	面	積	蓄	積	成	長	量	面	積	蓄	積	成	長	量	面	積	蓄	積	成
立	木	総	214.17	98690	1241	254.53	115636	1464	227.49	97173	1035	135.37	49859	513	51.41	22631	201										
		針	126.47	81360	948	169.28	98836	1197	104.47	73062	644	44.85	31935	236	23.08	17107	108										
		広	87.70	17330	293	85.25	16800	267	123.02	24111	391	90.52	17924	277	28.33	5524	93										
		総	126.47	81360	948	169.28	98836	1197	104.47	73062	644	44.85	31935	236	23.08	17107	108										
		針	126.47	81360	948	169.28	98836	1197	104.47	73062	644	44.85	31935	236	23.08	17107	108										
		広	126.47	81360	948	169.28	98836	1197	104.47	73062	644	44.85	31935	236	23.08	17107	108										
		総	126.47	81360	948	169.28	98836	1197	104.47	73062	644	44.85	31935	236	23.08	17107	108										
		針	126.47	81360	948	169.28	98836	1197	104.47	73062	644	44.85	31935	236	23.08	17107	108										
		広	126.47	81360	948	169.28	98836	1197	104.47	73062	644	44.85	31935	236	23.08	17107	108										
		総	126.47	81360	948	169.28	98836	1197	104.47	73062	644	44.85	31935	236	23.08	17107	108										
地	天	総	87.70	17330	293	85.25	16800	267	123.02	24111	391	90.52	17924	277	28.33	5524	93										
		針	87.70	17330	293	85.25	16800	267	123.02	24111	391	90.52	17924	277	28.33	5524	93										
		広	0.73	145	3																						
		針	0.73	145	3																						
		ク	0.73	145	3																						
		ヌ	0.73	145	3																						
		ギ	0.73	145	3																						
		ナ	0.73	145	3																						
		ラ	0.73	145	3																						
		その他	0.73	145	3																						
林	天	総	86.97	17185	290	85.25	16800	267	123.02	24111	391	90.52	17924	277	28.33	5524	93										
		針	86.97	17185	290	85.25	16800	267	123.02	24111	391	90.52	17924	277	28.33	5524	93										
		マ	0.64	128	3	1.66	293	5	0.55	110	3	0.42	84	2													
		ツ	0.64	128	3	1.66	293	5	0.55	110	3	0.42	84	2													
		マ	0.64	128	3	1.66	293	5	0.55	110	3	0.42	84	2													
		ツ	0.64	128	3	1.66	293	5	0.55	110	3	0.42	84	2													
		マ	0.64	128	3	1.66	293	5	0.55	110	3	0.42	84	2													
		ツ	0.64	128	3	1.66	293	5	0.55	110	3	0.42	84	2													
		マ	0.64	128	3	1.66	293	5	0.55	110	3	0.42	84	2													
		ツ	0.64	128	3	1.66	293	5	0.55	110	3	0.42	84	2													
林	天	総	86.33	17057	287	83.59	16507	262	122.47	24001	388	90.10	17840	275	28.33	5524	93										
		針	86.33	17057	287	83.59	16507	262	122.47	24001	388	90.10	17840	275	28.33	5524	93										
		マ	0.64	128	3	1.66	293	5	0.55	110	3	0.42	84	2													
		ツ	0.64	128	3	1.66	293	5	0.55	110	3	0.42	84	2													
		マ	0.64	128	3	1.66	293	5	0.55	110	3	0.42	84	2													
		ツ	0.64	128	3	1.66	293	5	0.55	110	3	0.42	84	2													
		マ	0.64	128	3	1.66	293	5	0.55	110	3	0.42	84	2													
		ツ	0.64	128	3	1.66	293	5	0.55	110	3	0.42	84	2													
		マ	0.64	128	3	1.66	293	5	0.55	110	3	0.42	84	2													
		ツ	0.64	128	3	1.66	293	5	0.55	110	3	0.42	84	2													

(コのつづき)

森林資源構成表 (4)

46°31'

令和04年03月31日現在

単位 面積:ha, 蓄積・成長量:m³

検索条件 [5 森森林] 旧佐土原町	市町村	傾斜界	森林の機能	木材	水源	山地	生活	保健
出力地域 宮崎県	振興局							
		等高界						
		等地						
		森林の種類	伐採の方法等	所有形態	在村区分			

区	分	16 齢級			17 齢級			18 齢級			19 齢級			20 齢級					
		面積	蓄積	成長量	面積	蓄積	成長量	面積	蓄積	成長量	面積	蓄積	成長量	面積	蓄積	成長量			
立木	人工林	総数	23.70	12060	86	5.37	2886	18	2.36	1629	10	0.75	517	1	0.22	44	1		
		針葉樹	13.20	9964	52	3.30	2479	12	1.92	1541	8	0.55	477	1					
		広葉樹	10.50	2096	34	2.07	407	6	0.44	88	2	0.20	40	0	0.22	44	1		
		総数	13.20	9964	52	3.30	2479	12	1.92	1541	8	0.55	477	1					
		針葉樹	13.20	9964	52	3.30	2479	12	1.92	1541	8	0.55	477	1					
		広葉樹																	
		総数	13.20	9964	52	3.30	2479	12	1.92	1541	8	0.55	477	1					
		針葉樹	13.20	9964	52	3.30	2479	12	1.92	1541	8	0.55	477	1					
		広葉樹																	
		その他広																	
立木	天然林	総数	10.50	2096	34	2.07	407	6	0.44	88	2	0.20	40	0	0.22	44	1		
		針葉樹																	
		広葉樹	10.50	2096	34	2.07	407	6	0.44	88	2	0.20	40	0	0.22	44	1		
		総数	10.50	2096	34	2.07	407	6	0.44	88	2	0.20	40	0	0.22	44	1		
		針葉樹																	
		広葉樹	10.50	2096	34	2.07	407	6	0.44	88	2	0.20	40	0	0.22	44	1		
		総数	10.50	2096	34	2.07	407	6	0.44	88	2	0.20	40	0	0.22	44	1		
		針葉樹																	
		広葉樹	10.50	2096	34	2.07	407	6	0.44	88	2	0.20	40	0	0.22	44	1		
		その他広																	

(コのつづき)

検索条件 [5条森林]旧佐土原町

出力地域 宮崎県 市町村

振興局

森林の種類 伐採の方法等 所有形態 在村区分

等地

標高界

傾斜界

森林の機能

木材 水源 山地 生活 保健

5^°-3'

令和04年03月31日現在

単位 面積:ha, 蓄積・成長量:m^3

森林資源構成表 (5)

区分	21 齢級以上						標準伐期齢以上						3 ~ 7 齢級						2 齢級以下		
	面積	蓄積	成長量	面積	蓄積	成長量	面積	蓄積	成長量	面積	蓄積	成長量	面積	蓄積	成長量	面積	蓄積	成長量			
総数	1.77	357	8	1129.60	474359	6128	1102.75	467633	5784	71.33	11327	524	2.20	2.20	5						
針葉樹	0.16	36	1	612.66	377672	4454	585.84	370946	4110	24.88	6700	345	1.93	1.93	0						
広葉樹	1.61	321	7	516.94	96687	1674	516.91	96687	1674	46.45	4627	179	0.27	0.27	5						
総数				625.53	379218	4509	598.68	372492	4165	35.51	7949	392	2.20	2.20	5						
針葉樹				612.50	377636	4453	585.68	370910	4109	24.88	6700	345	1.93	1.93	0						
広葉樹				13.03	1582	56	13.00	1582	56	10.63	1249	47	0.27	0.27	5						
総数				621.83	378477	4481	597.57	372140	4158	32.92	7560	371	2.20	2.20	5						
針葉樹				608.80	376895	4425	584.57	370558	4102	22.29	6311	324	1.93	1.93	0						
広葉樹				533.97	355063	3929	515.44	349955	3658	17.02	5310	276	1.93	1.93	0						
ヒノキ				10.95	3558	83	7.63	2726	53	1.95	424	18									
マツ				63.81	18256	413	61.43	17859	391	3.32	577	30									
その他針葉樹				0.07	18	0	0.07	18	0	0											
総数				13.03	1582	56	13.00	1582	56	10.63	1249	47	0.27	0.27	5						
クヌギ				4.30	536	18	4.27	536	18	1.90	203	9	0.27	0.27	5						
ナラ																					
その他広葉樹				8.73	1046	38	8.73	1046	38	8.73	1046	38									
総数				3.70	741	28	1.11	352	7	2.59	389	21									
針葉樹				3.70	741	28	1.11	352	7	2.59	389	21									
広葉樹				504.07	95141	1619	504.07	95141	1619	35.82	3378	132									
総数				0.16	36	1	0.16	36	1	0.63	203	9									
針葉樹				503.91	95105	1618	503.91	95105	1618	35.82	3378	132									
広葉樹				0.73	145	3	0.73	145	3												
総数				0.73	145	3	0.73	145	3												
針葉樹				0.73	145	3	0.73	145	3												
広葉樹																					
クヌギ																					
ナラ																					
その他広葉樹				0.73	145	3	0.73	145	3												
総数																					
針葉樹				503.34	94996	1616	503.34	94996	1616	35.82	3378	132									
広葉樹				0.16	36	1	0.16	36	1	0.63	203	9									
総数				0.16	36	1	0.16	36	1	0.63	203	9									
針葉樹				0.16	36	1	0.16	36	1	0.63	203	9									
その他針葉樹																					
天然生林				503.18	94960	1615	503.18	94960	1615	35.82	3378	132									
針葉樹				3.27	615	13	3.27	615	13												
広葉樹				499.91	94345	1602	499.91	94345	1602	35.82	3378	132									
ナラ																					
その他広葉樹																					

竹	もうそう			またけ			その他竹			計		
	面積	蓄積(東)	79.56	面積	蓄積(東)	1.05	面積	蓄積(東)	11593	面積	蓄積(東)	91425
	79.56	79307		1.05	525		38.91	119.52	119.52	119.52	91425	

総合計		
面積	蓄積	成長量
1282.25	474359	6128

無立木地	伐採跡地			未立木地			無立木地合計面積		
	天然伐採地	人伐採地1	人伐採地2	植栽可	岩石崩壊地	保健施設等	開発地	計	
	1.37	1.37	1.37	16.63	0.30	14.83	31.76	33.13	152.65

竹林・無立木地合計面積		
面積	蓄積	成長量
152.65		

森林資源構成表 (1)

1°-2°

令和04年03月31日現在
単位 面積:ha, 蓄積・成長量:m³

検索条件 [5 森森林] 旧高岡町 市町村 振興局 宮崎県
森林の種類 伐採の方法等 所有形態 在村区分 等地 傾斜界 標高界 森林の機能 木材 水源 山地 生活 保健

区分	1 齢級			2 齢級			3 齢級			4 齢級			5 齢級		
	面積	蓄積	成長量	面積	蓄積	成長量	面積	蓄積	成長量	面積	蓄積	成長量	面積	蓄積	成長量
総数	80.86	0	0	63.62	68	7	28.25	2283	303	70.59	9125	774	122.12	18752	1082
針葉樹	73.20	0	0	58.55	0	0	13.31	1685	245	36.36	7180	655	48.96	12998	811
広葉樹	7.66	0	0	5.07	68	7	14.94	598	58	34.23	1945	119	73.16	5754	271
総数	79.65	0	0	62.48	53	5	16.51	1790	255	42.46	7509	677	53.68	13353	829
針葉樹	73.20	0	0	58.55	0	0	13.31	1685	245	36.36	7180	655	48.96	12998	811
広葉樹	6.45	0	0	3.93	53	5	3.20	105	10	6.10	329	22	4.72	355	18
総数	79.65	0	0	62.48	53	5	16.51	1790	255	41.99	7390	666	51.75	12882	799
針葉樹	73.20	0	0	58.55	0	0	13.31	1685	245	35.89	7061	644	47.03	12527	781
スギ	73.07	0	0	57.57	0	0	12.06	1612	233	28.93	6390	572	29.38	9892	591
ヒノキ				0.94	0	0	1.13	68	11	5.99	603	65	16.94	2556	183
マツ															
その他針葉樹	0.13	0	0	0.04	0	0	0.12	5	1	0.97	68	7	0.71	79	7
総数	6.45	0	0	3.93	53	5	3.20	105	10	6.10	329	22	4.72	355	18
クヌギ	2.67	0	0	3.35	50	5	1.29	36	2	2.78	150	10	0.72	52	3
ナラ										0.22	13	1			
その他広葉樹	3.78	0	0	0.58	3	0	1.91	69	8	3.10	166	11	4.00	303	15
総数										0.47	119	11	1.93	471	30
針葉樹										0.47	119	11	1.93	471	30
スギ										0.47	119	11	1.18	363	22
ヒノキ													0.75	108	8
その他針葉樹															
広葉樹															
総数	1.21	0	0	1.14	15	2	11.74	493	48	28.13	1616	97	68.44	5399	253
針葉樹															
広葉樹	1.21	0	0	1.14	15	2	11.74	493	48	28.13	1616	97	68.44	5399	253
総数															
針葉樹															
スギ															
ヒノキ															
その他針葉樹															
広葉樹	1.21	0	0	1.14	15	2	11.74	493	48	28.13	1616	97	68.36	5392	253
総数															
マツ															
その他針葉樹															
広葉樹	1.21	0	0	1.14	15	2	11.74	493	48	28.13	1616	97	68.36	5392	253
総数															
ナラ															
その他広葉樹	1.21	0	0	1.14	15	2	11.74	493	48	28.13	1616	97	68.36	5392	253

(サのつづき)

森林資源構成表 (2)

2^ - 2^

令和04年03月31日現在
単位 面積:ha, 蓄積・成長量:m³

検索条件 [5 森森林] 旧高岡町 市町村 宮崎県 振興局
森林の種類 伐採の方法等 所有形態 在村区分 等地 標高界 傾斜界 森林の機能 木材 水源 山地 生活 保健

区分	6 齢 級				7 齢 級				8 齢 級				9 齢 級				10 齢 級			
	面積	蓄積	成長量	面積	蓄積	成長量	面積	蓄積	成長量	面積	蓄積	成長量	面積	蓄積	成長量	面積	蓄積	成長量		
総数	72.52	18453	813	73.68	20782	582	187.52	63301	1417	201.27	91081	1417	379.79	205810	2695					
針葉樹	39.34	14958	666	37.00	16206	443	122.77	53969	1193	129.56	78889	1171	297.63	190917	2458					
広葉樹	33.18	3495	147	36.68	4576	139	64.75	9332	224	71.71	12192	246	82.16	14893	237					
総数	45.62	15598	693	38.28	16374	447	124.50	54233	1199	131.89	79294	1177	299.55	191279	2462					
針葉樹	39.34	14958	666	37.00	16206	443	122.77	53969	1193	129.56	78889	1171	297.63	190917	2458					
広葉樹	6.28	640	27	1.28	168	4	1.73	264	6	2.33	405	6	1.92	362	4					
総数	41.47	14743	656	38.10	16326	445	124.50	54233	1199	131.89	79294	1177	299.12	191004	2458					
針	38.06	14411	642	36.82	16158	441	122.77	53969	1193	129.56	78889	1171	297.20	190642	2454					
スギ	31.14	13071	579	27.74	13877	361	69.10	38909	772	127.12	78084	1154	283.58	185654	2355					
ヒノキ	6.62	1293	60	7.98	2043	70	53.49	15018	420	2.44	805	17	13.62	4988	99					
マツ	0.30	47	3	1.10	238	10	0.18	42	1	0.90	148	3								
その他針	0.30	47	3	1.10	238	10	0.18	42	1	0.90	148	3								
総数	3.41	332	14	1.28	168	4	1.73	264	6	2.33	405	6	1.92	362	4					
クヌギ	0.91	90	3	1.28	168	4	1.44	221	5	1.43	257	3	1.92	362	4					
ナラ	2.50	242	11	0.29	43	1	0.29	43	1	0.90	148	3								
その他広	4.15	855	37	0.18	48	2	0.18	48	2	0.18	48	2	0.43	275	4					
総数	1.28	547	24	0.18	48	2	0.18	48	2	0.18	48	2	0.43	275	4					
スギ	1.28	547	24	0.18	48	2	0.18	48	2	0.18	48	2	0.43	275	4					
ヒノキ	2.87	308	13	0.18	48	2	0.18	48	2	0.18	48	2	0.43	275	4					
その他針	2.87	308	13	0.18	48	2	0.18	48	2	0.18	48	2	0.43	275	4					
広葉樹	26.90	2855	120	35.40	4408	135	63.02	9068	218	69.38	11787	240	80.24	14531	233					
総数	26.90	2855	120	35.40	4408	135	63.02	9068	218	69.38	11787	240	80.24	14531	233					
針葉樹	26.90	2855	120	0.29	35	1	0.32	52	1	0.21	35	1	0.76	152	3					
広葉樹	0.29	35	1	0.29	35	1	0.32	52	1	0.21	35	1	0.76	152	3					
総数	0.29	35	1	0.29	35	1	0.29	47	1	0.21	35	1	0.76	152	3					
クヌギ	0.29	35	1	0.29	35	1	0.29	47	1	0.21	35	1	0.76	152	3					
ナラ	0.03	5	0	0.03	5	0	0.03	5	0	0.03	5	0								
その他広	26.90	2855	120	35.11	4373	134	62.70	9016	217	69.17	11752	239	79.48	14379	230					
総数	26.90	2855	120	35.11	4373	134	62.70	9016	217	69.17	11752	239	79.48	14379	230					
針葉樹	0.29	35	1	0.29	35	1	0.29	47	1	0.21	35	1	0.76	152	3					
マツ	0.29	35	1	0.29	35	1	0.29	47	1	0.21	35	1	0.76	152	3					
その他針	26.90	2855	120	35.11	4373	134	62.70	9016	217	69.17	11752	239	79.48	14379	230					
広葉樹	26.90	2855	120	35.11	4373	134	62.70	9016	217	69.17	11752	239	79.48	14379	230					
総数	26.90	2855	120	35.11	4373	134	62.70	9016	217	69.17	11752	239	79.48	14379	230					
針葉樹	0.29	35	1	0.29	35	1	0.29	47	1	0.21	35	1	0.76	152	3					
マツ	0.29	35	1	0.29	35	1	0.29	47	1	0.21	35	1	0.76	152	3					
その他針	26.90	2855	120	35.11	4373	134	62.70	9016	217	69.17	11752	239	79.48	14379	230					
広葉樹	26.90	2855	120	35.11	4373	134	62.70	9016	217	69.17	11752	239	79.48	14379	230					
総数	26.90	2855	120	35.11	4373	134	62.70	9016	217	69.17	11752	239	79.48	14379	230					
針葉樹	0.29	35	1	0.29	35	1	0.29	47	1	0.21	35	1	0.76	152	3					
マツ	0.29	35	1	0.29	35	1	0.29	47	1	0.21	35	1	0.76	152	3					
その他針	26.90	2855	120	35.11	4373	134	62.70	9016	217	69.17	11752	239	79.48	14379	230					
広葉樹	26.90	2855	120	35.11	4373	134	62.70	9016	217	69.17	11752	239	79.48	14379	230					
総数	26.90	2855	120	35.11	4373	134	62.70	9016	217	69.17	11752	239	79.48	14379	230					

(サのつづき)

森林資源構成表 (3)

3A-27

令和04年03月31日現在
単位 面積:ha, 蓄積・成長量:m³

検索条件 [5条森林]旧高岡町 市町村 宮崎県 振興局
森林の種類 伐採の方法等 所有形態 在村区分 等地 標高界 傾斜界 森林の機能 木材 水源 山地 生活 保健

区分	11 齢 級					12 齢 級					13 齢 級					14 齢 級					15 齢 級				
	面積	蓄積	成長量	面積	蓄積	成長量	面積	蓄積	成長量	面積	蓄積	成長量	面積	蓄積	成長量	面積	蓄積	成長量	面積	蓄積	成長量				
総数	615.18	364742	3850	711.31	413947	3820	692.82	392402	3075	473.76	281042	2048	233.50	106669	912										
針葉樹	529.07	347758	3576	576.55	387388	3378	530.97	360145	2532	347.02	255793	1626	116.00	83260	506										
広葉樹	86.11	16984	274	134.76	26559	442	161.85	32257	543	126.74	25249	422	117.50	23409	406										
総数	530.30	348003	3580	576.74	387426	3378	531.02	360146	2531	346.65	255658	1624	116.00	83260	506										
針葉樹	529.07	347758	3576	576.55	387388	3378	530.89	360120	2531	346.50	255628	1623	116.00	83260	506										
広葉樹	1.23	245	4	0.19	38	0	0.13	26	0	0.15	30	1													
総数	530.30	348003	3580	572.91	384671	3357	530.84	360089	2530	343.69	253386	1609	116.00	83260	506										
針	529.07	347758	3576	572.72	384633	3357	530.71	360063	2530	343.54	253356	1608	116.00	83260	506										
スギ	472.61	326513	3150	492.50	354458	2751	440.70	328583	1886	315.33	243337	1408	97.00	76080	363										
ヒノキ	56.34	21207	425	78.06	29490	591	48.30	18258	365	18.93	7077	138	19.00	7180	143										
マツ	0.12	38	1	2.16	685	15	41.71	13222	279	9.28	2942	62													
その他針	0.12	38	1																						
総数	1.23	245	4	0.19	38	0	0.13	26	0	0.15	30	1													
クヌギ	0.72	144	2	0.19	38	0	0.13	26	0	0.15	30	1													
ナラ																									
その他広	0.51	101	2																						
総数	3.83	2755	21	3.83	2755	21	0.18	57	1	2.96	2272	15													
総数	3.83	2755	21	3.83	2755	21	0.18	57	1	2.96	2272	15													
スギ	3.83	2755	21																						
ヒノキ																									
その他針																									
広葉樹																									
総数	84.88	16739	270	134.57	26521	442	161.80	32256	544	127.11	25384	424	117.50	23409	406										
針葉樹																									
広葉樹	84.88	16739	270	134.57	26521	442	161.72	32231	543	126.59	25219	421	117.50	23409	406										
総数	0.28	56	1	0.12	24	0	0.09	18	0	2.00	398	7	0.26	52	1										
針葉樹																									
広葉樹	0.28	56	1	0.12	24	0	0.09	18	0	2.00	398	7	0.26	52	1										
クヌギ	0.28	56	1	0.12	24	0	0.09	18	0	2.00	398	7	0.26	52	1										
ナラ																									
その他広																									
総数																									
針葉樹																									
マツ																									
その他針																									
広葉樹																									
総数	84.60	16683	269	134.45	26497	442	161.71	32238	544	125.11	24986	417	117.24	23357	405										
針葉樹																									
マツ							0.08	25	1	0.52	165	3													
その他針							0.08	25	1	0.52	165	3													
広葉樹																									
総数	84.60	16683	269	134.45	26497	442	161.63	32213	543	124.59	24821	414	117.24	23357	405										
針葉樹																									
広葉樹																									
ナラ																									
その他広	84.60	16683	269	134.45	26497	442	161.63	32213	543	124.59	24821	414	117.24	23357	405										

(サのつづき)

森林資源構成表 (4)

44°23'

令和04年03月31日現在

単位 面積:ha, 蓄積・成長量:m³

検索条件 [5 条森林] 旧高岡町	傾斜界	標高界	山地生活保健
出力地域 宮崎県	市町村	等地	森林の種類 伐採の方法等 所有形態 在村区分

森林の機能	面積	蓄積	成長量

区分	16 齢級				17 齢級				18 齢級				19 齢級				20 齢級			
	面積	蓄積	成長量	面量	面積	蓄積	成長量	面量	面積	蓄積	成長量	面量	面積	蓄積	成長量	面量	面積	蓄積	成長量	面量
総数	125.95	53982	445	73.74	31813	281	94.79	30170	329	35.56	18644	90	23.85	7984	87					
針葉樹	54.03	39650	191	37.98	24692	159	22.05	15692	68	18.29	15206	30	7.20	4670	28					
広葉樹	71.92	14332	254	35.76	7121	122	72.74	14478	261	17.27	3438	60	16.65	3314	59					
総数	54.09	39662	191	37.98	24692	159	22.05	15692	68	18.29	15206	30	7.20	4670	28					
針葉樹	54.03	39650	191	37.98	24692	159	22.05	15692	68	18.29	15206	30	7.20	4670	28					
広葉樹	0.06	12	0																	
総数	54.09	39662	191	37.98	24692	159	22.05	15692	68	18.29	15206	30	7.20	4670	28					
針葉樹	54.03	39650	191	37.98	24692	159	22.05	15692	68	18.29	15206	30	7.20	4670	28					
スギ	46.18	36708	131	23.23	19117	49	16.32	13525	25	18.02	15145	29	4.12	3506	5					
ヒノキ	7.43	2809	57	14.75	5575	110	5.73	2167	43	0.27	61	1	3.08	1164	23					
マツ																				
その他針	0.42	133	3																	
総数	0.06	12	0																	
クヌギ	0.06	12	0																	
ナラ																				
その他広																				
総数	71.86	14320	254	35.76	7121	122	72.74	14478	261	17.27	3438	60	16.65	3314	59					
針葉樹																				
広葉樹	71.86	14320	254	35.76	7121	122	72.74	14478	261	17.27	3438	60	16.65	3314	59					
総数																				
針葉樹																				
マツ																				
その他針																				
広葉樹	71.86	14320	254	35.76	7121	122	72.74	14478	261	17.27	3438	60	16.65	3314	59					
総数																				
針葉樹																				
マツ																				
その他針																				
広葉樹	71.86	14320	254	35.76	7121	122	72.74	14478	261	17.27	3438	60	16.65	3314	59					
総数																				
針葉樹																				
マツ																				
その他針																				
広葉樹	71.86	14320	254	35.76	7121	122	72.74	14478	261	17.27	3438	60	16.65	3314	59					
総数																				
針葉樹																				
マツ																				
その他針																				
広葉樹	71.86	14320	254	35.76	7121	122	72.74	14478	261	17.27	3438	60	16.65	3314	59					
総数																				
針葉樹																				
マツ																				
その他針																				
広葉樹	71.86	14320	254	35.76	7121	122	72.74	14478	261	17.27	3438	60	16.65	3314	59					

(サのつづき)

検索条件 [5条森林]旧高岡町
出力地域 宮崎県 市町村

森林の種類 伐採の方法等 所有形態 在村区分 等地 標高界 傾斜界 森林の機能 木材 水源 山地 生活 保健

5A°-Z°
令和04年03月31日現在
単位 面積:ha, 蓄積・成長量:m³

森林資源構成表 (5)

区分	21 齢級以上					合計					2 齢級以下				
	面積	蓄積	成長量	成長量	面積	蓄積	成長量	成長量	面積	蓄積	成長量	面積	蓄積	成長量	
総数	39.22	10765	148	4399.90	2141815	24175	4036.33	2077394	21030	367.16	69395	144.48	68	7	
針葉樹	7.84	4522	37	3103.68	1915578	19773	2752.30	1851215	16634	174.97	53027	131.75	0	0	
広葉樹	31.38	6243	111	1296.22	226237	4402	1284.03	226179	4396	192.19	16368	12.73	68	7	
総数	7.84	4522	37	3142.78	1918420	19876	2781.46	1854012	16733	196.55	54624	142.13	53	5	
針葉樹	7.84	4522	37	3103.08	1915388	19769	2751.70	1851025	16630	174.97	53027	131.75	0	0	
広葉樹				39.70	3032	107	29.76	2987	103	21.58	1597	10.38	53	5	
総数	7.84	4522	37	3128.65	1911568	19755	2771.19	1848345	16679	189.82	53131	142.13	53	5	
針葉樹	7.84	4522	37	3091.82	1908844	19661	2744.30	1845666	16589	171.11	51842	131.75	0	0	
スギ	3.29	2803	4	2668.99	1767264	16418	2413.87	1724948	14147	129.25	44842	130.64	0	0	
ヒノキ	4.55	1719	33	365.59	124081	2854	275.64	103460	2072	38.66	6563	0.94	0	0	
マツ				54.25	17087	366	54.25	17087	366	1.10	238				
その他針葉樹				2.99	412	23	0.54	171	4	2.10	199	0.17	0	0	
総数				36.83	2724	94	26.89	2679	90	18.71	1289	10.38	53	5	
クヌギ				19.04	1636	42	13.46	1594	38	6.98	496	6.02	50	5	
ナラ				0.22	13	1	0.22	13	1	0.22	13				
その他広葉樹				17.57	1075	51	13.21	1072	51	11.51	780	4.36	3	0	
総数				14.13	6852	121	10.27	5667	54	6.73	1493				
針葉樹				11.26	6544	108	7.40	5359	41	3.86	1185				
スギ				10.15	6331	97	7.22	5302	40	2.93	1029				
ヒノキ				0.93	156	10				0.93	156				
その他針葉樹				0.18	57	1	0.18	57	1						
広葉樹				2.87	308	13	2.87	308	13	2.87	308				
総数	31.38	6243	111	1257.12	223395	4299	1254.87	223382	4297	170.61	14771	2.35	15	2	
針葉樹				0.60	190	4	0.60	190	4						
広葉樹	31.38	6243	111	1256.52	223205	4295	1254.27	223192	4293	170.61	14771	2.35	15	2	
総数				4.41	829	15	4.41	829	15	0.37	42				
針葉樹				4.41	829	15	4.41	829	15	0.37	42				
クヌギ				4.38	824	15	4.38	824	15	0.37	42				
ナラ				0.03	5	0	0.03	5	0						
その他広葉樹															
総数															
針葉樹															
マツ															
その他針葉樹															
広葉樹															
総数	31.38	6243	111	1252.71	222566	4284	1250.46	222553	4282	170.24	14729	2.35	15	2	
針葉樹				0.60	190	4	0.60	190	4						
マツ				0.60	190	4	0.60	190	4						
その他針葉樹															
広葉樹	31.38	6243	111	1252.11	222376	4280	1249.86	222363	4278	170.24	14729	2.35	15	2	
ナラ															
その他広葉樹	31.38	6243	111	1252.11	222376	4280	1249.86	222363	4278	170.24	14729	2.35	15	2	

竹	もうそう			またけ			その他竹			合計		
	面積	蓄積(束)	面積	蓄積(束)	面積	蓄積(束)	面積	蓄積(束)	面積	蓄積(束)	面積	蓄積(束)
総数	65.41	65340	13.75	6875	89.07	26721	168.23	98936				

総合計		
面積	蓄積	成長量
4889.84	2141815	24175

無立木地	伐採跡地			未立木地			無立木地合計面積		
	天然伐採地	人伐採地1	人伐採地2	植栽可	岩石崩壊地	保健施設等	開発地	計	
	123.61	119.78	243.39	57.45	0.87	20.00	78.32	321.71	

竹林・無立木地合計面積		
面積	蓄積	成長量
489.94		

森林資源構成表 (1)

1° 30' 現在
令和04年03月31日現在
単位 面積:ha, 蓄積・成長量:m³

検索条件 [5 森森林] 国富町	傾斜界	標高界	森林の機能	木材	水源	山地	生活	保健
出力地域 宮崎県 市町村	等地	在村区分	森林の種類	伐採の方法等	所有形態	在村区分	等地	

区分	1 齢級				2 齢級				3 齢級				4 齢級				5 齢級			
	面積	蓄積	成長量	面量	面積	蓄積	成長量	面量	面積	蓄積	成長量	面量	面積	蓄積	成長量	面量	面積	蓄積	成長量	
人工林	総数	106.43	0	0	8	74	129.25	11049	1443	46.50	7064	597	52.84	9524	548					
	針葉樹	97.69	0	0	0	0	61.19	8229	1197	24.97	5753	518	23.90	7151	440					
	広葉樹	8.74	0	0	8	74	68.06	2820	246	21.53	1311	79	28.94	2373	108					
	総数	103.66	0	0	8	74	65.05	8354	1210	27.81	5889	526	24.30	7183	441					
	針葉樹	97.69	0	0	0	0	61.19	8229	1197	24.97	5753	518	23.90	7151	440					
	広葉樹	5.97	0	0	8	74	3.86	125	13	2.84	136	8	0.40	32	1					
	総数	103.66	0	0	8	74	65.05	8354	1210	27.81	5889	526	24.30	7183	441					
	針葉樹	97.69	0	0	0	0	61.19	8229	1197	24.97	5753	518	23.90	7151	440					
	スギ	97.55	0	0	0	0	61.19	8229	1197	24.64	5720	514	18.21	6304	377					
	ヒノキ	0.14	0	0	0	0	0.53			0.33	33	4	5.69	847	63					
立木	マツ																			
	その他針																			
	総数	5.97	0	0	8	74	3.86	125	13	2.84	136	8	0.40	32	1					
	クヌギ	0.82	0	0	1	25	3.23	104	11	1.74	90	6	0.33	26	1					
	ナラ																			
	その他広	5.15	0	0	7	49	0.63	21	2	1.10	46	2	0.07	6	0					
	総数	2.77	0	0			64.20	2695	233	18.69	1175	71	28.54	2341	107					
	針葉樹																			
	広葉樹	2.77	0	0			64.20	2695	233	18.69	1175	71	28.54	2341	107					
	総数																			
天然林	針葉樹																			
	マツ																			
	その他針																			
	総数	2.77	0	0			64.20	2695	233	18.69	1175	71	28.07	2299	106					
	針葉樹																			
	マツ																			
	その他針																			
	総数	2.77	0	0			64.20	2695	233	18.69	1175	71	28.07	2299	106					
	針葉樹																			
	広葉樹	2.77	0	0			64.20	2695	233	18.69	1175	71	28.07	2299	106					

(シのつづき)

森林資源構成表 (2)

2^°-3^°

令和04年03月31日現在

検索条件 [5 条森林] 国高町 市町村 振興局
 出力地域 宮崎県 森林の種類 伐採の方法等 所有形態 在村区分 等地 標高界 傾斜界 森林の機能
 単位 面積:ha, 蓄積・成長量:m³

区	分	6 齢 級				7 齢 級				8 齢 級				9 齢 級				10 齢 級					
		面	積	成	長	面	積	成	長	面	積	成	長	面	積	成	長	面	積	成	長		
立	木	総	71.78	12662	531	45.17	12510	350	40.88	13535	279	101.03	50004	781	173.03	91610	1240						
		針	18.98	6903	305	20.94	9470	248	17.97	9991	195	77.36	45966	710	129.85	83261	1091						
		広	52.80	5759	226	24.23	3040	102	22.91	3544	84	23.67	4038	71	43.18	8349	149						
		総	20.51	7059	311	21.31	9520	249	23.00	10763	213	79.00	46251	716	132.49	83766	1099						
		針	18.98	6903	305	20.94	9470	248	17.97	9991	195	77.36	45966	710	129.85	83261	1091						
		広	1.53	156	6	0.37	50	1	5.03	772	18	1.64	285	6	2.64	505	8						
		総	20.51	7059	311	21.31	9520	249	23.00	10763	213	79.00	46251	716	132.49	83766	1099						
		針	18.98	6903	305	20.94	9470	248	17.97	9991	195	77.36	45966	710	129.85	83261	1091						
		ス	13.27	5735	249	17.07	8575	218	17.52	9854	192	72.37	44334	675	125.05	81497	1056						
		ヒ	5.71	1168	56	3.64	881	29	0.45	137	3	4.99	1632	35	4.80	1764	35						
地	天	マ	0.30	33	1	0.04	6																
		ツ																					
		その他																					
		針																					
		ス																					
		ヒ																					
		その他																					
		広	51.27	5603	220	23.86	2990	101	17.88	2772	66	22.03	3753	65	40.54	7844	141						
		針																					
		ス	51.27	5603	220	23.86	2990	101	17.88	2772	66	22.03	3753	65	40.54	7844	141						
ヒ							0.67	106	2	0.66	119	2	1.11	213	4								
その他																							
林	天	針																					
		ス																					
		ヒ																					
		その他																					
		針																					
		ス																					
		ヒ																					
		その他																					
		広	51.27	5603	220	23.86	2990	101	17.21	2666	64	21.37	3634	63	39.43	7631	137						
		針																					
ス																							
ヒ																							
その他																							
針																							
ス																							
ヒ																							
その他																							
針	51.27	5603	220	23.86	2990	101	17.21	2666	64	21.37	3634	63	39.43	7631	137								
ス																							
ヒ																							
その他																							
針																							
ス																							
ヒ																							
その他																							
針	51.27	5603	220	23.86	2990	101	17.21	2666	64	21.37	3634	63	39.43	7631	137								
ス																							
ヒ																							
その他																							

(シのつづき)

森林資源構成表 (3)

3^°-3^°
 令和04年03月31日現在
 単位 面積:ha, 蓄積・成長量:m³

検索条件 [5 条森林] 国高町	傾斜界	標高界	森林の機能	木材	水源	山地	生活	保健
出力地域 宮崎県	市町村	等地	森林の種類	伐採の方法等	所有形態	在村区分		

区分	11 齢 級						12 齢 級						13 齢 級						14 齢 級						15 齢 級										
	面	積	蓄	積	成	長	面	積	蓄	積	成	長	面	積	蓄	積	成	長	面	積	蓄	積	成	長	面	積	蓄	積	成	長	面	積	蓄	積	成
立木	総数	507.26	295396	3180	246358	2389	556.24	294265	2255	289.78	140768	1149	99.11	51015	339																				
	針葉樹	422.66	279068	2908	217952	1889	346.90	252672	1523	151.82	113516	672	53.19	41861	187																				
	広葉樹	84.60	16328	272	28406	500	209.34	41593	732	137.96	27252	477	45.92	9154	152																				
	総数	434.80	281039	2943	218407	1897	348.88	253023	1528	152.97	113738	676	53.84	41991	189																				
	針葉樹	422.66	279068	2908	217952	1889	346.90	252672	1523	151.69	113482	672	53.14	41851	187																				
	広葉樹	12.14	1971	35	455	8	1.98	351	5	1.28	256	4	0.70	140	2																				
	総数	434.48	280813	2941	218407	1897	348.88	253023	1528	152.97	113738	676	53.70	41881	188																				
	針葉樹	422.34	278842	2906	217952	1889	346.90	252672	1523	151.69	113482	672	53.00	41741	186																				
	スギ	379.80	262770	2584	204167	1612	330.97	246773	1402	146.63	111709	636	52.88	41696	185																				
	ヒノキ	42.54	16072	322	12060	240	13.94	5269	107	3.58	1353	27	0.12	45	1																				
天然林	マツ				1725	37	1.99	630	14	1.48	420	9																							
	その他針葉樹																																		
	総数	12.14	1971	35	455	8	1.98	351	5	1.28	256	4	0.70	140	2																				
	クヌギ	0.89	178	3	353	7	1.75	305	5	1.09	218	4	0.70	140	2																				
	ナラ																																		
	その他広葉樹	11.25	1793	32	102	1	0.23	46	0	0.19	38	0																							
	総数	0.32	226	2									0.14	110	1																				
	針葉樹	0.32	226	2									0.14	110	1																				
	スギ	0.32	226	2									0.14	110	1																				
	ヒノキ																																		
地	その他針葉樹																																		
	広葉樹																																		
	総数	72.46	14357	237	27951	492	207.36	41242	727	136.81	27030	473	45.27	9024	150																				
	針葉樹																																		
	広葉樹	72.46	14357	237	27951	492	207.36	41242	727	136.68	26996	473	45.22	9014	150																				
	総数	1.28	255	4	76	2	0.13	26	0																										
	針葉樹																																		
	広葉樹	1.28	255	4	76	2	0.13	26	0																										
	クヌギ	1.28	255	4	76	2	0.04	8	0																										
	ナラ																																		
森林	その他広葉樹						0.09	18	0																										
	総数																																		
	針葉樹																																		
	マツ																																		
	その他針葉樹																																		
	広葉樹																																		
	総数	71.18	14102	233	27875	490	207.23	41216	727	136.81	27030	473	45.27	9024	150																				
	針葉樹																																		
	マツ									0.13	34	0	0.05	10	0																				
	その他針葉樹									0.13	34	0	0.05	10	0																				
天然林	広葉樹																																		
	総数	71.18	14102	233	27875	490	207.23	41216	727	136.68	26996	473	45.22	9014	150																				
	針葉樹																																		
	ナラ	0.60	120	2	72	1																													
その他広葉樹	70.58	13982	231	27803	489	207.23	41216	727	136.68	26996	473	45.22	9014	150																					

(シのつづき)

森林資源構成表 (4)

44°31'N

令和04年03月31日現在
単位 面積:ha, 蓄積・成長量:m³

検索条件 [5条森林] 国高町	傾斜界	森林の機能	木材	水源	山地	生活	保健
出力地域 宮崎県	市町村	振興局					

森林の種類	伐採の方法等	所有形態	在村区分	等地	標高界	

区分	16 齢級							17 齢級							18 齢級							19 齢級							20 齢級						
	面積	蓄積	成長量	面積	蓄積	成長量	面積	蓄積	成長量	面積	蓄積	成長量	面積	蓄積	成長量	面積	蓄積	成長量	面積	蓄積	成長量	面積	蓄積	成長量	面積	蓄積	成長量								
総数	46.35	26186	144	12.59	6703	33	3.67	1979	10	3.84	3146	5	2.06	733	6																				
針葉樹	28.20	22564	81	6.73	5540	13	2.04	1653	3	3.73	3124	5	0.63	447	1																				
広葉樹	18.15	3622	63	5.86	1163	20	1.63	326	7	0.11	22	0	1.43	286	5																				
総数	28.09	22540	80	6.80	5554	13	2.04	1653	3	3.73	3124	5	0.63	447	1																				
針葉樹	28.09	22540	80	6.73	5540	13	2.04	1653	3	3.73	3124	5	0.63	447	1																				
広葉樹	0.07	14	0	0.07	14	0	0.11	42	1	0.04	15	0	0.13	49	1																				
育成単層林	28.09	22540	80	6.80	5554	13	2.04	1653	3	3.73	3124	5	0.63	447	1																				
針葉樹	28.09	22540	80	6.73	5540	13	2.04	1653	3	3.73	3124	5	0.63	447	1																				
スギ	27.86	22473	78	6.73	5540	13	1.93	1611	2	3.69	3109	5	0.50	398	0																				
ヒノキ	0.23	67	2	0.11	42	1	0.11	42	1	0.04	15	0	0.13	49	1																				
マツ																																			
その他針葉樹																																			
総数	18.26	3646	64	5.79	1149	20	1.63	326	7	0.11	22	0	1.43	286	5																				
針葉樹	0.11	24	1	0.07	14	0	0.11	42	1	0.04	15	0	0.13	49	1																				
広葉樹	18.15	3622	63	5.79	1149	20	1.63	326	7	0.11	22	0	1.43	286	5																				
総数																																			
針葉樹																																			
クヌギ																																			
ナラ																																			
その他広葉樹																																			
総数																																			
針葉樹																																			
マツ																																			
その他針葉樹																																			
広葉樹	18.26	3646	64	5.79	1149	20	1.63	326	7	0.11	22	0	1.43	286	5																				
総数	0.11	24	1	0.11	42	1	0.11	42	1	0.04	15	0	0.13	49	1																				
マツ	0.11	24	1	0.11	42	1	0.11	42	1	0.04	15	0	0.13	49	1																				
その他針葉樹																																			
針葉樹	18.15	3622	63	5.79	1149	20	1.63	326	7	0.11	22	0	1.43	286	5																				
広葉樹																																			
総数	18.15	3622	63	5.79	1149	20	1.63	326	7	0.11	22	0	1.43	286	5																				
針葉樹																																			
広葉樹	18.15	3622	63	5.79	1149	20	1.63	326	7	0.11	22	0	1.43	286	5																				
その他広葉樹																																			

森林資源構成表 (5)

58°-3' 令和04年03月31日現在
単位 面積:ha, 蓄積・成長量:m³

検索条件 [5条森林]国高町 出力地域 宮崎県 市町村 振興局 森林の種類 伐採の方法等 所有形態 在村区分 等地 標高界 傾斜界 森林の機能 木材 水源 山地 生活 保健

Main data table with columns for 区分 (Division), 21 年齢以上 (21 years and above), 合計 (Total), 標準伐期齢以上 (Above standard cutting age), 3~7 年齢 (3-7 years), and 2 年齢以下 (2 years and below). Rows include 総数 (Total count), 針葉樹 (Coniferous trees), 広葉樹 (Deciduous trees), 育成単層林 (Young single-layer forest), 人工林 (Artificial forest), 立木 (Standing trees), 天然林 (Natural forest), 育成単層林 (Young single-layer forest), 育成複層林 (Young multi-layer forest), 天然林 (Natural forest), 針葉樹 (Coniferous trees), 広葉樹 (Deciduous trees).

Summary table for 竹 (Bamboo) and 無立木 (Non-standing wood) with columns for 面 (Area), 積 (Volume), 成長量 (Growth), and 合計 (Total). Includes sub-totals for 無立木 (Non-standing wood) and 竹 (Bamboo).

Summary table for 無立木 (Non-standing wood) with columns for 天然伐採地 (Natural logging site), 人伐採地1 (Human logging site 1), 人伐採地2 (Human logging site 2), 植栽可 (Plantable), 岩石崩壊地 (Rockfall area), 保健施設等 (Health facilities, etc.), 開発地 (Development area), 無立木合計面積 (Total non-standing wood area).

森林資源構成表 (1)

1°-2°

令和04年03月31日現在
単位 面積:ha, 蓄積・成長量:m³

検索条件 [5 森森林]綾町 出力地域 宮崎県 振興局 市町村 傾斜界 標高界 森林の種類 伐採の方法等 所有形態 在村区分 等地 森林の機能 木材 水源 山地 生活 保健

区	分	1 齢級			2 齢級			3 齢級			4 齢級			5 齢級			
		面積	蓄積	成長量	面積	蓄積	成長量	面積	蓄積	成長量	面積	蓄積	成長量	面積	蓄積	成長量	
人工林	立木	総数	92.93	0	0	48.66	255	36	58.46	6150	852	70.27	13116	1154	71.03	12083	725
		針葉樹	60.73	0	0	34.81	0	0	41.17	5468	789	50.77	11927	1076	34.76	9187	572
		広葉樹	32.20	0	0	13.85	255	36	17.29	682	63	19.50	1189	78	36.27	2896	153
		総数	62.29	0	0	40.45	97	14	44.15	5559	797	55.48	12186	1093	45.34	10019	616
		針葉樹	60.73	0	0	34.81	0	0	41.17	5468	789	50.77	11927	1076	34.76	9187	572
		広葉樹	1.56	0	0	5.64	97	14	2.98	91	8	4.71	259	17	10.58	832	44
		総数	62.29	0	0	40.45	97	14	44.15	5559	797	55.48	12186	1093	45.34	10019	616
		針	60.73	0	0	34.81	0	0	41.17	5468	789	50.77	11927	1076	34.76	9187	572
		スギ	60.73	0	0	34.31	0	0	40.54	5439	785	48.99	11708	1052	21.89	7237	435
		ヒノキ		0	0	0.19	0	0	0.60	28	4	1.78	219	24	12.70	1929	136
天然林	地木	マツ						0.01	0	0							
		その他針				0.31	0	0	0.02	1	0				0.17	21	1
		総数	1.56	0	0	5.64	97	14	2.98	91	8	4.71	259	17	10.58	832	44
		クヌギ	0.86	0	0	5.04	85	13	2.46	71	6	2.42	137	10	0.97	75	4
		ナラ															
		その他広	0.70	0	0	0.60	12	1	0.52	20	2	2.29	122	7	9.61	757	40
		総数	30.64	0	0	8.21	158	22	14.31	591	55	14.79	930	61	25.69	2064	109
		針葉樹															
		広葉樹	30.64	0	0	8.21	158	22	14.31	591	55	14.79	930	61	25.69	2064	109
		総数															
天然林	地木	針葉樹															
		マツ															
		その他針															
		総数	30.64	0	0	8.21	158	22	14.31	591	55	14.79	930	61	25.41	2045	108
		針葉樹															
		広葉樹	30.64	0	0	8.21	158	22	14.31	591	55	14.79	930	61	25.41	2045	108
		ナラ															
		その他広	30.64	0	0	8.21	158	22	14.31	591	55	14.79	930	61	25.41	2045	108
		総数															

(スのつづき)

森林資源構成表 (2)

2^°-2^°
令和04年03月31日現在
単位 面積:ha, 蓄積・成長量:m^3

検索条件 [5 条森林] 綾町 市町村
出力地域 宮崎県 振興局
森林の種類 伐採の方法等 所有形態 在村区分 等地
傾斜界 標高界 森林の機能 木材 水源 山地 生活 保健

区	分	6 齢 級				7 齢 級				8 齢 級				9 齢 級				10 齢 級			
		面積	蓄積	成長量	面積	蓄積	成長量	面積	蓄積	成長量	面積	蓄積	成長量	面積	蓄積	成長量	面積	蓄積	成長量		
立木	人工林	総数	75.08	16047	706	52.68	16388	454	83.90	25330	562	120.83	57729	909	129.66	58247	826				
		針葉樹	30.47	11649	517	29.36	13474	359	37.10	18418	389	87.08	52021	791	76.98	48094	644				
		広葉樹	44.61	4398	189	23.32	2914	95	46.80	6912	173	33.75	5708	118	52.68	10153	182				
		総数	34.34	12049	535	30.01	13560	362	50.53	20437	440	88.20	52220	795	80.21	48694	654				
		針葉樹	30.47	11649	517	29.36	13474	359	37.10	18418	389	87.08	52021	791	76.98	48094	644				
		広葉樹	3.87	400	18	0.65	86	3	13.43	2019	51	1.12	199	4	3.23	600	10				
		総数	28.91	9965	442	28.97	13317	354	50.53	20437	440	88.20	52220	795	80.21	48694	654				
		針	25.04	9565	424	28.62	13271	352	37.10	18418	389	87.08	52021	791	76.98	48094	644				
		スギ	21.69	8928	393	24.13	12150	313	28.50	15925	320	84.17	51093	770	69.16	45179	585				
		ヒノキ	3.35	637	31	4.49	1121	39	8.60	2493	69	2.91	928	21	7.82	2915	59				
立木	天然林	マツ																			
		その他針																			
		総数	3.87	400	18	0.35	46	2	13.43	2019	51	1.12	199	4	3.23	600	10				
		クヌギ	2.76	286	13	0.35	46	2	5.68	833	21	1.12	199	4	3.23	600	10				
		ナラ																			
		その他広	1.11	114	5				7.75	1186	30										
		総数	5.43	2084	93	1.04	243	8													
		針葉樹	5.43	2084	93	0.74	203	7													
		スギ	4.88	1982	88	0.07	35	1													
		ヒノキ	0.34	67	3	0.67	168	6													
立木	天然林	その他針	0.21	35	2																
		広葉樹				0.30	40	1													
		総数	40.74	3998	171	22.67	2828	92	33.37	4893	122	32.63	5509	114	49.45	9553	172				
		針葉樹																			
		広葉樹	40.74	3998	171	22.67	2828	92	33.37	4893	122	32.63	5509	114	49.45	9553	172				
		総数							1.24	200	5	1.68	287	6	0.60	113	2				
		針葉樹																			
		クヌギ				1.24	200	5	1.24	200	5	1.68	287	6	0.60	113	2				
		ナラ																			
		立木	天然林	その他広																	
総数	4.41			472	20	5.63	777	26	10.27	1523	39										
針葉樹																					
マツ																					
その他針																					
広葉樹	4.41			472	20	5.63	777	26	10.27	1523	39										
総数	36.33			3526	151	17.04	2051	66	21.86	3170	78	30.95	5222	108	48.85	9440	170				
針葉樹																					
マツ																					
立木	天然林			その他針																	
		広葉樹	36.33	3526	151	17.04	2051	66	21.86	3170	78	30.95	5222	108	48.85	9440	170				
		総数																			
		ナラ																			
立木	天然林	その他広	36.33	3526	151	17.04	2051	66	21.86	3170	78	30.95	5222	108	48.85	9440	170				
		総数																			
		針葉樹																			
		ナラ																			

森林資源構成表 (3)

3A-27
 令和04年03月31日現在
 単位 面積:ha, 蓄積・成長量:m³

検索条件 [5 森森林] 綾町	傾斜界	森林の機能
出力地域 宮崎県	標高界	木材 水源 山地 生活 保健
	等地	
	森林の種類 伐採の方法等 所有形態 在村区分	

区分	11 齢級					12 齢級					13 齢級					14 齢級					15 齢級				
	面積	蓄積	成長量	面積	蓄積	成長量	面積	蓄積	成長量	面積	蓄積	成長量	面積	蓄積	成長量	面積	蓄積	成長量	面積	蓄積	成長量	面積	蓄積	成長量	
総数	627.99	371658	4097	748.13	385681	4126	493.37	287278	2344	293.41	186936	1337	91.26	45415	435										
針葉樹	545.15	355178	3802	557.97	347906	3445	410.42	270764	2054	237.90	175948	1140	64.73	40133	342										
広葉樹	82.84	16480	295	190.16	37775	681	82.95	16514	290	55.51	10988	197	26.53	5282	93										
総数	545.49	355246	3803	559.54	348218	3451	410.42	270764	2054	237.90	175948	1140	64.73	40133	342										
針葉樹	545.15	355178	3802	557.97	347906	3445	410.42	270764	2054	237.90	175948	1140	64.73	40133	342										
広葉樹	0.34	68	1	1.57	312	6																			
総数	545.42	355197	3803	553.91	344079	3418	410.42	270764	2054	232.42	171717	1115	64.28	39774	340										
針	545.08	355129	3802	552.34	343767	3412	410.42	270764	2054	232.42	171717	1115	64.28	39774	340										
スギ	474.65	328505	3270	399.70	287836	2288	322.30	241026	1441	215.22	165455	988	38.63	30490	151										
ヒノキ	70.43	26624	532	126.58	47844	954	29.59	11184	223	13.29	5023	101	18.89	7141	144										
マツ				26.06	8087	170	58.53	18554	390	3.91	1239	26	6.76	2143	45										
その他針																									
その他針																									
総数	0.34	68	1	1.57	312	6																			
クヌギ	0.34	68	1																						
ナラ																									
その他広				1.57	312	6																			
総数	0.07	49	0	5.63	4139	33				5.48	4231	25	0.45	359	2										
総数	0.07	49	0	5.63	4139	33				5.48	4231	25	0.45	359	2										
スギ	0.07	49	0	5.63	4139	33				5.48	4231	25	0.45	359	2										
ヒノキ																									
その他針																									
その他針																									
広葉樹	82.50	16412	294	188.59	37463	675	82.95	16514	290	55.51	10988	197	26.53	5282	93										
総数	82.50	16412	294	188.59	37463	675	82.95	16514	290	55.51	10988	197	26.53	5282	93										
針葉樹	0.21	42	1	0.52	104	2	0.11	22	0	1.08	215	4	2.52	502	8										
針葉樹	0.21	42	1	0.52	104	2	0.11	22	0	1.08	215	4	2.52	502	8										
クヌギ	0.21	42	1	0.52	104	2	0.11	22	0	1.02	203	4	2.52	502	8										
ナラ																									
その他広										0.06	12	0													
総数	22.22	4422	80	22.22	4422	80	5.92	1178	21	1.92	382	7													
針葉樹																									
マツ																									
その他針																									
広葉樹	82.29	16370	293	165.85	32937	593	76.92	15314	269	52.51	10391	186	24.01	4780	85										
総数	82.29	16370	293	165.85	32937	593	76.92	15314	269	52.51	10391	186	24.01	4780	85										
針葉樹																									
マツ																									
その他針																									
広葉樹	82.29	16370	293	165.85	32937	593	76.92	15314	269	52.51	10391	186	24.01	4780	85										
総数	82.29	16370	293	165.85	32937	593	76.92	15314	269	52.51	10391	186	24.01	4780	85										
針葉樹																									
マツ																									
その他針																									
広葉樹	82.29	16370	293	165.85	32937	593	76.92	15314	269	52.51	10391	186	24.01	4780	85										
総数	82.29	16370	293	165.85	32937	593	76.92	15314	269	52.51	10391	186	24.01	4780	85										
針葉樹																									
マツ																									
その他針																									
広葉樹	82.29	16370	293	165.85	32937	593	76.92	15314	269	52.51	10391	186	24.01	4780	85										
総数	82.29	16370	293	165.85	32937	593	76.92	15314	269	52.51	10391	186	24.01	4780	85										
針葉樹																									
マツ																									
その他針																									
広葉樹	82.29	16370	293	165.85	32937	593	76.92	15314	269	52.51	10391	186	24.01	4780	85										
総数	82.29	16370	293	165.85	32937	593	76.92	15314	269	52.51	10391	186	24.01	4780	85										
針葉樹																									
マツ																									
その他針																									
広葉樹	82.29	16370	293	165.85	32937	593	76.92	15314	269	52.51	10391	186	24.01	4780	85										
総数	82.29	16370	293	165.85	32937	593	76.92	15314	269	52.51	10391	186	24.01	4780	85										
針葉樹																									
マツ																									
その他針																									
広葉樹	82.29	16370	293	165.85	32937	593	76.92	15314	269	52.51	10391	186	24.01	4780	85										

(スのつづき)

森林資源構成表 (4)

44° 31' 現在
令和04年03月31日現在
単位 面積:ha, 蓄積・成長量:m³

検索条件 [5 森森林] 綾町	傾斜界	森林の機能	木材	水源	山地	生活	保健
出力地域 宮崎県	市町村	振興局	標高界	等地	森林の種類	伐採の方法等	所有形態
					在村区分		

区	分	16 齢級				17 齢級				18 齢級				19 齢級				20 齢級			
		面積	蓄積	成長量	面量	面積	蓄積	成長量	面量	面積	蓄積	成長量	面量	面積	蓄積	成長量	面量	面積	蓄積	成長量	面量
立木	人工林	総数	40.48	15075	146	19.60	4238	69	15.09	3922	51	10.06	2002	36	3.75	2492	9				
		針葉樹	12.38	9481	45	0.54	444	1	1.45	1207	2				2.69	2281	5				
		広葉樹	28.10	5594	101	19.06	3794	68	13.64	2715	49	10.06	2002	36	1.06	211	4				
		総数	12.38	9481	45	0.54	444	1	1.45	1207	2				2.69	2281	5				
		針葉樹	12.38	9481	45	0.54	444	1	1.45	1207	2				2.69	2281	5				
		広葉樹	12.38	9481	45	0.54	444	1	1.45	1207	2				2.69	2281	5				
		総数	12.38	9481	45	0.54	444	1	1.45	1207	2				2.69	2281	5				
		針葉樹	12.38	9481	45	0.54	444	1	1.45	1207	2				2.69	2281	5				
		広葉樹	12.38	9481	45	0.54	444	1	1.45	1207	2				2.69	2281	5				
		その他針葉樹	12.38	9481	45	0.54	444	1	1.45	1207	2				2.69	2281	5				
その他広葉樹	12.38	9481	45	0.54	444	1	1.45	1207	2				2.69	2281	5						
立木	天然林	総数	28.10	5594	101	19.06	3794	68	13.64	2715	49	10.06	2002	36	1.06	211	4				
		針葉樹	28.10	5594	101	19.06	3794	68	13.64	2715	49	10.06	2002	36	1.06	211	4				
		広葉樹	28.10	5594	101	19.06	3794	68	13.64	2715	49	10.06	2002	36	1.06	211	4				
		総数	28.10	5594	101	19.06	3794	68	13.64	2715	49	10.06	2002	36	1.06	211	4				
		針葉樹	28.10	5594	101	19.06	3794	68	13.64	2715	49	10.06	2002	36	1.06	211	4				
		広葉樹	28.10	5594	101	19.06	3794	68	13.64	2715	49	10.06	2002	36	1.06	211	4				
		総数	28.10	5594	101	19.06	3794	68	13.64	2715	49	10.06	2002	36	1.06	211	4				
		針葉樹	28.10	5594	101	19.06	3794	68	13.64	2715	49	10.06	2002	36	1.06	211	4				
		広葉樹	28.10	5594	101	19.06	3794	68	13.64	2715	49	10.06	2002	36	1.06	211	4				
		その他針葉樹	28.10	5594	101	19.06	3794	68	13.64	2715	49	10.06	2002	36	1.06	211	4				

(スのつづき)

森林資源構成表 (5)

58°-3'

令和04年03月31日現在

単位 面積:ha, 蓄積・成長量:m³

検索条件 [5 森森林] 綾町	市町村	振興局	等地	標高界	傾斜界	森林の機能	木材	水源	山地	生活	保健
出力地域 宮崎県											

森林の種類	伐採の方法等	所有形態	在村区分	等地	標高界	傾斜界	森林の機能	木材	水源	山地	生活	保健

区分	21 齢級以上						標準伐期齢以上						3 ~ 7 齢級						2 齢級以下			
	面積	蓄積	成長量	面積	蓄積	成長量	面積	蓄積	成長量	面積	蓄積	成長量	面積	蓄積	成長量	面積	蓄積	成長量	面積	蓄積	成長量	
人工林	総数	34.59	7416	125	3181.23	1517458	2859.36	1465115	15660	327.52	63784	3891	141.59	255	36							
	針葉樹	1.22	775	5	2317.68	1374355	2030.58	1322049	12645	186.53	51705	3313	95.54	0	0							
	広葉樹	33.37	6641	120	863.55	143103	828.78	143066	3015	140.99	12079	578	46.05	255	36							
	総数	1.22	775	5	2367.36	1379318	2076.13	1326975	12815	209.32	53373	3403	102.74	97	14							
	針葉樹	1.22	775	5	2317.68	1374355	2030.58	1322049	12645	186.53	51705	3313	95.54	0	0							
	広葉樹	1.22	775	5	49.68	4963	45.55	4926	170	22.79	1668	90	7.20	97	14							
	総数	1.22	775	5	2349.26	1368213	2064.20	1318157	12754	202.85	51046	3302	102.74	97	14							
	針	1.22	775	5	2299.88	1363290	2018.95	1313271	12585	180.36	49418	3213	95.54	0	0							
	スギ	0.66	563	1	1901.11	1224486	1652.40	1180916	9907	157.24	45462	2978	95.04	0	0							
	ヒノキ	0.56	212	4	303.00	108759	271.29	102332	2047	22.92	3934	234	0.19	0	0							
立木	マツ				95.27	30023	95.26	30023	631	0.01	0	0	0.31	0	0							
	その他針				0.50	22			1	0.19	22	1	0.31	0	0							
	総数				49.38	4923	45.25	4886	169	22.49	1628	89	7.20	97	14							
	クヌギ				25.23	2400	21.80	2363	78	8.96	615	35	5.90	85	13							
	ナラ				24.15	2523	23.45	2523	91	13.53	1013	54	1.30	12	1							
	その他広				18.10	11105	11.93	8818	61	6.47	2327	101										
	総数				17.80	11065	11.63	8778	60	6.17	2287	100										
	針葉樹				16.58	10795	11.63	8778	60	4.95	2017	89										
	スギ				1.01	235				1.01	235	9										
	ヒノキ				0.21	35				0.21	35	2										
天然林	その他針				0.30	40	0.30	40	1	0.30	40	1										
	広葉樹				813.87	138140	783.23	138140	2845	118.20	10411	488	38.85	158	22							
	総数	33.37	6641	120	813.87	138140	783.23	138140	2845	118.20	10411	488	38.85	158	22							
	針葉樹				8.24	1504	8.24	1504	29	0.28	19	1										
	スギ				8.24	1504	8.24	1504	29	0.28	19	1										
	クヌギ				8.18	1492	8.18	1492	29	0.28	19	1										
	ナラ				0.06	12	0.06	12	0													
	その他広				52.78	9234	52.78	9234	202	10.04	1249	46										
	総数	2.41	480	9	52.78	9234	52.78	9234	202	10.04	1249	46										
	針葉樹																					
マツ																						
その他針																						
広葉樹																						
総数	2.41	480	9	52.78	9234	52.78	9234	202	10.04	1249	46											
針葉樹	30.96	6161	111	752.85	127402	722.21	127402	2614	107.88	9143	441	38.85	158	22								
マツ																						
その他針																						
広葉樹	30.96	6161	111	752.85	127402	722.21	127402	2614	107.88	9143	441	38.85	158	22								
ナラ																						
その他広	30.96	6161	111	752.85	127402	722.21	127402	2614	107.88	9143	441	38.85	158	22								

竹	も	う	そ	う	ま	た	け	そ				の	他	竹	計
	面積	蓄積	成長量	面積	蓄積	成長量	面積	蓄積	成長量	面積	蓄積	成長量	面積	蓄積	成長量
	43.19	43182	4.53	2228	10331	82.26	55741								

総計	面積	蓄積	成長量
	3348.92	1517458	18999

無立木地	伐採跡地		未立木地		無立木地	
	天然伐採地	人伐採地1	人伐採地2	植栽可	岩石崩壊地	保健施設等
	19.73	15.11	34.84	45.06	0.12	50.59
						85.43

竹林・無立木地	合計	面積
		167.69

森林資源構成表 (1)

1^~2^

令和04年03月31日現在
単位 面積:ha, 蓄積・成長量:m³

検索条件 [5条森林] 小林市(小林市,野尻町,須木村) 市町村
出力地域 宮崎県 振興局
森林の種類 伐採の方法等 所有形態 在村区分 等地 傾斜界 標高界 水源 山地 生活 保健 機能

区分	1 齢級					2 齢級					3 齢級					4 齢級					5 齢級				
	面積	蓄積	成長量	面積	蓄積	成長量	面積	蓄積	成長量	面積	蓄積	成長量	面積	蓄積	成長量	面積	蓄積	成長量	面積	蓄積	成長量				
総数	231.64	0	0	199.12	823	109	134.35	11155	1510	185.23	17474	1401	381.43	45198	2537										
針葉樹	186.47	0	0	132.33	0	0	65.39	8982	1306	48.31	10002	918	93.04	24679	1529										
広葉樹	45.17	0	0	66.79	823	109	68.96	2173	204	136.92	7472	483	288.39	20519	1008										
総数	231.64	0	0	194.54	757	100	122.11	10834	1483	85.60	11923	1034	139.07	27941	1697										
針葉樹	186.47	0	0	132.33	0	0	65.39	8982	1306	48.31	10002	918	92.24	24601	1523										
広葉樹	45.17	0	0	62.21	757	100	56.72	1852	177	37.29	1921	116	46.83	3340	174										
総数	231.64	0	0	189.53	693	92	119.03	10760	1476	79.46	10673	923	136.78	27435	1667										
針葉樹	186.47	0	0	132.33	0	0	65.39	8982	1306	43.30	8825	812	90.75	24161	1497										
スギ	185.75	0	0	129.04	0	0	61.72	8759	1269	34.61	7842	703	60.36	19858	1191										
ヒノキ				1.45	0	0	3.54	218	36	8.69	983	109	30.36	4299	306										
マツ																									
その他針葉樹	0.72	0	0	1.84	0	0	0.13	5	1				0.03	4	0										
総数	45.17	0	0	57.20	693	92	53.64	1778	170	36.16	1848	111	46.03	3274	170										
クヌギ	18.05	0	0	16.86	236	31	27.15	867	79	14.69	786	46	16.96	1219	63										
ナラ				0.17	3	0							3.25	177	9										
その他広葉樹	27.12	0	0	40.17	454	61	26.49	911	91	21.47	1062	65	25.82	1878	98										
総数				5.01	64	8	3.08	74	7	1.13	73	5	0.80	66	4										
針葉樹				4.58	66	9	12.24	321	27	99.63	5551	367	242.36	17257	840										
広葉樹				4.58	66	9	12.24	321	27	99.63	5551	367	0.80	78	6										
総数													241.56	17179	834										
針葉樹													0.09	6	0										
クヌギ													0.09	6	0										
ナラ													0.14	8	1										
その他広葉樹																									
総数																									
針葉樹																									
マツ																									
その他針葉樹																									
広葉樹																									
総数				4.58	66	9	12.24	321	27	99.36	5537	366	242.27	17251	840										
針葉樹													0.80	78	6										
マツ													0.80	78	6										
その他針葉樹																									
広葉樹																									
総数				4.58	66	9	12.24	321	27	99.36	5537	366	241.47	17173	834										
針葉樹													2.03	149	6										
広葉樹													239.44	17024	828										
総数				4.58	66	9	12.24	321	27	99.36	5537	366	239.44	17024	828										

(セのつづき)

森林資源構成表 (2)

2^°-3^°

令和04年03月31日現在

単位 面積:ha, 蓄積・成長量:m³

検索条件 [5 森森林] 小林市(小林市,野尻町,須木村)	傾斜界	森林の機能	木材	水源	山地	生活	保健
出力地域 宮崎県 振興局 市町村	標高界	等	地	在	村	区	分

区	分	6 齢 級				7 齢 級				8 齢 級				9 齢 級				10 齢 級					
		面	積	成	長	面	積	成	長	面	積	成	長	面	積	成	長	面	積	成	長	面	積
立木	人工林	総数	246.21	51020	2233	351.48	87327	2458	455.66	147916	3243	785.30	312234	5227	1183.32	541142	8086						
		針葉樹	96.96	35886	1609	134.50	59563	1587	242.15	115956	2486	510.73	265475	4329	890.60	485015	7140						
		広葉樹	149.25	15134	624	216.98	27764	871	213.51	31960	757	274.57	46759	898	292.72	56127	946						
		総数	145.10	40618	1809	181.66	65661	1786	303.38	125006	2707	535.92	269712	4402	927.06	491877	7255						
		針葉樹	95.34	35607	1593	134.50	59563	1587	241.78	115870	2484	510.01	265268	4324	889.89	484762	7135						
		広葉樹	49.76	5011	216	47.16	6098	199	61.60	9136	223	25.91	4444	78	37.17	7115	120						
		総数	134.22	38570	1719	180.77	65360	1778	302.16	124812	2702	534.04	269394	4396	923.24	489429	7222						
		針	91.89	34332	1537	134.03	59315	1581	241.78	115870	2484	510.01	265268	4324	886.07	482314	7102						
		スギ	74.30	30700	1362	105.07	52224	1338	170.25	95174	1901	346.31	211469	3142	552.72	361344	4688						
		ヒノキ	17.56	3627	175	28.52	7004	240	71.37	20558	582	163.49	53739	1180	325.88	118702	2367						
		マツ	0.03	5	0	0.44	87	3	0.16	38	1	0.21	60	2	7.47	2268	47						
		その他針	42.33	4238	182	46.74	6045	197	60.38	8942	218	24.03	4126	72	37.17	7115	120						
		総数	30.99	3148	136	39.01	5017	163	52.16	7871	192	23.31	4006	71	34.14	6515	109						
		クヌギ	11.34	1090	46	7.73	1028	34	8.22	1071	26	0.72	120	1	3.03	600	11						
		ナラ	10.88	2048	90	0.89	301	8	1.22	194	5	1.88	318	6	3.82	2448	33						
その他広	3.45	1275	56	0.47	248	6							3.82	2448	33								
総数	2.76	1140	50	0.47	248	6							3.45	2318	30								
針葉樹	0.69	135	6										0.37	130	3								
その他針	7.43	773	34	0.42	53	2	1.22	194	5	1.88	318	6											
広葉樹	101.11	10402	424	169.82	21666	672	152.28	22910	536	249.38	42522	825	256.26	49265	831								
総数	1.62	279	16	0.37	86	2	0.37	86	2	0.72	207	5	0.71	253	5								
針葉樹	99.49	10123	408	169.82	21666	672	151.91	22824	534	248.66	42315	820	255.55	49012	826								
広葉樹	2.09	206	10	11.47	1508	46	15.91	2449	60	14.75	2547	50	25.20	4825	83								
総数	2.09	206	10	11.47	1508	46	15.91	2449	60	14.75	2547	50	25.20	4825	83								
針葉樹	2.09	206	10	11.12	1462	44	15.91	2449	60	13.32	2302	44	23.21	4439	76								
クヌギ				0.35	46	2				1.43	245	6	1.99	386	7								
ナラ																							
その他広																							
総数																							
針葉樹																							
マツ																							
その他針																							
広葉樹	99.02	10196	414	158.35	20158	626	136.37	20461	476	234.63	39975	775	231.06	44440	748								
総数	1.62	279	16	0.37	86	2	0.37	86	2	0.72	207	5	0.71	253	5								
針葉樹	1.23	210	12	0.37	86	2	0.37	86	2	0.49	128	3	0.51	122	3								
マツ	0.39	69	4							0.23	79	2	0.20	131	2								
その他針	97.40	9917	398	158.35	20158	626	136.00	20375	474	233.91	39768	770	230.35	44187	743								
広葉樹	2.77	279	11	5.45	718	23	8.67	1343	34	14.63	2561	53	27.25	5264	88								
ナラ	94.63	9638	387	152.90	19440	603	127.33	19032	440	219.28	37207	717	203.10	38923	655								
その他広																							

森林資源構成表 (3)

3A-23

令和04年03月31日現在
単位 面積:ha, 蓄積・成長量:m³

検索条件 [5 条森林] 小林市(小林市,野尻町,須木村)	傾斜界	森林の機能
出力地域 宮崎県 振興局 市町村	標高界	木材の蓄積
	等地	山地生活保健
	森林の種類 伐採の方法等 所有形態 在村区分	

区分	11 齢 級					12 齢 級					13 齢 級					14 齢 級					15 齢 級				
	面積	蓄積	成長量	面積	蓄積	成長量	面積	蓄積	成長量	面積	蓄積	成長量	面積	蓄積	成長量	面積	蓄積	成長量	面積	蓄積	成長量				
総数	1859.81	874844	11107	1895.76	942169	10188	1336.70	654546	5955	750.87	349901	3394	315.94	130131	1250										
針葉樹	1306.63	765480	9187	1341.24	832443	8258	867.10	562270	4327	464.13	293586	2417	152.16	98087	694										
広葉樹	553.18	109364	1920	554.52	109726	1930	469.60	92276	1628	286.74	56315	977	163.78	32044	556										
総数	1323.03	767917	9227	1338.99	830064	8202	848.51	556078	4205	433.90	284949	2231	138.00	93359	594										
針葉樹	1298.79	763092	9141	1326.00	827499	8157	842.95	554970	4185	431.22	284415	2223	134.04	92570	580										
広葉樹	24.24	4825	86	12.99	2565	45	5.56	1108	20	2.68	534	8	3.96	789	14										
総数	1321.21	766670	9213	1332.27	825844	8161	844.13	553248	4182	426.45	281494	2181	138.00	93359	594										
針葉樹	1296.97	761845	9127	1319.28	823279	8116	838.57	552140	4162	423.77	280960	2173	134.04	92570	580										
スギ	872.45	601991	5924	961.34	691146	5459	652.14	484056	2796	318.81	243463	1416	105.39	82703	381										
ヒノキ	421.95	159077	3186	327.96	122715	2459	159.63	59986	1199	82.40	30825	617	17.15	6411	127										
マツ	2.57	777	17	29.98	9418	198	26.80	8098	167	22.56	6672	140	11.50	3456	72										
その他針葉樹																									
総数	24.24	4825	86	12.99	2565	45	5.56	1108	20	2.68	534	8	3.96	789	14										
クヌギ	21.18	4215	75	9.74	1918	34	4.68	932	16	2.55	508	8	0.57	114	2										
ナラ	0.31	62	1	0.43	86	2	0.43	86	2	0.13	26	0	3.39	675	12										
その他広葉樹	2.75	548	10	3.25	647	11	0.45	90	2	0.13	26	0	3.39	675	12										
総数	1.82	1247	14	6.72	4220	41	4.38	2830	23	7.45	3455	50													
針葉樹	1.82	1247	14	6.72	4220	41	4.38	2830	23	7.45	3455	50													
スギ	1.74	1217	13	4.79	3490	27	3.18	2376	14	1.80	1376	7													
ヒノキ	0.08	30	1	1.93	730	14	1.20	454	9	5.65	2079	43													
その他針葉樹																									
広葉樹																									
総数	536.78	106927	1880	556.77	112105	1986	488.19	98468	1750	316.97	64952	1163	177.94	36772	656										
針葉樹	7.84	2388	46	15.24	4944	101	24.15	7300	142	32.91	9171	194	18.12	5517	114										
広葉樹	528.94	104539	1834	541.53	107161	1885	464.04	91168	1608	284.06	55781	969	159.82	31255	542										
総数	14.17	2776	52	21.19	4204	83	11.43	1847	30	11.58	2236	37	2.44	463	7										
針葉樹	14.17	2776	52	21.19	4204	83	11.43	1847	30	11.58	2236	37	2.44	463	7										
広葉樹	13.86	2714	51	21.19	4204	83	11.43	1847	30	11.58	2236	37	2.44	463	7										
ナラ	0.31	62	1																						
その他広葉樹																									
総数																									
針葉樹																									
マツ																									
その他針葉樹																									
広葉樹																									
総数	522.61	104151	1828	535.58	107901	1903	476.76	96621	1720	305.39	62716	1126	175.50	36309	649										
針葉樹	7.84	2388	46	15.24	4944	101	24.15	7300	142	32.91	9171	194	18.12	5517	114										
マツ	6.92	2022	40	14.84	4652	98	23.05	6684	138	32.91	9171	194	17.85	5431	113										
その他針葉樹	0.92	366	6	0.40	292	3	1.10	616	4				0.27	86	1										
広葉樹	514.77	101763	1782	520.34	102957	1802	452.61	89321	1578	272.48	53545	932	157.38	30792	535										
ナラ	25.22	4936	87	41.09	8067	144	21.36	4253	77	5.57	1105	21	1.64	305	4										
その他広葉樹	489.55	96827	1695	479.25	94890	1658	431.25	85068	1501	266.91	52440	911	155.74	30487	531										

(セのづづき)

森林資源構成表 (4)

44°30'

令和04年03月31日現在

単位 面積:ha, 蓄積・成長量:m³

検索条件 [5 森森林] 小林市(小林市,野尻町,須木村)	傾斜界	森林の機能	木材	水源	山地	生活	保健
出力地域 宮崎県 市町村	標高界	森林の機能					
	等地						
	森林の種類	伐採の方法等	所有形態	在村区分			

区	分	16 齢級				17 齢級				18 齢級				19 齢級				20 齢級			
		面積	蓄積	成長量	面積	蓄積	成長量	面積	蓄積	成長量	面積	蓄積	成長量	面積	蓄積	成長量	面積	蓄積	成長量		
立木	人工林	総数	193.44	80927	718	145.95	50231	543	84.67	38080	268	60.95	29331	199	64.85	30996	202				
		針葉樹	95.46	61881	386	50.11	31251	206	46.87	30747	142	35.13	24273	106	36.72	25585	107				
		広葉樹	97.98	19046	332	95.84	18980	337	37.80	7333	126	25.82	5058	93	28.13	5411	95				
		総数	90.51	60397	352	47.87	30564	192	43.43	29727	121	34.93	24120	102	33.09	24453	83				
		針葉樹	89.92	60279	351	47.36	30462	190	43.43	29727	121	34.17	23969	99	33.09	24453	83				
		広葉樹	0.59	118	1	0.51	102	2					0.76	151	3						
		総数	90.51	60397	352	47.87	30564	192	43.43	29727	121	34.93	24120	102	33.09	24453	83				
		針葉樹	89.92	60279	351	47.36	30462	190	43.43	29727	121	34.17	23969	99	33.09	24453	83				
		スギ	65.24	51718	175	29.69	24096	57	30.46	25001	29	25.05	20558	29	26.62	22004	34				
		ヒノキ	14.91	5598	116	13.75	5147	106	11.42	4273	84	8.89	3359	69	6.47	2449	49				
マツ	9.77	2963	60	3.92	1219	27	1.55	453	8	0.23	52	1									
その他針葉樹																					
総数	0.59	118	1	0.51	102	2					0.76	151	3								
クヌギ	0.40	80	1	0.35	70	1															
ナラ																					
その他広葉樹	0.19	38	0	0.16	32	1					0.76	151	3								
総数																					
針葉樹	102.93	20530	366	98.08	19667	351	41.24	8353	147	26.02	5211	97	31.76	6543	119						
総数	5.54	1602	35	2.75	789	16	3.44	1020	21	0.96	304	7	3.63	1132	24						
針葉樹	97.39	18928	331	95.33	18878	335	37.80	7333	126	25.06	4907	90	28.13	5411	95						
広葉樹	2.16	380	7	0.16	26	0	0.89	162	3												
針葉樹	2.16	380	7	0.16	26	0	0.89	162	3												
クヌギ	2.16	380	7	0.16	26	0	0.89	162	3												
ナラ																					
その他広葉樹																					
総数																					
針葉樹																					
マツ																					
その他針葉樹																					
広葉樹	100.77	20150	359	97.92	19641	351	40.35	8191	144	26.02	5211	97	31.76	6543	119						
総数	5.54	1602	35	2.75	789	16	3.44	1020	21	0.96	304	7	3.63	1132	24						
針葉樹	5.54	1602	35	2.75	789	16	3.32	990	20	0.71	225	5	3.63	1132	24						
マツ																					
その他針葉樹	95.23	18548	324	95.17	18852	335	36.91	7171	123	25.06	4907	90	28.13	5411	95						
広葉樹	1.75	325	6	0.49	89	2	0.83	154	2	1.02	203	4									
ナラ																					
その他広葉樹	93.48	18223	318	94.68	18763	333	36.08	7017	121	24.04	4704	86	28.13	5411	95						

森林資源構成表 (1)

1° - 2°

令和04年03月31日現在
単位 面積:ha, 蓄積・成長量:m³

検索条件 [5 森森林] 旧小林地 市町村 宮崎県 振興局
森林の種類 伐採の方法等 所有形態 在村区分 等地 標高界 傾斜界 森林の機能 木材 水源 山地 生活 保健

区分	1 齢級			2 齢級			3 齢級			4 齢級			5 齢級		
	面積	蓄積	成長量	面積	蓄積	成長量	面積	蓄積	成長量	面積	蓄積	成長量	面積	蓄積	成長量
総数	144.77	0	0	107.08	412	59	90.85	7991	1090	116.78	10538	835	227.87	27097	1539
針葉樹	124.73	0	0	76.23	0	0	46.84	6575	955	27.46	5833	526	60.67	15586	966
広葉樹	20.04	0	0	30.85	412	59	44.01	1416	135	89.32	4705	309	167.20	11511	573
総数	144.77	0	0	107.04	412	59	85.98	7874	1081	47.25	6787	584	84.33	17149	1051
針葉樹	124.73	0	0	76.23	0	0	46.84	6575	955	27.46	5833	526	60.67	15586	966
広葉樹	20.04	0	0	30.81	412	59	39.14	1299	126	19.79	954	58	23.66	1563	85
総数	144.77	0	0	107.04	412	59	85.98	7874	1081	41.11	5537	473	83.53	17083	1047
針葉樹	124.73	0	0	76.23	0	0	46.84	6575	955	22.45	4656	420	60.67	15586	966
スギ	124.73	0	0	76.08	0	0	45.13	6483	940	19.61	4323	383	38.31	12527	749
ヒノキ				0.15	0	0	1.58	87	14	2.84	333	37	22.36	3059	217
マツ															
その他針葉樹							0.13	5	1						
総数	20.04	0	0	30.81	412	59	39.14	1299	126	18.66	881	53	22.86	1497	81
クヌギ	11.36	0	0	11.78	177	25	16.05	521	49	7.69	408	25	7.92	566	32
ナラ				0.17	3	0							3.25	177	9
その他広葉樹	8.68	0	0	18.86	232	34	23.09	778	77	10.97	473	28	11.69	754	40
総数										6.14	1250	111	0.80	66	4
針葉樹										5.01	1177	106			
スギ										5.01	1177	106			
ヒノキ															
その他針葉樹															
広葉樹										1.13	73	5	0.80	66	4
総数				0.04	0	0	4.87	117	9	69.53	3751	251	143.54	9948	488
針葉樹															
広葉樹				0.04	0	0	4.87	117	9	69.53	3751	251	143.54	9948	488
総数															
針葉樹															
マツ															
その他針葉樹															
広葉樹				0.04	0	0	4.87	117	9	69.53	3751	251	143.54	9948	488
総数															
針葉樹															
マツ															
その他針葉樹															
広葉樹				0.04	0	0	4.87	117	9	69.53	3751	251	143.54	9948	488
総数															
針葉樹															
マツ															
その他針葉樹															
広葉樹				0.04	0	0	4.87	117	9	69.53	3751	251	143.54	9948	488
総数															
針葉樹															
マツ															
その他針葉樹															
広葉樹				0.04	0	0	4.87	117	9	69.53	3751	251	143.54	9948	488
総数															
針葉樹															
マツ															
その他針葉樹															
広葉樹				0.04	0	0	4.87	117	9	69.53	3751	251	143.54	9948	488
総数															
針葉樹															
マツ															
その他針葉樹															
広葉樹				0.04	0	0	4.87	117	9	69.53	3751	251	143.54	9948	488

森林資源構成表 (2)

2°-3°

令和04年03月31日現在

単位 面積:ha, 蓄積・成長量:m³

検索条件 [5 条森林] 旧小城市	傾斜界	森林の機能
出力地域 宮崎県	標高界	木材 水源 山地 生活 保健
	等地	
	森林の種類 伐採の方法等 所有形態 在村区分	

区分	6 齢 級				7 齢 級				8 齢 級				9 齢 級				10 齢 級			
	面積	蓄積	成長量	面積	蓄積	成長量	面積	蓄積	成長量	面積	蓄積	成長量	面積	蓄積	成長量	面積	蓄積	成長量		
立木	総数	109.63	28015	1240	184.16	51345	1408	194.49	80970	1709	379.47	2618	566.84	285602	4183					
	針葉樹	63.29	23282	1040	87.42	39195	1038	144.13	73479	1529	265.72	2258	488.52	270829	3924					
	広葉樹	46.34	4733	200	96.74	12150	370	50.36	7491	180	113.75	360	78.32	14773	259					
	総数	84.14	25283	1127	93.63	39992	1060	155.10	75164	1570	276.60	2287	496.40	272259	3946					
	針葉樹	62.31	23116	1030	87.42	39195	1038	144.13	73479	1529	265.23	2255	488.01	270707	3921					
	広葉樹	21.83	2167	97	6.21	797	22	10.97	1685	41	11.37	32	8.39	1552	25					
	総数	79.81	24820	1106	93.16	39744	1054	155.10	75164	1570	276.60	2287	496.40	272259	3946					
	針葉樹	62.31	23116	1030	86.95	38947	1032	144.13	73479	1529	265.23	2255	488.01	270707	3921					
	スギ	50.54	20716	915	71.06	35037	896	119.00	66286	1330	185.19	1673	324.84	211929	2746					
	ヒノキ	11.77	2400	115	15.63	3856	134	24.97	7155	198	79.83	580	155.70	56510	1128					
天然林	マツ				0.26	54	2	0.16	38	1	0.21	2	7.47	2268	47					
	その他針葉樹																			
	総数	17.50	1704	76	6.21	797	22	10.97	1685	41	11.37	32	8.39	1552	25					
	クヌギ	9.98	1001	44	5.14	671	18	8.78	1332	32	10.97	31	5.46	971	14					
	ナラ																			
	その他広葉樹	7.52	703	32	1.07	126	4	2.19	353	9	0.40	1	2.93	581	11					
	総数	4.33	463	21	0.47	248	6													
	針葉樹	0.98	166	10	0.47	248	6													
	スギ				0.47	248	6													
	ヒノキ				0.47	248	6													
地	広葉樹	4.33	463	21																
	総数	25.49	2732	113	90.53	11353	348	39.39	5806	139	102.87	331	70.44	13343	237					
	針葉樹	0.98	166	10							0.49	128	0.51	122	3					
	広葉樹	24.51	2566	103	90.53	11353	348	39.39	5806	139	102.38	328	69.93	13221	234					
	総数				2.26	298	10	0.91	141	3	1.63	5	1.11	215	4					
	針葉樹																			
	広葉樹				2.26	298	10	0.91	141	3	1.63	5	1.11	215	4					
	クヌギ				2.26	298	10	0.91	141	3	1.32	4	0.90	175	3					
	ナラ										0.31	1	0.21	40	1					
	その他広葉樹																			
天然林	総数																			
	針葉樹																			
	マツ																			
	その他針葉樹																			
	広葉樹																			
	総数	25.49	2732	113	88.27	11055	338	38.48	5665	136	101.24	326	69.33	13128	233					
	針葉樹	0.98	166	10							0.49	3	0.51	122	3					
	マツ	0.59	97	6							0.49	3	0.51	122	3					
	その他針葉樹	0.39	69	4																
	広葉樹	24.51	2566	103	88.27	11055	338	38.48	5665	136	100.75	323	68.82	13006	230					
ナラ				0.32	44	1				0.10	0	0.54	100	2						
その他広葉樹	24.51	2566	103	87.95	11011	337	38.48	5665	136	100.65	323	68.28	12906	228						

森林資源構成表 (3)

3^°-ソ

令和04年03月31日現在

検索条件 [5 条森林] 旧小城市
 出力地域 宮崎県 振興局 市町村
 森林の種類 伐採の方法等 所有形態 在村区分 等地 標高界 傾斜界 森林の機能
 面積:ha, 蓄積・成長量:m³

区分	11 齢 級				12 齢 級				13 齢 級				14 齢 級				15 齢 級			
	面 積	蓄 積	成 長 量	面 積	蓄 積	成 長 量	面 積	蓄 積	成 長 量	面 積	蓄 積	成 長 量	面 積	蓄 積	成 長 量	面 積	蓄 積	成 長 量		
総数	946.29	471000	5809	1009.10	547642	5679	683.75	353824	3207	429.52	217550	2062	200.96	90181	839					
針葉樹	708.56	424173	4988	818.47	510259	5029	508.03	319483	2596	321.19	196671	1697	121.25	74805	572					
広葉樹	237.73	46827	821	190.63	37383	650	175.72	34341	611	108.33	20879	365	79.71	15376	267					
総数	714.65	424723	4995	813.78	507894	4976	488.85	313862	2481	293.40	188894	1532	106.82	70066	473					
針葉樹	701.86	422170	4949	806.51	506457	4950	487.76	313644	2477	291.64	188544	1526	103.49	69403	461					
広葉樹	12.79	2553	46	7.27	1437	26	1.09	218	4	1.76	350	6	3.33	663	12					
総数	713.78	424109	4988	813.75	507872	4976	485.87	312072	2464	285.95	185439	1482	106.82	70066	473					
針葉樹	700.99	421556	4942	806.48	506435	4950	484.78	311854	2460	284.19	185089	1476	103.49	69403	461					
スギ	502.73	346973	3450	596.72	429489	3402	358.98	266198	1544	208.00	158344	936	76.72	60248	275					
ヒノキ	196.01	73907	1477	181.14	67923	1358	103.06	38843	775	54.69	20409	407	15.27	5699	114					
マツ	2.25	676	15	28.62	9023	190	22.74	6813	141	21.50	6336	133	11.50	3456	72					
その他針葉樹																				
総数	12.79	2553	46	7.27	1437	26	1.09	218	4	1.76	350	6	3.33	663	12					
クヌギ	10.78	2153	39	6.31	1246	23	0.66	132	2	1.76	350	6	0.13	26	0					
ナラ							0.43	86	2											
その他広葉樹	2.01	400	7	0.96	191	3								637	12					
総数	0.87	614	7	0.03	22	0	2.98	1790	17	7.45	3455	50								
針葉樹	0.87	614	7	0.03	22	0	2.98	1790	17	7.45	3455	50								
スギ	0.87	614	7	0.03	22	0	1.78	1336	8	1.80	1376	7								
ヒノキ							1.20	454	9	5.65	2079	43								
その他針葉樹																				
広葉樹																				
総数	231.64	46277	814	195.32	39748	703	194.90	39962	726	136.12	28656	530	94.14	20115	366					
針葉樹	6.70	2003	39	11.96	3802	79	20.27	5839	119	29.55	8127	171	17.76	5402	111					
広葉樹	224.94	44274	775	183.36	35946	624	174.63	34123	607	106.57	20529	359	76.38	14713	255					
総数	5.94	1185	22	5.87	1146	21	0.49	96	1	3.62	646	11	0.84	168	3					
針葉樹																				
広葉樹	5.94	1185	22	5.87	1146	21	0.49	96	1	3.62	646	11	0.84	168	3					
クヌギ																				
ナラ																				
その他広葉樹																				
総数																				
針葉樹																				
マツ																				
その他針葉樹																				
広葉樹																				
総数	225.70	45092	792	189.45	38602	682	194.41	39866	725	132.50	28010	519	93.30	19947	363					
針葉樹	6.70	2003	39	11.96	3802	79	20.27	5839	119	29.55	8127	171	17.76	5402	111					
マツ	6.56	1908	38	11.81	3692	78	20.13	5786	118	29.55	8127	171	17.49	5316	110					
その他針葉樹	0.14	95	1	0.15	110	1	0.14	53	1				0.27	86	1					
広葉樹	219.00	43089	753	177.49	34800	603	174.14	34027	606	102.95	19883	348	75.54	14545	252					
ナラ	8.97	1784	31	14.77	2846	50	7.60	1510	29	4.94	979	19	1.09	195	2					
その他広葉樹	210.03	41305	722	162.72	31954	553	166.54	32517	577	98.01	18904	329	74.45	14350	250					

(ソのつづき)

森林資源構成表 (4)

44°30'

令和04年03月31日現在

単位 面積:ha, 蓄積・成長量:m³

検索条件 [5 森森林] 旧小城市	傾斜界	森林の機能
出力地域 宮崎県	標高界	木材 水源 山地 生活 保健
	所在地	
	森林の種類 伐採の方法等 所有形態 在村区分	
	市町村	

区	分	16 齢級				17 齢級				18 齢級				19 齢級				20 齢級					
		面積	蓄積	成長量	面量	面積	蓄積	成長量	面量	面積	蓄積	成長量	面量	面積	蓄積	成長量	面量	面積	蓄積	成長量	面量		
立木	人工林	総数	138.01	59450	524	116.55	41383	431	70.95	32025	227	51.60	26932	167	54.45	26196	169						
		針葉樹	75.15	47373	310	43.65	26974	179	42.00	27055	134	34.02	23515	104	31.52	21789	93						
		広葉樹	62.86	12077	214	72.90	14409	252	28.95	5570	93	17.58	3417	63	22.93	4407	76						
		総数	69.80	45809	275	41.06	26217	164	38.56	26035	113	33.82	23362	100	27.89	20657	69						
		針葉樹	69.61	45771	275	40.90	26185	163	38.56	26035	113	33.06	23211	97	27.89	20657	69						
		広葉樹	0.19	38	0	0.16	32	1					0.76	151	3								
		総数	69.80	45809	275	41.06	26217	164	38.56	26035	113	33.82	23362	100	27.89	20657	69						
		針葉樹	69.61	45771	275	40.90	26185	163	38.56	26035	113	33.06	23211	97	27.89	20657	69						
		スギ	48.45	38538	127	25.42	20633	48	25.97	21447	23	24.08	19853	28	22.51	18620	28						
		ヒノキ	11.39	4270	88	11.56	4333	88	11.04	4135	82	8.75	3306	68	5.38	2037	41						
マツ	9.77	2963	60	3.92	1219	27	1.55	453	8	0.23	52	1											
その他針																							
総数	0.19	38	0	0.16	32	1					0.76	151	3										
クヌギ																							
ナラ																							
その他広	0.19	38	0	0.16	32	1					0.76	151	3										
総数																							
総数	68.21	13641	249	75.49	15166	267	32.39	6590	114	17.78	3570	67	26.56	5539	100								
針葉樹	5.54	1602	35	2.75	789	16	3.44	1020	21	0.96	304	7	3.63	1132	24								
広葉樹	62.67	12039	214	72.74	14377	251	28.95	5570	93	16.82	3266	60	22.93	4407	76								
総数	2.16	380	7	0.16	26	0	0.89	162	3														
針葉樹	2.16	380	7	0.16	26	0	0.89	162	3														
クヌギ	2.16	380	7	0.16	26	0	0.89	162	3														
ナラ																							
その他広																							
総数																							
総数																							
マツ																							
その他針																							
広葉樹	66.05	13261	242	75.33	15140	267	31.50	6428	111	17.78	3570	67	26.56	5539	100								
総数	5.54	1602	35	2.75	789	16	3.44	1020	21	0.96	304	7	3.63	1132	24								
針葉樹	5.54	1602	35	2.75	789	16	3.32	990	20	0.71	225	5	3.63	1132	24								
マツ							0.12	30	1	0.25	79	2											
その他針	60.51	11659	207	72.58	14351	251	28.06	5408	90	16.82	3266	60	22.93	4407	76								
広葉樹	1.75	325	6	0.49	89	2	0.83	154	2	1.02	203	4											
ナラ	58.76	11334	201	72.09	14262	249	27.23	5254	88	15.80	3063	56	22.93	4407	76								
その他広																							

森林資源構成表 (5)

5^°-3'

令和04年03月31日現在
単位 面積:ha, 蓄積・成長量:m³

検索条件 [5 森森林] 旧小林市	傾斜界	標高界	森林の機能	木材	水源	山地	生活	保健
出力地域 宮崎県 市町村	等地							

森林の種類	伐採の方法等	所有形態	在村区分

区分	21 齢級以上				合計				標準伐期齢以上				3 ~ 7 齢級				2 齢級以下			
	面積	蓄積	成長量	面量	面積	蓄積	成長量	面量	面積	蓄積	成長量	面量	面積	蓄積	成長量	面量	面積	蓄積	成長量	面量
立木	総数	32.57	17277	97	5855.69	2534097	33892	5318.57	2444130	29341	124986	6112	729.29	124986	251.85	412	59			
	針葉樹	21.63	15119	62	4110.48	2261226	28000	3615.66	2171507	23485	90471	4525	285.68	90471	200.96	0	0			
	広葉樹	10.94	2158	35	1745.21	272871	5892	1702.91	272623	5856	34515	1587	443.61	34515	50.89	412	59			
	総数	20.71	14794	55	4224.58	2248267	27998	3688.09	2158397	23453	97085	4903	395.33	97085	251.81	412	59			
	針葉樹	20.43	14738	54	4004.74	2230409	27354	3510.51	2140787	22845	90305	4515	284.70	90305	200.96	0	0			
	広葉樹	0.28	56	1	219.84	17858	644	177.58	17610	608	6780	388	110.63	6780	50.85	412	59			
	総数	20.71	14794	55	4201.51	2240359	27782	3670.06	2151681	23343	95058	4761	383.59	95058	251.81	412	59			
	針葉樹	20.43	14738	54	3987.93	2223103	27168	3498.74	2134673	22765	88880	4403	279.22	88880	200.96	0	0			
	スギ	15.37	12905	17	2959.44	1863220	19510	2546.26	1790638	15796	79086	3883	224.65	79086	200.81	0	0			
	ヒノキ	4.46	1661	33	917.58	326295	6954	841.70	310452	6266	54.18	517	54.18	9735	0.15	0	0			
マツ	0.60	172	4	110.78	33583	703	110.78	33583	703	0.26	2	0.26	54	0.15	0	0				
その他針葉樹	0.13	5	1	0.13	5	1	0.13	5	1	0.13	5	1	0.13	5	1	0				
その他針葉樹	0.28	56	1	213.58	17256	614	171.32	17008	578	104.37	358	578	104.37	6178	50.85	412	59			
総数	11.86	2483	42	1631.11	285830	5894	1630.48	285733	5888	333.96	1209	5888	333.96	27901	0.04	0	0			
針葉樹	1.20	381	8	105.74	30817	646	105.15	30720	640	0.98	10	640	0.98	166	0.04	0	0			
広葉樹	10.66	2102	34	1525.37	255013	5248	1525.33	255013	5248	332.98	1199	5248	332.98	27735	0.04	0	0			
総数				25.88	4735	90	25.88	4735	90	2.26	298	90	2.26	298						
針葉樹				25.88	4735	90	25.88	4735	90	2.26	298	90	2.26	298						
クヌギ				25.36	4644	88	25.36	4644	88	2.26	298	88	2.26	298						
ナラ				0.52	91	2	0.52	91	2			2								
その他広葉樹																				
総数																				
針葉樹																				
マツ																				
その他針葉樹																				
広葉樹																				
総数	11.86	2483	42	1605.23	281095	5804	1604.60	280998	5798	331.70	1199	5798	331.70	27603	0.04	0	0			
針葉樹	1.20	381	8	105.74	30817	646	105.15	30720	640	0.98	10	640	0.98	166	0.04	0	0			
マツ	0.63	200	4	103.71	30114	631	103.51	30086	629	0.59	6	629	0.59	97						
その他針葉樹	0.57	181	4	2.03	703	15	1.64	634	11	0.39	4	11	0.39	69						
広葉樹	10.66	2102	34	1499.49	250278	5158	1499.45	250278	5158	330.72	1189	5158	330.72	27437	0.04	0	0			
ナラ				42.42	8246	148	42.42	8246	148	0.32	44	148	0.32	44						
その他広葉樹	10.66	2102	34	1457.07	242032	5010	1457.03	242032	5010	330.40	1188	5010	330.40	27393	0.04	0	0			

竹	もうそう				またけ				その他竹				合計			
	面積	蓄積	成長量	面量	面積	蓄積	成長量	面量	面積	蓄積	成長量	面量	面積	蓄積	成長量	面量
総数	118.61	118020	22.47	11045	19784	207.27	148849	66.19	19784	207.27	148849	6227.23	2534097	33892	6227.23	2534097

無立木	伐採跡地				未立木地				無立木地				
	天然伐採地	人伐採地1	人伐採地2	計	植栽可	岩石崩壊地	保健施設等	開発地	計	無立木地	合計	面積	成長量
総数	28.88	32.17	61.05	103.22	0.42	13.52	60.83	164.27	103.22	164.27	371.54	371.54	33892

森林資源構成表 (1)

1° - 2°

令和04年03月31日現在
単位 面積:ha, 蓄積・成長量:m³

検索条件 [5条森林]旧野尻町 市町村 振興局
出力地域 宮崎県 傾斜界 標高界 森林の種類 伐採の方法等 所有形態 在村区分 等地 森林の機能 木材 水源 山地 生活 保健

区分	1 齢級				2 齢級				3 齢級				4 齢級				5 齢級			
	面積	蓄積	成長量	成長量	面積	蓄積	成長量	成長量	面積	蓄積	成長量	成長量	面積	蓄積	成長量	成長量	面積	蓄積	成長量	
総数	64.42	0	0	32	30.39	2558	343	340	37.60	4199	340	340	96.33	10354	552					
針葉樹	43.80	0	0	0	15.39	2077	301	249	11.80	2713	249	249	15.26	4380	270					
広葉樹	20.62	0	0	32	15.00	481	42	91	25.80	1486	91	91	81.07	5974	282					
総数	64.42	0	0	30	26.95	2466	336	268	18.61	3059	268	268	22.41	4874	291					
針葉樹	43.80	0	0	0	15.39	2077	301	249	11.80	2713	249	249	14.46	4302	264					
広葉樹	20.62	0	0	30	11.56	389	35	19	6.81	346	19	19	7.95	572	27					
総数	64.42	0	0	30	26.95	2466	336	268	18.61	3059	268	268	22.41	4874	291					
針	43.80	0	0	0	15.39	2077	301	249	11.80	2713	249	249	14.46	4302	264					
スギ	43.08	0	0	0	15.26	2069	300	244	11.41	2678	244	244	11.41	3827	231					
ヒノキ				0	0.13	8	1	5	0.39	35	5	5	3.02	471	33					
マツ																				
その他針	0.72	0	0	0									0.03	4	0					
総数	20.62	0	0	30	11.56	389	35	19	6.81	346	19	19	7.95	572	27					
クヌギ	5.37	0	0	5	9.61	314	27	14	4.80	251	14	14	6.85	491	23					
ナラ																				
その他広	15.25	0	0	25	1.95	75	8	5	2.01	95	5	5	1.10	81	4					
総数																				
針葉樹																				
広葉樹																				
総数	2.46	27	2	2	3.44	92	7	72	18.99	1140	72	72	73.92	5480	261					
針葉樹																				
広葉樹	2.46	27	2	2	3.44	92	7	72	18.99	1140	72	72	0.80	78	6					
総数									0.27	14	1	1	0.05	3	0					
針葉樹																				
クヌギ									0.27	14	1	1	0.05	3	0					
ナラ									0.13	6	0	0	0.05	3	0					
その他広									0.14	8	1	1								
総数																				
針葉樹																				
マツ																				
その他針																				
広葉樹																				
総数	2.46	27	2	2	3.44	92	7	71	18.72	1126	71	71	73.87	5477	261					
針葉樹																				
マツ																				
その他針																				
広葉樹																				
総数																				
針葉樹																				
マツ																				
その他針																				
広葉樹																				
総数	2.46	27	2	2	3.44	92	7	71	18.72	1126	71	71	73.07	5399	255					
針葉樹																				
マツ																				
その他針																				
広葉樹																				
総数	2.46	27	2	2	3.44	92	7	71	18.72	1126	71	71	71.92	5322	253					
針葉樹																				
マツ																				
その他針																				
広葉樹																				

森林資源構成表 (2)

2^°-5^°
令和04年03月31日現在
単位 面積:ha, 蓄積・成長量:m³

検索条件 [5 森森林]旧野尻町
出力地域 宮崎県 市町村 振興局
森林の種類 伐採の方法等 所有形態 在村区分 等地 標高界 傾斜界 森林の機能 木材 水源 山地 生活 保健

区	分	6 齢 級				7 齢 級				8 齢 級				9 齢 級				10 齢 級			
		面積	蓄積	成長量	面積	蓄積	成長量	面積	蓄積	成長量	面積	蓄積	成長量	面積	蓄積	成長量	面積	蓄積	成長量		
立木	人工林	総数	62.78	13262	571	54.09	13218	371	93.48	26368	581	182.35	75703	1239	299.99	144658	2131				
		針葉樹	23.46	9346	419	17.53	8539	222	39.82	18175	396	123.22	65351	1044	241.59	133401	1959				
		広葉樹	39.32	3916	152	36.56	4679	149	53.66	8193	185	59.13	10352	195	58.40	11257	172				
		総数	29.97	10001	446	24.12	9380	253	48.32	19465	428	129.30	66356	1061	255.86	136063	2003				
		針葉樹	23.46	9346	419	17.53	8539	222	39.57	18116	395	122.99	65272	1042	241.39	133270	1957				
		広葉樹	6.51	655	27	6.59	841	31	8.75	1349	33	6.31	1084	19	14.47	2793	46				
		総数	23.42	8416	377	24.12	9380	253	47.10	19271	423	127.42	66038	1055	252.41	133745	1973				
		針	20.01	8071	363	17.53	8539	222	39.57	18116	395	122.99	65272	1042	237.94	130952	1927				
		スギ	18.42	7727	346	15.92	8117	209	24.34	13627	268	86.82	53335	780	150.49	98823	1287				
		ヒノキ	1.56	339	17	1.61	422	13	15.23	4489	127	36.17	11937	262	87.45	32129	640				
		マツ	0.03	5	0																
		その他針	3.41	345	14	6.59	841	31	7.53	1155	28	4.43	766	13	14.47	2793	46				
		総数	2.99	297	13	6.41	816	30	7.53	1155	28	4.35	752	13	14.37	2774	46				
		クヌギ	0.42	48	1	0.18	25	1													
ナラ	6.55	1585	69																		
その他広	3.45	1275	56																		
総数	2.76	1140	50																		
針葉樹	0.69	135	6																		
その他針	3.10	310	13																		
広葉樹	32.81	3261	125	29.97	3838	118	45.16	6903	153	53.05	9347	178	44.13	8595	128						
総数	1.87	183	9	1.37	179	6	0.25	59	1	0.23	79	2	0.20	131	2						
針葉樹	1.87	183	9	1.37	179	6	3.55	563	13	4.91	876	19	2.44	468	5						
広葉樹	1.87	183	9	1.23	161	5	3.55	563	13	4.34	779	16	1.44	277	2						
ナラ				0.14	18	1				0.57	97	3	1.00	191	3						
その他広																					
総数	30.94	3078	116	28.60	3659	112	41.61	6340	140	48.14	8471	159	41.69	8127	123						
針葉樹							0.25	59	1	0.23	79	2	0.20	131	2						
マツ							0.25	59	1												
その他針																					
広葉樹	30.94	3078	116	28.60	3659	112	41.36	6281	139	47.91	8392	157	41.49	7996	121						
総数	0.52	49	2	0.17	22	1	0.25	40	1				1.99	386	7						
針葉樹	30.42	3029	114	28.43	3637	111	41.11	6241	138	47.91	8392	157	39.50	7610	114						
マツ																					
その他針																					
広葉樹																					
ナラ																					
その他広																					

(タのつづき)

森林資源構成表 (3)

3^°-3^°

令和04年03月31日現在
単位 面積:ha, 蓄積・成長量:m³

検索条件 [5 条森林] 旧野尻町	傾斜界	標高界	森林の機能
出力地域 宮崎県	市町村	所在地	木材 水源 山地 生活 保健

森林の種類 伐採の方法等 所有形態 在村区分

区	分	1 1 齢 級					1 2 齢 級					1 3 齢 級					1 4 齢 級					1 5 齢 級							
		面	積	成	長	量	面	積	成	長	量	面	積	成	長	量	面	積	成	長	量	面	積	成	長	量	面	積	成
立	木	総	467.40	230114	2889	192376	337.01	168606	1383	229.03	102981	83.19	30072	297															
		針	360.08	208831	2520	171456	207.11	143229	955	118.79	81066	24.61	18482	98															
		広	107.32	21283	369	20920	129.90	25377	428	110.24	21915	58.58	11590	199															
		総	364.31	209561	2531	170752	207.00	142519	945	116.35	80206	24.88	18493	97															
		針	359.30	208560	2515	170314	203.23	141768	932	115.43	80022	24.25	18367	95															
		広	5.01	1001	16	438	3.77	751	13	0.92	184	0.63	126	2															
		総	364.23	209531	2530	170695	207.00	142519	945	116.35	80206	24.88	18493	97															
		針	359.22	208530	2514	170257	203.23	141768	932	115.43	80022	24.25	18367	95															
		ス	231.91	160553	1548	147824	177.15	132088	736	93.65	71854	22.84	17833	85															
		ヒ	126.99	47876	964	22228	23.92	8996	182	20.72	7832	1.41	534	10															
		マ	0.32	101	2	205	2.16	684	14	1.06	336	0.19	38	0															
		その他																											
地	天	総	5.01	1001	16	438	3.77	751	13	0.92	184	0.63	126	2															
		ク	3.96	791	12	358	3.32	661	11	0.79	158	0.44	88	2															
		ナ	0.31	62	1																								
		その他	0.74	148	3	80	0.45	90	2	0.13	26	0.19	38	0															
		総	0.08	30	1	57																							
		総	0.08	30	1	57																							
		ス	0.08		0																								
		ヒ	0.08		0																								
		その他	0.08	30	1																								
		広																											
		総	103.09	20553	358	21624	130.01	26087	438	112.68	22775	58.31	11579	200															
		針	0.78	271	5	1142	3.88	1461	23	3.36	1044	0.36	115	3															
広	102.31	20282	353	20482	126.13	24626	415	109.32	21731	57.95	11464	197																	
総	5.97	1178	22	1137	10.69	1701	28	7.96	1590	1.60	295	4																	
針	5.97	1178	22	1137	10.69	1701	28	7.96	1590	1.60	295	4																	
ク	5.66	1116	21	1137	10.69	1701	28	7.96	1590	1.60	295	4																	
ナ	0.31	62	1																										
その他																													
総																													
総																													
マ																													
その他																													
広																													
総	97.12	19375	336	20487	119.32	24386	410	104.72	21185	56.71	11284	196																	
針	0.78	271	5	1142	3.88	1461	23	3.36	1044	0.36	115	3																	
マ				960	2.92	898	20	3.36	1044	0.36	115	3																	
その他	0.78	271	5	182	0.96	563	3																						
広	96.34	19104	331	19345	115.44	22925	387	101.36	20141	56.35	11169	193																	
ナ	2.29	422	8	1035	1.98	396	6	0.53	106	0.19	38	1																	
その他	94.05	18682	323	18310	113.46	22529	381	100.83	20035	56.16	11131	192																	

(タのつづき)

検索条件 [5条森林]旧野尻町
出力地域 宮崎県 市町村

森林の種類 伐採の方法等 所有形態 在村区分 等地 標高界 傾斜界 森林の機能 木材 水源 山地 生活 保健

44°-23' 令和04年03月31日現在
単位 面積:ha, 蓄積・成長量:m³

森林資源構成表 (4)

区	分	16 齢 級				17 齢 級				18 齢 級				19 齢 級				20 齢 級					
		面積	蓄積	成長量	面量	面積	蓄積	成長量	面量	面積	蓄積	成長量	面量	面積	蓄積	成長量	面量	面積	蓄積	成長量	面量		
立木	人工林	総数	46.52	19141	164	25.09	7920	97	6.14	3753	13	9.35	2399	32	7.00	4124	21						
		針葉樹	19.39	13760	73	6.35	4186	27	4.57	3441	7	1.11	758	2	5.20	3796	14						
		広葉樹	27.13	5381	91	18.74	3734	70	1.57	312	6	8.24	1641	30	1.80	328	7						
		総数	19.79	13840	74	6.70	4256	28	4.57	3441	7	1.11	758	2	5.20	3796	14						
		針葉樹	19.39	13760	73	6.35	4186	27	4.57	3441	7	1.11	758	2	5.20	3796	14						
		広葉樹	0.40	80	1	0.35	70	1															
		総数	19.79	13840	74	6.70	4256	28	4.57	3441	7	1.11	758	2	5.20	3796	14						
		針	19.39	13760	73	6.35	4186	27	4.57	3441	7	1.11	758	2	5.20	3796	14						
		スギ	15.87	12432	45	4.16	3372	9	4.19	3303	5	0.97	705	1	4.11	3384	6						
		ヒノキ	3.52	1328	28	2.19	814	18	0.38	138	2	0.14	53	1	1.09	412	8						
立木	天然林	マツ																					
		その他針																					
		総数	0.40	80	1	0.35	70	1															
		クヌギ	0.40	80	1	0.35	70	1															
		ナラ																					
		その他広																					
		総数	26.73	5301	90	18.39	3664	69	1.57	312	6	8.24	1641	30	1.80	328	7						
		針葉樹	26.73	5301	90	18.39	3664	69	1.57	312	6	8.24	1641	30	1.80	328	7						
		広葉樹																					
		総数	26.73	5301	90	18.39	3664	69	1.57	312	6	8.24	1641	30	1.80	328	7						
立木	天然林	マツ																					
		その他針																					
		総数	26.73	5301	90	18.39	3664	69	1.57	312	6	8.24	1641	30	1.80	328	7						
		針葉樹	26.73	5301	90	18.39	3664	69	1.57	312	6	8.24	1641	30	1.80	328	7						
		広葉樹																					
		総数	26.73	5301	90	18.39	3664	69	1.57	312	6	8.24	1641	30	1.80	328	7						
		針	26.73	5301	90	18.39	3664	69	1.57	312	6	8.24	1641	30	1.80	328	7						
		スギ																					
		ヒノキ																					
		その他広	26.73	5301	90	18.39	3664	69	1.57	312	6	8.24	1641	30	1.80	328	7						

(タのつづき)

検索条件 [5 森林] 旧野尻町 出力地域 宮崎県 市町村

森林の種類 伐採の方法等 所有形態 在村区分 等地 標高界 傾斜界 森林の機能 木材 水源 山地 生活 保健

5A°-Z 令和04年03月31日現在 単位 面積:ha, 蓄積・成長量:m³

森林資源構成表 (5)

区分	21 齢級以上				合計				3 ~ 7 齢級				2 齢級以下			
	面積	蓄積	成長量	面量	面積	蓄積	成長量	面量	面積	蓄積	成長量	面量	面積	蓄積	成長量	面量
総数	4.29	2872	7	2588.29	1054949	13993	12507	281.19	43591	2177	142.99	271	32			
針葉樹	3.09	2633	3	1602.93	895620	10766	9301	83.44	27055	1461	97.01	0	0			
広葉樹	1.20	239	4	985.36	159329	3227	3206	197.75	16536	716	45.98	271	32			
総数	3.09	2633	3	1715.60	902163	10988	9510	122.06	29780	1594	140.53	244	30			
針葉樹	3.09	2633	3	1589.79	891240	10679	9220	82.64	26977	1455	97.01	0	0			
広葉樹	3.09	2633	3	125.81	10923	309	290	39.42	2803	139	43.52	244	30			
総数	3.09	2633	3	1702.34	897661	10877	9455	115.51	28195	1525	140.53	244	30			
針葉樹	3.09	2633	3	1582.73	887560	10592	9189	79.19	25702	1399	97.01	0	0			
スギ	3.09	2633	3	1189.89	746184	7651	6389	72.42	24418	1330	93.35	0	0			
ヒノキ				386.12	140041	2914	2773	6.71	1275	69	1.30	0	0			
マツ				4.30	1326	27	27									
その他針葉樹				2.42	9	0	0	0.06	9	0	2.36	0	0			
総数				119.61	10101	285	266	36.32	2493	126	43.52	244	30			
クヌギ				77.49	9101	234	231	30.66	2169	107	9.46	45	5			
ナラ				0.31	62	1	1	0.31	62	1						
その他広葉樹				41.81	938	50	34	5.66	324	19	34.06	199	25			
総数				13.26	4502	111	55	6.55	1585	69						
針葉樹				7.06	3680	87	31	3.45	1275	56						
スギ				6.29	3515	80	30	2.76	1140	50						
ヒノキ				0.77	165	7	1	0.69	135	6						
その他針葉樹				6.20	822	24	24	3.10	310	13						
広葉樹				872.69	152786	3005	2997	159.13	13811	583	2.46	27	2			
総数	1.20	239	4	13.14	4380	87	81	0.80	78	6						
針葉樹				859.55	148406	2918	2916	158.33	13733	577	2.46	27	2			
広葉樹				46.38	8187	155	155	3.56	379	16						
総数				46.38	8187	155	155	3.56	379	16						
針葉樹				44.22	7811	146	146	3.28	353	14						
クヌギ				2.16	376	9	9	0.28	26	2						
ナラ																
その他広葉樹																
総数				826.31	144599	2850	2842	155.57	13432	567	2.46	27	2			
針葉樹				13.14	4380	87	81	0.80	78	6						
広葉樹				10.72	3154	73	67	0.80	78	6						
総数				2.42	1226	14	14									
針葉樹				813.17	140219	2763	2761	154.77	13354	561	2.46	27	2			
広葉樹				14.40	2571	48	48	1.84	148	5						
総数	1.20	239	4	798.77	137648	2715	2713	152.93	13206	556	2.46	27	2			
その他広葉樹																

竹	もうそう				またけ				その他竹				合計			
	面積	蓄積(東)	面量	蓄積(東)	面積	蓄積(東)	面量	蓄積(東)	面積	蓄積(東)	面量	蓄積(東)	面積	蓄積	成長量	面量
総数	32.16	32084	5.37	2685	18718	100.08	53487							2824.93	1054949	13993

無立木地	伐採跡地				未立木地				無立木地合計面積				
	天然伐採地	人伐採地1	人伐採地2	計	植栽可	岩石崩壊地	保健施設等	開発地	計	無立木地合計面積	面積	蓄積	成長量
	0.79	96.40	97.19	194.38	8.33	0.92	0.38	29.74	39.37	236.64			

森林資源構成表 (1)

1^°-2^°

令和04年03月31日現在
単位 面積:ha, 蓄積・成長量:m³

検索条件 [5条森林]旧須木村
出力地域 宮崎県 振興局 市町村
森林の種類 伐採の方法等 所有形態 在村区分 等地 標高界 傾斜界 森林の機能 木材 水源 山地 生活 保健

区分	1 齢級					2 齢級					3 齢級					4 齢級					5 齢級				
	面積	蓄積	成長量	面積	蓄積	成長量	面積	蓄積	成長量	面積	蓄積	成長量	面積	蓄積	成長量	面積	蓄積	成長量	面積	蓄積	成長量	面積	蓄積	成長量	
人工林	総数	22.45	0	0	13.47	140	18	13.11	606	77	30.85	2737	226	57.23	7747	446									
	針葉樹	17.94	0	0	2.89	0	0	3.16	330	50	9.05	1456	143	17.11	4713	293									
	広葉樹	4.51	0	0	10.58	140	18	9.95	276	27	21.80	1281	83	40.12	3034	153									
	総数	22.45	0	0	11.39	101	11	9.18	494	66	19.74	2077	182	32.33	5918	355									
	針葉樹	17.94	0	0	2.89	0	0	3.16	330	50	9.05	1456	143	17.11	4713	293									
	広葉樹	4.51	0	0	8.50	101	11	6.02	164	16	10.69	621	39	15.22	1205	62									
	総数	22.45	0	0	6.38	37	3	6.10	420	59	19.74	2077	182	30.84	5478	329									
	針葉樹	17.94	0	0	2.89	0	0	3.16	330	50	9.05	1456	143	15.62	4273	267									
	スギ	17.94	0	0	2.69	0	0	1.33	207	29	3.59	841	76	10.64	3504	211									
	ヒノキ							1.83	123	21	5.46	615	67	4.98	769	56									
立木	マツ																								
	その他針葉樹				0.20	0																			
	総数	4.51	0	0	3.49	37	3	2.94	90	9	10.69	621	39	15.22	1205	62									
	クヌギ	1.32	0	0	0.99	14	1	1.49	32	3	2.20	127	7	2.19	162	8									
	ナラ																								
	その他広葉樹	3.19	0	0	2.50	23	2	1.45	58	6	8.49	494	32	13.03	1043	54									
	総数				5.01	64	8	3.08	74	7															
	針葉樹				2.08	39	7	3.93	112	11	11.11	660	44	24.90	1829	91									
	広葉樹				2.08	39	7	3.93	112	11	11.11	660	44	24.90	1829	91									
	総数																								
天然林	針葉樹																								
	マツ																								
	その他針葉樹																								
	総数				2.08	39	7	3.93	112	11	11.11	660	44	24.86	1826	91									
	針葉樹																								
	マツ																								
	その他針葉樹				2.08	39	7	3.93	112	11	11.11	660	44	24.86	1826	91									
	総数				2.08	39	7	3.93	112	11	11.11	660	44	23.98	1754	87									
	針葉樹																								
	広葉樹																								

(チのつづき)

森林資源構成表 (2)

2^°-2^°

令和04年03月31日現在

単位 面積:ha, 蓄積・成長量:m³

検索条件 [5 条森林] 旧須木村	傾斜界	森林の機能	木材	水源	山地	生活	保健
出力地域 宮崎県	市町村	森林の種類	伐採の方法等	所有形態	在村区分	等地	標高界

区	分	6 齢 級				7 齢 級				8 齢 級				9 齢 級				10 齢 級			
		面積	蓄積	成長量	面量	面積	蓄積	成長量	面量	面積	蓄積	成長量	面量	面積	蓄積	成長量	面量	面積	蓄積	成長量	面量
立木	人工林	総数	73.80	9743	422	113.23	22764	679	167.69	40578	953	223.48	78464	1370	316.49	110882	1772				
		針葉樹	10.21	3258	150	29.55	11829	327	58.20	24302	561	121.79	60893	1027	160.49	80785	1257				
		広葉樹	63.59	6485	272	83.68	10935	352	109.49	16276	392	101.69	17571	343	156.00	30097	515				
		総数	30.99	5334	236	63.91	16289	473	99.96	30377	709	130.02	62322	1054	174.80	83555	1306				
		針葉樹	9.57	3145	144	29.55	11829	327	58.08	24275	560	121.79	60893	1027	160.49	80785	1257				
		広葉樹	21.42	2189	92	34.36	4460	146	41.88	6102	149	8.23	1429	27	14.31	2770	49				
		総数	30.99	5334	236	63.91	16289	473	99.96	30377	709	130.02	62322	1054	174.80	83555	1306				
		針	9.57	3145	144	29.55	11829	327	58.08	24275	560	121.79	60893	1027	160.49	80785	1257				
		スギ	5.34	2257	101	18.09	9070	233	26.91	15261	303	74.30	45463	689	77.39	50592	655				
		ヒノキ	4.23	888	43	11.28	2726	93	31.17	9014	257	47.49	15430	338	82.73	30063	599				
立木	天然林	マツ			0.18	33	1														
		その他針																			
		総数	21.42	2189	92	33.94	4407	144	41.88	6102	149	8.23	1429	27	14.31	2770	49				
		クヌギ	18.02	1850	79	27.46	3530	115	35.85	5384	132	7.99	1389	27	14.31	2770	49				
		ナラ																			
		その他広	3.40	339	13	6.48	877	29	6.03	718	17	0.24	40	0							
		総数				0.42	53	2													
		針葉樹	42.81	4409	186	49.32	6475	206	67.73	10201	244	93.46	16142	316	141.69	27327	466				
		広葉樹	0.64	113	6		27		0.12		1										
		総数	42.17	4296	180	49.32	6475	206	67.61	10174	243	93.46	16142	316	141.69	27327	466				
立木	天然林	針葉樹	0.22	23	1	7.84	1031	30	11.45	1745	44	8.21	1399	26	21.65	4142	74				
		総数	0.22	23	1	7.84	1031	30	11.45	1745	44	8.21	1399	26	21.65	4142	74				
		クヌギ	0.22	23	1	7.63	1003	29	11.45	1745	44	7.66	1302	24	20.87	3987	71				
		ナラ				0.21	28	1				0.55	97	2	0.78	155	3				
		その他広																			
		総数																			
		針葉樹																			
		マツ																			
		その他針																			
		広葉樹	42.59	4386	185	41.48	5444	176	56.28	8456	200	85.25	14743	290	120.04	23185	392				
総数	0.64	113	6		27		0.12		1												
マツ	0.64	113	6		27		0.12		1												
その他針																					
広葉樹	41.95	4273	179	41.48	5444	176	56.16	8429	199	85.25	14743	290	120.04	23185	392						
総数	2.25	230	9	4.96	652	21	8.42	1303	33	14.53	2544	53	24.72	4778	79						
ナラ	39.70	4043	170	36.52	4792	155	47.74	7126	166	70.72	12199	237	95.32	18407	313						
その他広																					

(チのつづき)

森林資源構成表 (3)

3A°-3'

令和04年03月31日現在

単位 面積:ha, 蓄積・成長量:m³

検索条件 [5 条森林] 旧須木村	傾斜界	森林の機能
出力地域 宮崎県	標高界	木材
	所在地	水源
		山地
		生活
		保健

森林の種類	伐採の方法等	所有形態	在村区分	等地	標高界	傾斜界	森林の機能

区	分	1 1 齢 級					1 2 齢 級					1 3 齢 級					1 4 齢 級					1 5 齢 級				
		面積	蓄積	成長量	面積	蓄積	成長量	面積	蓄積	成長量	面積	蓄積	成長量	面積	蓄積	成長量	面積	蓄積	成長量	面積	蓄積	成長量				
立木	人工林	総数	446.12	173730	2409	513.39	202151	2539	315.94	132116	1365	92.32	29370	372	31.79	9878	114									
		針葉樹	237.99	132476	1679	255.22	150728	1610	151.96	99558	776	24.15	15849	132	6.30	4800	24									
		広葉樹	208.13	41254	730	258.17	51423	929	163.98	32558	589	68.17	13521	240	25.49	5078	90									
		総数	244.07	133633	1701	258.68	151418	1622	152.66	99697	779	24.15	15849	132	6.30	4800	24									
		針葉樹	237.63	132362	1677	255.22	150728	1610	151.96	99558	776	24.15	15849	132	6.30	4800	24									
		広葉樹	6.44	1271	24	3.46	690	12	0.70	139	3															
		総数	243.20	133030	1695	252.07	147277	1581	151.26	98657	773	24.15	15849	132	6.30	4800	24									
		針葉樹	236.76	131759	1671	248.61	146587	1569	150.56	98518	770	24.15	15849	132	6.30	4800	24									
		スギ	137.81	94465	926	160.09	113833	910	116.01	85770	516	17.16	13265	79	5.83	4622	21									
		ヒノキ	98.95	37294	745	87.92	32564	655	32.65	12147	242	6.99	2584	53	0.47	178	3									
立木	天然林	マツ			0.60	190	4	1.90	601	12																
		その他針葉樹																								
		総数	6.44	1271	24	3.46	690	12	0.70	139	3															
		クヌギ	6.44	1271	24	1.57	314	5	0.70	139	3															
		ナラ																								
		その他広葉樹				1.89	376	7																		
		総数	0.87	603	6	6.61	4141	41	1.40	1040	6															
		針葉樹	0.87	603	6	6.61	4141	41	1.40	1040	6															
		スギ	0.87	603	6	4.68	3411	27	1.40	1040	6															
		ヒノキ				1.93	730	14																		
立木	天然林	広葉樹																								
		総数	202.05	40097	708	254.71	50733	917	163.28	32419	586	68.17	13521	240	25.49	5078	90									
		針葉樹	0.36	114	2																					
		広葉樹	201.69	39983	706	254.71	50733	917	163.28	32419	586	68.17	13521	240	25.49	5078	90									
		総数	2.26	413	8	9.62	1921	40	0.25	50	1															
		針葉樹																								
		広葉樹	2.26	413	8	9.62	1921	40	0.25	50	1															
		クヌギ	2.26	413	8	9.62	1921	40	0.25	50	1															
		ナラ																								
		その他広葉樹																								
立木	天然林	総数																								
		針葉樹																								
		マツ																								
		その他針葉樹																								
		広葉樹																								
		総数	199.79	39684	700	245.09	48812	877	163.03	32369	585	68.17	13521	240	25.49	5078	90									
		針葉樹	0.36	114	2																					
		マツ	0.36	114	2																					
		その他針葉樹																								
		広葉樹	199.43	39570	698	245.09	48812	877	163.03	32369	585	68.17	13521	240	25.49	5078	90									
天然林	針葉樹	13.96	2730	48	20.99	4186	76	11.78	2347	42	0.10	20	0	0.36	72	1										
	広葉樹	185.47	36840	650	224.10	44626	801	151.25	30022	543	68.07	13501	240	25.13	5006	89										
	その他広葉樹																									

(チのつづき)

森林資源構成表 (4)

4^°-3^°

令和04年03月31日現在

単位 面積:ha, 蓄積・成長量:m³

検索条件 [5 条森林] 旧須木村	市町村	傾斜界	森林の機能	木材	水源	山地	生活	保健
出力地域 宮崎県	振興局							
		等高界						
		等地						
		森林の種類	伐採の方法等	所有形態	在村区分			

区	分	16 齢 級			17 齢 級			18 齢 級			19 齢 級			20 齢 級				
		面積	蓄積	成長量	面積	蓄積	成長量	面積	蓄積	成長量	面積	蓄積	成長量	面積	蓄積	成長量		
立木	人工林	総数	8.91	2336	30	4.31	928	15	7.58	1702	28							
		針葉樹	0.92	748	3	0.11	91	0	0.30	251	1							
		広葉樹	7.99	1588	27	4.20	837	15	7.28	1451	27							
		総数	0.92	748	3	0.11	91	0	0.30	251	1							
		針葉樹	0.92	748	3	0.11	91	0	0.30	251	1							
		広葉樹																
		総数	0.92	748	3	0.11	91	0	0.30	251	1							
		針葉樹	0.92	748	3	0.11	91	0	0.30	251	1							
		広葉樹																
		総数	7.99	1588	27	4.20	837	15	7.28	1451	27							
		針葉樹	7.99	1588	27	4.20	837	15	7.28	1451	27							
		広葉樹																
立木	天然林	総数	7.99	1588	27	4.20	837	15	7.28	1451	27							
		針葉樹																
		マツ																
		その他針葉樹																
		広葉樹	7.99	1588	27	4.20	837	15	7.28	1451	27							
		総数																
		針葉樹																
		マツ																
		その他針葉樹																
		広葉樹	7.99	1588	27	4.20	837	15	7.28	1451	27							
		総数	7.99	1588	27	4.20	837	15	7.28	1451	27							
		針葉樹																
広葉樹																		

(チのつづき)

森林資源構成表 (5)

5^ - ^

令和04年03月31日現在
単位 面積:ha, 蓄積・成長量:m³

検索条件 [5 条森林] 旧須木村	傾斜界	森林の機能
出力地域 宮崎県 市町村	標高界	木材水源
	等地	山地生活保健
	森林の種類	
	伐採の方法等	
	所有形態	
	在村区分	

区分	21 齢級以上				合計				標準伐期齢以上				3 ~ 7 齢級				2 齢級以下				
	面積	蓄積	成長量	面量	面積	蓄積	成長量	面量	面積	蓄積	成長量	面量	面積	蓄積	成長量	面量	面積	蓄積	成長量	面量	
立木	総数	1.23	271	4	2456.79	826819	12851	2331.16	798931	11701	288.22	43597	1850	35.92	140	18					
	針葉樹	0.04	34	0	1107.38	592101	8033	994.60	564311	6894	69.08	21586	963	20.83	0	0					
	広葉樹	1.19	237	4	1349.41	234718	4818	1336.56	234620	4807	219.14	22011	887	15.09	140	18					
	総数	0.04	34	0	1282.00	612988	8654	1156.37	585100	7504	156.15	30112	1312	33.84	101	11					
	針葉樹	0.04	34	0	1106.26	591847	8024	993.48	564057	6885	68.44	21473	957	20.83	0	0					
	広葉樹	0.04	34	0	175.74	21141	630	162.89	21043	619	87.71	8639	355	13.01	101	11					
	総数	0.04	34	0	1262.75	606443	8555	1143.62	579059	7439	151.16	29545	1277	28.83	37	3					
	針葉樹	0.04	34	0	1095.52	585493	7942	984.23	558143	6829	66.95	21033	931	20.83	0	0					
	スギ	0.04	34	0	676.49	440274	4753	618.62	425324	4127	38.99	15879	650	20.63	0	0					
	ヒノキ				416.15	144395	3172	362.93	131995	2685	27.78	5121	280								
地天	マツ			2.68	824	17	2.68	824		17	0.18	33	1								
	その他針			0.20	0	0								0.20	0	0					
	総数			167.23	20950	613	159.39	20916		610	84.21	8512	346	8.00	37	3					
	クヌギ			120.53	16982	453	118.38	16971		452	51.36	5701	212	2.31	14	1					
	ナラ			46.70	3968	160	41.01	3945		158	32.85	2811	134	5.69	23	2					
	その他広			19.25	6545	99	12.75	6041		65	4.99	567	35	5.01	64	8					
	総数			10.74	6354	82	9.25	5914		56	1.49	440	26								
	針葉樹			8.44	5494	65	6.95	5054		39	1.49	440	26								
	ヒノキ			2.30	860	17	2.30	860		17											
	その他針			8.51	191	17	3.50	127		9	3.50	127	9	5.01	64	8					
天然林	広葉樹	1.19	237	4	1174.79	213831	4197	1174.79	213831	4197	132.07	13485	538	2.08	39	7					
	総数	1.19	237	4	1173.67	213577	4188	1173.67	213577	4188	131.43	13372	532	2.08	39	7					
	針葉樹				61.54	10727	224	61.54	10727	224	8.10	1057	31								
	総数			61.54	10727	224	61.54	10727		224	8.10	1057	31								
	クヌギ			60.00	10447	218	60.00	10447		218	7.89	1029	30								
	ナラ			1.54	280	6	1.54	280		6	0.21	28	1								
	その他広																				
	総数																				
	針葉樹																				
	広葉樹	1.19	237	4	1113.25	203104	3973	1113.25	203104	3973	123.97	12428	507	2.08	39	7					
総数				1.12	254	9	1.12	254		9	0.64	113	6								
マツ				1.12	254	9	1.12	254		9	0.64	113	6								
その他針																					
広葉樹	1.19	237	4	1112.13	202850	3964	1112.13	202850	3964	123.33	12315	501	2.08	39	7						
総数	1.19	237	4	102.95	18934	366	102.95	18934	366	8.09	954	34									
ナラ				1009.18	183916	3598	1009.18	183916	3598	115.24	11361	467	2.08	39	7						
その他広																					

竹	もうそう				またけ				その他竹				合計			
	面積	蓄積(束)	面積	蓄積(束)	面積	蓄積(束)	面積	蓄積(束)	面積	蓄積(束)	面積	蓄積(束)	面積	蓄積(束)	面積	蓄積(束)
	21.88	21880	0.51	255	27.26	7816	49.65	29951								
無立木地																

無立木地	伐採跡地		人伐採地		植栽可		未立木地		無立木地合計面積	
	天然伐採地	人伐採地1	人伐採地2	計	植栽可	保健施設等	開発地	計	無立木地合計面積	
	0.20	22.82	23.02	0.41	1.66	12.57	35.59		85.24	

総合計		
面積	蓄積	成長量
2542.03	826819	12851

森林資源構成表 (1)

1° 30'

令和04年03月31日現在

単位 面積:ha, 蓄積・成長量:m³

検索条件 [5 森林] えびの市	傾斜界	標高界	森林の機能	木材	水源	山地	生活	保健
出力地域 宮崎県 市町村	等地							

区分	1 齢級			2 齢級			3 齢級			4 齢級			5 齢級		
	面積	蓄積	成長量	面積	蓄積	成長量	面積	蓄積	成長量	面積	蓄積	成長量	面積	蓄積	成長量
総数	163.55	0	0	134.67	386	55	129.00	15694	2240	123.02	18921	1633	154.78	37077	2197
針葉樹	138.96	0	0	107.92	0	0	113.44	15183	2200	74.84	16093	1453	103.39	33364	2015
広葉樹	24.59	0	0	26.75	386	55	15.56	511	40	48.18	2828	180	51.39	3713	182
総数	163.55	0	0	119.32	126	16	125.87	15605	2232	86.87	16758	1497	119.33	34564	2072
針葉樹	138.96	0	0	107.92	0	0	113.44	15183	2200	74.84	16093	1453	103.39	33364	2015
広葉樹	24.59	0	0	11.40	126	16	12.43	422	32	12.03	665	44	15.94	1200	57
総数	163.55	0	0	118.30	111	14	114.53	15031	2163	82.53	16527	1483	111.78	33402	2004
針葉樹	138.96	0	0	107.92	0	0	110.36	14874	2156	74.80	16090	1453	99.92	32485	1960
スギ	138.96	0	0	106.92	0	0	110.15	14860	2154	71.30	15801	1421	92.89	31322	1878
ヒノキ							0.21	14	2	3.50	289	32	7.03	1163	82
マツ															
その他針葉樹				1.00	0	0									
総数	24.59	0	0	10.38	111	14	4.17	157	7	7.73	437	30	11.86	917	44
クヌギ	4.47	0	0	3.27	31	3	1.64	65	3	1.92	103	8	7.39	570	29
ナラ															
その他広葉樹	20.12	0	0	7.11	80	11	2.53	92	4	5.81	334	22	4.47	347	15
総数				1.02	15	2	11.34	574	69	4.34	231	14	7.55	1162	68
針葉樹							3.08	309	44	0.04	3	0	3.47	879	55
広葉樹							3.08	309	44				1.95	729	44
ヒノキ															
その他針葉樹										0.04	3	0	1.52	150	11
広葉樹				1.02	15	2	8.26	265	25	4.30	228	14	4.08	283	13
総数	15.35	260	39	15.35	260	39	3.13	89	8	36.15	2163	136	35.45	2513	125
針葉樹															
広葉樹															
総数															
針葉樹															
広葉樹															
総数				15.35	260	39	3.13	89	8	36.15	2163	136	34.82	2463	123
マツ															
その他針葉樹															
広葉樹															
総数				15.35	260	39	3.13	89	8	36.15	2163	136	34.82	2463	123
針葉樹															
広葉樹															
総数				15.35	260	39	3.13	89	8	36.15	2163	136	34.82	2463	123

(ツのつづき)

森林資源構成表 (2)

検索条件 [5 森林] えびの市	市町村	標高界	傾斜界	森林の機能	木材	水源	山地	生活	保健
出力地域 宮崎県 振興局									

2^0-ジ
令和04年03月31日現在
単位 面積:ha, 蓄積・成長量:m³

区分	6 齢 級				7 齢 級				8 齢 級				9 齢 級				10 齢 級			
	面積	蓄積	成長量	面積	蓄積	成長量	面積	蓄積	成長量	面積	蓄積	成長量	面積	蓄積	成長量	面積	蓄積	成長量		
総数	168.09	53155	2341	185.29	57466	1597	213.68	77493	1683	350.71	162630	2627	651.58	309967	4555					
針葉樹	120.15	48060	2127	101.86	46652	1243	135.08	65518	1392	272.56	149255	2366	505.83	281992	4072					
広葉樹	47.94	5095	214	83.43	10814	354	78.60	11975	291	78.15	13375	261	145.75	27975	483					
総数	143.20	50555	2231	151.70	53063	1456	184.48	73130	1578	306.98	155115	2484	511.70	282149	4079					
針葉樹	120.15	48060	2127	101.86	46652	1243	135.08	65518	1392	272.28	149199	2364	503.78	280626	4054					
広葉樹	23.05	2495	104	49.84	6411	213	49.40	7612	186	34.70	5916	120	7.92	1523	25					
総数	123.36	42623	1879	149.58	51940	1427	184.24	73058	1576	306.64	154987	2481	508.65	280891	4059					
針葉樹	100.31	40128	1775	99.74	45529	1214	134.84	65446	1390	271.94	149071	2361	500.73	279368	4034					
スギ	86.02	37206	1635	83.34	41434	1078	98.84	55068	1102	210.64	129251	1928	331.66	217318	2798					
ヒノキ	14.29	2922	140	16.40	4095	136	35.88	10351	287	60.94	19724	431	168.47	61863	1232					
マツ																				
その他針葉樹							0.12	27	1	0.36	96	2	0.43	136	3					
総数	23.05	2495	104	49.84	6411	213	49.40	7612	186	34.70	5916	120	7.92	1523	25					
クヌギ	21.67	2363	99	47.23	6177	206	46.80	7213	177	34.13	5819	118	5.69	1081	18					
ナラ																				
その他広葉樹	1.38	132	5	2.61	234	7	2.60	399	9	0.57	97	2	2.23	442	7					
総数	19.84	7932	352	2.12	1123	29	0.24	72	2	0.34	128	3	3.05	1258	20					
針葉樹	19.84	7932	352	2.12	1123	29	0.24	72	2	0.34	128	3	3.05	1258	20					
スギ	18.04	7585	334	2.12	1123	29				0.10	53	1	0.88	584	7					
ヒノキ	1.80	347	18				0.24	72	2	0.24	75	2	2.17	674	13					
その他針葉樹																				
広葉樹																				
総数	24.89	2600	110	33.59	4403	141	29.20	4363	105	43.73	7515	143	139.88	27818	476					
針葉樹										0.28	56	2	2.05	1366	18					
広葉樹	24.89	2600	110	33.59	4403	141	29.20	4363	105	43.45	7459	141	137.83	26452	458					
総数	0.73	83	4	1.84	254	8	0.22	34	1	0.12	20	0								
針葉樹																				
広葉樹	0.73	83	4	1.84	254	8	0.22	34	1	0.12	20	0								
クヌギ	0.73	83	4	1.84	254	8	0.22	34	1	0.12	20	0								
ナラ																				
その他広葉樹																				
総数																				
針葉樹																				
マツ																				
その他針葉樹																				
広葉樹																				
総数	24.16	2517	106	31.75	4149	133	28.98	4329	104	43.61	7495	143	139.88	27818	476					
針葉樹										0.28	56	2	2.05	1366	18					
マツ										0.28	56	2	2.05	1366	18					
その他針葉樹																				
広葉樹																				
総数	24.16	2517	106	31.75	4149	133	28.98	4329	104	43.33	7439	141	137.83	26452	458					
針葉樹																				
広葉樹																				
総数	24.16	2517	106	31.75	4149	133	28.98	4329	104	43.33	7439	141	137.83	26452	458					

森林資源構成表 (3)

3A-3

令和04年03月31日現在
単位 面積:ha, 蓄積・成長量:m³

検索条件 [5 条森林] えびの市	傾斜界	森林の機能
出力地域 宮崎県 市町村	標高界	木材水源
	所在地	山地生活保健
	森林の種類	
	伐採の方法等	
	所有形態	
	在村区分	

区分	11 齢級				12 齢級				13 齢級				14 齢級				15 齢級			
	面積	蓄積	成長量	面量	面積	蓄積	成長量	面量	面積	蓄積	成長量	面量	面積	蓄積	成長量	面量	面積	蓄積	成長量	
総数	1344.43	647406	8601	1214.96	612886	6913	1189.93	552739	5935	772.13	364690	3737	372.44	155621	1565					
針葉樹	1079.66	595364	7688	953.89	561043	6000	848.63	485491	4751	526.03	316018	2877	196.91	121939	971					
広葉樹	264.77	52042	913	261.07	51843	913	341.30	67248	1184	246.10	48672	860	175.53	33682	594					
総数	1089.90	596959	7708	963.00	562073	6019	838.25	481679	4667	514.94	312052	2795	193.66	120834	945					
針葉樹	1075.91	594176	7663	949.47	559373	5971	831.67	480365	4645	512.39	311544	2786	192.92	120686	944					
広葉樹	13.99	2783	45	13.53	2700	48	6.58	1314	22	2.55	508	9	0.74	148	1					
総数	1084.85	594998	7673	954.98	558762	5968	836.77	480851	4659	503.27	307323	2709	192.99	120304	943					
針葉樹	1070.86	592215	7628	941.45	556062	5920	830.19	479537	4637	500.72	306815	2700	192.25	120156	942					
スギ	599.04	414931	4102	596.39	430046	3398	470.84	352104	2039	316.07	241123	1370	124.55	96450	463					
ヒノキ	469.23	176464	3510	292.60	109615	2177	228.57	86071	1726	129.17	48382	968	40.52	15087	299					
マツ	2.12	671	13	52.46	16401	345	130.78	41362	872	55.48	17310	362	27.18	8619	180					
その他針葉樹	0.47	149	3																	
総数	13.99	2783	45	13.53	2700	48	6.58	1314	22	2.55	508	9	0.74	148	1					
クヌギ	6.95	1385	24	7.22	1440	26	2.74	546	9	1.06	211	3	0.51	102	1					
ナラ	7.04	1398	21	6.31	1260	22	3.84	768	13	1.49	297	6	0.23	46	0					
その他広葉樹	5.05	1961	35	8.02	3311	51	1.48	828	8	11.67	4729	86	0.67	530	2					
総数	5.05	1961	35	8.02	3311	51	1.48	828	8	11.67	4729	86	0.67	530	2					
スギ	0.33	232	2	1.62	1170	9	0.71	537	3	0.79	616	4	0.67	530	2					
ヒノキ	4.72	1729	33	5.28	1786	35	0.77	291	5	10.88	4113	82								
その他針葉樹				1.12	355	7														
広葉樹																				
総数	254.53	50447	893	251.96	50813	894	351.68	71060	1268	257.19	52638	942	178.78	34787	620					
針葉樹	3.75	1188	25	4.42	1670	29	16.96	5126	106	13.64	4474	91	3.99	1253	27					
広葉樹	250.78	49259	868	247.54	49143	865	334.72	65934	1162	243.55	48164	851	174.79	33534	593					
総数	4.23	841	15	11.21	2231	39	0.12	24	0	0.53	106	2	0.54	107	2					
針葉樹																				
総数	4.23	841	15	11.21	2231	39	0.12	24	0	0.53	106	2	0.54	107	2					
広葉樹	4.23	841	15	11.21	2231	39	0.12	24	0	0.53	106	2	0.54	107	2					
ナラ																				
その他広葉樹																				
総数																				
針葉樹																				
マツ																				
その他針葉樹																				
広葉樹																				
総数	250.30	49606	878	240.75	48582	855	351.56	71036	1268	256.66	52532	940	178.24	34680	618					
針葉樹	3.75	1188	25	4.42	1670	29	16.96	5126	106	13.64	4474	91	3.99	1253	27					
マツ	3.40	1020	22	3.75	1189	26	16.41	4829	103	13.21	4143	89	3.99	1253	27					
その他針葉樹	0.35	168	3	0.67	481	3	0.55	297	3	0.43	331	2								
広葉樹	246.55	48418	853	236.33	46912	826	334.60	65910	1162	243.02	48058	849	174.25	33427	591					
ナラ	0.33	66	1	2.07	341	6	0.63	125	2	0.10	20	0								
その他広葉樹	246.22	48352	852	234.26	46571	820	333.97	65785	1160	242.92	48038	849	174.25	33427	591					

(ツのつづき)

森林資源構成表 (4)

44°32'

令和04年03月31日現在
単位 面積:ha, 蓄積・成長量:m³

検索条件 [5 条森林]えびの市	傾斜界	森林の機能
出力地域 宮崎県 市町村	標高界	木材水源
	等地	山地生活保健
	森林の種類	伐採の方法等
	所在村区分	

区分	16 齢級					17 齢級					18 齢級					19 齢級					20 齢級						
	面積	蓄積	成長量	面	積	面積	蓄積	成長量	面	積	面積	蓄積	成長量	面	積	面積	蓄積	成長量	面	積	面積	蓄積	成長量	面	積		
総数	558.35	205802	2079	428.10	197050	574.90	137022	1934	88.90	35300	104.38	30468	418														
針葉樹	226.12	141486	945	268.31	166137	61.22	39963	178	41.49	27431	30.44	15991	157														
広葉樹	332.23	64316	1134	159.79	30913	513.68	97659	1756	47.41	7869	73.94	14477	261														
総数	228.80	141759	953	268.93	166191	63.39	40395	186	41.49	27431	31.38	16178	160														
針葉樹	225.15	141032	940	267.71	165947	61.22	39963	178	41.49	27431	30.44	15991	157														
広葉樹	3.65	727	13	1.22	244	2.17	432	8	0.94	187	0.94	187	3														
総数	227.43	140688	949	268.63	165943	62.95	40228	183	41.49	27431	31.38	16178	160														
針葉樹	223.78	139961	936	267.41	165699	60.78	39796	175	41.49	27431	30.44	15991	157														
スギ	149.54	115307	437	169.19	130152	42.58	33774	55	27.02	22121	10.58	8736	11														
ヒノキ	52.35	18997	382	92.82	33835	14.88	5212	104	14.04	5191	19.86	7255	146														
マツ	21.89	5657	117	5.40	1712	3.32	810	16	0.43	119																	
その他針葉樹																											
その他針葉樹																											
総数	3.65	727	13	1.22	244	2.17	432	8			0.94	187	3														
クヌギ	3.52	701	13	0.56	112	2.17	432	8			0.94	187	3														
ナラ																											
その他広葉樹	0.13	26	0	0.66	132																						
総数	1.37	1071	4	0.30	248	0.44	167	3																			
針葉樹	1.37	1071	4	0.30	248	0.44	167	3																			
スギ	1.37	1071	4	0.30	248	0.03	12	0																			
ヒノキ						0.41	155	3																			
その他針葉樹																											
広葉樹																											
総数	329.55	64043	1126	159.17	30859	511.51	97227	1748	47.41	7869	73.00	14290	258														
針葉樹	0.97	454	5	0.60	190																						
広葉樹	328.58	63589	1121	158.57	30669	511.51	97227	1748	47.41	7869	73.00	14290	258														
総数																											
針葉樹																											
クヌギ																											
ナラ																											
その他広葉樹																											
総数																											
針葉樹																											
マツ																											
その他針葉樹																											
広葉樹																											
総数	329.55	64043	1126	159.17	30859	511.51	97227	1748	47.41	7869	73.00	14290	258														
針葉樹	0.97	454	5	0.60	190																						
マツ	0.67	212	4	0.60	190																						
その他針葉樹	0.30	242	1																								
広葉樹	328.58	63589	1121	158.57	30669	511.51	97227	1748	47.41	7869	73.00	14290	258														
ナラ	0.26	52	1																								
その他広葉樹	328.32	63537	1120	158.57	30669	511.51	97227	1748	47.41	7869	73.00	14290	258														

(ツのつづき)

森林資源構成表 (5)

5^°-3'

令和04年03月31日現在
単位 面積:ha, 蓄積・成長量:m³

検索条件 [5 森林] えびの市	傾斜界	森林の機能
出力地域 宮崎県 市町村	標高界	木材水源
	等地	山地生活保健
	森林の種類	
	伐採の方法等	
	所有形態	
	在村区分	

区分	21 齢級以上						合計						2 齢級以下					
	面積	蓄積	成長量	面積	蓄積	成長量	面積	蓄積	成長量	面積	蓄積	成長量	面積	蓄積	成長量	面積	蓄積	成長量
総数	54.89	14643	174	8977.78	3687016	52225	8168.79	3528385	43182	760.18	182313	10008	298.22	386	55			
針葉樹	11.17	6805	35	5917.90	3133785	41716	5146.76	2975292	32690	513.68	159352	9038	246.88	0	0			
広葉樹	43.72	7838	139	3059.88	553231	10509	3022.03	553093	10492	246.50	22961	970	51.34	386	55			
総数	10.39	6558	30	6157.13	3153174	42355	5350.23	2994559	33314	626.97	170545	9488	282.87	126	16			
針葉樹	10.39	6558	30	5870.46	3117761	41403	5099.32	2959268	32377	513.68	159352	9038	246.88	0	0			
広葉樹				286.67	35413	952	250.91	35291	937	113.29	11193	450	35.99	126	16			
総数	10.39	6558	30	6078.29	3127834	41607	5299.08	2978429	33021	581.78	159523	8956	281.85	111	14			
針葉樹	10.39	6558	30	5809.28	3093212	40709	5064.81	2943914	32136	485.13	149106	8558	246.88	0	0			
スギ	7.09	5337	6	3843.61	2392341	26296	3167.41	2258812	18317	443.70	140623	8166	245.88	0	0			
ヒノキ	3.30	1221	24	1664.06	607751	12459	1596.91	592009	11866	41.43	8483	392						
マツ				299.23	92712	1945	299.23	92712	1945									
その他針葉樹				2.38	408	9	1.26	381	8				1.00	0	0			
総数				269.01	34622	898	234.27	34515	885	96.65	10417	398	34.97	111	14			
クヌギ				199.88	28538	751	192.14	28507	748	79.85	9278	345	7.74	31	3			
ナラ																		
その他広葉樹				69.13	6084	147	42.13	6008	137	16.80	1139	53	27.23	80	11			
総数				78.84	25340	748	51.15	16130	293	45.19	11022	532	1.02	15	2			
針葉樹				61.18	24549	694	34.51	15354	241	28.55	10246	480						
スギ				31.99	14799	483	8.92	6176	61	25.19	9746	451						
ヒノキ				26.51	9242	193	24.47	8823	173	1.80	347	18						
その他針葉樹				2.68	508	18	1.12	355	7	1.56	153	11						
広葉樹				17.66	791	54	16.64	776	52	16.64	776	52	1.02	15	2			
総数	44.50	8085	144	2820.65	533842	9870	2818.56	533826	9868	133.21	11768	520	15.35	260	39			
針葉樹	0.78	247	5	47.44	16024	313	47.44	16024	313									
広葉樹	43.72	7838	139	2773.21	517818	9557	2771.12	517802	9555	133.21	11768	520	15.35	260	39			
総数				20.17	3750	73	20.17	3750	73	3.20	387	14						
針葉樹																		
広葉樹				20.17	3750	73	20.17	3750	73	3.20	387	14						
クヌギ																		
ナラ																		
その他広葉樹																		
総数																		
針葉樹																		
マツ																		
その他針葉樹																		
広葉樹																		
総数	44.50	8085	144	2800.48	530092	9797	2798.39	530076	9795	130.01	11381	506	15.35	260	39			
針葉樹	0.78	247	5	47.44	16024	313	47.44	16024	313									
マツ	0.78	247	5	43.09	13139	283	43.09	13139	283									
その他針葉樹				4.35	2885	30	4.35	2885	30									
広葉樹	43.72	7838	139	2753.04	514068	9484	2750.95	514052	9482	130.01	11381	506	15.35	260	39			
ナラ				3.39	604	10	3.39	604	10									
その他広葉樹	43.72	7838	139	2749.65	513464	9474	2747.56	513448	9472	130.01	11381	506	15.35	260	39			

竹林	もうそう						またけ						その他竹					
	面積	蓄積(東)	面積	蓄積(東)	面積	蓄積(東)	面積	蓄積(東)	面積	蓄積(東)	面積	蓄積(東)	面積	蓄積(東)	面積	蓄積(東)		
268.00	267508	15.15	7575	52.05	15188	335.20	290271											

総合計		
面積	蓄積	成長量
9397.13	3687016	52225

無立木地	伐採跡地			未立木地			無立木地合計面積		
	天然伐採地	人伐採地1	人伐採地2	植栽可	岩石崩壊地	保健施設等	開発地	計	
	3.49	21.96	25.45	42.99	0.55	15.16	58.70	84.15	

竹林・無立木地合計面積	
面積	蓄積
419.35	

森林資源構成表 (1)

1^°~2^°
令和04年03月31日現在
単位 面積:ha, 蓄積・成長量:m³

検索条件 [5 森林] 高原町	傾斜界	標高界	森林の種類	木材	水源	山地	生活	保健
出力地域 宮崎県	市町村	等地	伐採の方法等	所有形態	在村区分			

区分	1 齢級				2 齢級				3 齢級				4 齢級				5 齢級			
	面積	蓄積	成長量	面積	蓄積	成長量	面積	蓄積	成長量	面積	蓄積	成長量	面積	蓄積	成長量	面積	蓄積	成長量		
総数	76.15	0	0	52.26	471	65	43.05	2419	289	42.61	4243	328	30.10	5757	334					
針葉樹	62.06	0	0	18.20	0	0	10.58	1531	222	12.71	2589	237	14.89	4525	273					
広葉樹	14.09	0	0	34.06	471	65	32.47	888	67	29.90	1654	91	15.21	1232	61					
総数	75.00	0	0	51.07	453	64	23.40	1944	252	14.81	2701	244	17.47	4741	284					
針葉樹	62.06	0	0	18.20	0	0	10.58	1531	222	12.71	2589	237	14.89	4525	273					
広葉樹	12.94	0	0	32.87	453	64	12.82	413	30	2.10	112	7	2.58	216	11					
総数	75.00	0	0	43.73	359	47	23.40	1944	252	14.81	2701	244	17.47	4741	284					
針	62.06	0	0	18.20	0	0	10.58	1531	222	12.71	2589	237	14.89	4525	273					
スギ	61.87	0	0	14.11	0	0	10.58	1531	222	11.19	2458	223	13.21	4301	256					
ヒノキ	0.02	0	0	0.23	0	0				1.52	131	14	1.32	176	13					
マツ																				
その他針	0.17	0	0	3.86	0	0							0.36	48	4					
総数	12.94	0	0	25.53	359	47	12.82	413	30	2.10	112	7	2.58	216	11					
クヌギ	7.51	0	0	7.08	93	10	4.22	143	10	1.61	85	5	1.37	118	5					
ナラ																				
その他広	5.43	0	0	18.45	266	37	8.60	270	20	0.49	27	2	1.21	98	6					
総数	1.15	0	0	7.34	94	17														
針葉樹																				
広葉樹	1.15	0	0	1.19	18	1	19.65	475	37	27.80	1542	84	12.63	1016	50					
総数	1.15	0	0	1.19	18	1	19.65	475	37	27.80	1542	84	12.63	1016	50					
針葉樹																				
マツ																				
その他針																				
広葉樹	1.15	0	0	1.19	18	1	19.65	475	37	27.80	1542	84	12.63	1016	50					
総数																				
マツ																				
その他針																				
広葉樹	1.15	0	0	1.19	18	1	19.65	475	37	27.80	1542	84	12.63	1016	50					
総数	1.15	0	0	1.19	18	1	19.65	475	37	27.80	1542	84	12.63	1016	50					
針葉樹																				
その他針																				
広葉樹	1.15	0	0	1.19	18	1	19.65	475	37	27.80	1542	84	12.63	1016	50					
ナラ																				
その他広	1.15	0	0	1.19	18	1	19.65	475	37	27.80	1542	84	12.63	1016	50					

(テのつづき)

森林資源構成表 (2)

令和04年03月31日現在
2^°-2^°
単位 面積:ha, 蓄積・成長量:m³

検索条件 [5 森森林] 高原町	傾斜界	森林の機能	木材	水源	山地	生活	保健	
出力地域 宮崎県	市町村	振興局	標高界	等地	森林の種類	伐採の方法等	所有形態	在村区分

区	分	6 齢 級				7 齢 級				8 齢 級				9 齢 級				10 齢 級			
		面積	蓄積	成長量	面	積	蓄積	成長量	面	積	蓄積	成長量	面	積	蓄積	成長量	面	積	蓄積	成長量	
立木	人工林	総数	16.70	4698	205	55.21	14571	393	53.58	15954	343	132.70	52001	842	214.14	115274	1538				
		針葉樹	9.30	3895	170	22.09	10308	265	24.73	11837	242	75.67	42247	654	174.70	107665	1425				
		広葉樹	7.40	803	35	33.12	4263	128	28.85	4117	101	57.03	9754	188	39.44	7609	113				
		総数	11.61	4119	179	23.88	10532	271	30.37	12603	261	78.21	42691	663	174.94	107711	1425				
		針葉樹	9.30	3895	170	22.09	10308	265	24.73	11837	242	75.67	42247	654	174.70	107665	1425				
		広葉樹	2.31	224	9	1.79	224	6	5.64	766	19	2.54	444	9	0.24	46	0				
		総数	11.61	4119	179	23.88	10532	271	30.37	12603	261	78.21	42691	663	174.94	107711	1425				
		針	9.30	3895	170	22.09	10308	265	24.73	11837	242	75.67	42247	654	174.70	107665	1425				
		スギ	9.24	3884	170	22.01	10289	264	24.05	11632	236	69.36	40168	609	167.14	105148	1374				
		ヒノキ	0.06	11	0	0.08	19	1	0.68	205	6	6.31	2079	45	7.56	2517	51				
立木	天然林	マツ																			
		その他針																			
		総数	2.31	224	9	1.79	224	6	5.64	766	19	2.54	444	9	0.24	46	0				
		クヌギ	0.77	81	3	1.46	184	5	2.14	340	8	2.54	444	9	0.24	46	0				
		ナラ																			
		その他広	1.54	143	6	0.33	40	1	3.50	426	11										
		総数	5.09	579	26	31.33	4039	122	23.21	3351	82	54.49	9310	179	39.20	7563	113				
		針葉樹																			
		広葉樹	5.09	579	26	31.33	4039	122	23.21	3351	82	54.49	9310	179	39.20	7563	113				
		総数	0.24	28	2	14.53	1928	65	9.09	1373	34	27.21	4768	93	16.81	3284	52				
針葉樹																					
広葉樹	0.24	28	2	14.53	1928	65	9.09	1373	34	27.21	4768	93	16.81	3284	52						
クヌギ	0.24	28	2	14.53	1928	65	9.09	1373	34	26.44	4629	90	16.81	3284	52						
ナラ										0.77	139	3									
その他広																					
総数	4.85	551	24	16.80	2111	57	14.12	1978	48	27.28	4542	86	22.39	4279	61						
針葉樹																					
マツ																					
その他針																					
総数	4.85	551	24	16.80	2111	57	14.12	1978	48	27.28	4542	86	22.39	4279	61						
針葉樹																					
広葉樹	4.85	551	24	16.80	2111	57	14.12	1978	48	27.28	4542	86	22.39	4279	61						
ナラ																					
その他広	4.85	551	24	16.80	2111	57	14.12	1978	48	27.28	4542	86	22.39	4279	61						

(テのつづき)

森林資源構成表 (3)

3^°-2^°

令和04年03月31日現在

単位 面積:ha, 蓄積・成長量:m³

検索条件 [5条森林] 高円町	傾斜界	森林の機能
出力地域 宮崎県	標高界	木材水源
市町村	等地	山地生活保健
	森林の種類	
	伐採の方法等	
	所有形態	
	在村区分	

区	分	1 1 齢 級				1 2 齢 級				1 3 齢 級				1 4 齢 級				1 5 齢 級			
		面	積	成	長	面	積	成	長	面	積	成	長	面	積	成	長	面	積	成	長
立木	人工林	総数	395.32	212885	2305	1662	182247	123351	839	157.62	81882	633	64.45	37984	231						
		針葉樹	286.06	192174	1978	1245	157189	111288	648	90.25	68466	399	44.11	34130	163						
		広葉樹	109.26	20711	327	417	26058	12063	191	67.37	13416	234	20.34	3854	68						
		総数	288.52	192666	1988	1248	157375	111476	650	91.74	68762	403	44.50	34208	165						
		針葉樹	286.06	192174	1978	1245	157189	111288	648	90.25	68466	399	44.11	34130	163						
		広葉樹	2.46	492	10	3	186	188	2	1.49	296	4	0.39	78	2						
		総数	288.52	192666	1988	1204	152657	111476	650	91.74	68762	403	44.50	34208	165						
		針	286.06	192174	1978	1201	152471	111288	648	90.25	68466	399	44.11	34130	163						
		スギ	268.94	185702	1848	1174	151129	108730	595	88.06	67649	382	42.94	33711	156						
		ヒノキ	17.12	6472	130	27	1342	2425	49	2.01	760	16	1.17	419	7						
		マツ					0.42	133	4	0.18	57	1									
		その他針																			
		総数	2.46	492	10	3	186	188	2	1.49	296	4	0.39	78	2						
		クヌギ	2.46	492	10	3	166	188	2	1.49	296	4	0.39	78	2						
		ナラ																			
その他広	0.10	20	0	0	20																
総数	7.20	4718	44	44	4718																
総数	7.20	4718	44	44	4718																
スギ	5.77	4177	33	33	4177																
ヒノキ	1.43	541	11	11	541																
その他針																					
広葉樹																					
総数	106.80	20219	317	414	25872	11875	189	65.88	13120	230	19.95	3776	66								
針葉樹																					
広葉樹	106.80	20219	317	414	25872	11875	189	65.88	13120	230	19.95	3776	66								
総数	21.40	4260	60	187	11156	3099	45	38.81	7730	135	0.99	198	2								
針葉樹																					
広葉樹	21.40	4260	60	187	11156	3099	45	38.81	7730	135	0.99	198	2								
クヌギ	21.27	4234	60	187	11156	3099	45	38.81	7730	135	0.99	198	2								
ナラ	0.13	26	0																		
その他広																					
総数																					
針葉樹																					
マツ																					
その他針																					
広葉樹																					
総数	85.40	15959	257	227	14716	8776	144	27.07	5390	95	18.96	3578	64								
針葉樹																					
マツ																					
その他針																					
広葉樹	85.40	15959	257	227	14716	8776	144	27.07	5390	95	18.96	3578	64								
ナラ	2.53	503	9	9	503																
その他広	82.87	15456	248	227	14716	8776	144	27.07	5390	95	18.96	3578	64								

(テのつづき)

森林資源構成表 (4)

44°31' 令和04年03月31日現在
単位 面積:ha, 蓄積・成長量:m³

検索条件 [5 森森林] 高原町	傾斜界	森林の種類	伐採の方法等	所有形態	在村区分	等地	標高界	水源	山地	生活	保健
出力地域 宮崎県	市町村										

区分	16 齢級					17 齢級					18 齢級					19 齢級					20 齢級				
	面積	蓄積	成長量	面積	蓄積	成長量	面積	蓄積	成長量	面積	蓄積	成長量	面積	蓄積	成長量	面積	蓄積	成長量	面積	蓄積	成長量	面積	蓄積	成長量	
総数	25.35	15813	74	22.11	15001	49	18.76	8109	50	40.98	15366	122	15.51	9763	35										
針葉樹	18.63	14470	51	17.20	14020	36	7.93	5951	15	11.72	9542	17	10.47	8759	17										
広葉樹	6.72	1343	23	4.91	981	13	10.83	2158	35	29.26	5824	105	5.04	1004	18										
総数	18.89	14522	52	17.40	14060	37	8.00	5965	15	12.26	9650	19	14.21	9503	31										
針葉樹	18.63	14470	51	17.20	14020	36	7.93	5951	15	11.72	9542	17	10.47	8759	17										
広葉樹	0.26	52	1	0.20	40	1	0.07	14	0	0.54	108	2	3.74	744	14										
総数	18.89	14522	52	17.40	14060	37	8.00	5965	15	12.26	9650	19	14.21	9503	31										
針	18.63	14470	51	17.20	14020	36	7.93	5951	15	11.72	9542	17	10.47	8759	17										
スギ	17.23	13940	40	16.95	13926	35	6.60	5498	7	11.46	9443	15	10.20	8657	15										
ヒノキ	1.40	530	11	0.25	94	1	1.33	453	8	0.26	99	2	0.27	102	2										
マツ																									
その他針																									
総数	0.26	52	1	0.20	40	1	0.07	14	0	0.54	108	2	3.74	744	14										
クヌギ	0.26	52	1	0.20	40	1	0.07	14	0	0.06	12	0													
ナラ																									
その他広										0.48	96	2	3.74	744	14										
総数	6.46	1291	22	4.71	941	12	10.76	2144	35	28.72	5716	103	1.30	260	4										
針葉樹																									
広葉樹	6.46	1291	22	4.71	941	12	10.76	2144	35	28.72	5716	103	1.30	260	4										
総数																									
針葉樹																									
クヌギ																									
ナラ																									
その他広																									
総数																									
針葉樹																									
マツ																									
その他針																									
広葉樹	6.46	1291	22	4.71	941	12	10.76	2144	35	28.72	5716	103	1.10	220	3										
総数																									
マツ																									
その他針																									
広葉樹	6.46	1291	22	4.71	941	12	10.76	2144	35	28.72	5716	103	1.10	220	3										
総数																									
ナラ																									
その他広	6.46	1291	22	4.71	941	12	10.76	2144	35	28.72	5716	103	1.10	220	3										

森林資源構成表 (5)

5^°-3^°

令和04年03月31日現在

単位 面積:ha, 蓄積・成長量:m³

検索条件 [5条森林] 高野町	市町村	標高界	傾斜界	森林の機能	木材	水源	山地	生活	保健
出力地域 宮崎県	振興局								
		森林の種類	伐採の方法等	所有形態	在村区分	等地			

区分	21 齢級以上					合計					標準伐期齢以上					3 ~ 7 齢級					2 齢級以下		
	面積	蓄積	成長量	成長量	面積	蓄積	成長量	成長量	面積	蓄積	成長量	面積	蓄積	成長量	面積	蓄積	成長量	面積	蓄積	成長量			
立木	総数	13.40	3756	44	2034.26	922545	10381	1847.37	901759	9225	187.67	31688	1549	128.41	471	65							
	針葉樹	1.90	1468	4	1285.02	802054	8061	1140.65	781633	6958	69.57	22848	1167	80.26	0	0							
	広葉樹	11.50	2288	40	749.24	120491	2320	706.72	120126	2267	118.10	8840	382	48.15	471	65							
	総数	1.90	1468	4	1371.87	807150	8255	1186.67	786370	7100	91.17	24037	1230	126.07	453	64							
	針葉樹	1.90	1468	4	1285.02	802054	8061	1140.65	781633	6958	69.57	22848	1167	80.26	0	0							
	広葉樹				86.85	5096	194	46.02	4737	142	21.60	1189	63	45.81	453	64							
	総数	1.90	1468	4	1357.33	802338	8194	1179.47	781652	7056	91.17	24037	1230	118.73	359	47							
	針	1.90	1468	4	1277.82	797336	8017	1133.45	776915	6914	69.57	22848	1167	80.26	0	0							
	スギ	1.58	1347	2	1220.96	779143	7623	1084.36	759149	6553	66.23	22463	1135	75.98	0	0							
	ヒノキ	0.32	121	2	51.87	17955	385	48.49	17576	356	2.98	337	28	0.25	0	0							
	マツ				0.60	190	5	0.60	190	5	0.36	48	4	4.03	0	0							
その他針				4.39	48	4				21.60	1189	63	38.47	359	47								
総数				79.51	5002	177	46.02	4737	142	9.43	611	28	14.59	93	10								
クヌギ				35.64	2872	78	22.01	2797	69														
ナラ				43.87	2130	99	24.01	1940	73	12.17	578	35	23.88	266	37								
その他広				14.54	4812	61	7.20	4718	44														
総数				7.20	4718	44	7.20	4718	44														
スギ				5.77	4177	33	5.77	4177	33														
ヒノキ				1.43	541	11	1.43	541	11														
その他針				7.34	94	17																	
広葉樹				662.39	115395	2126	660.70	115389	2125	96.50	7651	319	2.34	18	1								
総数	11.50	2288	40						2125														
針葉樹				662.39	115395	2126	660.70	115389	2125	96.50	7651	319	2.34	18	1								
広葉樹				201.54	37864	676	201.54	37864	676	14.77	1956	67											
総数				201.54	37864	676	201.54	37864	676	14.77	1956	67											
針葉樹				201.54	37864	676	201.54	37864	676	14.77	1956	67											
クヌギ				200.64	37699	673	200.64	37699	673	14.77	1956	67											
ナラ				0.90	165	3	0.90	165	3														
その他広																							
総数				460.85	77531	1450	459.16	77525	1449	81.73	5695	252	2.34	18	1								
針葉樹																							
マツ																							
その他針				460.85	77531	1450	459.16	77525	1449	81.73	5695	252	2.34	18	1								
広葉樹				2.53	503	9	2.53	503	9														
ナラ				458.32	77028	1441	456.63	77022	1440	81.73	5695	252	2.34	18	1								
その他広																							
総数	11.50	2288	40						459.16														
針葉樹																							
マツ																							
その他針				460.85	77531	1450	459.16	77525	1449	81.73	5695	252	2.34	18	1								
広葉樹				2.53	503	9	2.53	503	9														
ナラ				458.32	77028	1441	456.63	77022	1440	81.73	5695	252	2.34	18	1								
その他広																							

竹	もうそう					またけ					その他竹					合計		
	面積	蓄積(束)	面積	蓄積(束)	面積	蓄積(束)	面積	蓄積(束)	面積	蓄積(束)	面積	蓄積(束)	面積	蓄積(束)	面積	蓄積	成長量	
総数	39.34	39316	0.82	410	39.65	11777	79.81	51503							2184.35	922545	10381	
針葉樹																		
マツ																		
その他針																		
広葉樹																		
ナラ																		
その他広																		

無立木地	伐採跡地			未立木地			無立木地合計面積		
	天然伐採地	人伐採地1	人伐採地2	植栽可	岩石崩壊地	保健施設等	開発地	計	面積
	2.73	38.47	41.20	10.51	3.28	15.29	29.08	70.28	150.09

竹林・無立木地	面積	蓄積	成長量
合計	2184.35	922545	10381

森林資源構成表 (1)

検索条件 [5 条森林] 都城市(都城市,山之口町,高城町,山田町,高崎町)

出力地域 宮崎県 振興局 市町村 森林の種類 伐採の方法等 所有形態 在村区分 等地 標高界 傾斜界 森林の機能 木材 水源 山地 生活 保健

1^~2^

令和04年03月31日現在
単位 面積:ha, 蓄積・成長量:m³

区分	1 齢級			2 齢級			3 齢級			4 齢級			5 齢級		
	面積	蓄積	成長量	面積	蓄積	成長量	面積	蓄積	成長量	面積	蓄積	成長量	面積	蓄積	成長量
総数	587.83	0	0	550.91	1352	138	613.71	68072	9618	574.84	64440	5312	300.22	49935	2886
針葉樹	349.58	0	0	396.92	0	0	464.59	63500	9221	208.00	44824	4074	124.20	36328	2223
広葉樹	238.25	0	0	153.99	1352	138	149.12	4572	397	366.84	19616	1238	176.02	13607	663
総数	398.24	0	0	459.21	730	93	554.85	66294	9466	269.36	48129	4290	179.58	40547	2427
針葉樹	349.58	0	0	396.82	0	0	464.59	63500	9221	208.00	44824	4074	124.20	36328	2223
広葉樹	48.66	0	0	62.39	730	93	90.26	2794	245	61.36	3305	216	55.38	4219	204
総数	398.24	0	0	459.21	730	93	554.85	66294	9466	267.80	47944	4271	176.42	40073	2397
針葉樹	349.58	0	0	396.82	0	0	464.59	63500	9221	206.84	44665	4057	121.88	35912	2196
スギ	349.13	0	0	389.17	0	0	460.01	63233	9176	184.51	42347	3802	100.26	32717	1966
ヒノキ	0.25	0	0	1.21	0	0	4.20	253	43	22.10	2300	253	21.56	3187	229
マツ															
その他針葉樹	0.20	0	0	6.44	0	0	0.38	14	2	0.23	18	2	0.06	8	1
総数	48.66	0	0	62.39	730	93	90.26	2794	245	60.96	3279	214	54.54	4161	201
クヌギ	16.29	0	0	14.43	177	19	29.43	916	77	25.58	1262	77	20.17	1393	62
ナラ				0.02	0	0	0.16	4	0						
その他広葉樹	32.37	0	0	47.94	553	74	60.67	1874	168	35.38	2017	137	34.37	2768	139
総数										1.56	185	19	3.16	474	30
針葉樹										1.16	159	17	2.32	416	27
スギ										0.11	30	3	0.57	168	10
ヒノキ										1.05	129	14	1.75	248	17
その他針葉樹										0.40	26	2	0.84	58	3
広葉樹										305.48	16311	1022	120.64	9388	459
総数	189.59	0	0	91.70	622	45	58.86	1778	152						
針葉樹				0.10	0	0									
広葉樹	189.59	0	0	91.60	622	45	58.86	1778	152	305.48	16311	1022	120.64	9388	459
総数	0.05	0	0				2.90	122	12	0.58	36	2	1.79	136	8
針葉樹															
広葉樹	0.05	0	0				2.90	122	12	0.58	36	2	1.79	136	8
クヌギ															
ナラ															
その他広葉樹	0.05	0	0				2.90	122	12						
総数															
針葉樹															
マツ															
その他針葉樹															
広葉樹															
総数	189.54	0	0	91.70	622	45	55.96	1656	140	304.90	16275	1020	118.85	9252	451
針葉樹				0.10	0	0									
マツ															
その他針葉樹				0.10	0	0									
広葉樹	189.54	0	0	91.60	622	45	55.96	1656	140	304.90	16275	1020	118.85	9252	451
総数	189.54	0	0	91.60	622	45	55.96	1656	140	304.90	16275	1020	118.85	9252	451

(トのつづき)

森林資源構成表 (2)

検索条件 [5 雑森林] 都城市(都城市,山之口町,高城町,山田町,高崎町)

出力地域 宮崎県 振興局 市町村

森林の種類 伐採の方法等 所有形態 在村区分 等地

傾斜界

森林の機能 木材 水源 山地 生活 保健

2^ - ^

令和04年03月31日現在

単位 面積:ha, 蓄積・成長量:m³

区分	6 齢 級				7 齢 級				8 齢 級				9 齢 級				10 齢 級			
	面積	蓄積	成長量	面積	蓄積	成長量	面積	蓄積	成長量	面積	蓄積	成長量	面積	蓄積	成長量	面積	蓄積	成長量		
総数	349.97	71699	3052	255.28	79400	2189	422.68	139341	2925	773.80	343553	5428	1507.15	812673	11000					
針葉樹	121.38	49405	2176	147.76	66230	1789	204.41	107874	2204	521.67	301082	4606	1229.59	761491	10165					
広葉樹	228.59	22294	876	107.52	13170	400	218.27	31467	721	252.13	42471	822	277.56	51182	835					
総数	167.60	53745	2349	183.59	70516	1918	265.27	116086	2399	573.88	309205	4772	1286.73	771899	10336					
針葉樹	121.31	49377	2175	147.76	66230	1789	204.41	107874	2204	521.67	301082	4606	1229.59	761491	10165					
広葉樹	46.29	4368	174	35.83	4286	129	60.86	8212	195	52.21	8123	166	57.14	10408	171					
総数	167.60	53745	2349	183.59	70516	1918	265.27	116086	2399	573.88	309205	4772	1286.73	771899	10336					
針	121.31	49377	2175	145.71	65459	1766	204.41	107874	2204	521.67	301082	4606	1229.59	761491	10165					
スギ	110.98	47281	2073	111.83	56691	1468	182.23	101582	2026	462.78	281939	4190	1110.24	719000	9316					
ヒノキ	10.14	2063	100	33.88	8768	298	22.18	6292	178	58.44	19024	413	119.35	42491	849					
マツ										0.45	119	3								
その他針	0.19	33	2																	
その他針	46.29	4368	174	35.83	4286	129	60.86	8212	195	52.21	8123	166	57.14	10408	171					
クヌギ	19.11	1780	64	33.36	3977	121	55.78	7748	185	48.98	7557	154	55.73	10142	167					
ナラ																				
その他広	27.18	2588	110	2.47	309	8	5.08	464	10	3.23	566	12	1.41	266	4					
総数				2.05	771	23														
総数				2.05	771	23														
スギ				0.96	498	13														
ヒノキ				1.09	273	10														
その他針																				
広葉樹																				
総数	182.37	17954	703	71.69	8884	271	157.41	23255	526	199.92	34348	656	220.42	40774	664					
針葉樹	0.07	28	1																	
広葉樹	182.30	17926	702	71.69	8884	271	157.41	23255	526	199.92	34348	656	220.42	40774	664					
総数	9.01	889	35	5.13	597	17	16.16	2442	56	23.48	3933	78	13.03	2445	43					
針葉樹	0.07	28	1																	
広葉樹	8.94	861	34	5.13	597	17	16.16	2442	56	23.48	3933	78	13.03	2445	43					
クヌギ	8.30	789	31	5.05	586	17	15.87	2397	55	22.57	3772	75	12.41	2325	41					
ナラ							0.10	15	0	0.77	136	3	0.60	116	2					
その他広	0.64	72	3	0.08	11	0	0.19	30	1	0.14	25	0	0.02	4	0					
総数							1.62	99	2				0.23	18	0					
総数																				
マツ																				
その他針																				
広葉樹	173.36	17065	668	66.56	8287	254	139.63	20714	468	176.44	30415	578	207.16	38311	621					
総数																				
マツ																				
その他針																				
広葉樹	173.36	17065	668	66.56	8287	254	139.63	20714	468	176.44	30415	578	207.16	38311	621					
ナラ																				
その他広	173.36	17065	668	66.56	8287	254	139.63	20714	468	176.44	30415	578	207.16	38311	621					

(トのつづき)

森林資源構成表 (3)

3^ - ^

令和04年03月31日現在
単位 面積:ha, 蓄積・成長量:m³

検索条件 [5条森林] 都城市(都城市,山之口町,高城町,山田町,高崎町)	森林の種類 伐採の方法等 所有形態 在村区分	傾斜界	森林の機能	木材	水源	山地	生活	保健
出力地域 宮崎県 振興局	市町村	等地	標高界					

区分	11 齢 級				12 齢 級				13 齢 級				14 齢 級				15 齢 級			
	面積	蓄積	成長量	面積	蓄積	成長量	面積	蓄積	成長量	面積	蓄積	成長量	面積	蓄積	成長量	面積	蓄積	成長量		
立木	総数	2232.08	1329541	13900	2387.22	1459614	12578	2607.14	1586262	10927	1663.68	1003135	7055	844.98	520761	3071				
	針葉樹	1943.14	1272652	13016	2070.79	1397431	11598	2136.08	1493895	9401	1302.87	932986	5908	658.01	483801	2463				
	広葉樹	288.94	56889	884	316.43	62183	980	471.06	92567	1526	360.81	70149	1147	186.97	36960	608				
	総数	2006.81	1284748	13223	2096.37	1402381	11679	2157.81	1497254	9463	1313.20	934509	5932	662.66	484594	2479				
	針葉樹	1942.46	1272365	13012	2070.56	1397309	11596	2133.41	1492907	9387	1298.62	931649	5883	656.87	483441	2459				
	広葉樹	64.35	12383	211	25.81	5072	83	24.40	4347	76	14.58	2860	49	5.79	1153	20				
	総数	2006.47	1284619	13220	2093.68	1400452	11663	2155.65	1495623	9453	1311.74	933381	5925	662.42	484404	2478				
	針葉樹	1942.12	1272236	13009	2067.87	1395380	11580	2131.25	1491276	9377	1297.16	930521	5876	656.63	483251	2458				
	スギ	1778.81	1212255	11825	1911.44	1341873	10498	1943.83	1425148	8036	1205.01	898711	5233	624.27	472610	2253				
	ヒノキ	162.59	59753	1179	144.84	50379	1016	151.28	56242	1130	63.24	23513	472	24.74	8245	157				
天然林	マツ	0.72	228	5	11.48	3093	65	35.55	9699	207	28.91	8297	171	6.92	2174	43				
	その他針葉樹	0.11	35	1	0.59	187	4							0.70	222	5				
	総数	64.35	12383	211	25.81	5072	83	24.40	4347	76	14.58	2860	49	5.79	1153	20				
	クヌギ	61.85	11902	206	24.16	4743	78	18.66	3401	59	14.34	2812	48	5.79	1153	20				
	ナラ	0.11	22	0	0.09	18	0													
	その他広葉樹	2.50	481	5	1.54	307	5	5.65	928	17	0.24	48	1	0.24	190	1				
	総数	0.34	129	3	2.69	1929	16	2.16	1631	10	1.46	1128	7	0.24	190	1				
	針葉樹	0.34	129	3	2.69	1929	16	2.16	1631	10	1.46	1128	7	0.24	190	1				
	スギ	0.34	129	3	2.69	1929	16	2.16	1631	10	1.46	1128	7	0.24	190	1				
	ヒノキ	0.34	129	3																
地木	その他針葉樹																			
	広葉樹																			
	総数	225.27	44793	677	290.85	57233	899	449.33	89008	1464	350.48	68626	1123	182.32	36167	592				
	針葉樹	0.68	287	4	0.23	122	2	2.67	788	14	4.25	1337	25	1.14	360	4				
	広葉樹	224.59	44506	673	290.62	57111	897	446.66	88220	1450	346.23	67289	1098	181.18	35807	588				
	総数	14.76	2754	43	29.22	5522	90	44.65	8631	152	7.67	1489	22	3.85	808	14				
	針葉樹	0.12	41	0							0.10	77	0	0.09	71	0				
	広葉樹	14.64	2713	43	29.22	5522	90	44.65	8631	152	7.57	1412	22	3.76	737	14				
	ナラ	14.64	2713	43	28.32	5343	87	44.33	8567	150	7.50	1398	22	3.58	701	13				
	その他広葉樹				0.90	179	3	0.32	64		0.07	14	0	0.18	36	1				
天然林	総数																			
	針葉樹																			
	マツ																			
	その他針葉樹																			
	広葉樹																			
	総数	210.51	42039	634	261.63	51711	809	404.68	80377	1312	342.81	67137	1101	178.47	35359	578				
	針葉樹	0.56	246	4	0.23	122	2	2.67	788	14	4.15	1260	25	1.05	289	4				
	マツ	0.37	117	3	0.11	35	1	2.67	788	14	4.15	1260	25	1.05	289	4				
	その他針葉樹	0.19	129	1	0.12	87	1													
	広葉樹	209.95	41793	630	261.40	51589	807	402.01	79589	1298	338.66	65877	1076	177.42	35070	574				
ナラ	0.62	124	1	0.26	52	1	1.84	367	8	0.22	44	1								
その他広葉樹	209.33	41669	629	261.14	51537	806	400.17	79222	1290	338.44	65833	1075	177.42	35070	574					

(トのつづき)

森林資源構成表 (4)

検索条件 [5 雑森林] 都城市(都城市,山之口町,高城町,山田町,高崎町)

出力地域 宮崎県 振興局 市町村

森林の種類 伐採の方法等 所有形態 在村区分 等地 標高界 傾斜界 森林の機能 木材 水源 山地 生活 保健

4° 31' 現在

令和04年03月31日現在
単位 面積:ha, 蓄積・成長量:m³

区分	16 齢級				17 齢級				18 齢級				19 齢級				20 齢級			
	面積	蓄積	成長量	面量	面積	蓄積	成長量	面量	面積	蓄積	成長量	面量	面積	蓄積	成長量	面量	面積	蓄積	成長量	
総数	362.96	197055	1151	238.64	122111	733	201.43	96029	675	66.51	37052	51.56	27785	164	51.56	27785	144			
針葉樹	212.43	167324	636	135.80	101644	373	114.15	78649	360	40.24	31946	31.05	23702	75	31.05	23702	72			
広葉樹	150.53	29731	515	102.84	20467	360	87.28	17380	315	26.27	5106	20.51	4083	89	20.51	4083	72			
総数	213.43	167521	638	136.36	101752	374	115.62	78942	365	40.79	32055	30.78	23617	77	30.78	23617	70			
針葉樹	212.28	167291	635	135.72	101624	373	114.15	78649	360	40.24	31946	30.78	23617	75	30.78	23617	70			
広葉樹	1.15	230	3	0.64	128	1	1.47	293	5	0.55	109			2						
総数	213.43	167521	638	136.36	101752	374	114.15	78649	360	40.79	32055	30.78	23617	77	30.78	23617	70			
針	212.28	167291	635	135.72	101624	373	114.15	78649	360	40.24	31946	30.78	23617	75	30.78	23617	70			
スギ	207.07	165393	600	117.93	95258	249	79.02	65372	98	37.01	30724	25.99	21855	51	25.99	21855	36			
ヒノキ	4.25	1593	28	11.79	4464	84	35.13	13277	262	3.23	1222	4.79	1762	24	4.79	1762	34			
マツ	0.96	305	7	6.00	1902	40														
その他針																				
総数	1.15	230	3	0.64	128	1	1.47	293	5	0.55	109			2						
クヌギ	0.96	192	3	0.48	96	1				0.55	109			2						
ナラ										0.55	109			2						
その他広	0.19	38	0	0.16	32	0														
総数																				
総数	149.53	29534	513	102.28	20359	359	85.81	17087	310	25.72	4997	20.78	4168	87	20.78	4168	74			
針葉樹	0.15	33	1	0.08	20	0						0.27	85		0.27	85	2			
広葉樹	149.38	29501	512	102.20	20339	359	85.81	17087	310	25.72	4997	20.51	4083	87	20.51	4083	72			
総数	2.58	476	9	0.16	32	1	0.30	60	1											
針葉樹																				
総数	2.58	476	9	0.16	32	1	0.30	60	1											
クヌギ	2.47	454	9	0.16	32	1	0.30	60	1											
ナラ																				
その他広	0.11	22	0																	
総数																				
総数																				
マツ																				
その他針																				
広葉樹	146.95	29058	504	102.12	20327	358	85.51	17027	309	25.72	4997	20.78	4168	87	20.78	4168	74			
総数	0.15	33	1	0.08	20	0						0.27	85		0.27	85	2			
マツ	0.15	33	1	0.08	20	0						0.27	85		0.27	85	2			
その他針																				
広葉樹	146.80	29025	503	102.04	20307	358	85.51	17027	309	25.72	4997	20.51	4083	87	20.51	4083	72			
ナラ																				
その他広	146.80	29025	503	102.04	20307	358	85.51	17027	309	25.72	4997	20.51	4083	87	20.51	4083	72			

(トのつづき)

森林資源構成表 (5)

検索条件 [5 条森林] 都城市(都城市,山之口町,高城町,山田町,高崎町)

出力地域 宮崎県 振興局 市町村

森林の種類 伐採の方法等 所有形態 在村区分 等地

標高界 傾斜界

森林の機能 木材 水源 山地 生活 保健

5^ - ^ 現在

令和04年03月31日

単位 面積:ha, 蓄積・成長量:m³

区分	21 齢級以上					合計					標準伐期齢以上					3 ~ 7 齢級					2 齢級以下		
	面積	蓄積	成長量	面積	蓄積	成長量	面積	蓄積	成長量	面積	蓄積	成長量	面積	蓄積	成長量	面積	蓄積	成長量	面積	蓄積	成長量		
立木	総数	30.76	19843	75	16623.35	8029653	93021	14446.33	7781642	73767	2094.02	333546	23057	1138.74	1352	138							
	針葉樹	23.12	18358	50	12435.78	7432922	80410	10640.68	7186062	61267	1065.93	260287	19483	746.50	0	0							
	広葉樹	7.64	1485	25	4187.57	596731	12611	3805.65	595580	12500	1028.09	73259	3574	392.24	1352	138							
	総数	23.17	18368	50	13135.31	7502892	82400	11236.39	7255467	63184	1354.98	279231	20450	857.45	730	93							
	針葉樹	23.12	18358	50	12426.14	7429862	80357	10631.21	7183030	61215	1065.86	260259	19482	746.40	0	0							
	広葉樹	0.05	10	0	709.17	73030	2043	605.18	72437	1969	289.12	18972	968	111.05	730	93							
	総数	21.32	16792	47	13118.33	7494586	82283	11224.94	7248507	63134	1348.21	277801	20378	857.45	730	93							
	針葉樹	21.27	16782	47	12411.87	7421933	80250	10622.47	7176447	61175	1060.33	258913	19415	746.40	0	0							
	スギ	18.74	15826	28	11410.26	7089815	72924	9738.75	6865770	54914	967.59	242269	18485	738.30	0	0							
	ヒノキ	2.53	956	19	901.72	305784	6768	791.33	284416	5710	91.88	16571	923	1.46	0	0							
	マツ				90.99	25817	541	90.99	25817	541													
	その他針葉樹				8.90	517	17	1.40	444	10	0.86	73	7	6.64	0	0							
	総数	0.05	10	0	706.46	72653	2033	602.47	72060	1959	287.88	18888	963	111.05	730	93							
	クヌギ				445.65	59360	1343	417.07	59225	1330	127.65	9328	401	30.72	177	19							
	ナラ				0.38	44	0	0.36	44	0	0.16	4	0	0.02	0	0							
その他広葉樹	0.05	10	0	260.43	13249	690	185.04	12791	629	160.07	9556	562	80.31	553	74								
総数	1.85	1576	3	16.98	8306	117	11.45	6960	50	6.77	1430	72											
針葉樹	1.85	1576	3	14.27	7929	107	8.74	6583	40	5.53	1346	67											
スギ	1.85	1576	3	10.04	7150	63	8.40	6454	37	1.64	696	26											
ヒノキ				4.23	779	44	0.34	129	3	3.89	650	41											
その他針葉樹																							
広葉樹				2.71	377	10	2.71	377	10	1.24	84	5											
総数	7.59	1475	25	3488.04	526761	10621	3209.94	526175	10583	739.04	54315	2607	281.29	622	45								
針葉樹				9.64	3060	53	9.47	3032	52	0.07	28	1	0.10	0	0								
広葉樹	7.59	1475	25	3478.40	523701	10568	3200.47	523143	10531	738.97	54287	2606	281.19	622	45								
総数				175.32	30372	583	175.20	30344	582	19.41	1780	74	0.05	0	0								
針葉樹				0.38	217	1	0.31	189	0	0.07	28	1											
総数				174.94	30155	582	174.89	30155	582	19.34	1752	73	0.05	0	0								
広葉樹				167.87	29309	555	167.87	29309	555	15.72	1547	58											
クヌギ				1.47	267	5	1.47	267	5														
ナラ				5.60	579	22	5.55	579	22	3.62	205	15	0.05	0	0								
その他広葉樹				1.85	117	2	1.85	117	2														
総数																							
針葉樹																							
マツ				1.85	117	2	1.85	117	2														
その他針葉樹																							
広葉樹				3310.87	496272	10036	3032.89	495714	9999	719.63	52535	2533	281.24	622	45								
総数	7.59	1475	25	3310.87	496272	10036	3032.89	495714	9999	719.63	52535	2533	281.24	622	45								
針葉樹				9.26	2843	52	9.16	2843	52														
マツ				8.85	2627	50	8.85	2627	50														
その他針葉樹				0.41	216	2	0.31	216	2														
天然生林				3301.61	493429	9984	3023.73	492871	9947	719.63	52535	2533	281.14	622	45								
広葉樹	7.59	1475	25	3301.61	493429	9984	3023.73	492871	9947	719.63	52535	2533	281.14	622	45								
ナラ				2.94	587	11	2.94	587	11														
その他広葉樹	7.59	1475	25	3298.67	492842	9973	3020.79	492284	9936	719.63	52535	2533	281.14	622	45								

竹林	もうそう					またけ					その他竹					合計	
	面積	蓄積(東)	面積	蓄積(東)	面積	蓄積(東)	面積	蓄積(東)	面積	蓄積(東)	面積	蓄積(東)	面積	蓄積(東)	面積	蓄積(東)	
	283.73	282776	7.10	3357	3357	191.58	57112	482.41	343245								
無立木地																	
天然伐採地	1.61					136.36											
人伐採地1																	
人伐採地2																	
計	1.61		1.61			136.36											
植栽可						5.38											
岩石崩壊地																	
保健施設等																	
開発地						118.98											
計						273.77											
無立木地 合計面積						275.38											

竹林・無立木地 合計面積	757.79
--------------	--------

総計	面積	蓄積	成長量
	17381.14	8029653	93021

森林資源構成表 (1)

1° 27'

令和04年03月31日現在

単位 面積:ha, 蓄積・成長量:m³

検索条件 [5 森林] 旧都城	傾斜界	標高界	森林の機能	木材	水源	山地	生活	保健
出力地域 宮崎県	市町村	在村区分	等地					

区分	1 齢級				2 齢級				3 齢級				4 齢級				5 齢級			
	面積	蓄積	成長量	面量	面積	蓄積	成長量	面量	面積	蓄積	成長量	面量	面積	蓄積	成長量	面量	面積	蓄積	成長量	
総数	327.76	0	0	64	308.95	34105	4807	275.92	28421	2300	153.80	28083	1640							
針葉樹	254.68	0	0	0	226.25	31654	4588	82.23	18374	1664	73.88	21445	1318							
広葉樹	73.08	0	0	64	82.70	2451	219	193.69	10047	636	79.92	6638	322							
総数	282.51	0	0	47	271.87	32974	4705	101.05	19378	1730	103.33	23836	1436							
針葉樹	254.68	0	0	0	226.25	31654	4588	82.23	18374	1664	73.88	21445	1318							
広葉樹	27.83	0	0	47	45.62	1320	117	18.82	1004	66	29.45	2391	118							
総数	282.51	0	0	47	271.87	32974	4705	99.49	19193	1711	100.17	23362	1406							
針	254.68	0	0	0	226.25	31654	4588	81.07	18215	1647	71.56	21029	1291							
スギ	254.43	0	0	0	225.85	31629	4584	77.45	17812	1603	56.81	18831	1133							
ヒノキ	0.25	0	0	0	0.40	25	4	3.47	391	43	14.75	2198	158							
マツ																				
その他針								0.15	12	1										
総数	27.83	0	0	47	45.62	1320	117	18.42	978	64	28.61	2333	115							
クヌギ	10.23	0	0	8	9.26	271	21	6.87	363	23	6.97	578	27							
ナラ				0																
その他広	17.60	0	0	39	36.36	1049	96	11.55	615	41	21.64	1755	88							
総数																				
針								1.56	185	19	3.16	474	30							
スギ								1.16	159	17	2.32	416	27							
ヒノキ								0.11	30	3	0.57	168	10							
その他針								1.05	129	14	1.75	248	17							
広葉樹								0.40	26	2	0.84	58	3							
総数	45.25	0	0	17	37.08	1131	102	174.87	9043	570	50.47	4247	204							
針葉樹																				
広葉樹	45.25	0	0	17	37.08	1131	102	174.87	9043	570	50.47	4247	204							
総数	0.05	0	0		2.90	122	12													
針葉樹																				
広葉樹	0.05	0	0		2.90	122	12													
クヌギ																				
ナラ																				
その他広	0.05	0	0		2.90	122	12													
総数																				
針葉樹																				
マツ																				
その他針																				
広葉樹	45.20	0	0	17	34.18	1009	90	174.87	9043	570	50.47	4247	204							
総数																				
マツ																				
その他針																				
広葉樹	45.20	0	0	17	34.18	1009	90	174.87	9043	570	50.47	4247	204							
ナラ																				
その他広	45.20	0	0	17	34.18	1009	90	174.87	9043	570	50.47	4247	204							

森林資源構成表 (2)

2^ -j^

令和04年03月31日現在

検索条件 [5 森森林] 旧都城市 宮崎県 振興局 市町村
 森林の種類 伐採の方法等 所有形態 在村区分 等地 標高界 傾斜界 森林の機能
 単位 面積:ha, 蓄積・成長量:m³

区分	6 齢 級				7 齢 級				8 齢 級				9 齢 級				10 齢 級			
	面積	蓄積	成長量	面積	蓄積	成長量	面積	蓄積	成長量	面積	蓄積	成長量	面積	蓄積	成長量	面積	蓄積	成長量		
総数	178.41	38528	1667	87.81	26912	769	230.13	75569	1590	445.56	198321	3154	863.60	465740	6327					
針葉樹	67.52	27555	1216	52.60	22535	625	110.21	57911	1171	296.13	173294	2638	708.21	436977	5830					
広葉樹	110.89	10973	451	35.21	4377	144	119.92	17658	419	149.43	25027	516	155.39	28763	497					
総数	84.09	29067	1278	64.03	23864	667	143.46	62432	1280	332.87	178819	2756	742.57	443141	5939					
針葉樹	67.52	27555	1216	52.60	22535	625	110.21	57911	1171	296.13	173294	2638	708.21	436977	5830					
広葉樹	16.57	1512	62	11.43	1329	42	33.25	4521	109	36.74	5525	118	34.36	6164	109					
総数	84.09	29067	1278	62.32	23172	647	143.46	62432	1280	332.87	178819	2756	742.57	443141	5939					
針	67.52	27555	1216	50.89	21843	605	110.21	57911	1171	296.13	173294	2638	708.21	436977	5830					
スギ	61.21	26263	1154	33.69	17328	451	98.88	54791	1085	272.74	165853	2474	645.15	414942	5387					
ヒノキ	6.12	1259	60	17.20	4515	154	11.33	3120	86	23.00	7338	161	63.06	22035	443					
マツ	0.19	33	2							0.39	103	3								
その他針	16.57	1512	62	11.43	1329	42	33.25	4521	109	36.74	5525	118	34.36	6164	109					
総数	6.40	606	24	10.51	1211	39	32.63	4436	107	34.78	5174	110	34.12	6119	108					
クヌギ	10.17	906	38	0.92	118	3	0.62	85	2	1.96	351	8	0.24	45	1					
ナラ																				
その他広																				
総数																				
針葉樹																				
広葉樹																				
総数	94.32	9461	389	23.78	3048	102	86.67	13137	310	112.69	19502	398	121.03	22599	388					
針葉樹																				
広葉樹	94.32	9461	389	23.78	3048	102	86.67	13137	310	112.69	19502	398	121.03	22599	388					
総数	4.47	466	20	1.59	208	6	4.21	660	17	15.14	2569	53	5.06	988	18					
針葉樹																				
広葉樹	4.47	466	20	1.59	208	6	4.21	660	17	15.14	2569	53	5.06	988	18					
クヌギ	3.83	394	17	1.51	197	6	4.02	630	16	15.00	2544	53	5.04	984	18					
ナラ																				
その他広	0.64	72	3	0.08	11	0	0.19	30	1	0.14	25	0	0.02	4	0					
総数																				
針葉樹																				
マツ																				
その他針																				
広葉樹	89.85	8995	369	22.19	2840	96	82.46	12477	293	97.55	16933	345	115.97	21611	370					
総数																				
マツ																				
その他針																				
広葉樹	89.85	8995	369	22.19	2840	96	82.46	12477	293	97.55	16933	345	115.97	21611	370					
総数	89.85	8995	369	22.19	2840	96	82.46	12477	293	97.55	16933	345	115.97	21611	370					
針葉樹																				
広葉樹																				
ナラ																				
その他広																				

(ナのおつづき)

森林資源構成表 (3)

36°-37°
 令和04年03月31日現在
 単位 面積:ha, 蓄積・成長量:m³

検索条件 [5 雑森林] 旧都城市
 出力地域 宮崎県 振興局 市町村
 森林の種類 伐採の方法等 所有形態 在村区分 等地 標高界 傾斜界 森林の機能
 木材 水源 山地 生活 保健

区分	11 齢級					12 齢級					13 齢級					14 齢級					15 齢級				
	面積	蓄積	成長量	面積	蓄積	成長量	面積	蓄積	成長量	面積	蓄積	成長量	面積	蓄積	成長量	面積	蓄積	成長量	面積	蓄積	成長量	面積	蓄積	成長量	
立木	総数	1213.16	736822	7727	1320.73	819421	6968	1274.85	796883	5256	841.98	519533	3517	448.52	279078	1597									
	針葉樹	1095.61	713796	7342	1197.11	795125	6571	1083.20	759458	4610	692.56	490935	3031	372.16	264102	1344									
	広葉樹	117.55	23026	385	123.62	24296	397	191.65	37425	646	149.42	28598	486	76.36	14976	253									
	総数	1137.10	721727	7484	1209.40	797496	6612	1100.52	762141	4657	699.24	491796	3045	375.89	264737	1358									
	針葉樹	1094.93	713509	7338	1196.88	795003	6569	1080.53	758670	4596	688.50	489658	3007	371.24	263812	1341									
	広葉樹	42.17	8218	146	12.52	2493	43	19.99	3471	61	10.74	2138	38	4.65	925	17									
	総数	1137.10	721727	7484	1206.71	795567	6596	1098.36	760510	4647	697.78	490668	3038	375.65	264547	1357									
	針葉樹	1094.93	713509	7338	1194.19	793074	6553	1078.37	757039	4586	687.04	488530	3000	371.00	263622	1340									
	スギ	1012.48	683989	6747	1116.01	769938	6068	1024.12	740324	4242	656.14	479011	2806	350.83	257504	1221									
	ヒノキ	81.98	29371	588	68.09	21430	429	32.01	11202	227	13.23	4782	96	13.73	4080	79									
マツ	0.47	149	3	9.98	2671	55	22.24	5513	117	17.67	4737	98	6.44	2038	40										
その他針葉樹				0.11	35	1																			
総数	42.17	8218	146	12.52	2493	43	19.99	3471	61	10.74	2138	38	4.65	925	17										
クヌギ	41.94	8172	145	12.52	2493	43	16.06	2886	50	10.74	2138	38	4.65	925	17										
ナラ																									
その他広葉樹	0.23	46	1				3.93	585	11																
総数	76.06	15095	243	111.33	21925	356	174.33	34742	599	142.74	27737	472	72.63	14341	239										
針葉樹	0.68	287	4	0.23	122	2	2.67	788	14	4.06	1277	24	0.92	290	3										
広葉樹	75.38	14808	239	111.10	21803	354	171.66	33954	585	138.68	26460	448	71.71	14051	236										
総数	3.69	624	10	7.75	1393	24	34.58	6704	123	0.17	91	0	0.27	107	1										
針葉樹	0.12	41	0							0.10	77	0	0.09	71	0										
広葉樹	3.57	583	10	7.75	1393	24	34.58	6704	123	0.07	14	0	0.18	36	1										
クヌギ	3.57	583	10	6.85	1214	21	34.26	6640	121																
ナラ																									
その他広葉樹				0.90	179	3	0.32	64	2	0.07	14	0	0.18	36	1										
総数																									
針葉樹																									
マツ																									
その他針葉樹																									
広葉樹																									
総数	72.37	14471	233	103.58	20532	332	139.75	28038	476	142.57	27646	472	72.36	14234	238										
針葉樹	0.56	246	4	0.23	122	2	2.67	788	14	3.96	1200	24	0.83	219	3										
マツ	0.37	117	3	0.11	35	1	2.67	788	14	3.96	1200	24	0.83	219	3										
その他針葉樹	0.19	129	1	0.12	87	1																			
広葉樹	71.81	14225	229	103.35	20410	330	137.08	27250	462	138.61	26446	448	71.53	14015	235										
ナラ																									
その他広葉樹	71.81	14225	229	103.35	20410	330	137.08	27250	462	138.61	26446	448	71.53	14015	235										

(ナのつづき)

森林資源構成表 (4)

44° 31' 現在
 令和04年03月31日現在
 単位 面積:ha, 蓄積・成長量:m³

検索条件 [5 森森林] 旧都城市 市町村 宮崎県 振興局 森林の種類 伐採の方法等 所有形態 在村区分 等地 傾斜界 森林の機能 木材 水源 山地 生活 保健

区分	16 齢級					17 齢級					18 齢級					19 齢級					20 齢級				
	面積	蓄積	成長量	面積	蓄積	成長量	面積	蓄積	成長量	面積	蓄積	成長量	面積	蓄積	成長量	面積	蓄積	成長量	面積	蓄積	成長量	面積	蓄積	成長量	
総数	189.83	108634	614	106.92	60316	324	143.72	61412	545	55.29	28949	144	36.73	20176	106										
針葉樹	119.96	94892	364	70.39	53057	198	74.31	47591	291	30.69	24176	61	22.90	17422	56										
広葉樹	69.87	13742	250	36.53	7259	126	69.41	13821	254	24.60	4773	83	13.83	2754	50										
総数	120.03	94903	364	70.68	53111	199	75.78	47884	296	31.24	24285	63	22.63	17337	54										
針葉樹	119.81	94859	363	70.31	53037	198	74.31	47591	291	30.69	24176	61	22.63	17337	54										
広葉樹	0.22	44	1	0.37	74	1	1.47	293	5	0.55	109	2													
総数	120.03	94903	364	70.68	53111	199	74.31	47591	291	31.24	24285	63	22.63	17337	54										
針葉樹	119.81	94859	363	70.31	53037	198	74.31	47591	291	30.69	24176	61	22.63	17337	54										
スギ	116.84	93784	342	61.31	49629	134	43.06	35780	56	27.96	23144	40	19.09	16000	28										
ヒノキ	2.41	897	17	9.00	3408	64	31.25	11811	235	2.73	1032	21	3.54	1337	26										
マツ	0.56	178	4																						
その他針葉樹																									
総数	0.22	44	1	0.37	74	1				0.55	109	2													
クヌギ	0.22	44	1	0.37	74	1				0.55	109	2													
ナラ																									
その他広葉樹																									
総数							1.47	293	5																
針葉樹																									
スギ																									
ヒノキ																									
その他針葉樹																									
広葉樹																									
総数	69.80	13731	250	36.24	7205	125	67.94	13528	249	24.05	4664	81	14.10	2839	52										
針葉樹	0.15	33	1	0.08	20	0																			
広葉樹	69.65	13698	249	36.16	7185	125	67.94	13528	249	24.05	4664	81	13.83	2754	50										
総数	0.20	40	0	0.16	32	1																			
針葉樹																									
スギ																									
ヒノキ																									
その他針葉樹																									
広葉樹	0.20	40	0	0.16	32	1																			
クヌギ	0.09	18	0	0.16	32	1																			
ナラ																									
その他広葉樹	0.11	22	0																						
総数																									
針葉樹																									
スギ																									
ヒノキ																									
その他針葉樹																									
広葉樹																									
総数	69.60	13691	250	36.08	7173	124	67.94	13528	249	24.05	4664	81	14.10	2839	52										
針葉樹	0.15	33	1	0.08	20	0																			
スギ	0.15	33	1	0.08	20	0																			
ヒノキ																									
その他針葉樹																									
広葉樹	69.45	13658	249	36.00	7153	124	67.94	13528	249	24.05	4664	81	13.83	2754	50										
ナラ																									
その他広葉樹	69.45	13658	249	36.00	7153	124	67.94	13528	249	24.05	4664	81	13.83	2754	50										

(ナのおつづき)

検索条件 [5 森森林]旧都城市
出力地域 宮崎県 市町村 振興局

森林の種類 伐採の方法等 所有形態 在村区分 等地 標高界 傾斜界 森林の機能 木材 水源 山地 生活 保健

5^ - ^
令和04年03月31日現在
単位 面積:ha, 蓄積・成長量:m^3

森林資源構成表 (5)

区分	21 齢級以上				合計				標準伐期齢以上				3 ~ 7 齢級				2 齢級以下			
	面積	蓄積	成長量	面量	面積	蓄積	成長量	面量	面積	蓄積	成長量	面量	面積	蓄積	成長量	面量	面積	蓄積	成長量	面量
総数	20.21	12785	51	8781.65	4340245	49167	7702.08	4222937	39824	1004.89	11183	585.53	156049	557	64					
針葉樹	14.61	11671	32	6850.15	4061970	42950	5892.18	3945136	33659	502.48	9411	459.62	121563	0	0					
広葉樹	5.60	1114	19	1931.50	278275	6217	1809.90	277801	6165	502.41	1772	125.91	34486	557	64					
総数	14.61	11671	32	7215.11	4109339	44002	6205.24	3983827	34674	624.37	9816	514.72	129119	340	47					
針葉樹	14.61	11671	32	6841.09	4059068	42900	5883.12	3942234	33609	502.48	9411	459.62	121563	0	0					
広葉樹				374.02	41871	1102	322.12	41593	1065	121.89	405	55.10	7556	340	47					
総数	12.76	10095	29	7198.81	4092841	43891	6194.13	3976996	34627	617.94	9747	514.72	127768	340	47					
針葉樹	12.76	10095	29	6827.50	4051347	42799	5874.72	3935780	33572	497.29	9347	459.62	120296	0	0					
スギ	11.12	9475	17	6369.91	3905027	39572	5469.99	3800719	30845	455.01	8925	459.17	111863	0	0					
ヒノキ	1.64	620	12	399.39	130851	2903	346.87	119637	2406	41.94	419	0.45	8388	0	0					
マツ				57.75	15389	320	57.75	15389	320	0.34	3									
その他針葉樹				0.45	80	4	0.11	35	1	0.34	45									
総数				371.31	41494	1092	319.41	41216	1055	120.65	400	55.10	7472	340	47					
クヌギ				245.79	35680	764	229.56	35618	759	40.01	134	17.20	3029	81	8					
ナラ				0.02	0	0						0.02		0	0					
その他広葉樹				125.50	5814	328	89.85	5598	296	80.64	266	37.88	4443	259	39					
総数	1.85	1576	3	16.30	8098	111	11.11	6831	47	6.43	69									
針葉樹	1.85	1576	3	13.59	7721	101	8.40	6454	37	5.19	64									
スギ	1.85	1576	3	10.04	7150	63	8.40	6454	37	1.64	26									
ヒノキ				3.55	571	38				3.55	38									
その他針葉樹																				
広葉樹				2.71	377	10	2.71	377	10	1.24	84									
総数	5.60	1114	19	1566.54	239306	5165	1496.84	239110	5150	380.52	1367	70.81	26930	217	17					
針葉樹				9.06	2902	50	9.06	2902	50											
広葉樹	5.60	1114	19	1557.48	236404	5115	1487.78	236208	5100	380.52	1367	70.81	26930	217	17					
総数				80.24	14004	285	80.19	14004	285	8.96	38	0.05	796	0	0					
針葉樹				0.31	189	0	0.31	189	0											
スギ				79.93	13815	285	79.88	13815	285	8.96	38	0.05	796	0	0					
ナラ				74.33	13236	263	74.33	13236	263	5.34	23									
その他広葉樹				5.60	579	22	5.55	579	22	3.62	15	0.05	205	0	0					
総数																				
針葉樹																				
マツ																				
その他針葉樹				0.31	216	2	0.31	216	2											
広葉樹	5.60	1114	19	1486.30	225302	4880	1416.65	225106	4865	371.56	1329	70.76	26134	217	17					
総数				8.75	2713	50	8.75	2713	50											
マツ				8.44	2497	48	8.44	2497	48											
その他針葉樹				0.31	216	2	0.31	216	2											
広葉樹	5.60	1114	19	1477.55	222589	4830	1407.90	222393	4815	371.56	1329	70.76	26134	217	17					
ナラ																				
その他広葉樹	5.60	1114	19	1477.55	222589	4830	1407.90	222393	4815	371.56	1329	70.76	26134	217	17					

竹林	もうそう				またけ				その他竹				合計			
	面積	蓄積(東)	面量	蓄積(東)	面積	蓄積(東)	面量	蓄積(東)	面積	蓄積(東)	面量	蓄積(東)	面積	蓄積(東)	面量	蓄積(東)
天然伐採地	198.13	197365	3.71	1710	16692	257.59	215767									
人伐採地1	1.61				10.27	42.91	148.94									
人伐採地2																
天然伐採地	198.13	197365	3.71	1710	16692	257.59	215767									
人伐採地1	1.61				10.27	42.91	148.94									
人伐採地2																
合計	199.74	197365	3.71	1710	16744.91	257.59	215767									

無立木地	伐採跡地				未立木地				無立木地合計面積				
	天然伐採地	人伐採地1	人伐採地2	合計	植栽可	岩石崩壊地	保健施設等	開発地	合計	面積	面積	面積	面積
	1.61			1.61	95.76	10.27	42.91	148.94	150.55				
合計	1.61			1.61	95.76	10.27	42.91	148.94	150.55				

竹林・無立木地合計面積	面積	蓄積	成長量
	9189.79	4340245	49167

総面積	蓄積	成長量
9189.79	4340245	49167

森林資源構成表 (1)

1° 29'

令和04年03月31日現在

単位 面積:ha, 蓄積・成長量:m³

検索条件 [5 条森林] 旧山之口町	傾斜界	標高界	森林の機能	木材	水源	山地	生活	保健
出力地域 宮崎県 市町村	等地							
	森林の種類	伐採の方法等	所有形態	在村区分				

区分	1 齢級				2 齢級				3 齢級				4 齢級				5 齢級			
	面積	蓄積	成長量	成長量	面積	蓄積	成長量	成長量	面積	蓄積	成長量	成長量	面積	蓄積	成長量	成長量	面積	蓄積	成長量	
人工林	総数	26.33	0	0	127.22	14585	2060	1375	103.09	15929	25.61	4332	249							
	針葉樹	18.14	0	0	99.58	13719	1994	1227	60.55	13561	11.78	3214	194							
	広葉樹	8.19	0	0	27.64	866	66	148	42.54	2368	13.83	1118	55							
	総数	21.03	0	0	109.42	14065	2020	1300	78.48	14609	14.45	3432	205							
	針葉樹	18.14	0	0	99.58	13719	1994	1227	60.55	13561	11.78	3214	194							
	広葉樹	2.89	0	0	9.84	346	26	73	17.93	1048	2.67	218	11							
	総数	21.03	0	0	109.42	14065	2020	1300	78.48	14609	14.45	3432	205							
	針葉樹	18.14	0	0	99.58	13719	1994	1227	60.55	13561	11.78	3214	194							
	スギ	17.94	0	0	97.39	13592	1973	1158	54.99	12937	7.86	2639	154							
	ヒノキ	0.98	0	0	1.85	115	19	68	5.48	618	3.92	575	40							
立木	マツ	0.20	0	0	0.34	12	2	1	0.08	6										
	その他針	2.89	0	0	9.84	346	26	73	17.93	1048	2.67	218	11							
	総数	2.89	0	0	4.29	154	12	28	7.33	413	1.34	110	5							
	クヌギ	2.89	0	0	4.29	154	12	28	7.33	413	1.34	110	5							
	ナラ	2.89	0	0	4.29	154	12	28	7.33	413	1.34	110	5							
	その他広	2.89	0	0	4.29	154	12	28	7.33	413	1.34	110	5							
	総数	2.89	0	0	4.29	154	12	28	7.33	413	1.34	110	5							
	針葉樹	2.89	0	0	4.29	154	12	28	7.33	413	1.34	110	5							
	広葉樹	2.89	0	0	4.29	154	12	28	7.33	413	1.34	110	5							
	その他広	2.89	0	0	4.29	154	12	28	7.33	413	1.34	110	5							
天然林	総数	5.30	0	0	17.80	520	40	75	24.61	1320	11.16	900	44							
	針葉樹	5.30	0	0	17.80	520	40	75	24.61	1320	11.16	900	44							
	広葉樹	5.30	0	0	17.80	520	40	75	24.61	1320	11.16	900	44							
	総数	5.30	0	0	17.80	520	40	75	24.61	1320	11.16	900	44							
	針葉樹	5.30	0	0	17.80	520	40	75	24.61	1320	11.16	900	44							
	マツ	5.30	0	0	17.80	520	40	75	24.61	1320	11.16	900	44							
	その他針	5.30	0	0	17.80	520	40	75	24.61	1320	11.16	900	44							
	広葉樹	5.30	0	0	17.80	520	40	75	24.61	1320	11.16	900	44							
	ナラ	5.30	0	0	17.80	520	40	75	24.61	1320	11.16	900	44							
	その他広	5.30	0	0	17.80	520	40	75	24.61	1320	11.16	900	44							

森林資源構成表 (2)

2^°-2^°

令和04年03月31日現在

単位 面積:ha, 蓄積・成長量:m³

検索条件 [5 森森林] 旧山之口町	傾斜界	森林の種類	伐採の方法等	所有形態	在村区分	等地	標高界	木材	水源	山地	生活	保健
出力地域 宮崎県	市町村							機能				

区	分	6 齢 級				7 齢 級				8 齢 級				9 齢 級				10 齢 級					
		面	積	成	長	面	積	成	長	面	積	成	長	面	積	成	長	面	積	成	長	面	積
立	木	総	25.28	5968	258	214	36.12	11520	244	43.12	22385	327	114.65	59834	801								
		針	11.29	4586	203	139	17.21	9212	189	36.35	21208	313	89.65	55868	742								
		広	13.99	1382	55	75	18.91	2308	55	6.77	1177	14	25.00	3966	59								
		総	13.99	4848	214	164	25.52	10144	211	37.94	21488	316	100.26	57899	772								
		針	11.29	4586	203	139	17.21	9212	189	36.35	21208	313	89.65	55868	742								
		広	2.70	262	11	25	8.31	932	22	1.59	280	3	10.61	2031	30								
		総	13.99	4848	214	164	25.52	10144	211	37.94	21488	316	100.26	57899	772								
		針	11.29	4586	203	139	17.21	9212	189	36.35	21208	313	89.65	55868	742								
		ス	10.72	4471	196	128	16.64	9046	183	33.96	20406	296	81.37	52864	684								
		ヒ	0.57	115	7	11	0.57	166	6	2.39	802	17	8.28	3004	58								
地	天	マ																					
		ツ																					
		その他																					
		針	2.70	262	11	25	8.31	932	22	1.59	280	3	10.61	2031	30								
		広	0.99	101	3	24	4.20	606	14	1.59	280	3	9.67	1854	28								
		ナ																					
		ラ																					
		その他	1.71	161	8	1	4.11	326	8				0.94	177	2								
		総																					
		針																					
広	11.29	1120	44	50	10.60	1376	33	5.18	897	11	14.39	1935	29										
総	11.29	1120	44	50	10.60	1376	33	5.18	897	11	14.39	1935	29										
針	0.55	53	2	2																			
広	0.55	53	2	2																			
ク																							
ヌ																							
ギ																							
ナ																							
ラ																							
その他																							
総					1.62	99	2					0.23	18	0									
針																							
広	10.74	1067	42	48	8.98	1277	31	5.18	897	11	14.16	1917	29										
総																							
針																							
マ																							
ツ																							
その他																							
針	10.74	1067	42	48	8.98	1277	31	5.18	897	11	14.16	1917	29										
広																							
ナ																							
ラ																							
その他	10.74	1067	42	48	8.98	1277	31	5.18	897	11	14.16	1917	29										

(二のつづき)

森林資源構成表 (3)

3^°-3^°

令和04年03月31日現在

森林の種類	伐採の方法等	所有形態	在村区分	等地	標高界	傾斜界	森林の機能	木材	水源	山地	生活	保健
-------	--------	------	------	----	-----	-----	-------	----	----	----	----	----

単位 面積:ha, 蓄積・成長量:m³

検索条件	[5 森森林] 旧山之口町
出力地域	宮崎県 市町村

区	分	1 1 齡 級					1 2 齡 級					1 3 齡 級					1 4 齡 級					1 5 齡 級					
		面	積	蓄	積	成	長	量	面	積	蓄	積	成	長	量	面	積	蓄	積	成	長	量	面	積	蓄	積	成
立	木	総	206.47	122081	1251	226.15	144141	1229	220.42	140357	952	145.63	96285	703	105.33	74472	430										
		針	175.80	115955	1164	202.35	139404	1158	187.91	133967	847	132.62	93722	660	96.13	72664	399										
		広	30.67	6126	87	23.80	4737	71	32.51	6390	105	13.01	2563	43	9.20	1808	31										
		総	180.71	116935	1177	205.12	139956	1167	189.36	134256	852	132.83	93764	661	95.91	72594	398										
		針	175.80	115955	1164	202.35	139404	1158	187.91	133967	847	132.62	93722	660	95.91	72594	398										
		広	4.91	980	13	2.77	552	9	1.45	289	5	0.21	42	1	0.19	60	1										
		総	180.71	116935	1177	205.12	139956	1167	189.36	134256	852	132.83	93764	661	95.91	72594	398										
		針	175.80	115955	1164	202.35	139404	1158	187.91	133967	847	132.62	93722	660	95.91	72594	398										
		ス	158.31	109344	1047	183.22	132169	1012	170.08	127227	712	111.60	85778	499	88.86	69982	346										
		ヒ	17.49	6611	117	19.13	7235	146	17.83	6740	135	21.02	7944	161	6.16	2330	46										
		マ																									
		ツ																									
その他																											
総	4.91	980	13	2.77	552	9	1.45	289	5	0.21	42	1	0.70	222	5												
ク	3.58	714	11	1.67	333	5	0.09	18	0																		
ナ																											
その他	1.33	266	2	1.10	219	4	1.36	271	5	0.21	42	1															
総	25.76	5146	74	21.03	4185	62	31.06	6101	100	12.80	2521	42	9.42	1878	32												
針	25.76	5146	74	21.03	4185	62	31.06	6101	100	12.80	2521	42	0.22	70	1												
広	0.70	140	4										9.20	1808	31												
針	0.70	140	4																								
ク	0.70	140	4																								
ナ																											
その他																											
総	25.06	5006	70	21.03	4185	62	31.06	6101	100	12.80	2521	42	9.42	1878	32												
針													0.22	70	1												
マ													0.22	70	1												
その他	25.06	5006	70	21.03	4185	62	31.06	6101	100	12.80	2521	42	9.20	1808	31												
針																											
広	25.06	5006	70	21.03	4185	62	31.06	6101	100	12.80	2521	42	9.20	1808	31												
ナ																											
その他	25.06	5006	70	21.03	4185	62	31.06	6101	100	12.80	2521	42	9.20	1808	31												

(二のつづき)

森林資源構成表 (4)

44°33'

令和04年03月31日現在

単位 面積:ha, 蓄積・成長量:m³

検索条件 [5 森森林] 旧山之口町	市町村	標高界	傾斜界	森林の機能	木材	水源	山地	生活	保健
出力地域 宮崎県									

森林の種類	伐採の方法等	所有形態	在村区分	等地

区	分	16 齢級					17 齢級					18 齢級					19 齢級					20 齢級										
		面積	蓄積	成長量	面積	蓄積	成長量	面積	蓄積	成長量	面積	蓄積	成長量	面積	蓄積	成長量	面積	蓄積	成長量	面積	蓄積	成長量										
立木	人工林	総数	14.93	8936	48	7.66	5327	3.74	1444	13	0.71	342	1.98	999	2	0.93	790	1	0.93	790	1	0.93	790	4	1.05	209	1	0.93	790	1	0.93	790
		針葉樹	10.34	8021	33	7.14	5223	1.45	988	4	0.31	262	0.93	790	0	0.93	790	1	0.93	790	1	0.93	790	0	0.93	790	0	0.93	790	0	0.93	790
		広葉樹	4.59	915	15	0.52	104	2.29	456	9	0.40	80	1.05	209	2	1.05	209	4	1.05	209	4	1.05	209	2	1.05	209	2	1.05	209	2	1.05	209
		総数	10.34	8021	33	7.14	5223	1.45	988	4	0.31	262	0.93	790	0	0.93	790	1	0.93	790	1	0.93	790	0	0.93	790	0	0.93	790	0	0.93	790
		針葉樹	10.34	8021	33	7.14	5223	1.45	988	4	0.31	262	0.93	790	0	0.93	790	1	0.93	790	1	0.93	790	0	0.93	790	0	0.93	790	0	0.93	790
		広葉樹	10.34	8021	33	7.14	5223	1.45	988	4	0.31	262	0.93	790	0	0.93	790	1	0.93	790	1	0.93	790	0	0.93	790	0	0.93	790	0	0.93	790
		総数	10.34	8021	33	7.14	5223	1.45	988	4	0.31	262	0.93	790	0	0.93	790	1	0.93	790	1	0.93	790	0	0.93	790	0	0.93	790	0	0.93	790
		針葉樹	10.34	8021	33	7.14	5223	1.45	988	4	0.31	262	0.93	790	0	0.93	790	1	0.93	790	1	0.93	790	0	0.93	790	0	0.93	790	0	0.93	790
		広葉樹	10.34	8021	33	7.14	5223	1.45	988	4	0.31	262	0.93	790	0	0.93	790	1	0.93	790	1	0.93	790	0	0.93	790	0	0.93	790	0	0.93	790
		総数	10.34	8021	33	7.14	5223	1.45	988	4	0.31	262	0.93	790	0	0.93	790	1	0.93	790	1	0.93	790	0	0.93	790	0	0.93	790	0	0.93	790
立木	天然林	総数	4.59	915	15	0.52	104	2.29	456	9	0.40	80	1.05	209	2	1.05	209	4	1.05	209	4	1.05	209	2	1.05	209	2	1.05	209	2	1.05	209
		針葉樹	4.59	915	15	0.52	104	2.29	456	9	0.40	80	1.05	209	2	1.05	209	4	1.05	209	4	1.05	209	2	1.05	209	2	1.05	209	2	1.05	209
		広葉樹	4.59	915	15	0.52	104	2.29	456	9	0.40	80	1.05	209	2	1.05	209	4	1.05	209	4	1.05	209	2	1.05	209	2	1.05	209	2	1.05	209
		総数	4.59	915	15	0.52	104	2.29	456	9	0.40	80	1.05	209	2	1.05	209	4	1.05	209	4	1.05	209	2	1.05	209	2	1.05	209	2	1.05	209
		針葉樹	4.59	915	15	0.52	104	2.29	456	9	0.40	80	1.05	209	2	1.05	209	4	1.05	209	4	1.05	209	2	1.05	209	2	1.05	209	2	1.05	209
		広葉樹	4.59	915	15	0.52	104	2.29	456	9	0.40	80	1.05	209	2	1.05	209	4	1.05	209	4	1.05	209	2	1.05	209	2	1.05	209	2	1.05	209
		総数	4.59	915	15	0.52	104	2.29	456	9	0.40	80	1.05	209	2	1.05	209	4	1.05	209	4	1.05	209	2	1.05	209	2	1.05	209	2	1.05	209
		針葉樹	4.59	915	15	0.52	104	2.29	456	9	0.40	80	1.05	209	2	1.05	209	4	1.05	209	4	1.05	209	2	1.05	209	2	1.05	209	2	1.05	209
		広葉樹	4.59	915	15	0.52	104	2.29	456	9	0.40	80	1.05	209	2	1.05	209	4	1.05	209	4	1.05	209	2	1.05	209	2	1.05	209	2	1.05	209
		総数	4.59	915	15	0.52	104	2.29	456	9	0.40	80	1.05	209	2	1.05	209	4	1.05	209	4	1.05	209	2	1.05	209	2	1.05	209	2	1.05	209

森林資源構成表 (5)

58°30'

令和04年03月31日現在

単位 面積:ha, 蓄積・成長量:m³

検索条件 [5 森森林] 旧山之口町

出力地域 宮崎県 市町村

森林の種類 伐採の方法等 所有形態 在村区分 等地

標高界

傾斜界

森林の機能 木材 水源 山地 生活 保健

区分	21 齢級以上				合計				標準伐期齢以上				3～7 齢級				2 齢級以下			
	面積	蓄積	成長量	面量	面積	蓄積	成長量	面量	面積	蓄積	成長量	面量	面積	蓄積	成長量	面量	面積	蓄積	成長量	面量
総数	1.29	770	3	1512.67	737395	10190	1248.19	698489	6469	311.33	48470	4156	73.14	32	1					
針葉樹	0.84	716	2	1215.67	698338	9292	961.64	659458	5572	194.24	40338	3757	62.40	0	0					
広葉樹	0.45	54	1	297.00	39057	898	286.55	39031	897	117.09	8132	399	10.74	32	1					
総数	0.84	716	2	1290.34	706147	9521	1031.27	667242	5800	234.00	43081	3903	67.68	30	1					
針葉樹	0.84	716	2	1215.45	698268	9291	961.42	659388	5571	194.24	40338	3757	62.40	0	0					
広葉樹	0.84	716	2	74.89	7879	230	69.85	7854	229	39.76	2743	146	5.28	30	1					
総数	0.84	716	2	1290.34	706147	9521	1031.27	667242	5800	234.00	43081	3903	67.68	30	1					
針	0.84	716	2	1215.45	698268	9291	961.42	659388	5571	194.24	40338	3757	62.40	0	0					
スギ	0.84	716	2	1104.19	660374	8431	865.31	623356	4862	180.67	38557	3609	61.11	0	0					
ヒノキ				109.64	37594	851	95.22	35750	703	13.15	1763	145	0.98	0	0					
マツ				0.19	60	1	0.19	60	1											
その他針				1.43	240	8	0.70	222	5	0.42	18	3	0.31	0	0					
総数				74.89	7879	230	69.85	7854	229	39.76	2743	146	5.28	30	1					
クヌギ				42.04	5433	134	41.11	5421	133	20.31	1616	72	0.93	12	1					
ナラ				32.85	2446	96	28.74	2433	96	19.45	1127	74	4.35	18	0					
その他広																				
総数	0.45	54	1	222.33	31248	669	216.92	31247	669	77.33	5389	253	5.46	2	0					
針葉樹				0.22	70	1	0.22	70	1											
広葉樹	0.45	54	1	222.11	31178	668	216.70	31177	668	77.33	5389	253	5.46	2	0					
総数				1.64	244	8	1.64	244	8	0.94	104	4								
針葉樹				1.64	244	8	1.64	244	8	0.94	104	4								
クヌギ				1.64	244	8	1.64	244	8	0.94	104	4								
ナラ																				
その他広																				
総数	1.85	117	2	1.85	117	2	1.85	117	2											
針葉樹																				
マツ				1.85	117	2	1.85	117	2											
その他針				218.84	30887	659	213.43	30886	659	76.39	5285	249	5.46	2	0					
広葉樹	0.45	54	1	0.22	70	1	0.22	70	1											
総数				0.22	70	1	0.22	70	1											
マツ				0.22	70	1	0.22	70	1											
その他針																				
広葉樹	0.45	54	1	218.62	30817	658	213.21	30816	658	76.39	5285	249	5.46	2	0					
総数	0.45	54	1	218.62	30817	658	213.21	30816	658	76.39	5285	249	5.46	2	0					
ナラ																				
その他広	0.45	54	1	218.62	30817	658	213.21	30816	658	76.39	5285	249	5.46	2	0					

竹	もうそう				またけ				その他竹				合計					
	面積	蓄積(東)	面量	蓄積(東)	面積	蓄積(東)	面量	蓄積(東)	面積	蓄積(東)	面量	蓄積(東)	面積	蓄積	成長量	面積	蓄積	成長量
総数	8.96	8960	0.05	25	8.71	2572	17.72	11557						1549.31	737395			10190

無立木地	伐採跡地				未立木地				無立木地合計面積				
	天然伐採地	人伐採地1	人伐採地2	計	植栽可	岩石崩壊地	保健施設等	開発地	計	面積	蓄積	成長量	面積
					4.46	1.63	12.83	18.92					36.64

森林資源構成表 (1)

1^°-2^°

令和04年03月31日現在
単位 面積:ha, 蓄積・成長量:m³

検索条件 [5 森森林] 旧高城町
出力地域 宮崎県 市町村 振興局
森林の種類 伐採の方法等 所有形態 在村区分 等地 標高界 傾斜界 森林の機能 木材 水源 山地 生活 保健

区分	1 齢級			2 齢級			3 齢級			4 齢級			5 齢級		
	面積	蓄積	成長量	面積	蓄積	成長量	面積	蓄積	成長量	面積	蓄積	成長量	面積	蓄積	成長量
総数	45.06	0	0	45.48	195	12	30.81	3309	471	28.15	2299	180	21.81	1719	93
針葉樹				15.93	0	0	25.25	3136	455	7.22	999	101	1.27	391	23
広葉樹	45.06	0	0	29.55	195	12	5.56	173	16	20.93	1300	79	20.54	1328	70
総数				18.87	49	5	29.54	3272	467	8.42	1063	103	4.15	607	33
針葉樹				15.93	0	0	25.25	3136	455	7.22	999	101	1.27	391	23
広葉樹				2.94	49	5	4.29	136	12	1.20	64	2	2.88	216	10
総数				18.87	49	5	29.54	3272	467	8.42	1063	103	4.15	607	33
針葉樹				15.93	0	0	25.25	3136	455	7.22	999	101	1.27	391	23
スギ				15.79	0	0	25.08	3126	453	2.00	466	42	0.94	347	20
ヒノキ							0.17	10	2	5.22	533	59	0.33	44	3
マツ															
その他針葉樹				0.14	0	0									
総数				2.94	49	5	4.29	136	12	1.20	64	2	2.88	216	10
クヌギ				1.45	24	3	3.29	104	9	0.30	18	0	0.88	71	3
ナラ															
その他広葉樹				1.49	25	2	1.00	32	3	0.90	46	2	2.00	145	7
総数															
針葉樹															
広葉樹															
総数	45.06	0	0	26.61	146	7	1.27	37	4	19.73	1236	77	17.66	1112	60
針葉樹															
広葉樹	45.06	0	0	26.61	146	7	1.27	37	4	19.73	1236	77	17.66	1112	60
総数															
針葉樹															
マツ															
その他針葉樹															
広葉樹															
総数	45.06	0	0	26.61	146	7	1.27	37	4	19.73	1236	77	17.66	1112	60
針葉樹															
マツ															
その他針葉樹															
広葉樹	45.06	0	0	26.61	146	7	1.27	37	4	19.73	1236	77	17.66	1112	60
ナラ															
その他広葉樹															

(又のつづき)

森林資源構成表 (2)

2^°-3^°
令和04年03月31日現在
単位 面積:ha, 蓄積・成長量:m³

検索条件 [5 森森林]旧高城町
出力地域 宮崎県 市町村 振興局
森林の種類 伐採の方法等 所有形態 在村区分 等地 傾斜界 標高界 木材 水源 山地 生活 保健 機能

区	分	6 齢 級			7 齢 級			8 齢 級			9 齢 級			10 齢 級		
		面 積	蓄 積	成 長 量	面 積	蓄 積	成 長 量	面 積	蓄 積	成 長 量	面 積	蓄 積	成 長 量	面 積	蓄 積	成 長 量
立 木	人 工 林	総 数	14.80	3106	130	11777	315	14160	299	86.55	36000	587	121.26	61730	876	
		針 葉 樹	5.24	2145	95	10685	283	10078	214	61.05	31677	510	103.04	58264	831	
		広 葉 樹	9.56	961	35	1092	32	4082	85	25.50	4323	77	18.22	3466	45	
		総 数	9.93	2607	115	11158	297	10937	233	64.35	32231	518	104.51	58551	835	
		針 葉 樹	5.24	2145	95	10685	283	10078	214	61.05	31677	510	103.04	58264	831	
		広 葉 樹	4.69	462	20	473	14	859	19	3.30	554	8	1.47	287	4	
		総 数	9.93	2607	115	11158	297	10937	233	64.35	32231	518	104.51	58551	835	
		針 葉 樹	5.24	2145	95	10685	283	10078	214	61.05	31677	510	103.04	58264	831	
		ス ギ	5.07	2107	93	9947	258	8373	166	40.73	25002	367	72.68	47279	611	
		ヒ ノ キ	0.17	38	2	738	25	1705	48	20.26	6659	143	30.36	10985	220	
地 天 然 林	天 然 林	マ ツ														
		その他針 葉 樹														
		総 数	4.69	462	20	473	14	859	19	3.30	554	8	1.47	287	4	
		広 葉 樹	4.69	462	20	473	14	859	19	3.30	554	8	1.47	287	4	
		ク ヌ ギ	2.11	220	11	473	14	833	19	2.64	439	6	1.31	256	3	
		ナ ラ														
		その他広 葉 樹	2.58	242	9	26	0	0.66	115	2	0.16	16	0	0.16	31	1
		総 数	4.87	499	15	619	18	3223	66	22.20	3769	69	16.75	3179	41	
		針 葉 樹														
		広 葉 樹	4.87	499	15	619	18	3223	66	22.20	3769	69	16.75	3179	41	
立 木	天 然 林	総 数														
		針 葉 樹														
		広 葉 樹														
		ク ヌ ギ														
		ナ ラ														
		その他広 葉 樹														
		総 数														
		針 葉 樹														
		広 葉 樹	4.87	499	15	619	18	3223	66	22.20	3769	69	16.75	3179	41	
		総 数	4.87	499	15	619	18	3223	66	22.20	3769	69	16.75	3179	41	
立 木	天 然 林	マ ツ														
		その他針 葉 樹														
		総 数	4.87	499	15	619	18	3223	66	22.20	3769	69	16.75	3179	41	
		針 葉 樹														
		広 葉 樹	4.87	499	15	619	18	3223	66	22.20	3769	69	16.75	3179	41	
		ク ヌ ギ														
		ナ ラ														
		その他広 葉 樹														
		総 数	4.87	499	15	619	18	3223	66	22.20	3769	69	16.75	3179	41	
		針 葉 樹														

(又のつづき)

森林資源構成表 (3)

36°-37°
令和04年03月31日現在
単位 面積:ha, 蓄積・成長量:m³

検索条件 [5条森林]旧高城町
出力地域 宮崎県 市町村 振興局
森林の種類 伐採の方法等 所有形態 在村区分 等地 標高界 傾斜界 森林の機能
木材 水源 山地 生活 保健

区分	11 齢 級					12 齢 級					13 齢 級					14 齢 級					15 齢 級				
	面 積	蓄 積	成 長 量	面 積	成 長 量	面 積	蓄 積	成 長 量	面 積	成 長 量	面 積	蓄 積	成 長 量	面 積	成 長 量	面 積	蓄 積	成 長 量	面 積	成 長 量	面 積	蓄 積	成 長 量		
立木	総数	162.99	85774	969	127.18	66591	666	319.26	16925	1496	160.39	77989	726	43.11	19921	159									
	針葉樹	126.09	78405	861	95.60	60381	570	245.03	155201	1256	105.00	66936	550	21.75	15658	94									
	広葉樹	36.90	7369	108	31.58	6210	96	74.23	14724	240	55.39	11053	176	21.36	4263	65									
	総数	130.19	79224	873	97.73	60807	576	245.53	155301	1257	105.61	67036	552	21.75	15658	94									
	針葉樹	126.09	78405	861	95.60	60381	570	245.03	155201	1256	104.81	66876	549	21.75	15658	94									
	広葉樹	4.10	819	12	2.13	426	6	0.50	100	1	0.80	160	3												
	総数	130.19	79224	873	97.73	60807	576	245.53	155301	1257	105.61	67036	552	21.75	15658	94									
	針葉樹	126.09	78405	861	95.60	60381	570	245.03	155201	1256	104.81	66876	549	21.75	15658	94									
	スギ	99.12	68221	658	71.67	51427	391	172.03	128330	711	72.01	55190	314	18.08	14269	68									
	ヒノキ	26.72	10105	201	23.10	8691	173	61.65	23307	468	21.74	8183	163	3.67	1389	26									
天然林	マツ	0.25	79	2	0.83	263	6	11.35	3564	77	11.06	3503	72												
	その他針																								
	総数	4.10	819	12	2.13	426	6	0.50	100	1	0.80	160	3												
	クヌギ	3.84	767	11	2.12	424	6	0.13	26	0	0.80	160	3												
	ナラ				0.09	18	0																		
	その他広	0.26	52	1	0.01	2	0	0.28	56	1															
	総数	32.80	6550	96	29.45	5784	90	73.73	14624	239	54.78	10953	174	21.36	4263	65									
	針葉樹																								
	広葉樹	32.80	6550	96	29.45	5784	90	73.73	14624	239	54.59	10893	173	21.36	4263	65									
	総数	0.26	52	1	4.07	810	15	1.08	215	4	0.12	24	0												
針葉樹																									
広葉樹	0.26	52	1	4.07	810	15	1.08	215	4	0.12	24	0													
総数																									
針葉樹																									
その他針																									
広葉樹	32.54	6498	95	25.38	4974	75	72.65	14409	235	54.66	10929	174	21.36	4263	65										
総数																									
マツ																									
その他針																									
広葉樹	32.54	6498	95	25.38	4974	75	72.65	14409	235	54.47	10869	173	21.36	4263	65										
総数	0.62	124	1	0.26	52	1	0.80	159	3																
ナラ																									
その他広	31.92	6374	94	25.12	4922	74	71.85	14250	232	54.47	10869	173	21.36	4263	65										

(ヌのつづぎ)

森林資源構成表 (4)

44° 31' 現在
 令和04年03月31日現在
 単位 面積:ha, 蓄積・成長量:m³

検索条件 [5条森林]旧高城町 市町村 宮崎県 振興局 傾斜界 標高界 森林の種類 伐採の方法等 所有形態 在村区分 等地 森林の機能 木材 水源 山地 生活 保健

区分	16 齢級					17 齢級					18 齢級					19 齢級					20 齢級				
	面積	蓄積	成長量	面積	蓄積	成長量	面積	蓄積	成長量	面積	蓄積	成長量	面積	蓄積	成長量	面積	蓄積	成長量	面積	蓄積	成長量	面積	蓄積	成長量	
総数	16.37	9874	45	39.41	8960	142	6.20	3586	23	0.21	42	1.16	249	3											
針葉樹	11.15	8831	32	2.24	1561	7	5.46	3438	20			0.10	38	0											
広葉樹	5.22	1043	13	37.17	7399	135	0.74	148	3	0.21	42	1.06	211	3											
総数	11.23	8847	32	2.24	1561	7	5.46	3438	20			0.10	38	0											
針葉樹	11.15	8831	32	2.24	1561	7	5.46	3438	20			0.10	38	0											
広葉樹	0.08	16	0																						
総数	11.23	8847	32	2.24	1561	7	5.46	3438	20			0.10	38	0											
針	11.15	8831	32	2.24	1561	7	5.46	3438	20			0.10	38	0											
スギ	10.77	8687	32	1.62	1326	4	3.11	2551	3																
ヒノキ	0.38	144	0	0.62	235	3	2.35	887	17																
マツ																									
その他針																									
総数	0.08	16	0																						
クヌギ	0.08	16	0																						
ナラ																									
その他広																									
総数	5.14	1027	13	37.17	7399	135	0.74	148	3	0.21	42	1.06	211	3											
針葉樹																									
総数	5.14	1027	13	37.17	7399	135	0.74	148	3	0.21	42	1.06	211	3											
針葉樹																									
クヌギ																									
ナラ																									
その他広																									
総数	5.14	1027	13	37.17	7399	135	0.74	148	3	0.21	42	1.06	211	3											
針葉樹																									
マツ																									
その他針																									
広葉樹	5.14	1027	13	37.17	7399	135	0.74	148	3	0.21	42	1.06	211	3											
総数																									
マツ																									
その他針																									
広葉樹	5.14	1027	13	37.17	7399	135	0.74	148	3	0.21	42	1.06	211	3											
ナラ																									
その他広	5.14	1027	13	37.17	7399	135	0.74	148	3	0.21	42	1.06	211	3											

(ヌのつづき)

検索条件 [5条森林]旧高城町

出力地域 宮崎県 市町村

振興局

林地

森林の種類 伐採の方法等 所有形態 在村区分

等地

標高界

傾斜界

森林の機能 木材 水源 山地 生活 保健

5^°-7^°

令和04年03月31日現在

単位 面積:ha, 蓄積・成長量:m^3

森林資源構成表 (5)

区分	21 齢級以上				合計				標準伐期齢以上				3～7 齢級				2 齢級以下				
	面積	蓄積	成長量	面量	面積	蓄積	成長量	面量	面積	蓄積	成長量	面量	面積	蓄積	成長量	面量	面積	蓄積	成長量	面量	
人工林	総数	0.68	276	3	1351.15	577482	7195	1198.35	559504	6217	126.88	22210	1189	90.54	195	12					
	針葉樹	0.47	234	3	875.27	508058	5905	795.04	490235	4935	61.79	17356	957	15.93	0	0					
	広葉樹	0.21	42	0	475.88	69424	1290	403.31	69269	1282	65.09	4854	232	74.61	195	12					
	総数	0.52	244	3	912.65	512629	6020	831.44	494795	5049	78.44	18707	1015	18.87	49	5					
	針葉樹	0.47	234	3	875.08	507998	5904	794.85	490175	4934	61.79	17356	957	15.93	0	0					
	広葉樹	0.05	10	0	37.57	4631	116	36.59	4620	115	16.65	1351	58	2.94	49	5					
	総数	0.52	244	3	912.65	512629	6020	831.44	494795	5049	78.44	18707	1015	18.87	49	5					
	針葉樹	0.47	234	3	875.08	507998	5904	794.85	490175	4934	61.79	17356	957	15.93	0	0					
	スギ	0.12	102	0	645.44	426750	4191	577.74	411304	3340	52.94	15993	866	15.79	0	0					
	ヒノキ	0.35	132	3	205.95	73823	1556	193.56	71446	1437	8.85	1363	91								
天然林	マツ				7425	157	23.55		7425												
	その他針				0	0															
	総数	0.05	10	0	37.57	4631	116	36.59	4620	115	16.65	1351	58	2.94	49	5					
	クヌギ				27.93	3831	88	27.19	3821	87	10.17	886	37	1.45	24	3					
	ナラ				0.09	18	0	0.09	18	0											
	その他広				9.55	782	28	9.31	781	28	6.48	465	21	1.49	25	2					
	総数	0.05	10	0	37.57	4631	116	36.59	4620	115	16.65	1351	58	2.94	49	5					
	針葉樹				0.19	60	1	0.19	60	1											
	広葉樹				438.31	64793	1174	366.72	64649	1167	48.44	3503	174	71.67	146	7					
	総数	0.16	32	0	438.50	64853	1175	366.91	64709	1168	48.44	3503	174	71.67	146	7					
天然林	針葉樹				9.78	1770	33	9.78	1770	33											
	クヌギ				9.68	1755	33	9.68	1755	33											
	ナラ				0.10	15	0	0.10	15	0											
	その他広																				
	総数				9.78	1770	33	9.78	1770	33											
	針葉樹				9.78	1770	33	9.78	1770	33											
	広葉樹				0.10	15	0	0.10	15	0											
	総数	0.16	32	0	428.72	63083	1142	357.13	62939	1135	48.44	3503	174	71.67	146	7					
	マツ				0.19	60	1	0.19	60	1											
	その他針				0.19	60	1	0.19	60	1											
針葉樹	0.16	32	0	428.53	63023	1141	356.94	62879	1134	48.44	3503	174	71.67	146	7						
広葉樹				1.68	335	5	1.68	335	5												
総数	0.16	32	0	426.85	62688	1136	355.26	62544	1129	48.44	3503	174	71.67	146	7						

竹	もうそう				またけ				その他竹				合計			
	面積	蓄積(束)	面量	蓄積(束)	面積	蓄積(束)	面量	蓄積(束)	面積	蓄積(束)	面量	蓄積(束)	面積	蓄積(束)	面量	蓄積(束)
総数	19.13	19106	0.81	405	36.52	10947	56.46	30458								
マツ																
その他針																
針葉樹																
広葉樹																
総数																

総合計			
面積	蓄積	蓄積	成長量
1430.31	577482		7195

無立木地	伐採跡地		未立木地		無立木地合計面積	
	天然伐採地	人伐採地1	植栽可	岩石崩壊地	保健施設等	開発地
			10.40	0.15	1.05	11.10
						22.70
						22.70

竹林・無立木地合計面積	
面積	蓄積
79.16	

森林資源構成表 (1)

1° - 2°

令和04年03月31日現在
単位 面積:ha, 蓄積・成長量:m³

検索条件 [5 森森林] 旧山田町 市町村 振興局 宮崎県
森林の種類 伐採の方法等 所有形態 在村区分 等地 標高界 傾斜界 森林の機能 木材 水源 山地 生活 保健

区分	1 齢級				2 齢級				3 齢級				4 齢級				5 齢級			
	面積	蓄積	成長量	面積	蓄積	成長量	面積	蓄積	成長量	面積	蓄積	成長量	面積	蓄積	成長量	面積	蓄積	成長量		
総数	75.89	0	0	143.45	384	47	68.66	7023	990	94.83	9695	782	45.73	6111	342					
針葉樹	55.00	0	0	98.71	0	0	49.09	6411	934	29.22	6189	565	12.41	3820	236					
広葉樹	20.89	0	0	44.74	384	47	19.57	612	56	65.61	3506	217	33.32	2291	106					
総数	67.49	0	0	121.56	237	32	67.21	6971	986	47.82	7117	623	29.37	4961	289					
針葉樹	55.00	0	0	98.61	0	0	49.09	6411	934	29.22	6189	565	12.41	3820	236					
広葉樹	12.49	0	0	22.95	237	32	18.12	560	52	18.60	928	58	16.96	1141	53					
総数	67.49	0	0	121.56	237	32	67.21	6971	986	47.82	7117	623	29.37	4961	289					
針	55.00	0	0	98.61	0	0	49.09	6411	934	29.22	6189	565	12.41	3820	236					
スギ	55.00	0	0	92.47	0	0	47.60	6326	919	24.68	5734	514	10.82	3582	218					
ヒノキ				0.03	0	0	1.49	85	15	4.54	455	51	1.53	230	17					
マツ																				
その他針				6.11	0	0							0.06	8	1					
総数	12.49	0	0	22.95	237	32	18.12	560	52	18.60	928	58	16.96	1141	53					
クヌギ	4.87	0	0	1.33	14	1	5.77	148	15	8.63	340	18	9.65	537	23					
ナラ							0.16	4	0											
その他広	7.62	0	0	21.62	223	31	12.19	408	37	9.97	588	40	7.31	604	30					
総数	8.40	0	0	21.89	147	15	1.45	52	4	47.01	2578	159	16.36	1150	53					
針葉樹				0.10	0	0														
広葉樹	8.40	0	0	21.79	147	15	1.45	52	4	47.01	2578	159	16.36	1150	53					
総数																				
針葉樹																				
マツ				0.10	0	0														
その他針				0.10	0	0														
総数	8.40	0	0	21.79	147	15	1.45	52	4	47.01	2578	159	16.36	1150	53					
針葉樹																				
広葉樹	8.40	0	0	21.79	147	15	1.45	52	4	47.01	2578	159	16.36	1150	53					
ナラ																				
その他広	8.40	0	0	21.79	147	15	1.45	52	4	47.01	2578	159	16.36	1150	53					

(ネのつづき)

森林資源構成表 (2)

検索条件 [5 森森林] 旧山田町
 出力地域 宮崎県 市町村 振興局

森林の種類 伐採の方法等 所有形態 在村区分 等地 標高界 傾斜界 森林の機能 木材 水源 山地 生活 保健

2^°~3^°
 令和04年03月31日現在
 単位 面積:ha, 蓄積・成長量:m³

区	分	6 齢 級				7 齢 級				8 齢 級				9 齢 級				10 齢 級															
		面	積	成	長	面	積	成	長	面	積	成	長	面	積	成	長	面	積	成	長	面	積	成	長								
立	地	天	然	林	総	69.37	11667	482	44.18	12262	339	47.28	18821	389	93.45	44970	696	197.29	115401	1524													
					針	16.59	6737	292	23.74	9978	275	30.48	16479	339	70.91	41244	628	172.70	110890	1457													
					広	52.78	4930	190	20.44	2284	64	16.80	2342	50	22.54	3726	68	24.59	4511	67													
					総	30.83	8055	345	29.78	10554	289	33.76	16820	346	72.59	41443	631	174.97	111202	1461													
					針	16.59	6737	292	23.74	9978	275	30.48	16479	339	70.91	41244	628	172.70	110890	1457													
					広	14.24	1318	53	6.04	576	14	3.28	341	7	1.68	199	3	2.27	312	4													
					総	30.83	8055	345	29.78	10554	289	33.76	16820	346	72.59	41443	631	174.97	111202	1461													
					針	16.59	6737	292	23.74	9978	275	30.48	16479	339	70.91	41244	628	172.70	110890	1457													
					ス	15.51	6512	282	15.59	7906	204	27.68	15672	316	62.72	38532	570	164.22	107762	1396													
					ヒ	1.08	225	10	8.15	2072	71	2.80	807	23	8.19	2712	58	8.48	3128	61													
					マ																												
					ツ																												
その他																																	
針	14.24	1318	53	6.04	576	14	3.28	341	7	1.68	199	3	2.27	312	4																		
広	4.49	332	11	5.11	451	10	3.09	314	7	1.60	186	3	2.20	299	4																		
ナ	9.75	986	42	0.93	125	4	0.19	27	0	0.08	13	0	0.07	13	0																		
その他																																	
総	38.54	3612	137	14.40	1708	50	13.52	2001	43	20.86	3527	65	22.32	4199	63																		
針	38.54	3612	137	14.40	1708	50	13.52	2001	43	20.86	3527	65	22.32	4199	63																		
広	1.87	144	6	1.38	121	3	0.25	26	0	1.13	139	2	1.80	254	3																		
針	1.87	144	6	1.38	121	3	0.25	26	0	1.13	139	2	1.80	254	3																		
ク	1.87	144	6	1.38	121	3	0.25	26	0	1.13	139	2	1.73	240	3																		
ナ																																	
その他																																	
総	36.67	3468	131	13.02	1587	47	13.27	1975	43	19.73	3388	63	20.52	3945	60																		
針																																	
マ																																	
その他																																	
針	36.67	3468	131	13.02	1587	47	13.27	1975	43	19.73	3388	63	20.52	3945	60																		
広																																	
ナ	36.67	3468	131	13.02	1587	47	13.27	1975	43	19.73	3388	63	20.52	3945	60																		
その他																																	

(ネのつづき)

森林資源構成表 (3)

36°-37°
令和04年03月31日現在
単位 面積:ha, 蓄積・成長量:m³

検索条件 [5 森森林] 旧山田町 市町村
出力地域 宮崎県 振興局
森林の種類 伐採の方法等 所有形態 在村区分 等地 標高界 傾斜界 森林の機能 木材 水源 山地 生活 保健

区分	11 齢 級					12 齢 級					13 齢 級					14 齢 級					15 齢 級					
	面積	蓄積	成長量	面積	蓄積	成長量	面積	蓄積	成長量	面積	蓄積	成長量	面積	蓄積	成長量	面積	蓄積	成長量	面積	蓄積	成長量	面積	蓄積	成長量		
総数	308.57	181623	1893	350.83	225345	1889	311.82	203664	1301	227.43	157481	994	127.15	86157	470											
針葉樹	261.37	172537	1758	306.92	216756	1755	264.27	194332	1143	199.32	151920	905	103.43	81430	393											
広葉樹	47.20	9086	135	43.91	8589	134	47.55	9332	158	28.11	5561	89	23.72	4727	77											
総数	265.61	173140	1767	308.32	216962	1758	264.37	194347	1143	200.10	152030	907	103.43	81430	393											
針葉樹	261.37	172537	1758	306.92	216756	1755	264.27	194332	1143	199.32	151920	905	103.43	81430	393											
広葉樹	4.24	603	9	1.40	206	3	0.10	15	0	0.78	110	2														
総数	265.61	173140	1767	308.32	216962	1758	264.37	194347	1143	200.10	152030	907	103.43	81430	393											
針	261.37	172537	1758	306.92	216756	1755	264.27	194332	1143	199.32	151920	905	103.43	81430	393											
スギ	237.43	163570	1580	294.32	211996	1658	257.03	191607	1086	197.66	151294	893	103.11	81309	391											
ヒノキ	23.94	8967	178	12.60	4760	97	7.03	2658	55	1.66	626	12	0.32	121	2											
マツ							0.10	32	1																	
その他針							0.11	35	1																	
総数	4.24	603	9	1.40	206	3	0.10	15	0	0.78	110	2														
クヌギ	4.04	563	9	1.22	170	3	0.09	13	0	0.75	104	2														
ナラ																										
その他広	0.20	40	0	0.18	36	0	0.01	2	0	0.03	6	0														
総数	42.96	8483	126	42.51	8383	131	47.45	9317	158	27.33	5451	87	23.72	4727	77											
針葉樹																										
広葉樹	42.96	8483	126	42.51	8383	131	47.45	9317	158	27.33	5451	87	23.72	4727	77											
総数	1.24	173	2	1.68	235	3	0.41	57	1				0.09	13	0											
針葉樹																										
広葉樹	1.24	173	2	1.68	235	3	0.41	57	1				0.09	13	0											
総数																										
針葉樹																										
マツ																										
その他針																										
広葉樹	41.72	8310	124	40.83	8148	128	47.04	9260	157	27.33	5451	87	23.63	4714	77											
総数																										
マツ																										
その他針																										
広葉樹	41.72	8310	124	40.83	8148	128	47.04	9260	157	27.33	5451	87	23.63	4714	77											
総数	41.72	8310	124	40.83	8148	128	47.04	9260	157	27.33	5451	87	23.63	4714	77											
ナラ																										
その他広																										

(ネのつづき)

森林資源構成表 (4)

44°23'

令和04年03月31日現在

単位 面積:ha, 蓄積・成長量:m³

検索条件 [5 森森林] 旧山田町	傾斜界	森林の機能	木材	水源	山地	生活	保健
出力地域 宮崎県	市町村	森林の種類	伐採の方法等	所有形態	在村区分	等地	標高界

区	分	16 齢級				17 齢級				18 齢級				19 齢級				20 齢級				
		面積	蓄積	成長量	面量	面積	蓄積	成長量	面量	面積	蓄積	成長量	面量	面積	蓄積	成長量	面量	面積	蓄積	成長量	面量	
立木	人工林	総数	42.61	24182	128	40.85	23629	111	32.78	21877	67	9.00	6665	16	7.58	4959	16					
		針葉樹	26.36	20943	75	25.37	20548	58	24.59	20249	40	7.96	6458	12	5.61	4567	10					
		広葉樹	16.25	3239	53	15.48	3081	53	8.19	1628	27	1.04	207	4	1.97	392	6					
		総数	26.55	20981	75	25.46	20566	58	24.59	20249	40	7.96	6458	12	5.61	4567	10					
		針葉樹	26.36	20943	75	25.37	20548	58	24.59	20249	40	7.96	6458	12	5.61	4567	10					
		広葉樹	0.19	38	0	0.09	18	0														
		総数	26.55	20981	75	25.46	20566	58	24.59	20249	40	7.96	6458	12	5.61	4567	10					
		針葉樹	26.36	20943	75	25.37	20548	58	24.59	20249	40	7.96	6458	12	5.61	4567	10					
		スギ	26.36	20943	75	24.82	20340	54	24.20	20101	38	7.46	6268	9	5.20	4412	7					
		ヒノキ	0.55	208	4	0.55	208	4	0.39	148	2	0.50	190	3	0.41	155	3					
立木	天然林	マツ																				
		その他針																				
		総数	0.19	38	0	0.09	18	0														
		クヌギ																				
		ナラ																				
		その他広																				
		総数	16.06	3201	53	15.39	3063	53	8.19	1628	27	1.04	207	4	1.97	392	6					
		針葉樹	16.06	3201	53	15.39	3063	53	8.19	1628	27	1.04	207	4	1.97	392	6					
		広葉樹																				
		総数	16.06	3201	53	15.39	3063	53	8.19	1628	27	1.04	207	4	1.97	392	6					
立木	天然林	マツ																				
		その他針																				
		総数	16.06	3201	53	15.39	3063	53	8.19	1628	27	1.04	207	4	1.97	392	6					
		針葉樹	16.06	3201	53	15.39	3063	53	8.19	1628	27	1.04	207	4	1.97	392	6					
		広葉樹																				
		総数	16.06	3201	53	15.39	3063	53	8.19	1628	27	1.04	207	4	1.97	392	6					
		針葉樹	16.06	3201	53	15.39	3063	53	8.19	1628	27	1.04	207	4	1.97	392	6					
		スギ																				
		ヒノキ																				
		その他広																				

(ネのつづき)

森林資源構成表 (5)

58°-3'

令和04年03月31日現在

単位 面積:ha, 蓄積・成長量:m³

検索条件 [5 森森林] 旧山田町	傾斜界	標高界	森林の機能	木材	水源	山地	生活	保健
出力地域 宮崎県	市町村	等地	森林の種類	伐採の方法等	所有形態	在村区分	等地	

区分	21 齢級以上				合計				2 齢級以下				
	面積	蓄積	成長量	面量	面積	蓄積	成長量	面量	面積	蓄積	成長量	面量	
人工林	総数	7.53	5431	14	2346.28	1167347	12490	2001.21	1135547	10192	46758	2935	219.34
	針葉樹	6.15	5156	9	1790.20	1096644	10884	1507.60	1065167	8623	33135	2302	153.71
	広葉樹	1.38	275	5	556.08	70703	1606	493.61	70380	1569	13623	633	65.63
	総数	6.15	5156	9	1913.53	1103246	11174	1596.86	1071556	8885	37658	2532	189.05
	針葉樹	6.15	5156	9	1790.10	1096644	10884	1507.60	1065167	8623	33135	2302	153.61
	広葉樹	6.15	5156	9	123.43	6602	290	89.26	6389	262	4523	230	35.44
	総数	6.15	5156	9	1913.53	1103246	11174	1596.86	1071556	8885	37658	2532	189.05
	針葉樹	6.15	5156	9	1790.10	1096644	10884	1507.60	1065167	8623	33135	2302	153.61
	スギ	5.97	5088	8	1699.85	1068954	10218	1442.40	1041132	8139	30060	2137	147.47
	ヒノキ	0.18	68	1	83.87	27615	663	64.99	23968	482	3067	164	0.03
天然林	マツ				0.10	32	1	0.10	32	1			
	その他針				6.28	43	2	0.11	35	1	0.06	8	6.11
	総数				123.43	6602	290	89.26	6389	262	73.96	4523	35.44
	クヌギ				52.84	3471	106	46.71	3458	105	33.65	1808	6.20
	ナラ				0.16	4	0	0.16	4	0	0.16	4	
	その他広				70.43	3127	184	42.39	2927	157	40.15	2711	29.24
	総数				432.75	64101	1316	404.35	63991	1307	117.76	9100	30.29
	針葉樹				0.10	0	0						0.10
	広葉樹				432.65	64101	1316	404.35	63991	1307	117.76	9100	30.19
	総数				9.85	1162	20	9.85	1162	20	3.25	265	
針葉樹				9.85	1162	20	9.85	1162	20	3.25	265		
クヌギ				9.78	1148	20	9.78	1148	20	3.25	265		
ナラ				0.07	14	0	0.07	14	0				
その他広													
総数													
針葉樹													
マツ													
その他針													
広葉樹													
総数				422.90	62939	1296	394.50	62829	1287	114.51	8835	30.29	
針葉樹				0.10	0	0						0.10	
マツ													
その他針				0.10	0	0						0.10	
広葉樹				422.80	62939	1296	394.50	62829	1287	114.51	8835	30.19	
ナラ													
その他広				422.80	62939	1296	394.50	62829	1287	114.51	8835	30.19	

面積	蓄積	成長量
2438.67	1167347	12490

竹	もうそう	またけ	その他竹	合計
	面積	蓄積	面積	蓄積
	18.40	0.21	14.54	33.15
	18365	105	4355	22825

無立木地	伐採跡地	未立木地	無立木地
	天然伐採地	人伐採地1	人伐採地2
		植栽可	健全施設等
		19.89	39.35
		59.24	59.24

竹林・無立木地	合計	面積	蓄積	成長量
		92.39	1167347	12490

森林資源構成表 (1)

1°-2°

令和04年03月31日現在
単位 面積:ha, 蓄積・成長量:m³

検索条件 [5 森森林] 旧高崎町 市町村 宮崎県 振興局
森林の種類 伐採の方法等 所有形態 在村区分 等地 標高界 傾斜界 森林の機能 木材 水源 山地 生活 保健

区分	1 齢級			2 齢級			3 齢級			4 齢級			5 齢級		
	面積	蓄積	成長量	面積	蓄積	成長量	面積	蓄積	成長量	面積	蓄積	成長量	面積	蓄積	成長量
総数	112.79	0	0	57.40	184	14	78.07	9050	1290	72.85	8096	675	53.27	9690	562
針葉樹	21.76	0	0	33.08	0	0	64.42	8580	1250	28.78	5701	517	24.86	7458	452
広葉樹	91.03	0	0	24.32	184	14	13.65	470	40	44.07	2395	158	28.41	2232	110
総数	27.21	0	0	39.92	74	8	76.81	9012	1288	33.59	5962	534	28.28	7711	464
針葉樹	21.76	0	0	33.08	0	0	64.42	8580	1250	28.78	5701	517	24.86	7458	452
広葉樹	5.45	0	0	6.84	74	8	12.39	432	38	4.81	261	17	3.42	253	12
総数	27.21	0	0	39.92	74	8	76.81	9012	1288	33.59	5962	534	28.28	7711	464
針	21.76	0	0	33.08	0	0	64.42	8580	1250	28.78	5701	517	24.86	7458	452
葉	21.76	0	0	33.00	0	0	64.09	8560	1247	25.39	5398	485	23.83	7318	441
ギ							0.29	18	3	3.39	303	32	1.03	140	11
キノキ															
マツ															
その他針				0.08	0	0	0.04	2	0						
総数	5.45	0	0	6.84	74	8	12.39	432	38	4.81	261	17	3.42	253	12
クヌギ	1.19	0	0	3.75	46	6	6.82	239	20	2.45	128	8	1.33	97	4
ナラ															
その他広	4.26	0	0	3.09	28	2	5.57	193	18	2.36	133	9	2.09	156	8
総数	85.58	0	0	17.48	110	6	1.26	38	2	39.26	2134	141	24.99	1979	98
針葉樹															
広葉樹	85.58	0	0	17.48	110	6	1.26	38	2	39.26	2134	141	24.99	1979	98
総数										0.58	36	2	1.79	136	8
針葉樹										0.58	36	2	1.79	136	8
クヌギ															
ナラ															
その他広															
総数	85.58	0	0	17.48	110	6	1.26	38	2	38.68	2098	139	23.20	1843	90
針葉樹															
マツ															
その他針															
広葉樹	85.58	0	0	17.48	110	6	1.26	38	2	38.68	2098	139	23.20	1843	90
総数															
マツ															
その他針															
広葉樹	85.58	0	0	17.48	110	6	1.26	38	2	38.68	2098	139	23.20	1843	90
総数	85.58	0	0	17.48	110	6	1.26	38	2	38.68	2098	139	23.20	1843	90

森林資源構成表 (2)

検索条件 [5 条森林] 旧高崎町
 出力地域 宮崎県 市町村 振興局

森林の種類 伐採の方法等 所有形態 在村区分 等地 標高界 傾斜界 森林の機能 木材 水源 山地 生活 保健

2^°-3^°
 令和04年03月31日現在
 単位 面積:ha, 蓄積・成長量:m³

区	分	6 齢 級				7 齢 級				8 齢 級				9 齢 級				10 齢 級					
		面積	蓄積	成長量	面量	面積	蓄積	成長量	面量	面積	蓄積	成長量	面量	面積	蓄積	成長量	面量	面積	蓄積	成長量	面量		
立木	人工林	総数	62.11	12430	515	61.85	20793	552	60.19	19271	403	105.12	41877	664	210.35	109968	1472						
		針葉樹	20.74	8382	370	37.57	17774	467	25.94	14194	291	57.23	33659	517	155.99	99492	1305						
		広葉樹	41.37	4048	145	24.28	3019	85	34.25	5077	112	47.89	8218	147	54.36	10476	167						
		総数	28.76	9168	397	45.72	18813	501	36.41	15753	329	66.13	35224	551	164.42	101106	1329						
		針葉樹	20.67	8354	369	37.57	17774	467	25.94	14194	291	57.23	33659	517	155.99	99492	1305						
		広葉樹	8.09	814	28	8.15	1039	34	10.47	1559	38	8.90	1565	34	8.43	1614	24						
		総数	28.76	9168	397	45.38	18734	498	36.41	15753	329	66.13	35224	551	164.42	101106	1329						
		針	20.67	8354	369	37.23	17695	464	25.94	14194	291	57.23	33659	517	155.99	99492	1305						
		スギ	18.47	7928	348	32.99	16592	427	24.26	13700	276	52.63	32146	483	146.82	96153	1238						
		ヒノキ	2.20	426	21	4.24	1103	37	1.68	494	15	4.60	1513	34	9.17	3339	67						
		マツ																					
		その他針																					
		総数	8.09	814	28	8.15	1039	34	10.47	1559	38	8.90	1565	34	8.43	1614	24						
		クヌギ	5.12	521	15	7.79	1004	34	10.47	1559	38	8.37	1478	32	8.43	1614	24						
		ナラ																					
その他広	2.97	293	13	0.36	35	0				0.53	87	2											
総数				0.34	79	3																	
針				0.34	79	3																	
スギ																							
ヒノキ				0.34	79	3																	
その他針																							
広葉樹																							
総数	33.35	3262	118	16.13	1980	51	23.78	3518	74	38.99	6653	113	45.93	8862	143								
針葉樹	0.07	28	1																				
広葉樹	33.28	3234	117	16.13	1980	51	23.78	3518	74	38.99	6653	113	45.93	8862	143								
総数	2.12	226	7	1.77	217	6	7.94	1170	27	6.72	1142	22	6.17	1203	22								
針葉樹	0.07	28	1																				
広葉樹	2.05	198	6	1.77	217	6	7.94	1170	27	6.72	1142	22	6.17	1203	22								
クヌギ	2.05	198	6	1.77	217	6	7.94	1170	27	6.72	1142	22	6.17	1203	22								
ナラ																							
その他広																							
総数																							
針																							
マツ																							
その他針																							
広葉樹																							
総数	31.23	3036	111	14.36	1763	45	15.84	2348	47	32.27	5511	91	39.76	7659	121								
針																							
マツ																							
その他針																							
広葉樹																							
総数	31.23	3036	111	14.36	1763	45	15.84	2348	47	32.27	5511	91	39.76	7659	121								
針																							
マツ																							
その他針																							
広葉樹																							
総数	31.23	3036	111	14.36	1763	45	15.84	2348	47	32.27	5511	91	39.76	7659	121								
針																							
マツ																							
その他針																							
広葉樹																							
総数	31.23	3036	111	14.36	1763	45	15.84	2348	47	32.27	5511	91	39.76	7659	121								

森林資源構成表 (3)

3^°-2^°

令和04年03月31日現在
単位 面積:ha, 蓄積・成長量:m³

検索条件 [5 条森林] 旧高崎町	傾斜界	森林の機能
出力地域 宮崎県	標高界	木材水源
市町村	等地	山地生活保健
	森林の種類 伐採の方法等 所有形態 在村区分	

区分	11 齢級					12 齢級					13 齢級					14 齢級					15 齢級				
	面積	蓄積	成長量	面積	蓄積	成長量	面積	蓄積	成長量	面積	蓄積	成長量	面積	蓄積	成長量	面積	蓄積	成長量	面積	蓄積	成長量				
立木	総数	340.89	203241	2060	362.33	204116	1826	480.79	275433	1922	288.25	151847	1115	120.87	61133	415									
	針葉樹	284.27	191959	1891	268.81	185765	1544	355.67	250737	1545	173.37	129473	762	64.54	49947	233									
	広葉樹	56.62	11282	169	93.52	18351	282	125.12	24696	377	114.88	22374	353	56.33	11186	182									
	総数	293.20	193722	1922	275.80	187160	1566	358.03	251209	1554	175.42	129883	767	65.68	50175	236									
	針葉樹	284.27	191959	1891	268.81	185765	1544	355.67	250737	1545	173.37	129473	762	64.54	49947	233									
	広葉樹	8.93	1763	31	6.99	1395	22	2.36	472	9	2.05	410	5	1.14	228	3									
	総数	292.86	193593	1919	275.80	187160	1566	358.03	251209	1554	175.42	129883	767	65.68	50175	236									
	針	283.93	191830	1888	268.81	185765	1544	355.67	250737	1545	173.37	129473	762	64.54	49947	233									
	スギ	271.47	187131	1793	246.22	177343	1369	320.57	237660	1285	167.60	127438	721	63.39	49546	227									
	ヒノキ	12.46	4699	95	21.92	8263	171	32.76	12335	245	5.59	1978	40	0.86	325	4									
天然林	マツ				0.67	159	4	1.86	590	12	0.18	57	1	0.29	76	2									
	その他針				0.48	152	3	0.48	152	3	2.05	410	5	1.14	228	3									
	総数	8.93	1763	31	6.99	1395	22	2.36	472	9	2.05	410	5	1.14	228	3									
	クヌギ	8.45	1686	30	6.63	1323	21	2.29	458	9	2.05	410	5	1.14	228	3									
	ナラ				0.11	22	0																		
	その他広	0.48	77	1	0.25	50	1	0.07	14	0															
	総数	0.34	129	3																					
	針	0.34	129	3																					
	スギ																								
	ヒノキ	0.34	129	3																					
地	その他針																								
	広葉樹																								
	総数	47.69	9519	138	86.53	16956	260	122.76	24224	368	112.83	21964	348	55.19	10958	179									
	針葉樹																								
	広葉樹	47.69	9519	138	86.53	16956	260	122.76	24224	368	112.83	21964	348	55.19	10958	179									
	総数	8.87	1765	26	15.72	3084	48	8.58	1655	24	7.38	1374	22	3.49	688	13									
	針葉樹																								
	広葉樹	8.87	1765	26	15.72	3084	48	8.58	1655	24	7.38	1374	22	3.49	688	13									
	クヌギ	8.87	1765	26	15.72	3084	48	8.58	1655	24	7.38	1374	22	3.49	688	13									
	ナラ																								
その他広																									
天然林	総数																								
	針																								
	マツ																								
	その他針																								
	広葉樹																								
	総数	38.82	7754	112	70.81	13872	212	114.18	22569	344	105.45	20590	326	51.70	10270	166									
	針																								
	マツ																								
	その他針																								
	広葉樹	38.82	7754	112	70.81	13872	212	114.18	22569	344	105.45	20590	326	51.70	10270	166									
ナラ																									
その他広	38.82	7754	112	70.81	13872	212	113.14	22361	339	105.23	20546	325	51.70	10270	166										

森林資源構成表 (4)

44°30'

令和04年03月31日現在
単位 面積:ha, 蓄積・成長量:m³

検索条件 [5条森林]旧高崎町 出力地域 宮崎県 市町村 振興局 森林の種類 伐採の方法等 所有形態 在村区分 等地 標高界 傾斜界 森林の機能 木材 水源 山地 生活 保健

区分	16 齢級					17 齢級					18 齢級					19 齢級					20 齢級					
	面積	蓄積	成長量	面積	蓄積	成長量	面積	蓄積	成長量	面積	蓄積	成長量	面積	蓄積	成長量	面積	蓄積	成長量	面積	蓄積	成長量	面積	蓄積	成長量		
立木	総数	99.22	45429	316	43.80	23879	14.99	7710	27	1.30	1054	2	4.11	1402	14											
	針葉樹	44.62	34637	132	30.66	21255	8.34	6383	5	1.28	1050	2	1.51	885	5											
	広葉樹	54.60	10792	184	13.14	2624	6.65	1327	22	0.02	4	0	2.60	517	9											
	総数	45.28	34769	134	30.84	21291	8.34	6383	5	1.28	1050	2	1.51	885	5											
	針葉樹	44.62	34637	132	30.66	21255	8.34	6383	5	1.28	1050	2	1.51	885	5											
	広葉樹	0.66	132	2	0.18	36	0																			
	総数	45.28	34769	134	30.84	21291	8.34	6383	5	1.28	1050	2	1.51	885	5											
	針	44.62	34637	132	30.66	21255	8.34	6383	5	1.28	1050	2	1.51	885	5											
	スギ	43.49	34234	124	24.47	19281	7.68	6134	0	1.28	1050	2	0.77	653	0											
	ヒノキ	0.73	276	5	0.19	72	2	0.66	249	5	0.74	232	5													
	マツ	0.40	127	3	6.00	1902	40																			
	その他針						14																			
総数	0.66	132	2	0.18	36	0																				
クヌギ	0.66	132	2	0.11	22	0																				
ナラ																										
その他広				0.07	14	0																				
総数	53.94	10660	182	12.96	2588	44	6.65	1327	22	0.02	4	0	2.60	517	9											
針葉樹																										
広葉樹	53.94	10660	182	12.96	2588	44	6.65	1327	22	0.02	4	0	2.60	517	9											
総数	2.38	436	9				0.30	60	1																	
針葉樹																										
総数	2.38	436	9	0.30	60	1	0.30	60	1																	
クヌギ	2.38	436	9	0.30	60	1	0.30	60	1																	
ナラ																										
その他広																										
総数	51.56	10224	173	12.96	2588	44	6.35	1267	21	0.02	4	0	2.60	517	9											
針葉樹																										
マツ																										
その他針																										
総数	51.56	10224	173	12.96	2588	44	6.35	1267	21	0.02	4	0	2.60	517	9											
針葉樹																										
広葉樹	51.56	10224	173	12.96	2588	44	6.35	1267	21	0.02	4	0	2.60	517	9											
ナラ																										
その他広	51.56	10224	173	12.96	2588	44	6.35	1267	21	0.02	4	0	2.60	517	9											

森林資源構成表 (5)

5^°-ジ

令和04年03月31日現在
単位 面積:ha, 蓄積・成長量:m³

検索条件 [5条森林]旧高崎町 出力地域 宮崎県 振興局 市町村 傾斜界 標高界 森林の種類 伐採の方法等 所有形態 在村区分 等地 傾斜界 森林の機能 木材 水源 山地 生活 保健

区分	21 齢級以上				合計				標準伐期齢以上				3 ~ 7 齢級				2 齢級以下			
	面積	蓄積	成長量	成長量	面積	蓄積	成長量	成長量	面積	蓄積	成長量	成長量	面積	蓄積	成長量	成長量	面積	蓄積	成長量	
総数	1.05	581	4	2631.60	1207184	13979	2296.50	1165165	11065	60059	3594	170.19	184	14						
針葉樹	1.05	581	4	1704.49	1067912	11379	1484.22	1026066	8478	47895	3056	54.84	0	0						
広葉樹				927.11	139272	2600	812.28	139099	2587	12164	538	115.35	184	14						
総数	1.05	581	4	1803.68	1079931	11683	1571.58	1038047	8776	50666	3184	67.13	74	8						
針葉樹	1.05	581	4	1704.42	1067884	11378	1484.22	1026066	8478	47867	3055	54.84	0	0						
広葉樹				99.26	12047	305	87.36	11981	298	2799	129	12.29	74	8						
総数	1.05	581	4	1803.00	1079723	11677	1571.24	1037918	8773	50587	3181	67.13	74	8						
針葉樹	1.05	581	4	1703.74	1067676	11372	1483.88	1025937	8475	47788	3052	54.84	0	0						
スギ	0.69	445	1	1590.87	1028710	10512	1383.31	989259	7728	45796	2948	54.76	0	0						
ヒノキ	0.36	136	3	102.87	35901	795	90.69	33615	682	11.15	1990	104								
マツ				9.40	2911	62	9.40	2911	62											
その他針葉樹				0.60	154	3	0.48	152	3	0.04	2	0	0	0						
総数				99.26	12047	305	87.36	11981	298	36.86	2799	129	12.29	74	8					
クヌギ				77.05	10945	251	72.50	10907	246	23.51	1989	81	4.94	46	6					
ナラ				0.11	22	0	0.11	22	0											
その他広葉樹				22.10	1080	54	14.75	1052	52	13.35	810	48	7.35	28	2					
総数				0.68	208	6	0.34	129	3	0.34	79	3								
スギ				0.68	208	6	0.34	129	3	0.34	79	3								
ヒノキ				0.68	208	6	0.34	129	3	0.34	79	3								
その他針葉樹																				
広葉樹																				
総数				827.92	127253	2296	724.92	127118	2289	114.99	9393	410	103.06	110	6					
針葉樹				0.07	28	1	0.07	28	1	0.07	28	1								
広葉樹				827.85	127225	2295	724.92	127118	2289	114.92	9365	409	103.06	110	6					
総数				73.81	13192	237	73.74	13164	236	6.26	615	23								
針葉樹				0.07	28	1	0.07	28	1	0.07	28	1								
クヌギ				73.74	13164	236	73.74	13164	236	6.19	587	22								
ナラ				72.44	12926	231	72.44	12926	231	6.19	587	22								
その他広葉樹				1.30	238	5	1.30	238	5											
総数				754.11	114061	2059	651.18	113954	2053	108.73	8778	387	103.06	110	6					
針葉樹																				
マツ																				
その他針葉樹				754.11	114061	2059	651.18	113954	2053	108.73	8778	387	103.06	110	6					
広葉樹				1.26	252	6	1.26	252	6											
ナラ				752.85	113809	2053	649.92	113702	2047	108.73	8778	387	103.06	110	6					
その他広葉樹																				

竹	もうそう				またけ				その他竹				合計			
	面積	蓄積(束)	面積	蓄積(束)	面積	蓄積(束)	面積	蓄積(束)	面積	蓄積(束)	面積	蓄積(束)	面積	蓄積(束)	面積	蓄積(束)
	39.11	38980	2.32	1112	76.06	22546	117.49	62638								
無立木地																

無立木地	伐採跡地		未立木地		無立木地合計面積	
	天然伐採地	人伐採地2	植栽可	岩石崩壊地	保健施設等	開発地
			5.85	1.00	4.33	12.79
						23.97

竹林・無立木地合計面積	
面積	141.46

総合計		
面積	蓄積	成長量
2773.06	1207184	13979

森林資源構成表 (1)

1°-5'

令和04年03月31日現在
単位 面積:ha, 蓄積・成長量:m³

検索条件 [5 森森林] 三股町 市町村 振興局 宮崎県
森林の種類 伐採の方法等 所有形態 在村区分 等地 傾斜界 標高界 森林の機能 木材 水源 山地 生活 保健

区	分	1 齢級			2 齢級			3 齢級			4 齢級			5 齢級		
		面積	蓄積	成長量	面積	蓄積	成長量	面積	蓄積	成長量	面積	蓄積	成長量	面積	蓄積	成長量
立木	人工林	総数	54.43	0	0	221.70	26422	3756	388.83	77591	6901	444.65	128748	7745		
		針葉樹	43.62	0	0	175.11	24910	3618	317.01	73621	6639	397.56	125093	7558		
		広葉樹	10.81	0	0	46.59	1512	138	71.82	3970	262	47.09	3655	187		
		総数	50.87	0	0	191.66	25442	3661	360.69	76182	6807	425.50	127201	7665		
		針葉樹	43.62	0	0	175.11	24910	3618	317.01	73621	6639	397.56	125093	7558		
		広葉樹	7.25	0	0	16.55	532	43	43.68	2561	168	27.94	2108	107		
		総数	50.87	0	0	191.66	25442	3661	360.69	76182	6807	423.66	127039	7657		
		針葉樹	43.62	0	0	175.11	24910	3618	317.01	73621	6639	397.56	125093	7558		
		スギ	43.62	0	0	172.60	24777	3596	310.81	72989	6571	366.04	120239	7212		
		ヒノキ				2.29	126	21	5.70	596	65	29.68	4620	327		
		マツ														
		その他針葉樹				0.22	7	1	0.50	36	3	1.84	234	19		
立木	天然林	総数	7.25	0	0	16.55	532	43	43.68	2561	168	26.10	1946	99		
		クヌギ	2.85	0	0	7.83	238	19	17.25	1045	70	7.50	558	29		
		ナラ														
		その他広葉樹	4.40	0	0	8.72	294	24	26.43	1516	98	18.60	1388	70		
		総数	3.56	0	0	30.04	980	95	28.14	1409	94	19.15	1547	80		
		針葉樹														
		広葉樹	3.56	0	0	30.04	980	95	28.14	1409	94	19.15	1547	80		
		総数	3.56	0	0	30.04	980	95	28.14	1409	94	19.15	1547	80		
		針葉樹														
		マツ														
		その他針葉樹														
		広葉樹	3.56	0	0	30.04	980	95	28.14	1409	94	19.15	1547	80		
総数																
マツ																
その他針葉樹																
広葉樹	3.56	0	0	30.04	980	95	28.14	1409	94	19.15	1547	80				
総数																
針葉樹																
スギ																
ヒノキ																
マツ																
その他針葉樹																
広葉樹	3.56	0	0	30.04	980	95	28.14	1409	94	19.15	1547	80				
総数																
針葉樹																
スギ																
ヒノキ																
マツ																
その他針葉樹																
広葉樹	3.56	0	0	30.04	980	95	28.14	1409	94	19.15	1547	80				
総数																
針葉樹																
スギ																
ヒノキ																
マツ																
その他針葉樹																
広葉樹	3.56	0	0	30.04	980	95	28.14	1409	94	19.15	1547	80				
総数																
針葉樹																
スギ																
ヒノキ																
マツ																
その他針葉樹																
広葉樹	3.56	0	0	30.04	980	95	28.14	1409	94	19.15	1547	80				

(ハのつづき)

森林資源構成表 (2)

2^°-3^°
令和04年03月31日現在
単位 面積:ha, 蓄積・成長量:m³

検索条件 [5 条森林] 三股町 市町村
出力地域 宮崎県 振興局
森林の種類 伐採の方法等 所有形態 在村区分 等地
傾斜界 標高界 森林の機能 木材 水源 山地 生活 保健

区分	6 齢 級				7 齢 級				8 齢 級				9 齢 級				10 齢 級			
	面積	蓄積	成長量	面積	蓄積	成長量	面積	蓄積	成長量	面積	蓄積	成長量	面積	蓄積	成長量	面積	蓄積	成長量		
総数	257.13	77555	3393	187.11	75025	1993	109.97	50026	1047	159.79	79653	1215	346.21	197463	2631					
針葉樹	173.35	69691	3071	145.02	69757	1827	91.90	47296	982	132.66	74986	1122	288.91	186389	2445					
広葉樹	83.78	7864	322	42.09	5268	166	18.07	2730	65	27.13	4667	93	57.30	11074	186					
総数	190.79	71452	3145	156.05	71128	1871	95.01	47767	992	132.71	74995	1122	289.35	186472	2446					
針葉樹	173.35	69691	3071	145.02	69757	1827	91.90	47296	982	132.66	74986	1122	288.91	186389	2445					
広葉樹	17.44	1761	74	11.03	1371	44	3.11	471	10	0.05	9	0	0.44	83	1					
総数	190.74	71443	3145	156.05	71128	1871	95.01	47767	992	132.71	74995	1122	289.30	186440	2446					
針	173.30	69682	3071	145.02	69757	1827	91.90	47296	982	132.66	74986	1122	288.86	186357	2445					
スギ	167.48	68564	3019	136.00	67677	1753	75.49	42506	849	130.35	74250	1106	277.22	182030	2361					
ヒノキ	5.06	1004	46	6.91	1675	58	16.41	4790	133	2.31	736	16	11.49	4280	83					
マツ																				
その他針	0.76	114	6	2.11	405	16							0.15	47	1					
総数	17.44	1761	74	11.03	1371	44	3.11	471	10	0.05	9	0	0.44	83	1					
クヌギ	5.81	576	27	2.66	332	11	2.03	308	6	0.05	9	0	0.34	64	1					
ナラ							0.10	15	0											
その他広	11.63	1185	47	8.37	1039	33	0.98	148	4				0.10	19	0					
総数	0.05	9	0										0.05	32	0					
総数	0.05	9	0										0.05	32	0					
スギ													0.05	32	0					
ヒノキ	0.05	9	0										0.05	32	0					
その他針																				
広葉樹																				
総数	66.34	6103	248	31.06	3897	122	14.96	2259	55	27.08	4658	93	56.86	10991	185					
針葉樹																				
広葉樹	66.34	6103	248	31.06	3897	122	14.96	2259	55	27.08	4658	93	56.86	10991	185					
総数							0.20	31	1											
針葉樹																				
総数							0.20	31	1											
クヌギ							0.20	31	1											
ナラ																				
その他広																				
総数																				
針葉樹																				
マツ																				
その他針																				
広葉樹	66.34	6103	248	31.06	3897	122	14.76	2228	54	27.08	4658	93	56.86	10991	185					
総数																				
マツ																				
その他針	66.34	6103	248	31.06	3897	122	14.76	2228	54	27.08	4658	93	56.86	10991	185					
広葉樹																				
ナラ																				
その他広	66.34	6103	248	31.06	3897	122	14.76	2228	54	27.08	4658	93	56.86	10991	185					

森林資源構成表 (3)

3A-3
令和04年03月31日現在
単位 面積:ha, 蓄積・成長量:m³

検索条件 [5 条森林] 三股町	傾斜界	標高界	森林の機能	木材	水源	山地	生活	保健
出力地域 宮崎県	市町村	振興局	森林の種類	伐採の方法等	所有形態	在村区分	等地	

区分	11 齢 級				12 齢 級				13 齢 級				14 齢 級				15 齢 級			
	面 積	蓄 積	成 長 量	面 積	蓄 積	成 長 量	面 積	蓄 積	成 長 量	面 積	蓄 積	成 長 量	面 積	蓄 積	成 長 量	面 積	蓄 積	成 長 量		
総数	599.84	327690	3692	316.94	180917	1691	532.24	291028	2247	326.58	204232	1423	116.51	67475	442					
針葉樹	462.60	300434	3213	241.44	165899	1421	367.95	260081	1703	254.55	189881	1182	76.95	59619	303					
広葉樹	137.24	27256	479	75.50	15018	270	164.29	31547	544	72.03	14351	241	39.56	7856	139					
総数	462.89	300492	3214	241.61	165933	1422	367.88	260059	1703	254.55	189881	1182	76.95	59619	303					
針葉樹	462.60	300434	3213	241.44	165899	1421	367.88	260059	1703	254.55	189881	1182	76.95	59619	303					
広葉樹	0.29	58	1	0.17	34	1														
総数	462.89	300492	3214	241.61	165933	1422	367.47	259751	1701	254.55	189881	1182	76.20	59031	300					
針葉樹	462.60	300434	3213	241.44	165899	1421	367.47	259751	1701	254.55	189881	1182	76.20	59031	300					
スギ	402.21	277607	2751	218.40	157252	1245	329.68	245912	1422	243.03	185742	1099	73.45	57997	280					
ヒノキ	60.39	22827	462	22.04	8330	169	30.42	11501	230	7.97	3014	60	2.67	1009	20					
マツ				1.00	317	7	7.37	2338	49	3.55	1125	23	0.08	25	0					
その他針葉樹																				
総数	0.29	58	1	0.17	34	1														
クヌギ																				
ナラ																				
その他広葉樹	0.29	58	1	0.17	34	1														
総数							0.41	308	2				0.75	588	3					
針葉樹							0.41	308	2				0.75	588	3					
スギ							0.41	308	2				0.75	588	3					
ヒノキ																				
その他針葉樹																				
広葉樹																				
総数	136.95	27198	478	75.33	14984	269	164.36	31569	544	72.03	14351	241	39.56	7856	139					
針葉樹							0.07	22	0											
広葉樹	136.95	27198	478	75.33	14984	269	164.29	31547	544	72.03	14351	241	39.56	7856	139					
総数							0.85	169	3											
針葉樹																				
クヌギ							0.85	169	3											
ナラ							0.85	169	3											
その他広葉樹																				
総数																				
針葉樹																				
マツ																				
その他針葉樹																				
広葉樹	136.95	27198	478	75.33	14984	269	163.51	31400	541	72.03	14351	241	39.56	7856	139					
総数							0.07	22	0											
マツ							0.07	22	0											
その他針葉樹																				
広葉樹	136.95	27198	478	75.33	14984	269	163.44	31378	541	72.03	14351	241	39.56	7856	139					
総数																				
針葉樹																				
広葉樹	136.95	27198	478	75.33	14984	269	163.44	31378	541	72.03	14351	241	39.56	7856	139					
ナラ																				
その他広葉樹	136.95	27198	478	75.33	14984	269	163.44	31378	541	72.03	14351	241	39.56	7856	139					

(ハのつづき)

森林資源構成表 (4)

44°33'

令和04年03月31日現在

単位 面積:ha, 蓄積・成長量:m³

検索条件 [5条森林] 三股町	傾斜界	森林の機能	木材	水源	山地	生活	保健
出力地域 宮崎県 市町村	標高界						
	等地						
	森林の種類	伐採の方法等	所有形態	在村区分			

区	分	16 齢 級				17 齢 級				18 齢 級				19 齢 級				20 齢 級									
		面	積	蓄	積	成	長	量	面	積	蓄	積	成	長	量	面	積	蓄	積	成	長	量	面	積	蓄	積	成
立	木	総	43.11	27913	140	190.63	50985	645	294.34	61854	1040	68.99	19248	229	56.37	12023	199										
		針	32.24	25742	102	21.11	17246	41	5.19	4312	6	8.60	7230	13	1.24	1051	2										
		広	10.87	2171	38	169.52	33739	604	289.15	57542	1034	60.39	12018	216	55.13	10972	197										
		総	33.41	25959	106	21.11	17246	41	5.19	4312	6	8.60	7230	13	1.24	1051	2										
		針	32.10	25698	101	21.11	17246	41	5.19	4312	6	8.60	7230	13	1.24	1051	2										
		広	1.31	261	5																						
		総	33.41	25959	106	21.11	17246	41	5.19	4312	6	8.60	7230	13	1.24	1051	2										
		針	32.10	25698	101	21.11	17246	41	5.19	4312	6	8.60	7230	13	1.24	1051	2										
		ス	32.03	25676	101	21.01	17208	40	5.19	4312	6	8.60	7230	13	1.24	1051	2										
		ヒ	0.10	38	1																						
地	天	マ	0.07	22	0																						
		ツ																									
		その他																									
		総	1.31	261	5																						
		ク	1.31	261	5																						
		ヌ																									
		ギ																									
		ナ																									
		ラ																									
		その他																									
林	天	総	9.70	1954	34	169.52	33739	604	289.15	57542	1034	60.39	12018	216	55.13	10972	197										
		針	0.14	44	1																						
		広	9.56	1910	33	169.52	33739	604	289.15	57542	1034	60.39	12018	216	55.13	10972	197										
		総																									
		針																									
		マ																									
		ツ																									
		その他																									
		広	9.70	1954	34	169.52	33739	604	289.15	57542	1034	60.39	12018	216	55.13	10972	197										
		総	0.14	44	1																						
針	0.14	44	1																								
マ																											
ツ																											
その他																											
林	天	総	9.56	1910	33	169.52	33739	604	289.15	57542	1034	60.39	12018	216	55.13	10972	197										
		針																									
		広	9.56	1910	33	169.52	33739	604	289.15	57542	1034	60.39	12018	216	55.13	10972	197										
		総																									
		針																									
		マ																									
		ツ																									
		その他																									
		広	9.56	1910	33	169.52	33739	604	289.15	57542	1034	60.39	12018	216	55.13	10972	197										
		総	9.56	1910	33	169.52	33739	604	289.15	57542	1034	60.39	12018	216	55.13	10972	197										

(ハのつづき)

森林資源構成表 (5)

5^ - ^

令和04年03月31日現在

単位 面積:ha, 蓄積・成長量:m³

検索条件 [5 森林] 三股町	森林の種類	伐採の方法等	所有形態	在村区分	等地	標高界	傾斜界	森林の機能	木材	水源	山地	生活	保健
出力地域 宮崎県	市町村												

区分	21 齢級以上				合計				標準伐期齢以上				3 ~ 7 齢級				2 齢級以下					
	面積	蓄積	成長量	面量	面積	蓄積	成長量	面量	面積	蓄積	成長量	面量	面積	蓄積	成長量	面量	面積	蓄積	成長量	面量		
立木	総数	105.09	23584	367	4955.21	1980359	40832	3566.88	1622420	18224	1499.42	23788	189.18	327	23788	189.18	327	385341	145.45	0	36	
	針葉樹	4.09	3484	5	3342.93	1706722	35253	1993.99	1349031	12671	1208.05	22713	145.45	0	22713	145.45	0	363072	43.73	327	36	
	広葉樹	101.00	20100	362	1612.28	273637	5579	1572.89	273389	5553	291.37	1075	43.73	327	1075	43.73	327	22269	171.77	207	22	
	総数	4.09	3484	5	3491.05	1716112	35728	2117.52	1358245	13127	1324.69	23149	171.77	207	23149	171.77	207	371405	145.45	0	0	
	針葉樹	4.09	3484	5	3342.72	1706656	35252	1993.78	1348965	12670	1208.05	22713	145.45	0	22713	145.45	0	363072	26.32	207	22	
	広葉樹	4.09	3484	5	148.33	9456	476	123.74	9280	457	116.64	436	26.32	207	436	26.32	207	8333	171.77	207	22	
	総数	4.09	3484	5	3487.95	1715013	35715	2114.47	1357155	13114	1322.80	23141	171.77	207	23141	171.77	207	371234	145.45	0	0	
	針葉樹	4.09	3484	5	3341.46	1705719	35247	1992.57	1348037	12665	1208.00	22713	145.45	0	22713	145.45	0	363063	145.23	0	0	
	スギ	4.09	3484	5	3120.15	1636503	33431	1839.06	1291235	11511	1152.93	22151	145.23	0	22151	145.23	0	354246	8021	517	0	
	ヒノキ				203.44	64546	1691	141.29	52928	1074	49.64	517										
天然林	マツ				12.07	3827	79	12.07	3827	79												
	その他針葉樹				5.80	843	46	0.15	47	1	5.43	45	0.22	0	45	0.22	0	796	26.32	207	22	
	総数				146.49	9294	468	121.90	9118	449	114.80	428	26.32	207	428	26.32	207	8171	14.62	139	15	
	クヌギ				59.40	3530	183	46.01	3413	170	41.05	156										
	ナラ				0.10	15	0	0.10	15	0												
	その他広葉樹				86.99	5749	285	75.79	5690	279	73.75	272	11.70	68	272	11.70	68	5422			7	
	総数				3.10	1099	13	3.05	1090	13	1.89	8										
	針葉樹				1.26	937	5	1.21	928	5	0.05	0										
	スギ				1.21	928	5	1.21	928	5												
	ヒノキ				0.05	9	0				0.05	9										
地	その他針葉樹				1.84	162	8	1.84	162	8												
	広葉樹				1464.16	264247	5104	1449.36	264175	5097	174.73	639	17.41	120	639	17.41	120	13936			14	
	総数				0.21	66	1	0.21	66	1												
	針葉樹				1463.95	264181	5103	1449.15	264109	5096	174.73	639	17.41	120	639	17.41	120	13936			14	
	広葉樹				1.07	200	4	1.05	200	4												
	総数				1.07	200	4	1.05	200	4												
	針葉樹				1.05	200	4	1.05	200	4												
	クヌギ				0.02	0	0															
	ナラ																					
	その他広葉樹																					
天然林	総数				1463.09	264047	5100	1448.31	263975	5093	174.73	639	17.39	120	639	17.39	120	13936			14	
	針葉樹				0.21	66	1	0.21	66	1												
	マツ				0.21	66	1	0.21	66	1												
	その他針葉樹				1462.88	263981	5099	1448.10	263909	5092	174.73	639	17.39	120	639	17.39	120	13936			14	
	広葉樹				1462.88	263981	5099	1448.10	263909	5092	174.73	639	17.39	120	639	17.39	120	13936			14	
	ナラ																					
	その他広葉樹				1462.88	263981	5099	1448.10	263909	5092	174.73	639	17.39	120	639	17.39	120	13936			14	
	総数				52.37	52370	0.25	125	59.29	54496												
	モウソウ				0.25	125																
	またけ				6.67	2001	2001	59.29	54496													
その他竹																						
合計				59.29	54496																	
面				5140.36	1980359																40832	
蓄積																						
成長量																						

竹	も	う	そ	う	ま	た	け	そ	の	他	竹	計
	面積	蓄積(東)	面積	蓄積(東)	面積	蓄積(東)	面積	蓄積(東)	面積	蓄積(東)	面積	蓄積(東)
	52.37	52370	0.25	125	59.29	54496						

面	5140.36	蓄積	1980359	成長量	40832
合計					

無立木地	天然伐採地	人伐採地1	計	植栽可	岩石崩壊地	保健施設等	未立木地	無立木地
	面積	蓄積(東)	面積	蓄積(東)	面積	蓄積(東)	面積	蓄積(東)
	1.14	11.10	12.24	24.14	79.86	9.62	113.62	125.86

合計	面積	蓄積	成長量
	185.15		

(2) 制限林普通林別森林資源表

単位 面積：h a、蓄積・成長量：m³、竹林（蓄積）：束

区分	総数	立木										竹林		無立木地	
		人					工					総数	伐採跡地	未立木地	
		総数		育成単層林			育成複層林			総数					
		総数	広葉樹	総数	針葉樹	広葉樹	針葉樹	針葉樹	広葉樹						
総数	面積	70,787.04	47,444.33	45,418.05	2,026.28	47,235.06	45,263.07	1,971.99	209.27	154.98	54.29	2,411.45	2,171.54	1,099.01	1,072.53
	蓄積	29,726,967	26,456,368	26,256,591	199,777	26,377,251	26,180,914	196,337	79,117	75,677	3,440	1,731,990			
	成長量	391,452	327,692	321,568	6,124	325,981	320,034	5,947	1,711	1,534	177				
制限林	面積	11,416.53	7,049.85	6,779.53	270.32	6,917.93	6,681.84	236.09	131.92	97.69	34.23	137.77	142.71	9.01	133.70
	蓄積	4,443,142	3,672,056	3,639,831	32,225	3,622,608	3,592,006	30,602	49,448	47,825	1,623	90,950			
	成長量	66,446	51,878	50,954	924	50,779	49,960	819	1,099	994	105				
普通林	面積	59,370.51	40,394.48	38,638.52	1,755.96	40,317.13	38,581.23	1,735.90	77.35	57.29	20.06	2,273.68	2,028.83	1,090.00	938.83
	蓄積	25,283,825	22,784,312	22,616,760	167,552	22,754,643	22,588,908	165,735	29,669	27,852	1,817	1,641,040			
	成長量	325,006	275,814	270,614	5,200	275,202	270,074	5,128	612	540	72				

区分	総数	立木										天然		地	
		天					地					総数	天然生林	針葉樹	広葉樹
		総数		育成単層林			育成複層林			総数					
		総数	針葉樹	広葉樹	針葉樹	広葉樹	針葉樹	広葉樹	針葉樹		広葉樹				
総数	面積	18,759.72	279.40	18,480.32	575.15	0.38	574.77	64.71	-	64.71	18,119.86	279.02	17,840.84		
	蓄積	3,270,599	85,433	3,185,166	103,987	217	103,770	11,249	-	11,249	3,155,363	85,216	3,070,147		
	成長量	63,760	1,726	62,034	1,952	1	1,951	242	-	242	61,566	1,725	59,841		
制限林	面積	4,086.20	91.03	3,995.17	42.25	0.10	42.15	64.71	-	64.71	3,979.24	90.93	3,888.31		
	蓄積	771,086	26,555	744,531	8,024	77	7,947	11,249	-	11,249	751,813	26,478	725,335		
	成長量	14,568	548	14,020	148	0	148	242	-	242	14,178	548	13,630		
普通林	面積	14,673.52	188.37	14,485.15	532.90	0.28	532.62	-	-	-	14,140.62	188.09	13,952.53		
	蓄積	2,499,513	58,878	2,440,635	95,963	140	95,823	-	-	-	2,403,550	58,738	2,344,812		
	成長量	49,192	1,178	48,014	1,804	1	1,803	-	-	-	47,388	1,177	46,211		

注1：令和4年3月31日現在

注2：蓄積の総数に竹林の蓄積は含まない

注3：面積は森林資源調査結果を基に算出

資料：県森林経営課

(3) 市町村別森林資源表

単位 面積：ha、蓄積・成長量：m³、竹林（蓄積）：束

総数	立 人										地 木					竹 林			無 立 木 地		
	総 数					育 成 単 層 林					育 成 複 層 林					蓄 積 (束)	総 数	伐 採 跡 地	未 立 木 地		
	総 数	針 葉 樹		広 葉 樹		総 数	針 葉 樹		広 葉 樹		総 数	針 葉 樹		広 葉 樹							
		総 数	針 葉 樹	広 葉 樹	総 数		針 葉 樹	広 葉 樹	総 数	針 葉 樹		広 葉 樹									
70,787.04	47,444.33	45,418.05	2,026.28	1,971.99	47,235.06	45,263.07	1,971.99	154.98	54.29	209.27	154.98	54.29	2,171.54	2,411.45	1,099.01	1,072.53					
29,726.967	26,456.368	26,256.591	199,777	196,337	26,377,251	26,180,914	196,337	75,677	3,440	79,117	75,677	3,440	1,731,990	1,731,990	837.25	442.20					
25,089.87	16,066.79	15,792.92	273.87	270.10	16,026.56	15,756.46	270.10	36.46	4	40.23	36.46	4	1,097.74	1,097.74	837.25	442.20					
10,691.529	9,513.622	9,486.762	26,860	26,459	9,493,017	9,466,558	26,459	20,204	401	20,605	20,204	401	760,188	760,188	537.92	312.54					
18,348.79	11,803.07	11,627.02	176.05	172.58	11,781.40	11,608.82	172.58	18.20	3.47	21.67	18.20	3.47	763.09	763.09	537.92	312.54					
7,899.331	7,013.784	6,997,209	16,575	16,214	7,004,620	6,988,406	16,214	8,803	361	9,164	8,803	361	494,385	494,385	264.49	79.07					
3,392.16	1,896.36	1,848.22	48.14	48.14	1,895.90	1,847.76	48.14	0.46	-	0.46	0.46	-	252.39	252.39	264.49	79.07					
1,274,740	1,120,520	1,115,198	5,322	5,322	1,120,184	1,114,862	5,322	336	-	336	336	-	210,062	210,062	343.56	79.07					
3,348.92	2,367.36	2,317.68	49.68	49.38	2,349.26	2,299.88	49.38	17.80	0.30	18.10	17.80	0.30	82.26	82.26	34.84	50.59					
1,517,458	1,379,318	1,374,355	4,963	4,923	1,368,213	1,363,290	4,923	11,065	40	11,105	11,065	40	55,741	55,741	247.91	242.94					
23,175.67	14,751.18	13,856.27	894.91	848.94	14,602.22	13,753.28	848.94	102.99	46	148.96	102.99	46	772.01	772.01	247.91	242.94					
9,025,426	7,723,742	7,633,311	90,431	87,931	7,674,635	7,586,704	87,931	46,607	2,500	49,107	46,607	2,500	574,061	574,061	181.26	155.16					
11,594.19	7,222.18	6,700.79	521.39	500.42	7,166.60	6,666.18	500.42	34.61	20.97	55.58	34.61	20.97	357.00	357.00	84.15	58.70					
4,415,865	3,763,418	3,713,496	49,922	48,307	3,744,463	3,696,156	48,307	18,955	1,615	18,955	17,340	1,615	232,287	232,287	41.20	29.08					
9,397.13	6,157.13	5,870.46	286.67	269.01	6,078.29	5,809.28	269.01	61.18	17.66	78.84	61.18	17.66	335.20	335.20	25.45	58.70					
3,687,016	3,153,174	3,117,761	35,413	34,622	3,127,834	3,093,212	34,622	24,549	791	25,340	24,549	791	290,271	290,271	41.20	29.08					
2,184.35	1,371.87	1,285.02	86.85	79.51	1,357.33	1,277.82	79.51	7.20	7.34	14.54	7.20	7.34	79.81	79.81	41.20	29.08					
922,545	807,150	802,054	5,096	5,002	802,338	797,336	5,002	4,718	94	4,812	4,718	94	51,503	51,503	13.85	387.39					
22,521.50	16,626.36	15,768.86	857.50	852.95	16,606.28	15,753.33	852.95	15.53	4.55	20.08	15.53	4.55	541.70	541.70	13.85	387.39					
10,010,012	9,219,004	9,136,518	82,486	81,947	9,209,599	9,127,652	81,947	8,866	539	9,405	8,866	539	397,741	397,741	1.61	273.77					
17,381.14	13,135.31	12,426.14	709.17	706.46	13,118.33	12,411.87	706.46	14.27	2.71	16.98	14.27	2.71	482.41	482.41	1.61	273.77					
8,029,653	7,502,892	7,429,862	73,030	72,653	7,494,586	7,421,933	72,653	7,929	377	8,306	7,929	377	343,245	343,245	125.86	113.62					
5,140.36	3,491.05	3,342.72	148.33	146.49	3,487.95	3,341.46	146.49	1.26	1.84	3.10	1.26	1.84	59.29	59.29	12.24	113.62					
1,980,359	1,716,112	1,706,656	9,456	9,294	1,715,013	1,705,719	9,294	937	162	1,099	937	162	54,496	54,496	12.24	113.62					

(3)のつづき

単位 面積：ha、蓄積・成長量：m³、竹林（蓄積）：束

	立 木 地											
	天 然 林						植 林					
	育成単層林			育成複層林			天然生林			天然生林		
	総 数	針葉樹	広葉樹	総 数	針葉樹	広葉樹	総 数	針葉樹	広葉樹	総 数	針葉樹	広葉樹
総数	面積	18,759.72	279.40	18,480.32	574.77	0.38	64.71	18,119.86	279.02	17,840.84		
	蓄積	3,270.599	85,433	3,185,166	103,987	217	11,249	3,155,363	85,216	3,070,147		
総計	面積	6,645.89	102.11	6,543.78	43.25	-	62.86	6,539.78	102.11	6,437.67		
	蓄積	1,177,907	30,832	1,147,075	8,152	-	11,132	1,158,623	30,832	1,127,791		
宮崎市	面積	4,932.17	101.82	4,830.35	30.31	-	10.08	4,891.78	101.82	4,789.96		
	蓄積	885,547	30,764	854,783	5,811	-	1,898	877,838	30,764	847,074		
国富町	面積	899.85	0.29	899.56	4.70	-	4.70	-	0.29	894.86		
	蓄積	154,220	68	154,152	837	-	-	153,383	68	153,315		
綾町	面積	813.87	-	813.87	8.24	-	52.78	752.85	-	752.85		
	蓄積	138,140	-	138,140	1,504	-	9,234	127,402	-	127,402		
総計	面積	7,161.63	167.44	6,994.19	355.51	-	-	6,806.12	167.44	6,638.68		
	蓄積	1,301,684	51,475	1,250,209	65,263	-	-	1,236,421	51,475	1,184,946		
小林市	面積	3,678.59	120.00	3,558.59	133.80	-	-	3,544.79	120.00	3,424.79		
	蓄積	652,447	35,451	616,996	23,649	-	-	628,798	35,451	593,347		
えびの市	面積	2,820.65	47.44	2,773.21	20.17	-	-	2,800.48	47.44	2,753.04		
	蓄積	533,842	16,024	517,818	3,750	-	-	530,092	16,024	514,068		
高原町	面積	662.39	-	662.39	201.54	-	-	460.85	-	460.85		
	蓄積	115,395	-	115,395	37,864	-	-	77,531	-	77,531		
総計	面積	4,952.20	9.85	4,942.35	176.39	0.38	1.85	4,773.96	9.47	4,764.49		
	蓄積	791,008	3,126	787,882	30,572	217	117	760,319	2,909	757,410		
都城市	面積	3,488.04	9.64	3,478.40	174.94	0.38	1.85	3,310.87	9.26	3,301.61		
	蓄積	526,761	3,060	523,701	30,372	217	117	496,272	2,843	493,429		
三股町	面積	1,464.16	0.21	1,463.95	1.07	-	-	1,463.09	0.21	1,462.88		
	蓄積	264,247	66	264,181	200	-	-	264,047	66	263,981		

注1：令和4年3月31日現在
 2：蓄積の総数に竹林の蓄積は含まない
 資料：県森林経営課

所有形態別森林資源表

令和04年03月31日現在 1ペーシ

単位：h a, m³ (東)

出力地域：大淀川 振興局 市町村

区分	立木地											無立木地															
	天然林											竹林															
	人工林			育成単層林			育成複層林			育成複層林		天然生林		伐採跡地	未立木地												
総数	針葉樹	広葉樹	総数	針葉樹	広葉樹	総数	針葉樹	広葉樹	総数	針葉樹	広葉樹	総数	針葉樹			広葉樹											
公 有 林	面積	2817.95	2214.80	2148.58	66.22	2156.34	2106.33	50.01	58.46	42.25	16.21	567.35	0.64	566.71	88	108348	47	9234	52.78	514.28	0.64	513.64	9.10	26.70			
	蓄積	1312820	1204384	1197301	7083	1179849	1172978	5871	25535	24223	1212	108436	88	108348	47	9234		9234	9234	99155	88	99067	4926				
	面積	363.32	339.13	338.71	0.42	339.13	338.71	0.42				22.72								22.72	0.62	0.85					
	蓄積	197263	193695	193652	43	193695	193652	43				3568								3568	459						
	面積	414.48	231.10	134.57	96.53	230.22	133.69	96.53	0.88	0.88	0.88	165.23	2.18	163.05	1.64					163.59	2.18	161.41	5.15	13.00	12.38	0.62	
	蓄積	110804	79196	76038	3158	78635	75477	3158	561	561	561	31408	692	30716	326					31082	692	30390	3335				
	面積	3595.75	2785.03	2621.86	163.17	2725.69	2578.73	146.96	59.34	43.13	16.21	755.30	2.82	752.48	1.93					700.59	2.82	697.77	14.87	40.55	12.38	28.17	
	蓄積	1620887	1477275	1466991	10284	1451179	1442107	9072	26096	24884	1212	143412	780	142632	373					9234	133805	780	133025	8720			
	面積	5482.99	4290.36	3919.68	370.58	4206.44	3866.95	339.49	83.82	52.73	31.09	1058.44	13.28	1045.16	26.62	0.10				11.93	1019.89	13.18	1006.71	43.37	90.92	44.91	46.01
	蓄積	2420429	2235264	2195086	40178	2210128	2171542	38586	25136	23544	1592	185165	4096	181069	4523					2015	178627	4019	174608	25191			
面積	87.46	44.21	41.00	3.21	44.21	41.00					30.59									30.59	12.22	0.44				0.44	
蓄積	22108	16636	16431	205	16636	16431	205				5472									5472	3175						
面積	9166.20	7119.50	6582.54	536.96	6976.34	6486.68	489.66	143.16	95.86	47.30	1844.33	16.10	1828.23	28.55	0.10				64.71	1751.07	16.00	1735.07	70.46	131.91	57.29	74.62	
蓄積	4063224	3729175	3678508	50667	3677943	3630080	47863	51232	48428	2804	334049	4876	329173	4896					11249	17904	4799	313105	37086				
面積	127.27	83.72	83.72	83.72	83.72	83.72					43.55									43.55							
蓄積	6365	5327	5327	5327	5327	5327					1038									1038							
面積	7.76	3.64	3.64	3.64	3.64	3.64					1.96									1.96	1.77	0.39				0.39	
蓄積	2677	2488	2488	2488	2488	2488					189									189	189	1707					
面積	10976.17	6576.89	6412.38	164.51	6549.89	6386.02	163.91	26.96	26.36	0.60	4020.07	5.31	4014.76	17.65					4002.42	5.31	3997.11	111.64	267.57	49.44	218.13		
蓄積	3720501	3010464	2994742	15722	2998955	2983286	15669	11509	11456	53	710037	1237	708800	2704					707333	1237	706096	69676					
面積																											
蓄積																											
面積	286.53	131.54	129.08	2.46	131.54	129.08	2.46				147.02	75.28	71.74	19.52					127.50	75.28	52.22	5.00	2.97	1.73	1.24		
蓄積	118287	85397	85329	68	85397	85329	68				32890	20854	12036	3154					29736	20854	8882	4013					
面積	622.62	531.91	506.61	25.30	527.72	502.42	25.30	4.19	4.19	4.19	69.89	69.89	10.11	10.11					59.78	59.78	7.82	13.00	5.62	7.38			
蓄積	274883	264516	261233	3283	262615	259332	3283	1901	1901	1901	10367	10367	10367	1756					8611	8611	6078						
面積	579.74	316.31	299.13	17.18	316.31	299.13	17.18				261.14	5.59	255.55	15.08					246.06	5.59	240.47	1.94	0.35	0.10	0.25		
蓄積	213877	160168	157127	3041	160168	157127	3041				53709	3302	50407	2964					50745	3302	47443	673					
面積	1488.89	979.76	934.82	44.94	975.57	930.63	44.94	4.19	4.19	4.19	478.05	80.87	397.18	44.71					433.34	80.87	352.47	14.76	16.32	7.45	8.87		
蓄積	607047	510081	503689	6392	508180	501788	6392	1901	1901	1901	96966	24156	72810	7874					89092	24156	64936	10764					
面積	45103.23	30443.03	29258.22	1184.81	30419.24	29238.98	1180.26	23.79	19.24	4.55	10988.62	165.70	10822.92	399.48	0.28				10589.14	165.42	10423.72	2079.65	1591.93	887.49	704.44		
蓄積	19747418	17862507	17448302	114205	17851053	17737387	113666	11454	10915	539	1884911	51006	1833905	7872	140				1812039	50866	1761173	1516826					
面積	2639.96	1604.42	1524.58	79.84	1593.25	1515.25	78.00	9.33	1.84	833.31	10.75	822.56	70.16	70.16					763.15	10.75	752.40	100.58	101.65	62.33	39.32		
蓄積	1101186	954697	943247	11450	951676	940270	11406	3021	2977	44	146489	3954	142535	12887					133602	3954	129648	73480					
面積	968.97	488.10	475.48	12.62	488.10	475.48	12.62				407.72	0.05	407.67	14.34					393.38	0.05	393.33	26.19	46.96	24.32	22.64		
蓄積	365904	295008	293788	1220	295008	293788	1220				70896	16	70880	2702					68194	16	68178	18416					
面積	308.59	145.27	142.67	2.60	145.27	142.67	2.60				142.11	0.62	141.49	0.26					141.85	0.62	141.23	6.40	14.81	10.69	4.12		
蓄積	112645	86621	86500	121	86621	86500	121				26024	188	25836	52					25972	188	25784	4335					
面積	49020.75	32680.82	31400.95	1279.87	32645.86	31372.38	1273.48	34.96	28.57	6.39	12371.76	177.12	12194.64	484.24	0.28				11887.82	176.84	11710.68	2212.82	1755.35	984.83	770.52		
蓄積	21327153	19188333	19071837	126996	19184358	19057945	126413	14475	13892	583	2073156	55164	2073156	88513	140				2039807	55024	1984783	1612757					
面積	61620.84	40324.83	38835.51	1489.32	40258.72	38776.39	1482.33	66.11	59.12	6.99	16915.39	283.30	16652.09	546.60	0.28				16368.79	263.02	16105.77	2340.99	2039.63	1041.72	997.91		
蓄積	25663743	22727193	22578083	149110	22699308	22550834	148474	27885	27249	636	2936550	80557	2855993	99091	140				2837459	80417	2757042	1694904					
面積	70787.04	47444.33	45418.05	2026.28	47235.06	45263.07	1971.99	209.27	154.98	54.29	18759.72	279.40	18480.32	575.15	0.38				64.71	1819.86	279.02	17840.84	2411.45	2171.54	1072.53		
蓄積	29726967	26456368	26256591	199777	26377251	26180914	196337	79117	75677	3440	3270599	85433	3185166	103987	217				11249	103770	11249	69676					

(5) 制限林の種類別面積

単位 面積：ha

区分	保安林				保安施設地区	砂防指定地	自然公園				特別地域 県立自然公園	計	
	水源 かん養 保安林	土砂流出 防備 保安林	土砂崩 壊防備 保安林	その他 保安林			小計	国立公園 第二種 特別地域	第一種 特別地域	第二種 特別地域			第三種 特別地域
総数	(2,404.09)	(1,363.95)	(5.42)	(2,543.66)	(3,468.39)		《10.28》	《216.00》	《1.365.46》	《2,250.71》	《3,842.45》	《6.05》	《3,856.70》
	97,041.94	15,004.10	70.32	5,796.40	117,912.76	-	54.00	828.42	4,486.13	5,934.56	11,303.11	311.70	11,632.90
総数	(915.52)	(97.42)	(0.49)	(1,195.62)	(1,230.39)		《8.20》	《75.06》	《75.06》	《498.33》	《573.39》	《6.05》	《587.64》
	7,327.02	2,495.59	35.31	2,101.92	11,959.84	-	18.09	46.02	124.07	640.62	810.71	294.52	1,123.32
宮崎市	(757.06)	(58.88)	0.71	(1,023.22)	(1,023.22)			46.02	《75.06》	《498.33》	《573.39》		《573.39》
	1,367.59	364.59		1,642.44	3,375.33	-	-	46.02	124.07	640.62	810.71	4.05	814.76
国富町	497.94	(31.79)	0.50	(256.94)	(256.94)			46.02	39.45	124.56	210.03	4.05	214.08
	22.30	19.64	0.21	(9.22)	(9.22)	-	-	-	-	-	-	-	-
綾町	(757.06)	(17.87)	(0.49)	(757.06)	(757.06)		《8.20》	-	《75.06》	《498.33》	《573.39》	-	《573.39》
	847.35	122.61		816.26	1,786.22	-	-	-	84.62	516.06	600.68	-	600.68
総数	(120.12)	(12.60)	(0.49)	(149.52)	(158.35)			-	-	-	-	-	-
	3,848.70	1,445.24	19.35	426.12	5,739.41	-	-	-	-	-	-	-	-
小林市	(22.73)	(2.05)	6.47	(20.94)	(22.86)			-	-	-	-	-	-
	299.40	882.45		168.22	1,356.54	-	-	-	-	-	-	-	-
えびの市	(0.90)	(0.90)	(0.49)	(0.41)	(0.90)			-	-	-	-	-	-
	3,447.93	356.22	12.04	83.30	3,899.49	-	-	-	-	-	-	-	-
高原町	(97.39)	(9.65)		(128.17)	(134.59)			-	-	-	-	-	-
	101.37	206.57	0.84	174.60	483.38	-	-	-	-	-	-	-	-
総数	(38.34)	(25.94)	15.25	《22.88》	(48.82)		《8.20》	-	-	-	-	《6.05》	《14.25》
	2,110.73	685.76		33.36	2,845.10	-	18.09	-	-	-	-	290.47	308.56
都城市	(38.34)	(25.94)	12.40	12.40	(38.34)		《8.20》	-	-	-	-	《6.05》	《14.25》
	801.27	402.93	12.06	12.40	1,228.66	-	18.09	-	-	-	-	290.47	308.56
三股町	1,309.46	282.83	3.19	(10.48)	(10.48)			-	-	-	-	-	-
	(215.57)	(231.15)	4.33	(337.24)	(485.59)			《23.39》	46.59	《979.57》	《1,002.96》	17.18	《1,002.96》
一ツ瀬川計画区	19,560.50	1,778.07		871.55	22,214.45	-	-	56.43		2,135.41	2,238.43		2,255.61
耳川計画区	(468.52)	(463.15)	(0.20)	(97.67)	(538.83)		《4.60》	《22.16》	《160.75》	《728.02》	《915.53》		《915.53》
	47,433.27	3,948.22	1.84	665.99	52,049.32	-	4.60	61.42	283.88	1,710.58	2,060.48	-	2,060.48
広渡川計画区	(59.36)	(170.02)	(1.49)	(259.61)	(312.04)			《45.15》	《116.07》	《21.21》	《182.43》		《182.43》
	1,877.00	1,331.18	10.25	682.13	3,900.56	-	-	52.11	1,424.73	830.43	2,307.27	-	2,307.27
五ヶ瀬川計画区	(745.12)	(402.21)	(3.24)	(653.52)	(901.54)		《5.68》	《125.30》	《1,013.58》	《23.58》	《1,168.14》		《1,168.14》
	20,844.15	5,451.04	18.59	1,474.81	27,788.59	-	49.40	612.44	2,606.86	617.52	3,886.22	-	3,886.22

((5) のつづき)

単位 面積 : ha

区分	自然環境保全法による原生自然環境保全地域	自然環境保全法による自然環境保全地域の特別地区	自然環境保全法による都道府県自然環境保全地域の特 別地区	鳥獣保護管理法による特別保護地区	都市緑地保全法による緑地保全地区	都市計画法による風致地区	林業樹苗法による特別母樹林	文化財保護法による史跡名勝天然記念物に係る指定地等	絶滅のおそれのある野生動植物の種の保存に関する法律による管理地域	その他	合計
総数	-	-	《24.19》 29.64	《24.19》 29.64	-	174.82	-	《27.90》 213.90	-	《6.53》 6.53	132,195.73
総数	-	-	-	-	-	167.87	-	9.74	-	-	13,776.49
総計	-	-	-	-	-	132.92	-	8.12	-	-	4,567.95
宮崎市	-	-	-	-	-	132.92	-	8.12	-	-	2,015.86
国富町	-	-	-	-	-	-	-	-	-	-	-
穂町	-	-	-	-	-	-	-	-	-	-	117.98
総計	-	-	-	-	-	12.97	-	1.62	-	-	5,873.67
西諸島管内	-	-	-	-	-	-	-	1.62	-	-	1,419.53
小林市	-	-	-	-	-	-	-	-	-	-	-
えびの市	-	-	-	-	-	-	-	-	-	-	3,998.50
高原町	-	-	-	-	-	12.97	-	-	-	-	515.64
総計	-	-	-	-	-	21.98	-	-	-	-	3,334.87
北諸島管内	-	-	-	-	-	21.98	-	-	-	-	-
都城市	-	-	-	-	-	21.98	-	-	-	-	1,643.32
三股町	-	-	-	-	-	-	-	-	-	-	1,691.55
一ツ瀬川計画区	-	-	-	-	-	6.95	-	53.88	-	-	24,832.96
耳川計画区	-	-	-	-	-	-	-	-	-	《6.53》 6.53	54,579.39
広渡川計画区	-	-	《24.19》 29.64	《24.19》 29.64	-	-	-	《27.50》 40.51	-	-	6,579.36
五ヶ瀬川計画区	-	-	-	-	-	-	-	《0.40》 109.77	-	-	32,427.54

- 注1 : () 書きは兼種保安林で内数
 2 : 《 》 書きは公園と保安林の重複で内数
 3 : 砂防指定地を除く数値は、森林資源調査結果を基に算出
 4 : 合計は重複を含む
 資料 : 砂防指定地以外は県森林経営課
 砂防指定地は県砂防課

(6) 樹種別材積表

単位 材積：千m³

区分	総数	スギ	ヒノキ	マツ	その他 針葉樹	クスギ・ ナラ	その他 広葉樹
総数	29,727	23,932	1,978	418	14	279	3,106
人工林	26,456	23,932	1,978	342	5	145	54
天然林	3,271	-	-	76	9	133	3,052

注1：令和4年3月31日現在

注2：総数と内訳が一致しないのは四捨五入のため

資料：県森林経営課

(7) 特定保安林の指定状況
該当なし

(8) 荒廃地等の面積

単位 地区数：箇所、面積：ha

区 分		山 地 災 害 危 険 地 区								
		総 数		山腹崩壊危険地区		崩壊土砂流出危険地区		地すべり危険地区		
		地区数	面積	地区数	面積	地区数	面積	地区数	面積	
総 数		5,436	16,733	2,940	9,143	2,463	7,160	33	430	
大淀川計画区	総 数	1,434	2,134	978	1,421	450	688	6	25	
	中部管内	総数	378	544	247	334	126	188	5	22
		宮崎市	254	370	164	234	86	115	4	21
		国富町	80	81	57	60	22	20	1	1
		綾町	44	92	26	40	18	52	-	-
	西諸県管内	総計	499	746	349	521	150	225	-	-
		小林市	292	443	202	304	90	139	-	-
		えびの市	127	187	88	135	39	52	-	-
		高原町	80	115	59	82	21	33	-	-
	北諸県管内	総計	557	845	382	566	174	276	1	3
		都城市	465	659	337	485	127	171	1	3
		三股町	92	185	45	81	47	104	-	-
	一ツ瀬川計画区		697	3,092	303	845	390	2,152	4	95
耳 川計画区		1,265	4,845	550	2,577	706	2,107	9	161	
広 渡 川計画区		624	1,321	363	629	256	611	5	81	
五ヶ瀬川計画区		1,416	5,341	746	3,671	661	1,602	9	68	

注1：令和4年3月31日現在

2：総数と内訳が一致しないのは四捨五入のため

資料：県自然環境課

(9) 森林の被害

単位 面積：ha

区分	総数			林野火災			気象害			虫			害		
	R1	R2	R3	R1	R2	R3	R1	R2	R3	R1	R2	R3	R1	R2	R3
年度数	18.50	41.73	10.08	3.31	1.74	0.68	11.63	25.35	5.63	3.54	4.01	3.75	0.02	10.63	0.02
総数	2.00	2.99	1.41	0.14	1.06	0.27	-	-	-	1.86	1.93	1.14	-	-	-
総数	1.31	1.23	0.81	-	0.02	0.17	-	-	-	1.31	1.21	0.64	-	-	-
中部管内	1.31	1.23	0.81	-	0.02	0.17	-	-	-	1.31	1.21	0.64	-	-	-
国富町	-	-	-	-	-	-	-	-	-	-	-	-	-	-	-
綾町	-	-	-	-	-	-	-	-	-	-	-	-	-	-	-
総計	0.69	0.72	0.50	0.14	-	-	-	-	-	0.55	0.72	0.50	-	-	-
西諸管内	0.61	0.72	0.50	0.08	-	-	-	-	-	0.53	0.72	0.50	-	-	-
えびの市	0.08	-	-	0.06	-	-	-	-	-	0.02	-	-	-	-	-
高原町	-	-	-	-	-	-	-	-	-	-	-	-	-	-	-
総計	-	1.04	0.10	-	1.04	0.10	-	-	-	-	-	-	-	-	-
北諸管内	-	1.04	0.10	-	1.04	0.10	-	-	-	-	-	-	-	-	-
三股町	-	-	-	-	-	-	-	-	-	-	-	-	-	-	-
一ツ瀬川計画区	0.08	23.77	0.23	-	-	0.23	-	23.60	-	0.08	0.17	0.00	-	-	-
耳川計画区	3.93	3.80	8.00	0.37	0.58	0.16	2.52	1.67	5.63	1.04	1.55	2.21	-	-	-
広渡川計画区	0.14	10.40	0.08	-	-	-	-	-	-	0.12	0.13	0.06	0.02	10.27	0.02
五ヶ瀬川計画区	12.35	0.76	0.36	2.80	0.10	0.02	9.11	0.08	-	0.44	0.22	0.34	-	0.36	-

注：総数と内訳が一致しないのは四捨五入のため

資料：県自然環境課

3 林業の動向

(1) 保有山林規模別林家数

所有規模別森林面積表

出力地域: 大淀川 振興局

令和04年03月31日現在
単位: 人数: 人, 面積: ha

区分	総数	0.50未満	0.50以上 1.00未満	1.00以上 3.00未満	3.00以上 5.00未満	5.00以上 10.00未満	10.00以上 30.00未満	30.00以上 50.00未満	50.00以上 100.00未満	100.00以上 300.00未満	300.00以上 500.00未満	500.00以上 1000.00未満	1000.00以上
宮崎市 (旧宮崎市)	人数	6115	3736	1041	946	217	109	43	10	7	4	2	-
	面積	7767.61	726.61	735.02	1607.96	827.01	757.20	752.32	384.53	522.85	771.92	682.19	-
宮崎市 (旧清武町)	人数	1408	755	264	280	62	31	13	1	1	1	-	-
	面積	1666.97	155.72	183.24	469.72	231.21	216.84	178.46	32.26	50.39	149.13	-	-
宮崎市 (旧田野町)	人数	1302	592	254	297	72	44	38	1	3	-	1	-
	面積	2742.12	140.70	175.84	507.54	271.20	313.25	614.40	30.83	199.95	-	488.41	-
宮崎市 (旧佐土原町)	人数	2586	1973	376	204	23	2	5	2	1	-	-	-
	面積	1282.25	361.18	259.94	314.71	87.00	13.09	96.89	83.14	66.30	-	-	-
宮崎市 (旧高岡町)	人数	4404	2844	693	610	134	71	39	6	3	3	1	-
	面積	4889.84	492.57	485.61	1018.53	505.98	450.94	613.71	213.54	195.30	500.72	412.94	-
国富町	人数	3644	2192	649	637	88	57	18	1	1	-	1	-
	面積	3392.16	437.63	458.74	1050.83	333.27	381.87	297.33	45.04	74.98	-	312.47	-
綾町	人数	1294	684	266	254	49	18	15	5	1	-	1	-
	面積	3348.92	155.34	190.36	437.81	186.90	121.48	233.31	205.88	98.60	-	307.90	-
中部農林振興局	人数	(20443) 20753	(12578) 12776	(3485) 3543	(3189) 3228	(634) 645	(330) 332	(172) 171	(23) 26	(17) 17	(9) 8	(5) 6	(0) 0
	面積	25089.87	2469.75	2488.75	5407.10	2442.57	2254.67	2786.42	995.22	1208.37	1421.77	2203.91	0.00
小林市 (旧小林市)	人数	6262	3971	1216	870	118	60	16	2	4	3	1	1
	面積	6227.23	844.45	851.84	1400.79	455.51	395.92	254.79	88.68	294.67	453.63	398.73	788.22
小林市 (旧野尻町)	人数	4380	3004	777	508	63	18	6	-	2	2	-	-
	面積	2824.93	606.35	542.17	801.92	235.68	120.67	88.28	-	135.30	294.56	-	-
小林市 (旧須木村)	人数	1646	697	329	463	110	36	9	1	-	-	-	1
	面積	2542.03	164.10	234.53	812.26	424.93	235.18	116.86	30.75	-	-	-	523.42
えびの市	人数	6806	4593	1197	818	115	51	21	4	2	2	1	1
	面積	9397.13	861.28	847.63	1334.59	432.96	345.17	327.46	159.59	141.08	417.20	339.62	979.84
高原町	人数	4112	3140	568	334	42	19	5	2	1	1	-	-
	面積	2184.35	592.74	392.54	493.56	159.52	120.53	79.46	85.51	88.08	172.41	-	-
西諸農林振興局	人数	(22916) 23206	(15163) 15405	(4046) 4087	(2990) 2993	(444) 448	(186) 184	(59) 57	(8) 9	(7) 9	(6) 8	(3) 2	(3) 3
	面積	23175.67	3068.92	2868.71	4843.12	1708.60	1217.47	866.85	364.53	659.13	1337.80	738.35	2291.48
都城市 (旧都城市)	人数	9654	6886	1343	1075	173	105	48	9	9	4	-	2
	面積	9189.79	1142.89	940.34	1782.19	662.64	740.91	741.87	366.58	567.34	756.06	-	1488.97
都城市 (旧山之口町)	人数	2455	1763	372	247	43	25	4	-	-	1	-	-
	面積	1549.31	310.25	254.30	395.84	157.17	179.38	65.68	-	-	186.69	-	-
都城市 (旧高城町)	人数	2583	2051	306	194	16	7	2	4	2	1	-	-
	面積	1430.31	318.04	211.48	289.07	64.18	46.61	35.51	161.01	120.94	183.47	-	-
都城市 (旧山田町)	人数	3198	2128	533	421	52	40	19	3	2	-	-	-
	面積	2438.67	420.41	376.67	689.81	196.54	251.49	264.21	100.39	139.15	-	-	-
都城市 (旧高崎町)	人数	5121	3656	762	601	71	23	6	1	-	1	-	-
	面積	2773.06	652.40	534.95	943.73	261.87	149.53	93.74	34.55	-	102.29	-	-
三股町	人数	3587	2600	514	333	66	41	21	5	2	3	-	-
	面積	5140.36	482.00	348.91	565.99	242.11	285.76	364.56	165.81	180.26	385.29	-	2119.67
北諸農林振興局	人数	(25800) 26598	(18418) 19084	(3732) 3830	(2839) 2871	(419) 421	(231) 241	(107) 100	(25) 22	(15) 15	(10) 10	(0) 0	(1) 2
	面積	22521.50	3325.99	2666.65	4666.63	1584.51	1653.68	1565.57	828.34	1007.69	1613.80	0.00	1488.97
大淀川	人数	(68851) 70557	(45908) 47265	(11216) 11460	(9009) 9092	(1507) 1514	(740) 757	(336) 328	(57) 57	(36) 41	(26) 26	(7) 8	(4) 5
	面積	70787.04	8864.66	8024.11	14916.85	5735.68	5125.82	5218.84	2188.09	2875.19	4373.37	2942.26	3780.45

注1: 令和4年3月31日現在

2: 人数欄の上段 () 書きは実人数

資料: 県森林経営課

(2) 森林経営計画の認定状況

単位 件数：件、面積：ha

区分	総数			属地計画						属人計画						
	件数	面積	総数	市町村長認定		知事認定		総数		市町村長認定		知事認定		大臣認定		
				件数	面積	件数	面積	件数	面積	件数	面積	件数	面積	件数	面積	
総数	249	190,147.86	233	166,529.14	232	165,453.09	1	1,076.05	16	23,618.72	4	2,191.88	5	12,457.84	7	8,969.00
総数	80	24,321.76	69	20,538.23	68	19,462.18	1	1,076.05	11	3,783.53	4	2,191.88	2	700.19	5	891.46
中部管内	27	6,304.36	21	4,437.00	20	3,360.95	1	1,076.05	6	1,867.36	1	968.05	2	700.19	3	199.12
宮崎市	22	4,056.59	16	2,261.89	15	2,140.78	1	121.11	6	1,794.70	1	968.05	2	627.53	3	199.12
国富町	2	608.01	1	546.72	1	546.72	-	-	1	61.29	-	-	1	61.29	-	-
総町	6	1,639.76	5	1,628.39	4	673.45	1	954.94	1	11.37	-	-	1	11.37	-	-
総計	22	8,656.89	19	7,626.75	19	7,626.75	-	-	3	1,030.14	2	973.60	-	-	1	56.54
西部管内	10	2,954.16	9	2,897.62	9	2,897.62	-	-	1	56.54	-	-	-	-	1	56.54
えびの市	9	5,355.40	7	4,381.80	7	4,381.80	-	-	2	973.60	2	973.60	-	-	-	-
高原町	3	347.33	3	347.33	3	347.33	-	-	-	-	-	-	-	-	-	-
総計	32	9,360.51	29	8,474.48	29	8,474.48	-	-	3	886.03	1	250.23	-	-	2	635.80
北諸県管内	26	8,005.27	23	7,119.24	23	7,119.24	-	-	3	886.03	1	250.23	-	-	2	635.80
三股町	6	1,355.24	6	1,355.24	6	1,355.24	-	-	-	-	-	-	-	-	-	-
一ツ瀬川計画区	24	18,184.35	21	15,873.00	21	15,873.00	-	-	3	2,311.35	-	-	1	1,852.70	2	458.65
耳川計画区	50	81,722.06	43	69,839.48	43	69,839.48	-	-	7	11,882.58	-	-	3	5,295.44	4	6,587.14
広渡川計画区	30	16,529.89	27	15,768.06	27	15,768.06	-	-	3	761.83	-	-	1	116.65	2	645.18
五ヶ瀬川計画区	76	49,389.80	73	44,510.37	73	44,510.37	-	-	3	4,879.43	-	-	2	4,492.86	1	386.57

注1：令和4年3月31日現在

注2：各面積は延べ面積で国有分収林を含む

注3：件数の総数と内訳が一致しないのは重複があるため

注4：面積の総数と内訳が一致しないのは四捨五入のため

資料：県森林経営課

(3) 経営管理権及び経営管理実施権の設定状況

単位 面積：ha

	経営管理権		面積	経営管理実施権		備考
	件数	面積		件数	面積	
総数	45	87.27	16	11.74		
総数	24	20.99	15	7.68		
中部管内	1	0.30	-	0.00		
宮崎市	1	0.30	-	0.00		
国富町	-	0.00	-	0.00		
綾町	-	0.00	-	0.00		
総計	23	20.69	15	7.68		
西諸県管内	1	10.20	-	0.00		
えびの市	22	10.49	15	7.68		
高原町	-	0.00	-	0.00		
北諸県管内	-	0.00	-	0.00		
都城市	-	0.00	-	0.00		
三股町	-	0.00	-	0.00		
一ツ瀬川計画区	-	0.00	-	0.00		
耳川計画区	6	14.37	-	0.00		
広渡川計画区	1	1.30	-	0.00		
五ヶ瀬川計画区	14	50.61	1	4.06		

注1：令和4年3月31日現在

注2：各面積は延べ面積で国有分収林を含む

注3：件数の総数と内訳が一致しないのは重複があるため

注4：面積の総数と内訳が一致しないのは四捨五入のため

資料：県森林経営課

(4) 森林組合及び生産森林組合の現況

ア 構成

(ア) 森林組合

単位 員数：人、金額：千円、面積：ha

区 分		組合数	組合員数	常勤役員数	払込済 出資金総額	組合員所有 森林面積	備 考	
総 数		8 組合	44,795	214	1,641,500	329,940		
大 淀 川 計 画 区	総 数	3 組合	19,869	61	343,170	51,960		
	中 部 管 内	宮崎市	(1 組合)	6,516	16	108,832	16,524	宮崎中央
		国富町						
		綾町						
	西 諸 県 管 内	小林市	(1 組合)	6,168	20	108,143	19,654	西諸地区
		えびの市						
		高原町						
	北 諸 県 管 内	都城市	(1 組合)	7,185	25	126,195	15,782	都城
		三股町						
	一ツ瀬川計画区		1 組合	3,692	25	184,126	37,566	児湯広域
耳 川計画区		1 組合	5,843	68	642,098	106,036	耳川広域	
広 渡 川計画区		1 組合	6,099	21	158,210	31,050	南 那 珂	
五ヶ瀬川計画区		2 組合	9,292	39	313,896	103,328	延岡地区 西 臼 杵	

注 1：令和 2 年度末現在

注 2：組合員数には準組合員を含む

資料：県山村・木材振興課

(イ) 生産森林組合

単位 員数：人、金額：千円、面積：ha

区 分		組合員数	役員数	出資金 総額	組合所有 森林面積	備 考	
総 数		3,298	381	316,251	11,804	47組合	
大淀川計画区	総 数	x	x	x	x	2組合	
	中部管内	総数	x	x	x	x	(1組合)
		宮崎市	-	-	-	-	
		国富町	x	x	x	x	
		綾町	-	-	-	-	
	西諸県管内	総計	x	x	x	x	(1組合)
		小林市	-	-	-	-	
		えびの市	x	x	x	x	
		高原町	-	-	-	-	
		北諸県管内					
	総計	-	-	-	-		
	都城市	-	-	-	-		
	三股町	-	-	-	-		
一ツ瀬川計画区		x	x	x	x	1組合	
耳川計画区		1,560	153	173,671	3,738	17組合	
広渡川計画区		-	-	-	-		
五ヶ瀬川計画区		1,134	198	126,670	7,588	27組合	

注1：令和2年度末現在

注2：「x」は、法人その他の団体に関する秘密を保護するため統計数値を公表しないもの

資料：県山村・木材振興課

イ 事業内容及び活動状況等

(ア) 森林組合

単位 金額：千円、数量：m³、面積：ha、員数：人

区 分	組合数	事業 総取扱高	素 材 取 扱 量			加工数量 (小径木、 チップ含)	造 林		購 買 売上高	金融期末 貸付残高	作業班 員 数
			販 売	林 産	計		新 植	保 育			
県内全域	8	14,572,689	267,748	386,143	653,891	44,800	1,390	9,309	692,691	29,432	603

注：令和2年度末現在

資料：県山村・木材振興課

(イ) 生産森林組合

単位 数量：m³、面積：ha

区 分	組合数	立 木 販売量	木材販売量			立木伐採面積			森林造成面積	
			一 般 用 材	パルプ その他	計	間 伐	主 伐	計	新 植	保 育
県内全域	47	53,494	-	100	100	-	1	1	17	167

注：令和2年度末現在

資料：県山村・木材振興課

(5) 林業事業者等の現況

計画区名	業 種 認 定 団 体	林業経営 営体数	系統別素材生産事業者数				製材・木材加工等事業者数			
			県森連	県素連	県木連	小計	県森連	県素連	県木連	小計
大 淀 川 計 画 区	中部 (宮崎市、国富町、綾町)	188	28	72	2	102	-	4	20	24
	西諸 (小林市、えびの市、高原町)		43	33	1	77	1	-	12	13
	北諸 (都城市、三股町)		30	40	2	72	-	1	36	37
一 ッ 瀬 川 計 画 区	児湯 (西都市、高鍋町、新富町、西米良村、木城町、川南町、都農町)	114	18	33	1	52	-	1	14	15
耳 川 計 画 区	東臼杵 (日向市、門川町、諸塚村、椎葉村、美郷町)	833	93	37	3	133	1	2	18	21
広 渡 川 計 画 区	南那珂 (日南市、串間市)	125	30	42	2	74	-	2	17	19
五 ヶ 瀬 川 計 画 区	西臼杵 (高千穂町、日之影町、五ヶ瀬町)	536	63	6	-	69	1	1	3	5
	東臼杵 (延岡市)		44	18	-	62	-	1	8	9
	計	1,796	349	281	11	641	3	12	128	143

注1：林業経営体は令和2年2月1日現在

2：素材生産事業者数は令和4年10月31日現在

3：製材・木材加工等事業者数は、令和4年10月31日現在の事業対数

資料：林業経営体は農林水産省『2020年世界農林業センサス』

：林業経営対数以外は県山村・木材振興課

(6) 林業労働力の概況

単位：人

区 分		150日以上 林業に従事した者	
総 数		1,145	
大 淀 川 計 画 区	総 数	173	
	中 部 管 内	総数	48
		宮崎市	28
		国富町	17
		綾町	3
	西 諸 県 管 内	総計	57
		小林市	9
		えびの市	41
		高原町	7
	北 諸 県 管 内	総計	68
		都城市	33
		三股町	35
	一ツ瀬川計画区		84
	耳 川計画区		508
	広 渡 川計画区		103
五ヶ瀬川計画区		277	

注：令和2年2月1日現在

資料：農林水産省『2020年世界農林業センサス』

(7) 林業機械化の概況
ア 高性能林業機械

単位：台

機械機種名	フェロー パンチャ	スキッド	プロセッサ	ハーベスタ	フォワード	タワーヤード	スイングヤード	その他		合計
								油圧ショベル利用 のタワーヤード	その他	
概要	立木を伐倒・集積 する自走式機械	牽引式集材専用の トラクタ	枝払い・玉切りす る自走式機械	伐倒・枝払い・玉 切りする自走式機 械	積載式集材専用車 両	元柱を具備した自 走式集材車両	油圧ショベル利用 のタワーヤード			
総数	1	4	251	87	190	7	117	98		755
総数	-	3	91	31	84	1	30	47		287
総数	-	2	35	9	29	-	13	10		98
宮崎市	-	2	26	8	18	-	12	5		71
国富町	-	-	6	-	6	-	-	4		16
綾町	-	-	3	1	5	-	1	1		11
総計	-	1	18	15	8	1	11	23		77
小林地	-	1	15	3	3	-	7	11		40
えびの市	-	-	3	11	5	1	4	12		36
高原町	-	-	-	1	-	-	-	-		1
総計	-	-	38	7	47	-	6	14		112
都城市	-	-	27	1	27	-	5	11		71
三股町	-	-	11	6	20	-	1	3		41
一ツ瀬川計画区	1	1	28	6	12	1	16	14		79
耳川計画区	-	-	55	17	17	5	32	8		134
広渡川計画区	-	-	18	23	28	-	10	15		94
五ヶ瀬川計画区	-	-	59	10	49	-	29	14		161

注：令和3年3月31日現在
資料：県山村・木材振興課

イ 林業機械器具の現況（全県）

番号	機械種名		摘要	単位	所有区分別数量										
					地方公共団体	学校	会社	森林組合	その他組合等		集落	研究機関	個人	合計	
									支センター	その他					
1-1	索道	重力式		セット	-	-	2	-	-	-	-	-	-	2	
1-2		動力式		セット	-	-	19	2	-	-	-	-	4	25	
2-1	集材機	小型	動力10PS未満	台	-	-	20	-	-	-	-	1	3	24	
2-2		大型	動力10PS以上	台	-	-	121	8	-	-	-	1	23	153	
3	モノケーブル		ジグザグ集材施設	台	-	-	1	-	-	-	-	-	-	1	
4	リモコンウィンチ		リモコン、ラジコンによる可搬式木寄せ機	台	-	-	15	-	-	-	-	-	-	15	
5	自走式搬器			台	-	-	12	2	-	1	-	1	2	18	
6	モノレール		懸垂式含む	台	-	-	-	-	-	-	-	-	-	-	
7-1	運材車	動力20ps未満のもの		台	-	-	22	10	-	2	-	1	3	38	
7-2		動力20ps以上のもの		台	-	-	124	9	-	2	-	1	12	148	
8-1	ホイールタイプトラクタ		林内で集材等の作業を行うホイールタイプのトラクタ	台	-	-	4	-	-	-	-	-	-	4	
8-2	クローラタイプトラクタ		上記でクローラタイプのもの	台	-	-	16	-	-	-	-	-	2	18	
9	育林用トラクタ		主として地拵え等の育林作業用	台	-	-	-	-	-	-	-	-	-	-	
10	フォークリフト			台	-	-	39	10	-	-	-	1	10	60	
11	フォークローダ			台	-	-	4	-	-	-	-	1	-	5	
12-1	クレーン	運材機能なし		トラッククレーン、ホイールクレーン等	台	-	-	4	1	-	-	-	1	6	
12-2		運材機能あり		クレーン付きトラック	台	-	-	67	4	-	-	-	-	10	81
13-1	グラブプル	運材機能なし		グラブプルローダ作業車	台	-	-	294	21	-	-	-	2	17	334
13-2		運材機能あり		グラブプルローダ付きトラック	台	-	1	98	19	-	-	-	-	10	128
14	トラクタショベル		搬出、育林用等に係わる土工用	台	-	-	5	-	-	-	-	1	-	6	
15	ショベル系掘削機械		搬出、育林用等に係わる土工用	台	-	-	69	1	-	-	-	2	3	75	
16	チェーンソー			台	-	10	645	36	-	-	-	44	94	829	
17	チェーンソーリモコン装置		リモコンチェーンソー架台	台	-	-	20	-	-	-	-	-	-	20	
18	刈払機		携帯式刈払機	台	-	10	389	23	-	-	-	34	69	525	
19	植穴堀機			台	-	1	7	6	-	-	-	-	4	18	
20	動力枝打機	自動木登り式		台	-	-	-	2	-	-	-	2	7	11	
21		背負い式等の上記以外のもの		台	-	-	-	-	-	-	-	1	-	1	
22	苗畑用トラクタ			台	-	-	6	-	-	-	-	1	-	7	
23	樹木粉碎機		伐倒木、伐根、枝条等を粉碎する機械	台	-	-	4	1	-	-	-	-	-	5	
24	グラブプルソー		巻立・玉切り自走式機械	台	-	-	17	-	-	-	-	-	-	17	

注：令和3年3月31日現在

資料：県山村・木材振興課

(8) 作業路網等の整備の概況

区分	密度		道路延長				森林作業道規格以上開設状況				対象 民有林 積面 A		
	林内路網 密度 (①÷ A)	林道密度 (③÷ A)	林内道路 密度(② ÷A)	道路 延長 ① (②+③+④)	車道		峠車道 林道延長 (幅2.0m以上 3.0m未満) (c)	森林作業道 延長 (幅2.0m以上) (d)	H30年度	R元年度		R2年度	
					総 数 ② (a+b)	公道等延長 (幅3.0m以上) (a)							林道延長 ③ (幅3.0m以上) (b)
総数	39.0	6.6	18.6	15,881,586.4	7,581,002.1	4,914,946.2	2,666,055.9	19,606.0	8,280,978.3	60,996	56,213	44,760	407,000
総数	38.1	4.1	26.4	2,684,596.8	1,857,313.4	1,212,547.9	290,260.0	8,739.0	818,544.4	9,300	10,114	8,704	70,371
総数	28.5	3.6	22.8	717,303.1	574,151.2	482,998.6	91,152.6	0.0	143,151.9	1,580	300	300	25,177
宮崎市	29.4	3.3	23.8	540,735.6	438,706.1	378,546.5	60,159.6	0.0	102,029.5	1,000	300	300	18,399
国富町	22.9	-	15.8	78,546.0	54,171.0	54,171.0	0.0	0.0	24,375.0	0	0	0	3,427
綾町	29.3	9.2	24.3	98,021.5	81,274.1	50,281.1	30,993.0	0.0	16,747.4	580	0	0	3,351
総計	34.2	5.5	20.1	781,342.2	458,611.9	333,656.5	124,955.4	-	322,730.3	4,170	7,176	4,464	22,854
小林市	35.8	7.9	19.0	406,822.3	215,954.8	125,730.5	90,224.3	-	190,867.5	2,050.0	2,683.0	2,050.0	11,354
えびの市	32.9	3.4	21.2	299,461.4	193,095.0	162,523.0	30,572.0	-	106,366.4	1,860.0	4,343.0	2,414.0	9,102
高原町	31.3	1.7	20.7	75,058.5	49,562.1	45,403.0	4,159.1	-	25,496.4	260	150	0	2,398
総計	37.2	3.3	21.0	831,446.0	470,044.8	395,892.8	74,152.0	8,739.0	352,662.2	3,550.0	2,637.5	3,940	22,340
都城市	35.3	2.7	21.9	606,083.7	376,372.8	329,913.8	46,459.0	8,739.0	220,971.9	2,950.0	2,638	3,090.0	17,158
三股町	43.5	5.3	18.1	225,362.3	93,672.0	65,979.0	27,693.0	-	131,690.3	600.0	-	850.0	5,182
一ツ瀬川計画区	30.6	4.8	12.9	1,742,367.7	737,033.4	460,952.7	276,080.7	-	1,005,334.3	2,250	6,943	1,971	57,023
耳川計画区	45.6	7.9	18.3	6,007,759.0	2,412,642.4	1,375,372.2	1,037,270.2	7,117.0	3,587,999.6	21,472	19,904	17,423	131,743
広渡川計画区	38.6	4.3	24.2	1,369,703.5	859,071.1	706,610.1	152,461.0	-	510,632.4	14,658	9,943	9,446	35,448
五ヶ瀬川計画区	39.4	8.1	18.4	4,431,664.9	2,069,447.3	1,159,463.3	909,984.0	3,750.0	2,358,467.6	13,316	9,309	7,216	112,415

注1：林道延長は開設後、公道に編入された数量を除く

注2：道路延長の値は、令和4年3月31日現在

注3：対象民有林面積は、平成10年策定『民有林道網整備計画』の面積で平成10年3月31日現在の民有林面積

資料：県森林経営課

4 前期計画の実行状況

計画及び実行量は、前計画の前半（平成30年4月1日～令和5年3月31日）に対応する数量である。但し、令和4年度の実行量は見込みである。）

(1) 間伐立木材積その他の伐採立木材積

単位 材積：千 m^3 、実行歩合：%

区 分	伐 採 立 木 材 積								
	計 画			実 行			実 行 歩 合		
	総数	主伐	間伐	総数	主伐	間伐	総 数	主 伐	間 伐
総数	1,846	1,353	493	3,053	2,859	194	165	211	39
針葉樹	1,730	1,237	493	2,991	2,797	194	173	226	39
広葉樹	116	116	-	61	61		53	53	

注：総数と内訳が一致しないのは四捨五入のため

(2) 間伐面積

単位 面積：ha、実行歩合：%

計 画	実 行	実行歩合
8,991	2,497	28

(3) 人工造林・天然更新別面積

単位 面積：ha、実行歩合：%

総 数			人 工 造 林			天 然 更 新		
計 画	実 行	実行歩合	計 画	実 行	実行歩合	計 画	実 行	実行歩合
2,224	2,765	124	1,790	2,502	140	434	263	61

(4) 林道の開設及び拡張の数量

単位 延長：km、箇所、実行歩合：%

区 分	開 設 延 長			拡 張					
	計 画	実 行	実 行 歩 合	延 長			箇 所		
				計 画	実 行	実行歩合	計 画	実 行	実行歩合
基幹路網	1.4	6.7	479	17.6	0	0	7	5	71
林業専用道	1.0	6.7	670	-	-	-	-	-	-

※計画：開設延長・拡張はR 3年度の計画変更後の数字。

(5) 保安林の整備及び治山事業に関する計画

ア 保安林の種類別の面積

単位 面積：ha, 実行歩合：%

種 類	指 定			解 除		
	計 画	実 行	実行歩合	計 画	実 行	実行歩合
総 数	1,212	1,468	121	-	-	-
水源涵養のための保安林	588	1,413	240	-	-	-
災害防備のための保安林	528	54	10	-	-	-
保健、風致のための保安林	96	-	-	-	-	-

注：総数と内訳が一致しないのは四捨五入のため

イ 保安施設地区の面積

該当なし

ウ 治山事業の数量

単位 実行歩合：%

種 類	治 山 事 業 施 行 地 区 数		
	計 画	実 行	実行歩合
総 数	44	80	182
溪 間 工	/	24	/
山 腹 工		36	
地すべり防止工		-	
海岸防災林造成		-	
森 林 整 備		20	

(6) 要整備森林の森林施業の区分別面積

該当なし

5 林地の異動状況（森林計画の対象森林）

(1) 森林より森林以外への異動

単位：ha

農用地	ゴルフ場 レジャー 施設用地	住宅、別 荘、工場等 建物敷地及 びその付帯 地	採石 採土地	その他	国有	合計
0	-	21	-	192	-	213

注：資源調査による誤訂正は含まない

(2) 森林以外より森林への異動

単位：ha

原野	農用地	その他	合計
1	3	2	6

注1：総数と内訳が一致しないのは四捨五入のため

注2：資源調査による誤訂正は含まない

6 森林資源の推移
 (1) 分期別伐採立木材積等

単位 面積：ha、材積：千m³

分 期		I	II	III	IV	V	VI	VII	VIII	
伐採立木材積	総数	総 数	1,927	2,012	2,012	1,896	1,899	1,911	1,917	1,930
		針葉樹	1,888	1,978	1,979	1,865	1,868	1,879	1,885	1,897
		広葉樹	39	34	33	31	31	32	32	33
	主伐	総 数	1,488	1,575	1,575	1,479	1,475	1,477	1,473	1,476
		針葉樹	1,449	1,541	1,542	1,448	1,444	1,445	1,441	1,443
		広葉樹	39	34	33	31	31	32	32	33
	間伐	総 数	439	437	437	417	424	434	444	454
		針葉樹	439	437	437	417	424	434	444	454
		広葉樹	-	-	-	-	-	-	-	-
造林面積	総 数	2,838	2,914	2,415	2,150	2,099	2,051	2,028	2,007	
	人工造林	2,351	2,494	2,032	1,728	1,687	1,656	1,637	1,620	
	天然更新	487	420	383	422	412	395	391	387	

注1：令和5年4月1日～令和10年3月31日までの5年間を第I分期、次の5年間を第II分期、以下同様とし、最終の第VIII分期は令和40年4月1日～令和45年3月31日まで

2：造林面積には育成複層林を含まない

(2) 分期別期首資源表

單位 面積：ha、材積：千m³

區	分	面積													材積
		總數	1・2 齡級	3・4 齡級	5・6 齡級	7・8 齡級	9・10 齡級	11・12 齡級	13・14 齡級	15・16 齡級	17・18 齡級	19・20 齡級	21齡級 以上		
第I 分期	人	66,203	3,072	3,344	3,510	3,295	8,441	19,692	15,949	4,703	2,725	1,013	459	29,726	
	工	47,444	2,655	2,478	2,103	2,214	6,556	15,482	11,457	1,029	1,029	472	158	26,456	
	林	47,235	2,642	2,450	2,043	2,206	6,546	15,439	11,418	2,835	1,027	472	156	26,377	
第II 分期	天然	209	13	28	60	8	10	43	39	4	2	0	2	79	
	林	18,759	417	866	1,407	1,081	1,885	4,210	4,492	1,864	1,696	541	301	3,270	
	林	575	0	4	16	77	127	184	146	18	2	1	1	104	
第III 分期	天然	64	0	0	4	18	6	22	12	0	0	0	2	11	
	林	18,120	417	862	1,387	986	1,752	4,004	4,334	1,846	1,694	540	298	3,155	
	林	66,997	5,785	3,060	3,213	3,409	3,204	7,835	16,962	14,714	4,627	2,715	1,473	30,464	
第IV 分期	人	47,633	4,878	2,645	2,365	2,036	2,143	5,985	12,896	10,272	2,763	1,019	631	26,853	
	工	47,380	4,856	2,632	2,337	1,973	2,125	5,967	12,852	10,233	2,759	1,017	629	26,746	
	林	253	22	13	28	63	18	18	44	39	4	2	2	107	
第V 分期	天然	19,364	907	415	848	1,373	1,061	1,850	4,066	4,442	1,864	1,696	842	3,611	
	林	786	233	0	3	11	77	127	167	146	18	2	2	109	
	林	18,514	674	415	845	1,358	966	1,717	3,877	4,284	1,846	1,694	838	3,490	
第VI 分期	人	67,005	4,587	5,735	2,980	3,158	3,327	3,011	7,087	14,705	13,678	4,551	4,186	30,691	
	工	47,126	3,782	4,878	2,572	2,328	1,982	1,970	5,272	10,734	9,272	2,687	1,649	26,774	
	林	46,829	3,760	4,856	2,559	2,298	1,909	1,943	5,253	10,690	9,233	2,683	1,645	26,639	
第VII 分期	天然	297	22	22	13	30	73	27	19	44	39	4	4	135	
	林	19,879	805	857	408	830	1,345	1,041	1,815	3,971	4,406	1,864	2,537	3,917	
	林	905	191	185	0	3	11	77	127	144	146	18	3	120	
第VIII 分期	天然	64	0	0	0	0	4	18	6	22	12	0	2	13	
	林	18,910	614	672	408	827	1,330	946	1,682	3,805	4,248	1,846	2,532	3,784	
	林	67,006	4,172	4,559	5,606	2,952	3,077	3,146	2,793	6,568	12,807	12,651	8,675	31,003	
第IX 分期	人	46,680	3,365	3,782	4,878	2,548	2,262	1,830	1,772	4,789	8,908	8,272	4,274	26,822	
	工	46,337	3,343	3,760	4,856	2,532	2,221	1,748	1,744	4,770	8,864	8,233	4,266	26,656	
	林	343	22	22	22	16	41	82	28	19	44	39	8	166	
第X 分期	天然	20,326	807	777	728	404	815	1,316	1,021	1,779	3,899	4,379	4,401	4,181	
	林	939	191	165	65	0	3	10	77	127	134	146	21	129	
	林	19,323	616	612	663	404	812	1,302	926	1,646	3,743	4,221	4,378	4,038	
第XI 分期	人	67,003	4,057	4,139	4,447	5,573	2,875	2,878	2,928	2,673	6,055	11,103	20,275	31,174	
	工	46,257	3,279	3,365	3,782	4,866	2,475	2,072	1,637	1,672	4,311	7,277	11,521	26,760	
	林	45,872	3,257	3,343	3,760	4,844	2,448	2,022	1,555	1,644	4,292	7,233	11,474	26,561	
第XII 分期	天然	385	22	22	22	22	27	50	82	28	19	44	47	199	
	林	20,746	778	774	665	707	400	806	1,291	1,001	1,744	3,826	8,754	4,414	
	林	962	181	160	62	51	0	3	10	77	127	124	167	139	
第XIII 分期	天然	64	0	0	0	0	0	0	4	18	6	22	14	15	
	林	19,720	597	614	603	656	400	803	1,277	906	1,611	3,680	8,573	4,260	
	林	19,720	597	614	603	656	400	803	1,277	906	1,611	3,680	8,573	4,260	

資料：県森林経営課

7 その他

(1) 持続的伐採可能量

第1表 主伐（皆伐）上限量の目安（年間）

単位 材積：千m³

主伐（皆伐）上限量の目安
963

第2表 持続的伐採可能量（年間）

単位 再造林率：% 材積：千m³

再造林率	持続的伐採可能量	間伐立木材積	合計
100	963	101	1,064
90	867		968
80	770		871
70	674		775
60	578		679
50	482		583
40	385		486
30	289		390
20	193		294
10	96		197

(2) 国有林(林野庁所管)の現況

単位 面積：ha、蓄積：m³

区分	総数			立木地						竹林			無立木地等			備考
	面積	蓄積	総数	人工地			天然林			伐採跡地			未立木地等			
				面積	蓄積	総数	面積	蓄積	総数	面積	蓄積	総数	面積	蓄積		
総数	(892.65)	(279,931)	(789,20)	(279,931)	(711.12)	(269,269)	(78.08)	(10,662)	-	(37.41)	-	(66.04)	-	-	-	-
総数	175,765.75	49,817,082	170,455.94	49,806,160	98,341.13	35,845,690	72,114.81	13,960,470	11.09	1,208.88	2,979	4,089.84	7,943	-	-	-
総数	(68.33)	(24,568)	(65.06)	(24,568)	(65.06)	(24,568)	-	-	-	(3.27)	-	(3.27)	-	-	-	-
総数	88,306.16	24,561,948	85,565.77	24,557,183	51,784.00	17,922,943	33,781.77	6,634,240	7.88	558.32	2,979	2,174.19	1,786	-	-	-
総数	(68.33)	(24,568)	(65.06)	(24,568)	(65.06)	(24,568)	-	-	-	(3.27)	-	(3.27)	-	-	-	-
総数	24,901.13	7,386,108	24,264.96	7,385,881	14,440.62	5,280,060	9,824.34	2,105,821	-	636.17	227	533.22	227	-	-	-
宮崎市	(68.33)	(24,568)	(65.06)	(24,568)	(65.06)	(24,568)	-	-	-	(3.27)	-	(3.27)	-	-	-	-
宮崎管内	16,313.24	5,077,669	15,825.37	5,077,442	10,756.74	3,945,714	5,068.63	1,131,728	-	487.87	227	391.23	227	-	-	-
国富町	4,336.09	1,254,732	4,264.50	1,254,732	2,359.48	860,414	1,905.02	394,318	-	71.59	-	65.28	-	-	-	-
総町	-	-	-	-	-	-	-	-	-	-	-	-	-	-	-	-
総町	4,251.80	1,053,707	4,175.09	1,053,707	1,324.40	473,932	2,850.69	579,775	-	76.71	-	76.71	-	-	-	-
総数	41,844.69	11,143,143	40,537.71	11,141,584	23,666.10	7,913,158	16,871.61	3,228,426	7.13	1,299.85	1,559	1,021.64	1,559	-	-	-
小山市	30,024.17	7,952,126	29,204.05	7,952,126	16,252.47	5,550,934	12,951.58	2,401,192	7.13	812.99	-	610.32	-	-	-	-
えびの市	9,820.97	2,732,982	9,499.60	2,732,982	6,576.60	2,111,346	2,923.00	621,636	-	321.37	-	274.76	-	-	-	-
高原町	1,999.55	458,035	1,834.06	456,476	837.03	250,878	997.03	205,598	-	165.49	1,559	136.56	1,559	-	-	-
総数	21,560.34	6,032,697	20,763.10	6,029,718	13,677.28	4,729,725	7,085.82	1,299,993	0.75	796.49	2,979	619.33	-	-	-	-
都城市	18,776.76	5,264,046	18,046.12	5,261,067	12,090.42	4,155,774	5,955.70	1,105,293	0.75	729.89	2,979	554.59	-	-	-	-
三股町	2,783.58	768,651	2,716.98	768,651	1,586.86	573,951	1,130.12	194,700	-	66.60	-	64.74	-	-	-	-
一ツ瀬川計画区	(125.81)	(48,061)	(113.67)	(48,061)	(113.67)	(48,061)	-	-	-	(12.14)	-	(1.98)	-	-	-	-
耳川計画区	26,433.97	8,106,548	25,784.33	8,106,548	14,536.34	5,822,439	11,247.99	2,284,109	1.06	648.58	-	469.22	-	-	-	-
耳川計画区	(25.23)	(8,649)	(24.95)	(8,649)	(24.95)	(8,649)	-	-	-	(0.28)	-	(0.28)	-	-	-	-
耳川計画区	11,995.99	3,087,412	11,822.85	3,087,412	5,155.97	1,895,769	6,666.88	1,191,643	-	173.14	-	173.14	-	-	-	-
広渡川計画区	28,846.66	9,351,593	27,730.52	9,351,593	19,802.91	7,915,758	7,927.61	1,435,835	2.15	1,113.99	-	650.87	-	-	-	-
五ヶ瀬川計画区	(673.28)	(198,653)	(585.52)	(198,653)	(507.44)	(187,991)	(78.08)	(10,662)	-	(87.76)	-	(60.51)	-	-	-	-
五ヶ瀬川計画区	20,182.97	4,709,581	19,552.47	4,703,424	7,061.91	2,288,781	12,490.56	2,414,643	-	630.50	6,157	822.42	6,157	-	-	-

注1：令和4年3月31日現在
 2：() 書は官公造林で外数
 資料：九州森林管理局

(3) 立木伐採実績 (推計)

単位 面積 : ha、材積 : 百m³

区分	年度	総数		針葉樹						広葉樹		
				総数		主伐		間伐		主伐		
		面積	材積	面積	材積	面積	材積	面積	材積	面積	材積	
県計	計	33,664	111,630	31,330	107,137	13,997	90,985	17,333	16,152	2,334	4,493	
	H29	6,497	20,701	5,894	19,513	2,682	14,869	3,212	4,644	603	1,188	
	H30	6,411	22,021	5,920	21,117	2,697	18,311	3,223	2,806	491	904	
	R元	5,932	21,075	5,433	20,110	2,829	17,708	2,604	2,402	499	965	
	R2	8,712	25,328	8,255	24,447	2,935	20,857	5,320	3,590	457	881	
	R3	6,112	22,505	5,828	21,950	2,854	19,240	2,974	2,710	284	555	
大淀川 計画区	計	6,935	28,930	6,609	28,310	4,035	25,964	2,574	2,346	326	620	
	H29	1,304	4,510	1,237	4,380	660	3,586	577	794	67	130	
	H30	1,282	5,469	1,227	5,370	744	4,995	483	375	55	99	
	R元	1,262	5,280	1,192	5,146	783	4,782	409	364	70	134	
	R2	1,724	7,202	1,623	7,009	939	6,567	684	442	101	193	
	R3	1,363	6,469	1,330	6,405	909	6,034	421	371	33	64	
中部管内	小計	計	2,044	9,508	1,930	9,293	1,401	8,804	529	489	114	215
		H29	411	1,544	389	1,501	247	1,316	142	185	22	43
		H30	382	1,851	361	1,813	263	1,734	98	79	21	38
		R元	376	1,706	361	1,678	270	1,601	91	77	15	28
		R2	457	2,311	406	2,215	314	2,158	92	57	51	96
		R3	418	2,096	413	2,086	307	1,995	106	91	5	10
	宮崎市	計	1,456	6,776	1,392	6,654	1,017	6,303	375	351	64	122
		H29	303	1,094	291	1,070	175	922	116	148	12	24
		H30	245	1,231	232	1,207	179	1,162	53	45	13	24
		R元	305	1,391	297	1,376	224	1,316	73	60	8	15
		R2	318	1,674	290	1,621	233	1,586	57	35	28	53
		R3	285	1,386	282	1,380	206	1,317	76	63	3	6
	国富町	計	304	1,629	278	1,582	240	1,548	38	34	26	47
		H29	74	358	66	343	61	335	5	8	8	15
		H30	84	493	77	481	70	476	7	5	7	12
		R元	40	197	34	186	29	181	5	5	6	11
		R2	69	371	64	362	50	353	14	9	5	9
		R3	37	210	37	210	30	203	7	7	0	0
	綾町	計	284	1,103	260	1,057	144	953	116	104	24	46
		H29	34	92	32	88	11	59	21	29	2	4
		H30	53	127	52	125	14	96	38	29	1	2
		R元	31	118	30	116	17	104	13	12	1	2
		R2	70	266	52	232	31	219	21	13	18	34
		R3	96	500	94	496	71	475	23	21	2	4
西諸県管内	小計	計	1,949	6,944	1,900	6,848	903	5,878	997	970	49	96
		H29	436	1,118	420	1,087	122	669	298	418	16	31
		H30	376	1,329	366	1,310	172	1,161	194	149	10	19
		R元	333	1,338	323	1,318	194	1,202	129	116	10	20
		R2	399	1,531	389	1,511	197	1,387	192	124	10	20
		R3	405	1,628	402	1,622	218	1,459	184	163	3	6
	小林市	計	865	3,251	847	3,215	437	2,829	410	386	18	36
		H29	192	558	189	552	70	386	119	166	3	6
		H30	164	597	159	587	78	525	81	62	5	10
		R元	140	577	135	567	85	522	50	45	5	10
		R2	225	808	221	800	103	724	118	76	4	8
		R3	144	711	143	709	101	672	42	37	1	2
	えびの市	計	911	2,881	892	2,845	353	2,305	539	540	19	36
		H29	218	476	210	461	41	223	169	238	8	15
		H30	194	633	191	628	80	543	111	85	3	5
		R元	148	547	145	541	77	480	68	61	3	6
		R2	124	494	120	486	64	450	56	36	4	8
		R3	227	731	226	729	91	609	135	120	1	2
	高原町	計	173	812	161	788	113	744	48	44	12	24
		H29	26	84	21	74	11	60	10	14	5	10
		H30	18	99	16	95	14	93	2	2	2	4
		R元	45	214	43	210	32	200	11	10	2	4
		R2	50	229	48	225	30	213	18	12	2	4
		R3	34	186	33	184	26	178	7	6	1	2

区分	年度	総数		針葉樹						広葉樹		
				総数		主伐		間伐		主伐		
		面積	材積	面積	材積	面積	材積	面積	材積	面積	材積	
北諸県管内	小計	計	2,942	12,478	2,779	12,169	1,731	11,282	1,048	887	163	309
		H29	457	1,848	428	1,792	291	1,601	137	191	29	56
		H30	524	2,289	500	2,247	309	2,100	191	147	24	42
		R元	553	2,236	508	2,150	319	1,979	189	171	45	86
		R2	868	3,360	828	3,283	428	3,022	400	261	40	77
		R3	540	2,745	515	2,697	384	2,580	131	117	25	48
	都城市	計	2,286	10,796	2,148	10,534	1,540	10,030	608	504	138	262
		H29	354	1,562	334	1,523	257	1,416	77	107	20	39
		H30	381	2,064	361	2,029	290	1,974	71	55	20	35
		R元	445	2,025	407	1,952	299	1,853	108	99	38	73
		R2	700	2,824	663	2,753	362	2,556	301	197	37	71
		R3	406	2,321	383	2,277	332	2,231	51	46	23	44
	三股町	計	656	1,682	631	1,635	191	1,252	440	383	25	47
		H29	103	286	94	269	34	185	60	84	9	17
		H30	143	225	139	218	19	126	120	92	4	7
		R元	108	211	101	198	20	126	81	72	7	13
		R2	168	536	165	530	66	466	99	64	3	6
		R3	134	424	132	420	52	349	80	71	2	4
一ツ瀬川 計画区	計	3,295	10,731	3,057	10,277	1,301	8,646	1,756	1,631	238	454	
	H29	637	2,252	524	2,035	299	1,704	225	331	113	217	
	H30	654	2,215	629	2,169	265	1,845	364	324	25	46	
	R元	638	2,128	604	2,063	270	1,749	334	314	34	65	
	R2	738	2,200	695	2,118	247	1,811	448	307	43	82	
	R3	628	1,936	605	1,892	220	1,537	385	355	23	44	
耳川 計画区	計	11,401	31,407	10,445	29,551	3,461	23,059	6,984	6,492	956	1,856	
	H29	2,189	6,600	1,978	6,178	772	4,403	1,206	1,775	211	422	
	H30	2,100	6,220	1,856	5,766	673	4,712	1,183	1,054	244	454	
	R元	1,816	5,889	1,620	5,507	718	4,661	902	846	196	382	
	R2	3,283	6,811	3,117	6,486	656	4,804	2,461	1,682	166	325	
	R3	2,013	5,887	1,874	5,614	642	4,479	1,232	1,135	139	273	
広渡川 計画区	計	3,771	16,907	3,434	16,275	2,560	15,540	874	735	337	632	
	H29	685	2,792	624	2,675	478	2,489	146	186	61	117	
	H30	770	3,484	719	3,394	510	3,216	209	178	51	90	
	R元	796	3,319	695	3,128	515	2,982	180	146	101	191	
	R2	818	3,764	740	3,618	522	3,490	218	128	78	146	
	R3	702	3,548	656	3,460	535	3,363	121	97	46	88	
五ヶ瀬川 計画区	計	8,262	23,655	7,785	22,724	2,640	17,776	5,145	4,948	477	931	
	H29	1,682	4,547	1,531	4,245	473	2,687	1,058	1,558	151	302	
	H30	1,605	4,633	1,489	4,418	505	3,543	984	875	116	215	
	R元	1,420	4,459	1,322	4,266	543	3,534	779	732	98	193	
	R2	2,149	5,351	2,080	5,216	571	4,185	1,509	1,031	69	135	
	R3	1,406	4,665	1,363	4,579	548	3,827	815	752	43	86	

資料：県森林経営課

(4) 人工造林の実績

単位 面積：ha

区分	年度	総数	樹種別			再植別		
			スギ	ヒノキ	その他	拡大造林	再造林	
総数	計	10,494.56	8,858.59	27.29	1,608.68	81.24	10,413.32	
	H29	2,138.47	1,776.69	5.02	356.76	14.49	2,123.98	
	H30	1,973.48	1,668.50	9.84	295.14	14.82	1,958.66	
	R元	2,142.40	1,817.12	4.20	321.08	7.93	2,134.47	
	R2	2,113.62	1,758.07	2.38	353.17	9.54	2,104.08	
	R3	2,126.59	1,838.21	5.85	282.53	34.46	2,092.13	
大淀川計 画区	総数	計	2,397.64	1,966.62	3.10	427.92	7.31	2,390.33
		H29	396.43	333.74	0.37	62.32	1.50	394.93
		H30	418.02	344.06	0.02	73.94	1.03	416.99
		R元	500.01	410.86	0.49	88.66	1.59	498.42
		R2	513.73	405.28	0.64	107.81	1.56	512.17
	R3	569.45	472.68	1.58	95.19	1.63	567.82	
	総数	計	650.44	534.45	0.71	115.28	3.89	646.55
		H29	111.29	95.81	0.34	15.14	1.18	110.11
		H30	106.99	87.32	-	19.67	0.40	106.59
		R元	124.86	105.51	0.24	19.11	0.30	124.56
		R2	162.35	127.14	-	35.21	1.26	161.09
	R3	144.95	118.67	0.13	26.15	0.75	144.20	
	宮崎市	計	459.70	373.97	0.71	85.02	3.89	455.81
		H29	78.09	65.74	0.34	12.01	1.18	76.91
		H30	79.04	63.72	-	15.32	0.40	78.64
		R元	94.62	79.37	0.24	15.01	0.30	94.32
		R2	119.50	91.93	-	27.57	1.26	118.24
	R3	88.45	73.21	0.13	15.11	0.75	87.70	
	国富町	計	100.92	93.27	-	7.65	-	100.92
		H29	29.75	28.82	-	0.93	-	29.75
H30		17.98	15.89	-	2.09	-	17.98	
R元		17.85	16.72	-	1.13	-	17.85	
R2		19.28	17.33	-	1.95	-	19.28	
R3	16.06	14.51	-	1.55	-	16.06		
綾町	計	89.82	67.21	-	22.61	-	89.82	
	H29	3.45	1.25	-	2.20	-	3.45	
	H30	9.97	7.71	-	2.26	-	9.97	
	R元	12.39	9.42	-	2.97	-	12.39	
	R2	23.57	17.88	-	5.69	-	23.57	
R3	40.44	30.95	-	9.49	-	40.44		
西諸県管内	総数	計	593.37	482.35	0.02	111.00	3.02	590.35
		H29	88.73	70.58	-	18.15	0.32	88.41
		H30	103.91	81.29	0.02	22.60	0.63	103.28
		R元	143.51	112.78	-	30.73	1.29	142.22
		R2	110.96	90.27	-	20.69	0.30	110.66
	R3	146.26	127.43	-	18.83	0.48	145.78	
	小林市	計	303.89	231.70	-	72.19	1.75	302.14
		H29	58.96	43.71	-	15.25	-	58.96
		H30	50.41	39.56	-	10.85	0.46	49.95
		R元	67.24	47.06	-	20.18	1.29	65.95
R2		52.63	39.86	-	12.77	-	52.63	
R3	74.65	61.51	-	13.14	-	74.65		
えびの市	計	207.43	184.08	-	23.35	0.78	206.65	
	H29	24.85	23.64	-	1.21	-	24.85	
	H30	42.71	35.33	-	7.38	-	42.71	
	R元	44.05	37.75	-	6.30	-	44.05	
	R2	43.78	38.72	-	5.06	0.30	43.48	
R3	52.04	48.64	-	3.40	0.48	51.56		
高原町	計	82.05	66.57	0.02	15.46	0.49	81.56	
	H29	4.92	3.23	-	1.69	0.32	4.60	
	H30	10.79	6.40	0.02	4.37	0.17	10.62	
	R元	32.22	27.97	-	4.25	-	32.22	
	R2	14.55	11.69	-	2.86	-	14.55	
R3	19.57	17.28	-	2.29	-	19.57		

区分	年度	総数	樹種別			再拡別		
			スギ	ヒノキ	その他	拡大造林	再造林	
北諸 県管内	総 数	計	1,153.83	949.82	2.37	201.64	0.40	1,153.43
		H29	196.41	167.35	0.03	29.03	-	196.41
		H30	207.12	175.45	-	31.67	-	207.12
		R元	231.64	192.57	0.25	38.82	-	231.64
		R2	240.42	187.87	0.64	51.91	-	240.42
		R3	278.24	226.58	1.45	50.21	0.40	277.84
	都 城市	計	1,017.03	841.54	2.23	173.26	0.34	1,016.69
		H29	169.40	145.30	0.03	24.07	-	169.40
		H30	188.52	163.09	-	25.43	-	188.52
		R元	211.24	176.16	0.25	34.83	-	211.24
		R2	221.65	176.55	0.50	44.60	-	221.65
		R3	226.22	180.44	1.45	44.33	0.34	225.88
	三 股 町	計	136.80	108.28	0.14	28.38	0.06	136.74
		H29	27.01	22.05	-	4.96	-	27.01
		H30	18.60	12.36	-	6.24	-	18.60
R元		20.40	16.41	-	3.99	-	20.40	
R2		18.77	11.32	0.14	7.31	-	18.77	
R3		52.02	46.14	-	5.88	0.06	51.96	
一 ツ 瀬 川 計 画 区	計	895.60	752.54	3.47	139.59	4.28	891.32	
	H29	243.71	201.57	0.80	41.34	-	243.71	
	H30	140.27	112.07	1.32	26.88	-	140.27	
	R元	199.07	158.65	1.35	39.07	2.71	196.36	
	R2	175.95	156.59	-	19.36	0.32	175.63	
	R3	136.60	123.66	-	12.94	1.25	135.35	
耳 川 計 画 区	計	3,198.73	2,829.67	15.80	353.26	15.67	3,183.06	
	H29	765.47	658.87	3.85	102.75	0.10	765.37	
	H30	603.65	519.03	6.49	78.13	-	603.65	
	R元	623.93	573.22	0.79	49.92	3.40	620.53	
	R2	601.93	533.56	1.09	67.28	2.83	599.10	
	R3	603.75	544.99	3.58	55.18	9.34	594.41	
広 渡 川 計 画 区	計	1,921.42	1,528.45	-	392.97	-	1,921.42	
	H29	359.62	266.24	-	93.38	-	359.62	
	H30	363.86	301.18	-	62.68	-	363.86	
	R元	401.06	314.05	-	87.01	-	401.06	
	R2	412.23	317.92	-	94.31	-	412.23	
	R3	384.65	329.06	-	55.59	-	384.65	
五 ヶ 瀬 川 計 画 区	計	2,081.17	1,781.31	4.92	294.94	53.98	2,027.19	
	H29	373.24	316.27	-	56.97	12.89	360.35	
	H30	447.68	392.16	2.01	53.51	13.79	433.89	
	R元	418.33	360.34	1.57	56.42	0.23	418.10	
	R2	409.78	344.72	0.65	64.41	4.83	404.95	
	R3	432.14	367.82	0.69	63.63	22.24	409.90	

注：育成複層林施業及び育成天然林施業を含む

資料：県森林経営課

(5) しいたけ生産量

単位 生産量：t

区分	総数		H29年		H30年		R元年		R2年		R3年	
	乾	生	乾	生	乾	生	乾	生	乾	生	乾	生
総数	2,104	14,909	417	2,822	477	2,936	422	3,101	400	3,140	388	2,910
総計	406	13,317	83	2,500	85	2,530	71	2,824	90	2,845	77	2,618
中部管内	45	102	9	50	9	21	8	10	13	11	7	11
宮崎市	45	102	9	50	9	21	8	10	13	11	7	11
国富町	-	-	-	-	-	-	-	-	-	-	-	-
綾町	-	-	-	-	-	-	-	-	-	-	-	-
総計	105	1,513	21	304	24	305	21	304	21	303	17	298
西諸県管内	85	1,194	21	4	19	299	17	299	15	299	13	295
えびの市	5	317	0	300	1	5	1	5	4	4	0	3
高原町	15	3	1	1	4	2	4	-	2	-	4	1
総計	256	11,702	53	2,146	53	2,205	42	2,510	56	2,532	52	2,309
都城市	256	11,702	53	2,146	53	2,205	42	2,510	56	2,532	52	2,309
三股町	-	-	-	-	-	-	-	-	-	-	-	-
一ツ瀬川計画区	73	561	17	91	16	204	14	89	14	95	11	83
耳川計画区	905	542	179	140	207	111	183	94	164	97	172	100
広渡川計画区	30	1	5	1	6	-	5	-	8	-	7	0
五ヶ瀬川計画区	689	487	133	91	163	90	148	94	124	104	121	108

注：総数と内訳が一致しないのは四捨五入のため

資料：県山村・木材振興課

8 宮崎県天然更新完了基準

宮崎県天然更新完了基準

改正 平成24年2月
平成19年10月

1 目的

天然力を活用した更新の完了を判断する基準を作成し、地域森林計画等に規定する適切な更新を図ることを目的とする。

2 天然更新対象地

本基準の対象となる森林は、更新を行う箇所のほか、気象害等による更新不成績地等とする。

3 天然更新対象樹種

天然更新対象樹種は、針葉樹及びアカメガシワ、カラスザンショウ等の先駆性樹種、ブナ科、ニレ科、クスノキ科等の広葉樹であって、将来高木となりうる樹種（以下「更新対象樹種」という。）を対象とする。（別紙「宮崎県天然更新完了基準 主要更新対象樹種一覧表」参照。）

なお、タケ類が優先する箇所は、竹林として取り扱う。

4 天然更新完了の基準

(1) 更新対象地において、概ね均等に、樹高0.5m以上の更新対象樹種がha当たり約3,000本以上（立木度3以上）生育していること。

なお、ぼう芽により一株当たり3本以上発生した更新対象樹種については、3本として計上する。

$\text{立木度} = \frac{\text{現在の林分本数}}{\text{当該林分の林齢に対応する期待成立本数}} \quad (\text{十分率})$
--

※期待成立本数は、ha当たり10,000本とする。

(2) (1)の条件を満たさない場合は、補植等を実施し、確実な更新を図るものとする。

(3) (1)の条件を満たさず場合であっても、獣害により健全な生育が期待できないおそれがある場合や作業路の開設等の影響により土砂流出や林地の荒廃が見られる場合は、速やかに防除対策又は土砂流出防止対策等、適切な対策を実施する。

5 更新調査の方法

(1) 調査の時期

更新調査は、伐採後おおむね4年を経過した時点で実施する。

(2) 調査方法

調査の方法は、原則として標準地調査とする。ただし、現地の状況から明らかに更新完了の確認ができる場合は目視とすることができる。

(3) 標準地調査プロットの設定

調査プロットは、植生の繁茂状況及び地形等を勘案し標準的な箇所を選定することとし、調査プロット数は次のとおりとする。

- ① 対象地が1 ha未満の場合は、1箇所以上
- ② 対象地が1 ha以上～5 ha未満の場合は、2箇所以上
- ③ 対象地が5 ha以上～10 ha未満の場合は、3箇所以上
- ④ 対象地が10 ha以上の場合は、10 haから5 ha増すごとに4箇所に1を加算した箇所以上

(4) 標準地調査プロットの大きさ

1プロットは25㎡とし、5 m×5 mの方形又は半径2.8 mの円形で設定する。

(5) 添付書類

調査箇所毎に、野帳（目視の場合は除く。）及び全景、近景の写真を各1部ずつ添付する。

(6) その他

補植以外の更新補助作業を実施した場合は、一定の経過観察期間において、再度、天然更新完了を判断する調査を実施すること。

6 その他

今後、天然更新の状況調査を踏まえ、必要に応じて当該基準の見直しを検討する。

【別紙】

(参考資料)

樹種名	科名	樹高別	常緑/落葉	先駆種	備考	樹種名	科名	樹高別	常緑/落葉	先駆種
ア アオギリ	アオギリ	高木	落葉	○		シ シオツ	モクセイ	高木	落葉	
ア オダモ	モクセイ	高木	落葉	*		シ シナノカキ	カキノキ	高木	落葉	
ア オハダ	モチノキ	高木	落葉			シ シノノキ	シノノキ	高木	落葉	
ア アカガシ	フナ	高木	常緑	*		シ シュロ	ヤシ	高木	常緑	
ア アカシ	カバノキ	高木	常緑	*		シ シラクシ	フナ	高木	常緑	
ア アカマツ	マツ	高木	常緑	○		シ シリフカガシ	フナ	高木	常緑	
ア アカメガシワ	トウダイグサ	高木	落葉	○		シ シロダモ	クスノキ	高木	常緑	
ア アカメヤナギ	ヤナギ	高木	落葉	*		ス スギ	スギ	高木	常緑	
ア アキニレ	ニレ	高木	落葉	*		ス スダジイ	フナ	高木	常緑	
ア アサガラ	エゴノキ	高木	落葉			セ センダン	センダン	高木	常緑	
ア アサダ	カバノキ	高木	落葉	*		セ タフノキ	クスノキ	高木	常緑	
ア アズキナシ	バラ	高木	落葉	*		セ タマミズキ	モチノキ	高木	常緑	
ア アスナロ(ヒバ)	ヒノキ	高木	常緑			セ タラヨウ	モチノキ	高木	常緑	
ア アベマキ	フナ	高木	落葉	*		チ チシャノキ	ムラサキ	高木	常緑	
ア アラカシ	フナ	高木	常緑	*		チ チドリノキ	カエデ	高木	常緑	
ア アワフキ	アワフキ	高木	落葉			ツ ツガ	マツ	高木	常緑	
イ イイギリ	イイギリ	高木	落葉	○		ツ ツクバネガシ	フナ	高木	常緑	
イ イスノキ	マンサク	高木	常緑			ト トチノキ	トチノキ	高木	落葉	
イ イタヤカエデ	カエデ	高木	落葉	*		ト ナギ	マキ	高木	常緑	
イ イチイ	イチイ	高木	常緑			ナ ナタオレノキ	モクセイ	高木	常緑	
イ イチイガシ	フナ	高木	常緑	*		ナ ナツツバキ	ツバキ	高木	常緑	
イ イチヨウ	イチヨウ	高木	落葉			ナ ナナカマド	バラ	高木	落葉	
イ イヌエンジュ	マメ	高木	常緑	*		ナ ナナミノキ	モチノキ	高木	常緑	
イ イヌガシ	クスノキ	高木	常緑	*		ナ ナラガシワ	フナ	高木	落葉	
イ イヌカヤ	イチイ	高木	常緑	*		ナ ナンキンハゼ	トウダイグサ	高木	落葉	○
イ イヌサクラ	バラ	高木	落葉	*		ニ ニガキ	ニガキ	高木	落葉	
イ イヌシデ	カバノキ	高木	落葉	*		ニ ニワウルシ	ニガキ	高木	落葉	
イ イヌフナ	フナ	高木	常緑	*		ネ ネコノチ	クロウメモドキ	高木	落葉	
イ イヌマキ	マキ	高木	常緑	*		ネ ネムノキ	マメ	高木	落葉	○
イ イロハモジシ	カエデ	高木	落葉			ノ ノグルミ	クルミ	高木	落葉	○
ウ ウバメガシ	フナ	高木	常緑	*		ハ ハクウンボク	エゴノキ	高木	常緑	
ウ ウラジロガシ	フナ	高木	常緑	*		ハ バクチノキ	バラ	高木	常緑	
ウ ウラジロノキ	バラ	高木	落葉	*		ハ ハゼノキ	ウルシ	高木	落葉	○
ウ ウリハダカエデ	カエデ	高木	落葉	*		ハ ハナガシ	フナ	高木	常緑	
ウ ウツミズサクラ	バラ	高木	落葉	*		ハ ハネミイヌエンジュ	マメ	高木	落葉	
エ エゾエノキ	ニレ	高木	落葉	○		ハ ハマセンダン	ミカン	高木	常緑	
エ エトヒガン	バラ	高木	落葉	*		ハ ハマドワ	クスノキ	高木	常緑	
エ エノキ	ニレ	高木	落葉	*		ハ ハリエンジュ	マメ	高木	落葉	○
オ オオバアサガラ	エゴノキ	高木	落葉	*		ハ ハリギリ	ウコギ	高木	常緑	
オ オオモジシ	カエデ	高木	落葉	*		ハ ハリハリノキ	クスノキ	高木	常緑	
オ オカタミノキ	モクレン	高木	常緑	*		ハ ハリモミ	マツ	高木	常緑	
オ オニグルミ	クルミ	高木	落葉			ハ ハルニレ	ニレ	高木	落葉	
カ カキノキ	カキノキ	高木	落葉			ハ ハンノキ	カバノキ	高木	落葉	
カ カコノキ	クスノキ	高木	常緑	*		ヒ ヒノキ	ヒノキ	高木	常緑	
カ カジカエデ	カエデ	高木	落葉	*		ヒ ヒメシャラ	ツバキ	高木	落葉	
カ カツノキ	クワ	高木	落葉	*		ヒ ヒメユズリハ	ユズリハ	高木	常緑	
カ カシワ	フナ	高木	落葉	*		フ フサザクラ	フサザクラ	高木	落葉	
カ カツラ	カツラ	高木	落葉	*		フ フナ	フナ	高木	落葉	
カ カナクギノキ	クスノキ	高木	落葉	*		ハ ヘラノキ	シノノキ	高木	常緑	
カ カヤ	イチイ	高木	常緑			ハ ホオノキ	モクレン	高木	常緑	
カ カラスザンショウ	ミカン	高木	落葉	○		ハ ホソバタフ	クスノキ	高木	常緑	
キ キハダ	ミカン	高木	落葉	*		ハ ホルトノキ	ホルトノキ	高木	常緑	
キ キリ	ノウゼンカズラ	高木	落葉	*		マ マテバシイ	フナ	高木	常緑	
ク クスノキ	クスノキ	高木	常緑	*		マ マルバアオダモ	モクセイ	高木	落葉	
ク クヌギ	フナ	高木	落葉	*		ミ ミズキ	ミズキ	高木	常緑	
ク クマシデ	カバノキ	高木	落葉	*		ミ ミズナラ	フナ	高木	常緑	
ク クマノミズキ	ミズキ	高木	落葉	*		ミ ミズメ	カバノキ	高木	落葉	
ク クリ	フナ	高木	常緑	*		ミ ミツデカエデ	カエデ	高木	常緑	
ク クロガネモチ	モチノキ	高木	常緑	*		ム ムクノキ	ニレ	高木	落葉	
ク クロキ	ハイノキ	高木	常緑	*		ム ムクロジ	ムクロジ	高木	常緑	
ク クロバイ	ハイノキ	高木	常緑	*		モ モチノキ	モチノキ	高木	常緑	
ク クロマツ	マツ	高木	常緑	*		モ モッコク	ツバキ	高木	常緑	
ケ ケヤキ	ニレ	高木	落葉	*		モ モミ	マツ	高木	常緑	
ケ ケヤマハンノキ	カバノキ	高木	落葉	○		ヤ ヤブツバキ	ツバキ	高木	常緑	
ケ ケンボナシ	クロウメモドキ	高木	落葉	*		ヤ ヤブニッケイ	クスノキ	高木	常緑	
コ コウヤマキ	コウヤマキ	高木	常緑			ヤ ヤマグルマ	ヤマグルマ	高木	常緑	
コ コシアブラ	ウコギ	高木	落葉	*		ヤ ヤマクワ	クワ	高木	落葉	
コ コジイ(ツブラジイ)	フナ	高木	常緑	*		ヤ ヤマザクラ	バラ	高木	落葉	
コ コナラ	フナ	高木	常緑	*		ヤ ヤマナシ	バラ	高木	落葉	
コ コハウチワカエデ	カエデ	高木	落葉	*		ヤ ヤマハンノキ	カバノキ	高木	落葉	○
コ コバノチウセンエノキ	ニレ	高木	落葉	*		ヤ ヤマボウシ	ミズキ	高木	常緑	
コ コバンモチ	ホルトノキ	高木	落葉	*		ヤ ヤマモガシ	ヤマモガシ	高木	常緑	
コ コブシ	モクレン	高木	落葉	*		ヤ ヤマモモ	ヤマモモ	高木	常緑	
コ コヨウマツ	マツ	高木	常緑	*		ユ ユクノキ	マメ	高木	落葉	
コ コンズイ	ミツバウツギ	高木	落葉	*		ユ ユズリハ	ユズリハ	高木	常緑	
サ サイカチ	マメ	高木	落葉			リ リョウフ	リョウフ	高木	落葉	
サ サワグルミ	クルミ	高木	落葉	*						
サ サウラ	ヒノキ	高木	常緑							

注)備考の欄の「*」は、ぼう芽の樹種を示す。

(参考資料)

天然更新完了確認調査票(野帳)※一調査対象地ごとに作成

NO _____

市町村名 _____

①調査年月日	平成 年 月 日								
②調査者	所属名								
	氏名								
③調査地	林班	小班			面積(ha)	更新対象面積(ha)	伐採年	伐採後経過年数	プロット番号
		記号	番号	枝番					
④調査結果	プロット1			プロット2			プロット3		
	樹種名	本数	樹高(cm)	樹種名	本数	樹高(cm)	樹種名	本数	樹高(cm)
⑤判定 (複数項目を選択し判定して下さい)	A・B・C・D	A 天然更新が完了							
		B 天然更新が一部完了(面積 ha)							
		C 天然更新補助作業(面積 ha、作業内容:)の実施が必要							
		D 人工造林(面積 ha)の実施が必要							
⑥添付するもの	森林計画図(調査地を図示したもの)								
	全景写真(1部) 近景写真(1部、樹高が推定できるもの)								

9 公益的機能別施業森林等の機能区分の指針

