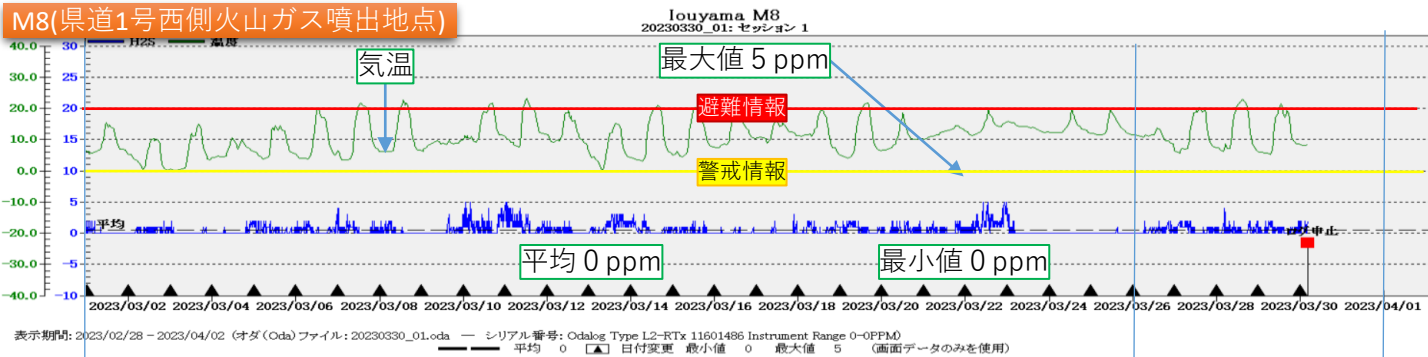


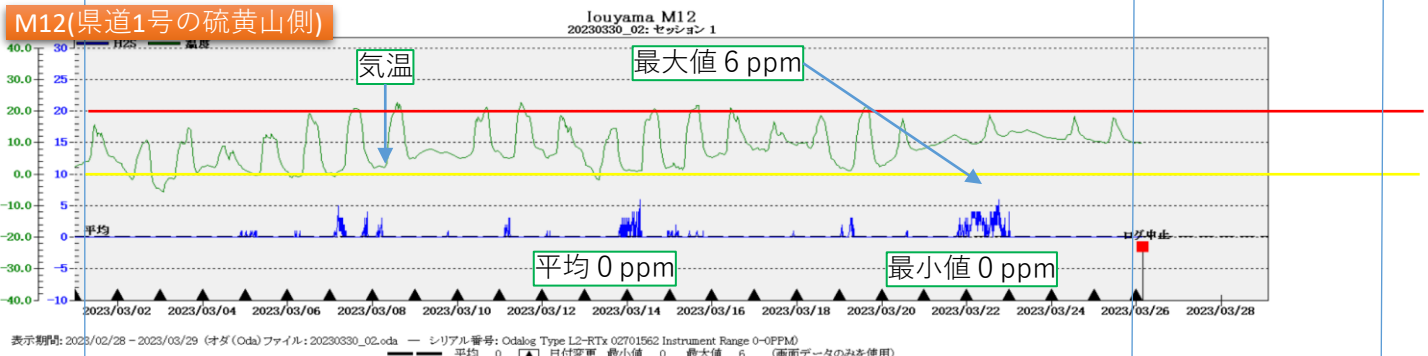
# 硫黄山周辺の火山ガス(H<sub>2</sub>S)濃度測定結果 (3月)

(令和5年3月1日00:00~令和5年3月30日00:00)

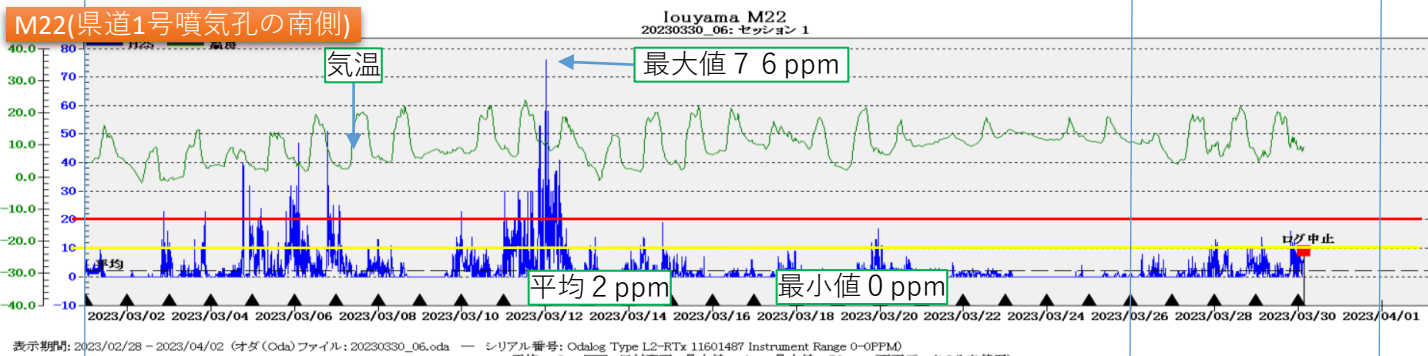
M8(県道1号西側火山ガス噴出地点)



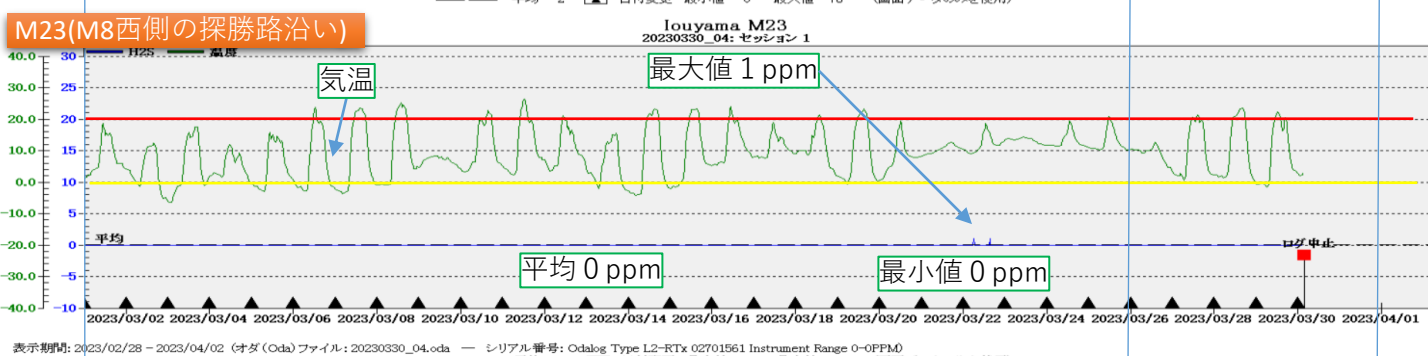
M12(県道1号の硫黄山側)



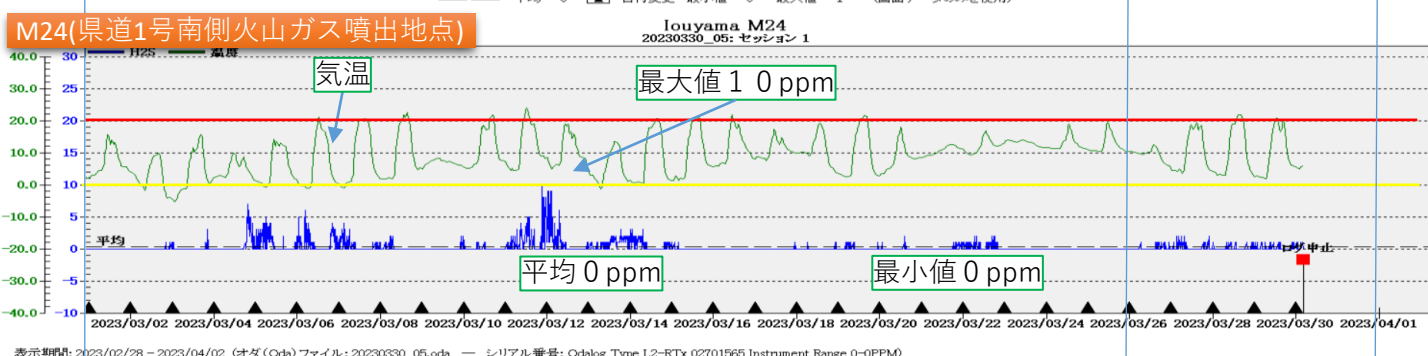
M22(県道1号噴気孔の南側)



M23(M8西側の探勝路沿い)



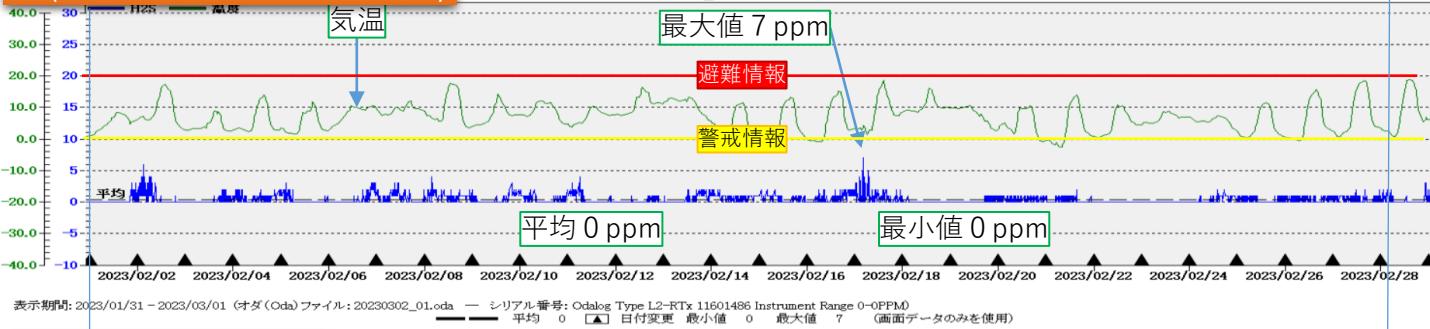
M24(県道1号南側火山ガス噴出地点)



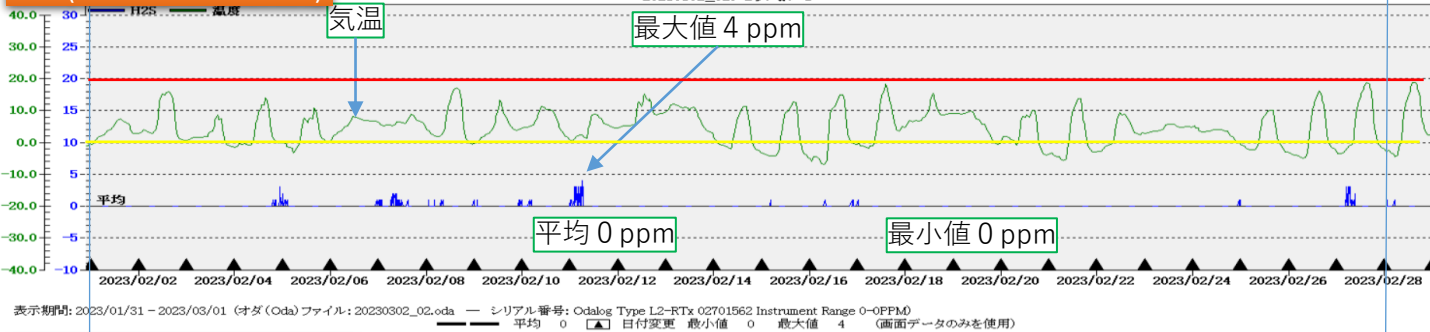
# 硫黄山周辺の火山ガス(H<sub>2</sub>S)濃度測定結果 (2月)

(令和5年2月1日00:00~令和5年2月28日24:00)

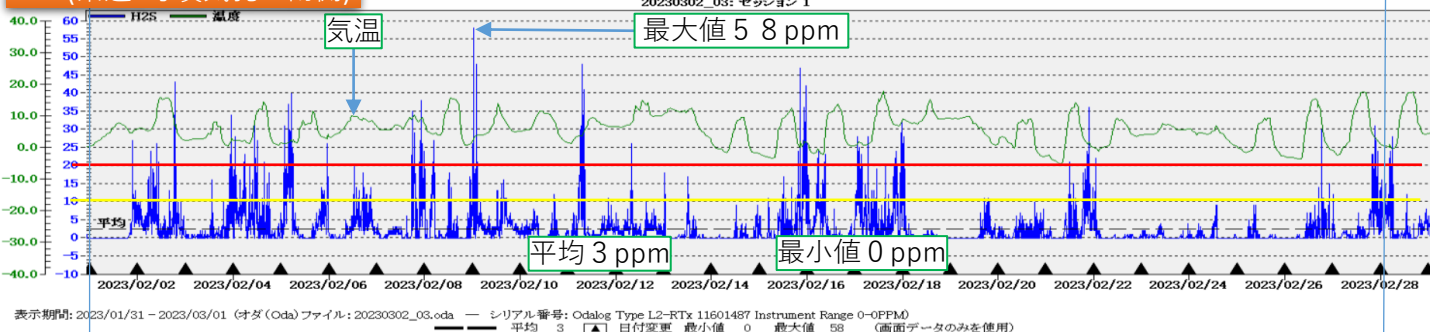
**M8(県道1号西側火山ガス噴出地点)**



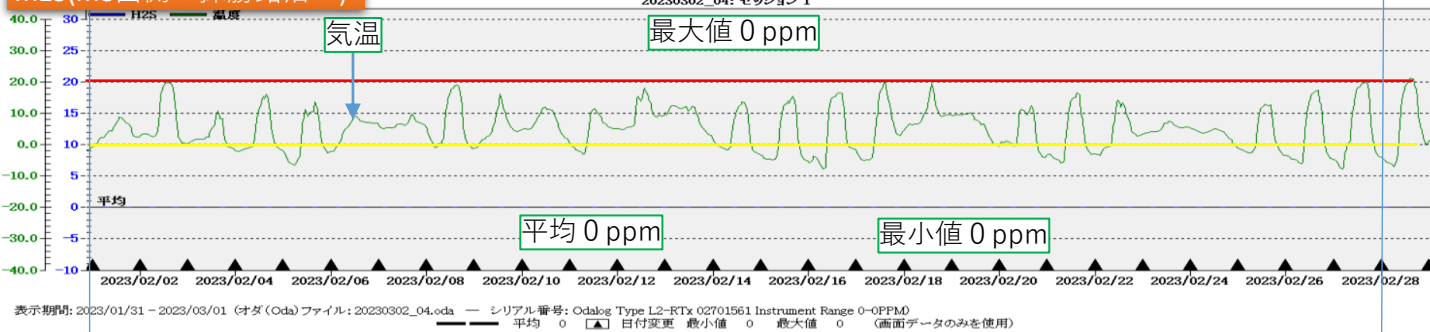
**M12(県道1号の硫黄山側)**



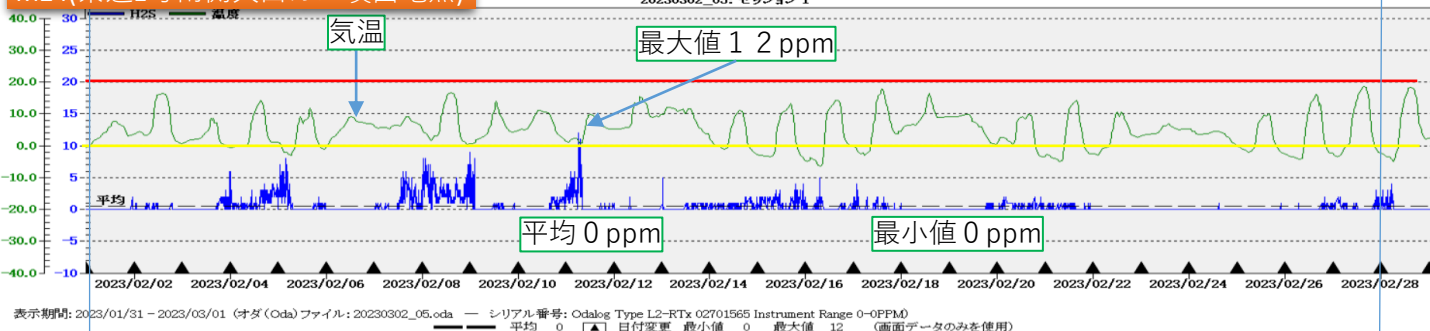
**M22(県道1号噴気孔の南側)**



**M23(M8西側の探勝路沿い)**



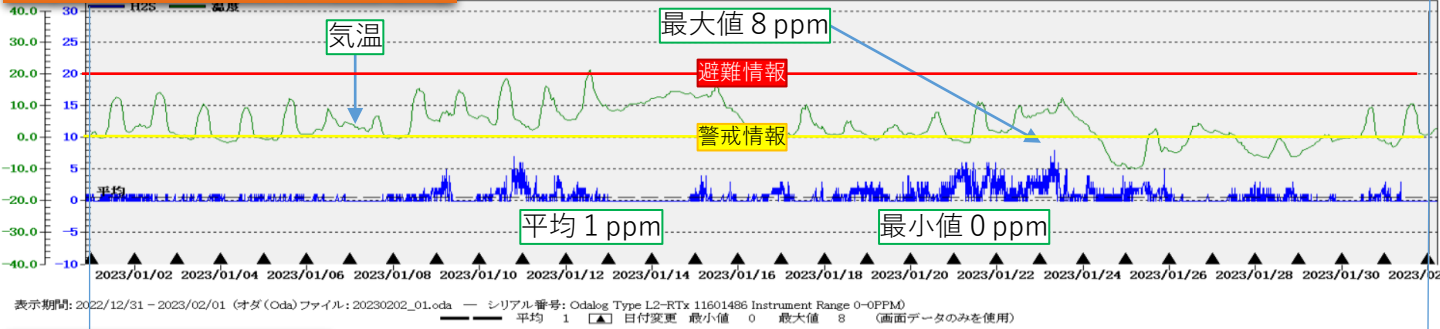
**M24(県道1号南側火山ガス噴出地点)**



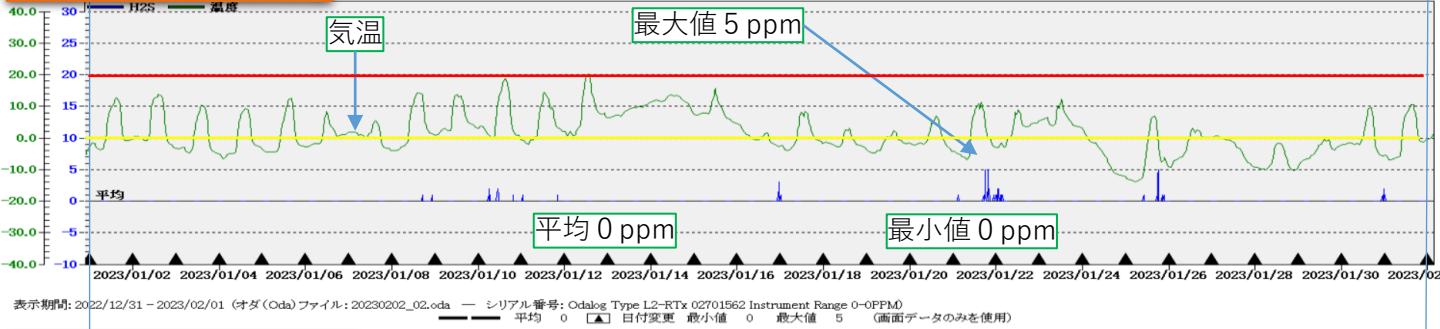
# 硫黄山周辺の火山ガス(H<sub>2</sub>S)濃度測定結果 (1月)

(令和5年1月1日00:00~令和5年1月31日24:00)

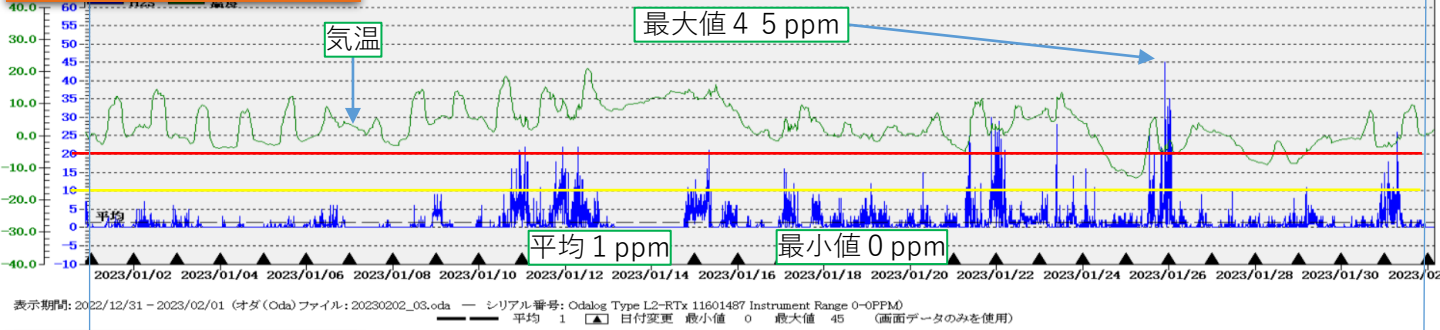
M8(県道1号西側火山ガス噴出地点)



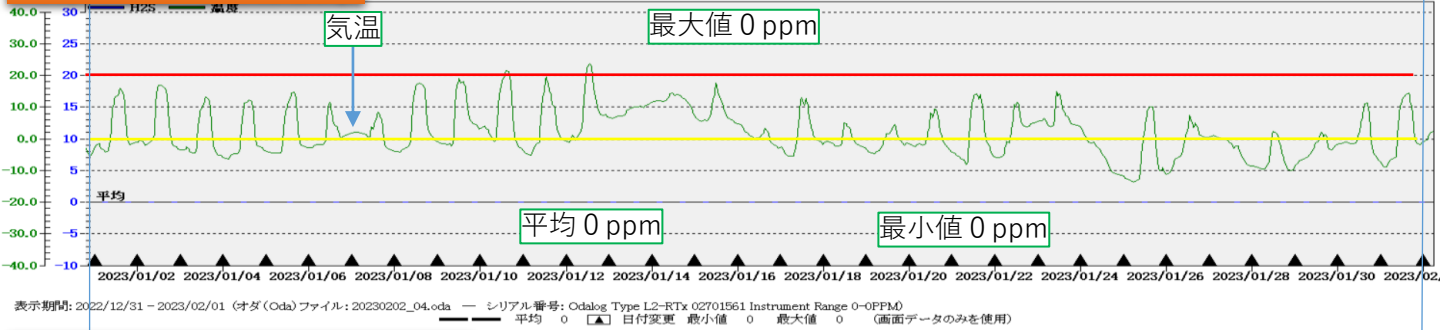
M12(県道1号の硫黄山側)



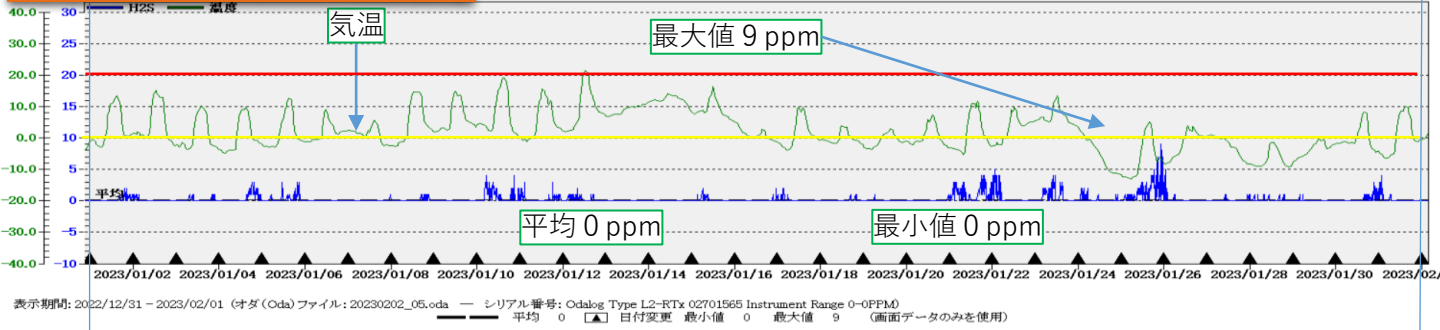
M22(県道1号噴気孔の南側)



M23(M8西側の探勝路沿い)



M24(県道1号南側火山ガス噴出地点)

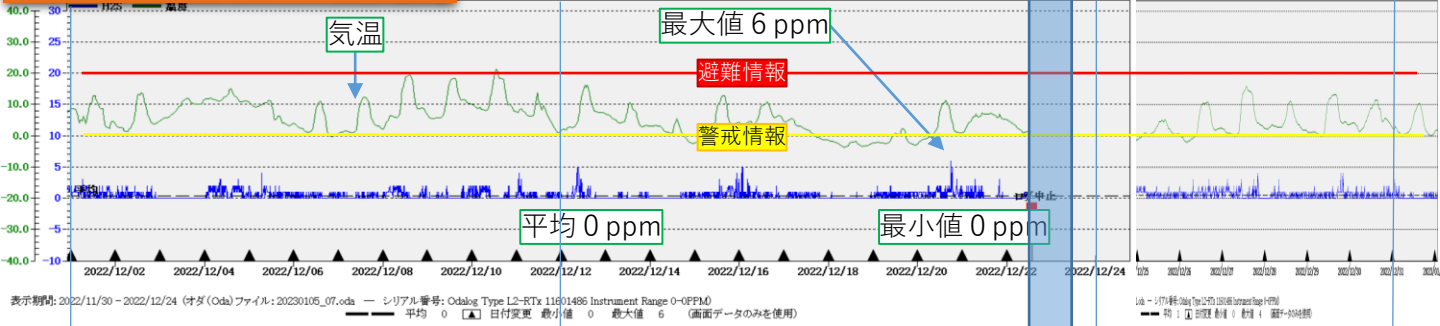




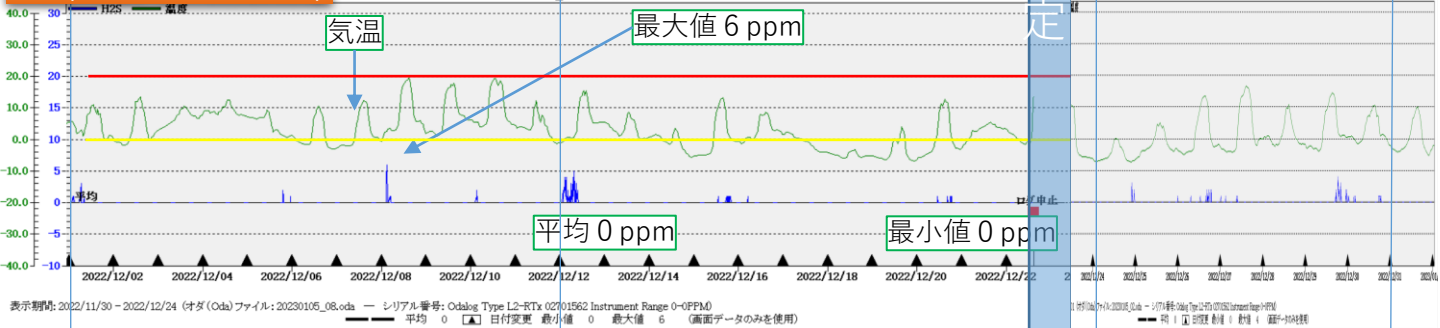
# 硫黄山周辺の火山ガス(H<sub>2</sub>S)濃度測定結果 (12月)

(令和4年12月1日00:00~令和4年12月31日24:00)

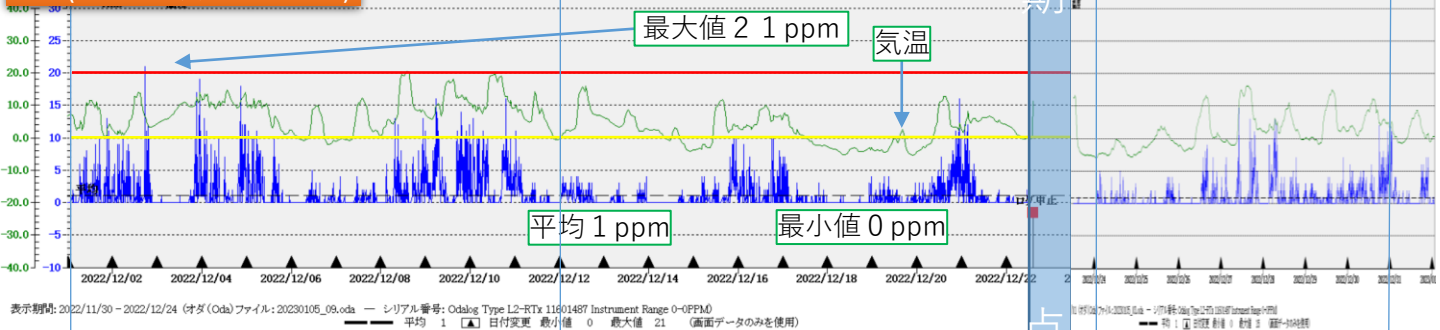
M8(県道1号西側火山ガス噴出地点)



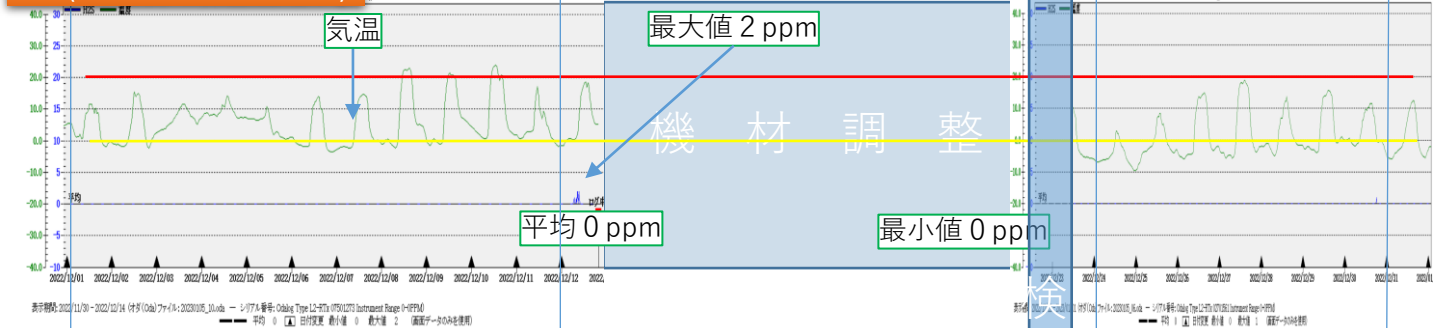
M12(県道1号の硫黄山側)



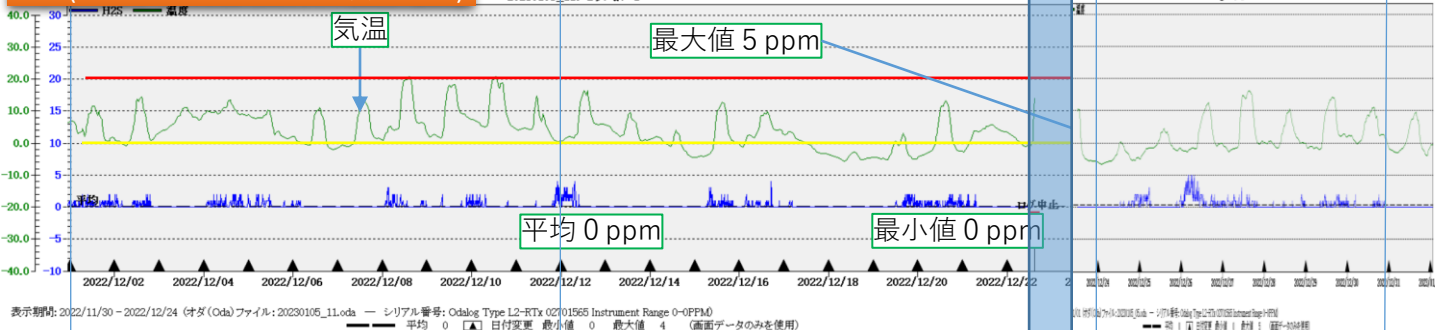
M22(県道1号噴気孔の南側)



M23(M8西側の探勝路沿い)



M24(県道1号南側火山ガス噴出地点)

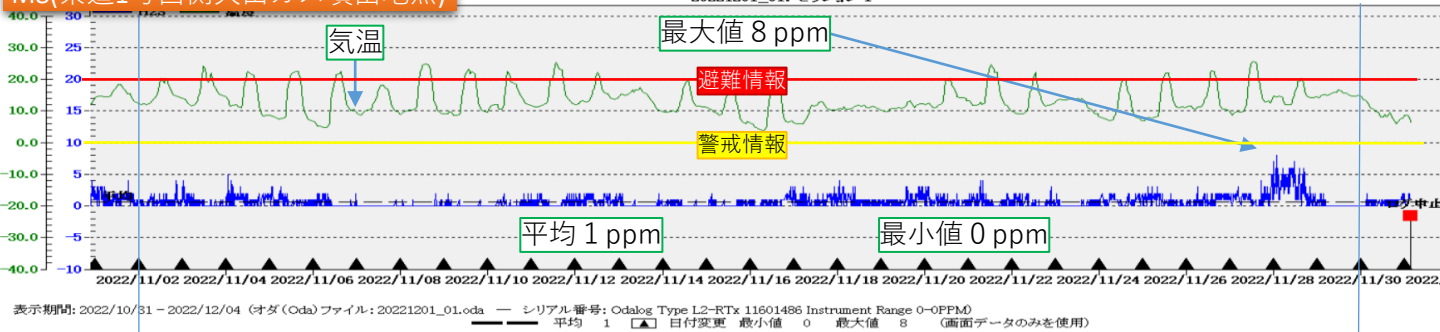


検点

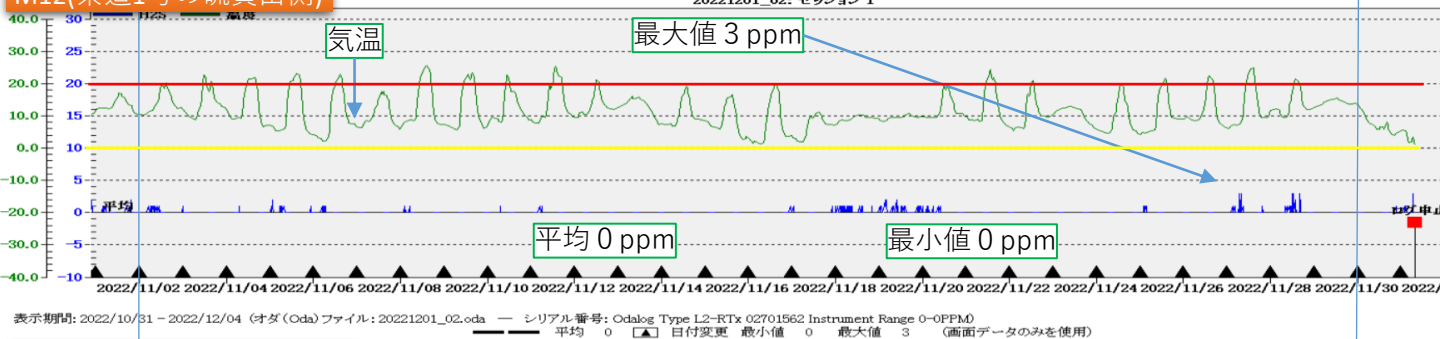
# 硫黄山周辺の火山ガス(H<sub>2</sub>S)濃度測定結果 (1 1月)

(令和4年11月1日00:00~令和4年11月30日00:00)

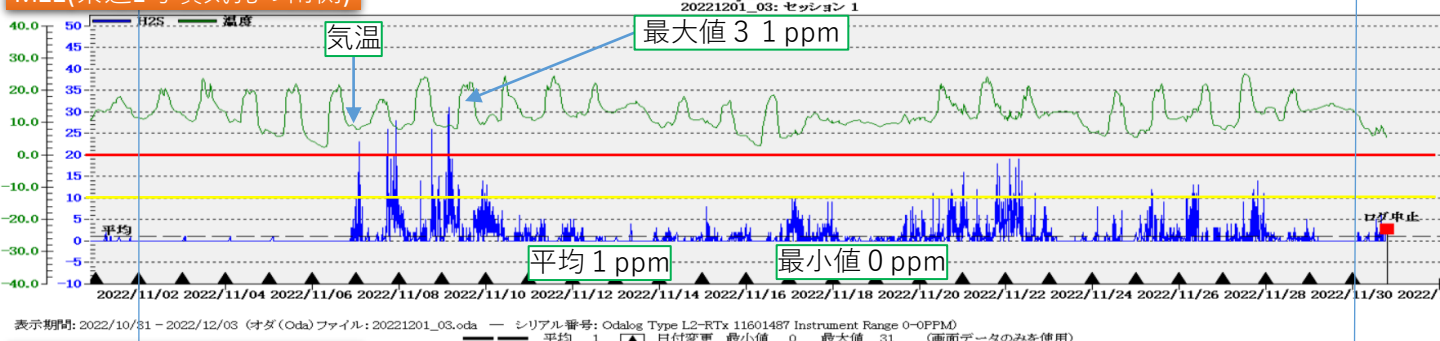
M8(県道1号西側火山ガス噴出地点)



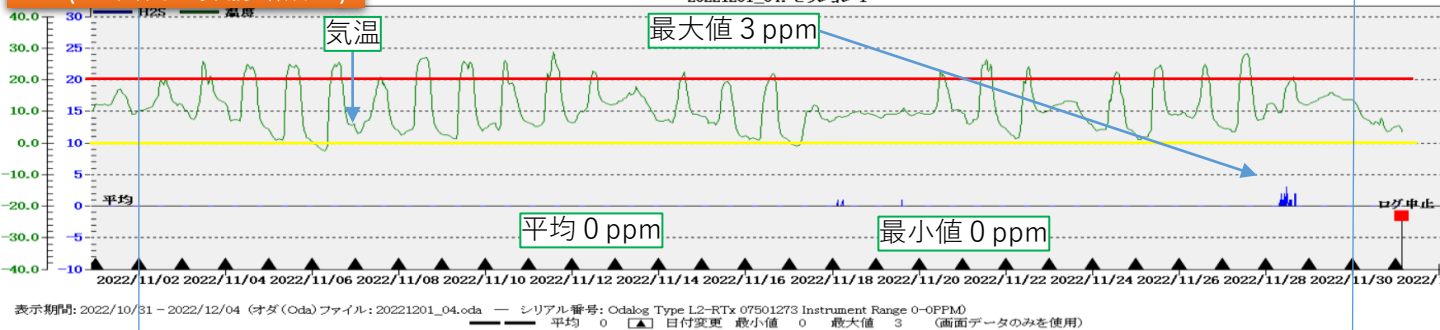
M12(県道1号の硫黄山側)



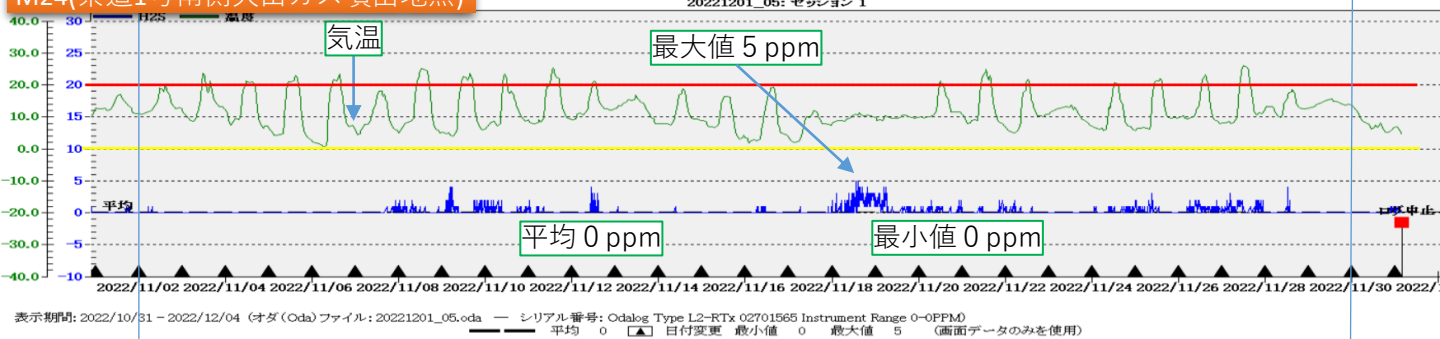
M22(県道1号噴気孔の南側)



M23(M8西側の探勝路沿い)



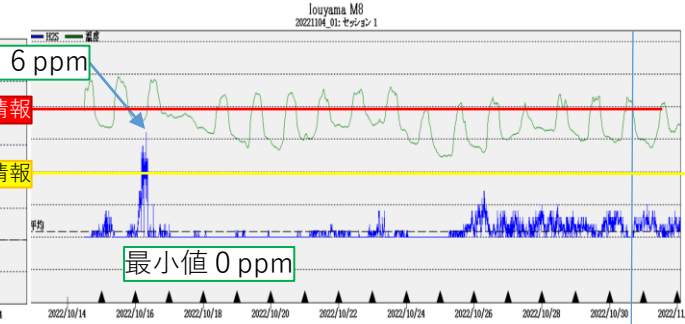
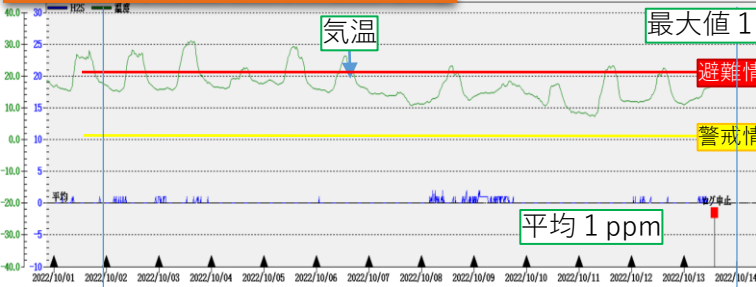
M24(県道1号南側火山ガス噴出地点)



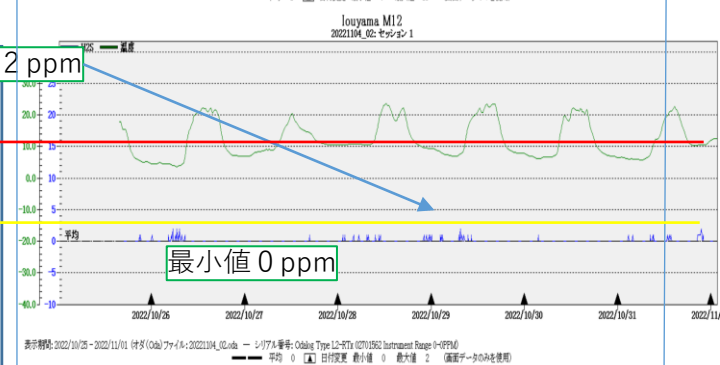
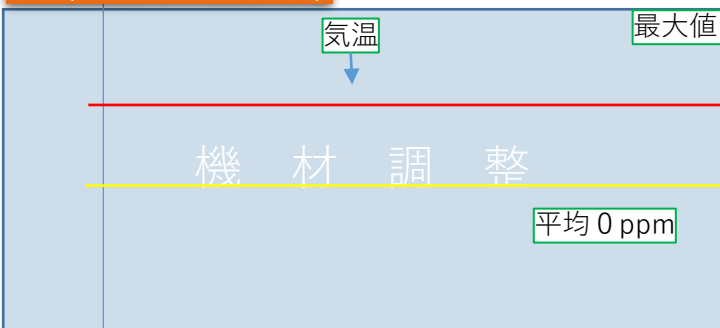
# 硫黄山周辺の火山ガス(H<sub>2</sub>S)濃度測定結果 (10月)

(令和4年10月1日00:00~令和4年10月31日00:00)

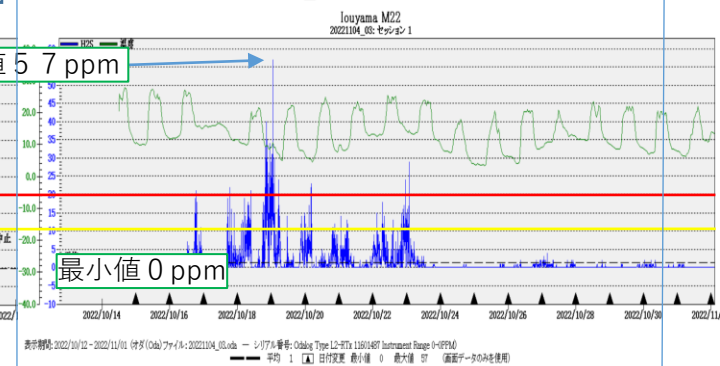
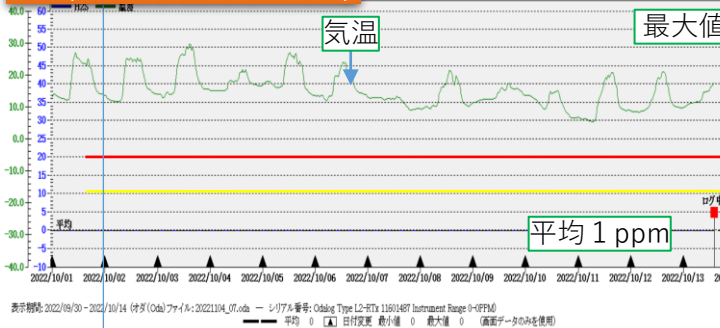
M8(県道1号西側火山ガス噴出地点)



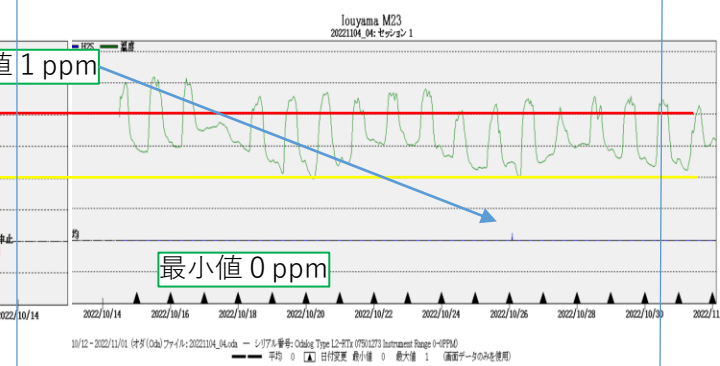
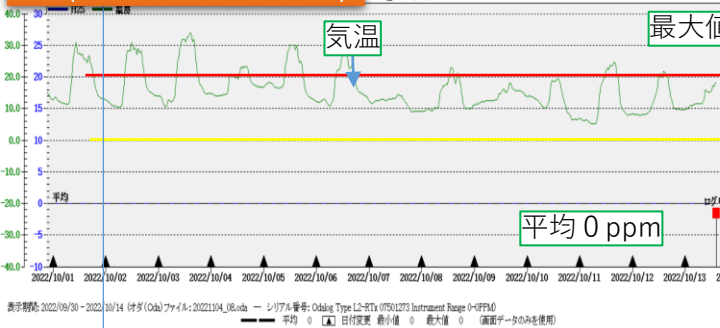
M12(県道1号の硫黄山側)



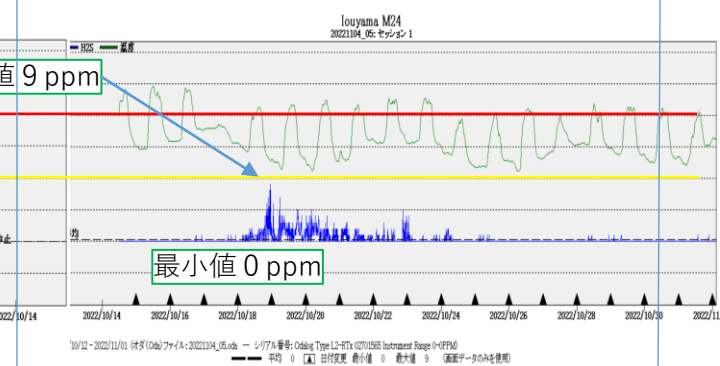
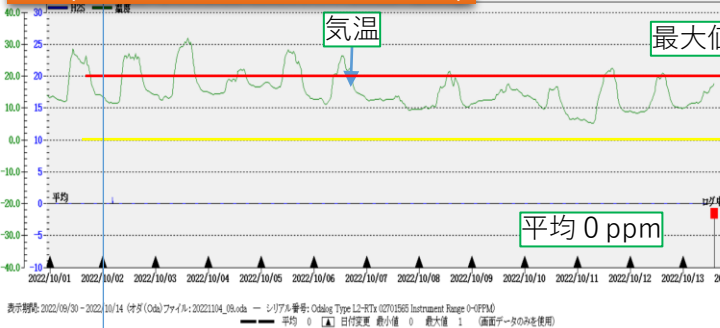
M22(県道1号噴気孔の南側)



M23(M8西側の探勝路沿い)



M24(県道1号南側火山ガス噴出地点)

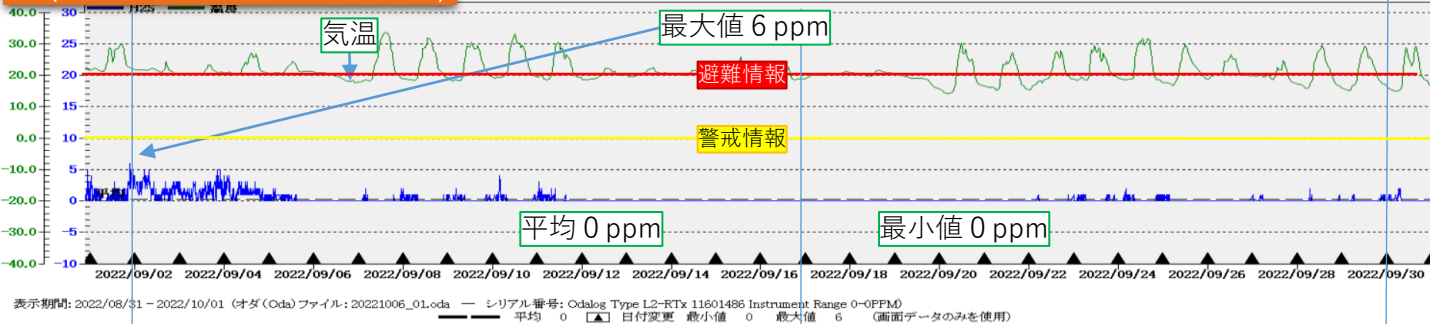




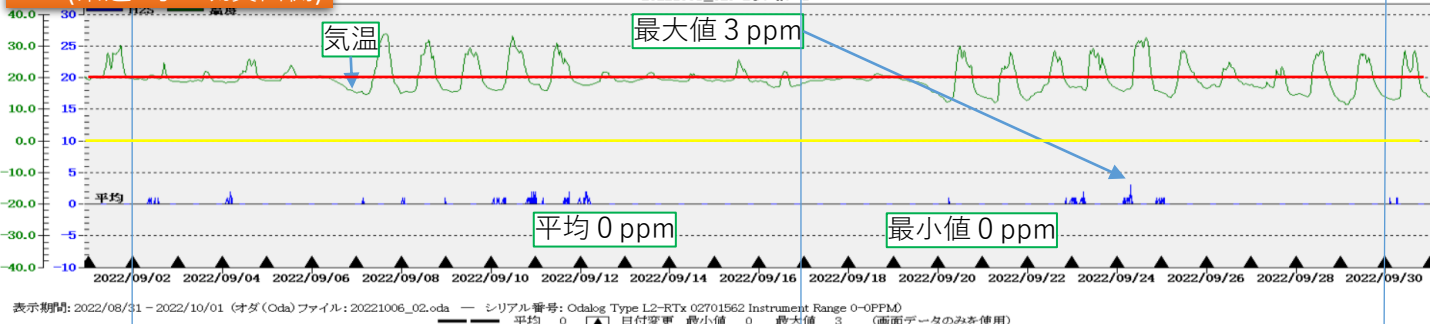
# 硫黄山周辺の火山ガス(H<sub>2</sub>S)濃度測定結果 (9月)

(令和4年9月1日00:00~令和4年9月30日00:00)

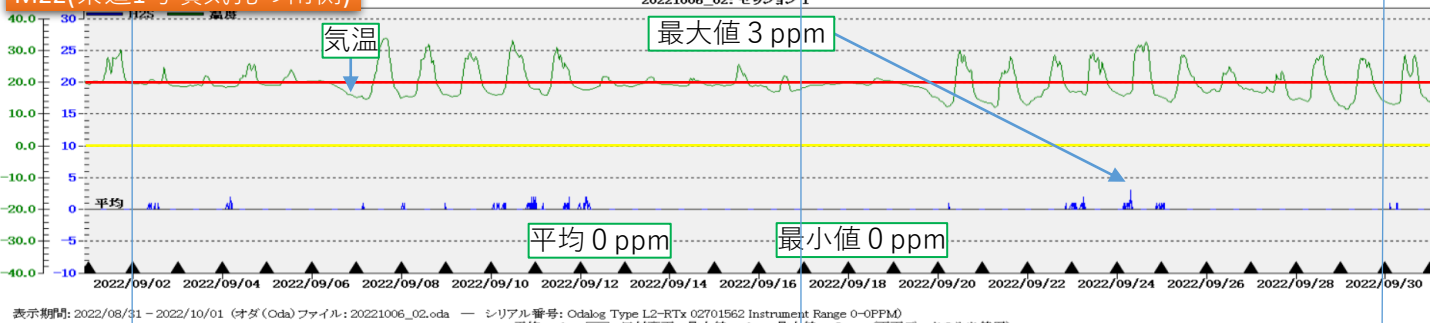
M8(県道1号西側火山ガス噴出地点)



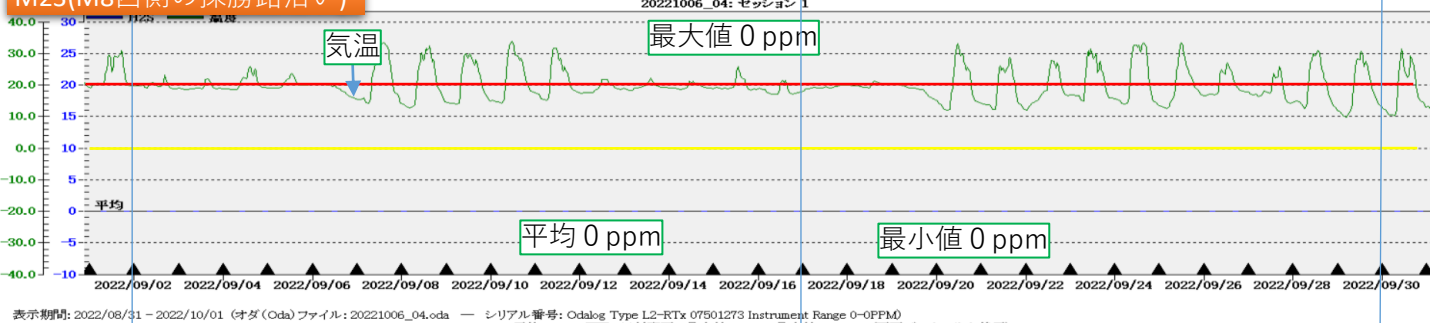
M12(県道1号の硫黄山側)



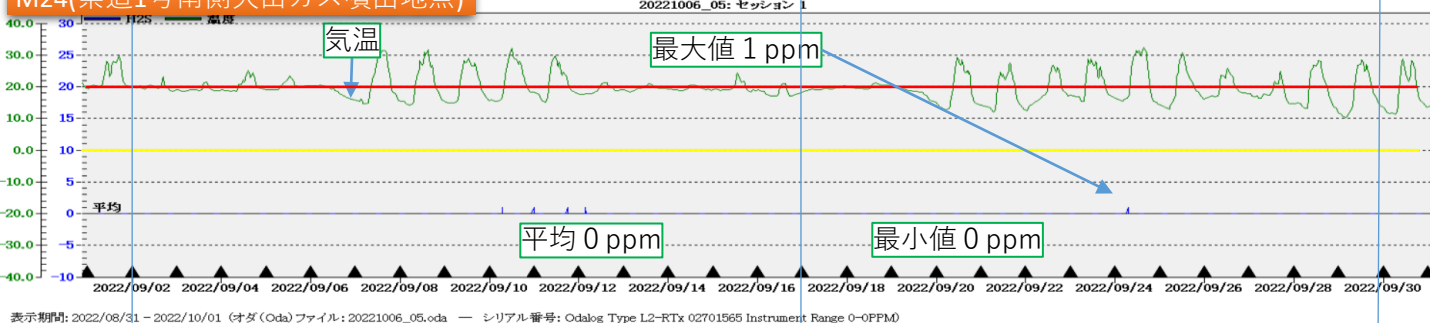
M22(県道1号噴気孔の南側)



M23(M8西側の探勝路沿い)



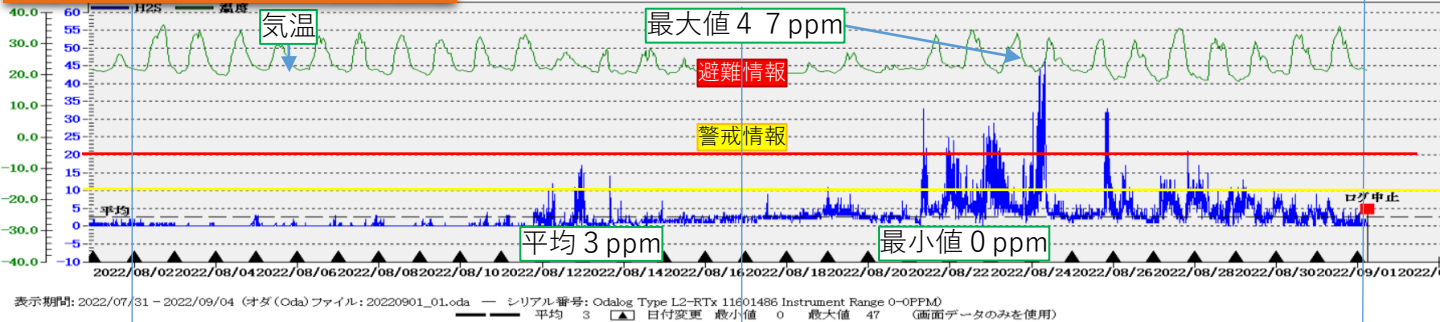
M24(県道1号南側火山ガス噴出地点)



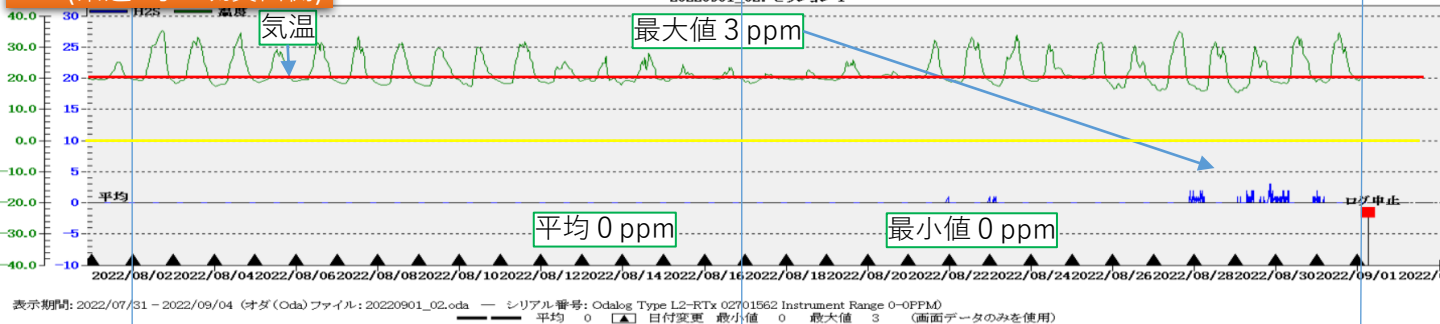
# 硫黄山周辺の火山ガス(H<sub>2</sub>S)濃度測定結果 (8月)

(令和4年8月1日00:00~令和4年8月31日00:00)

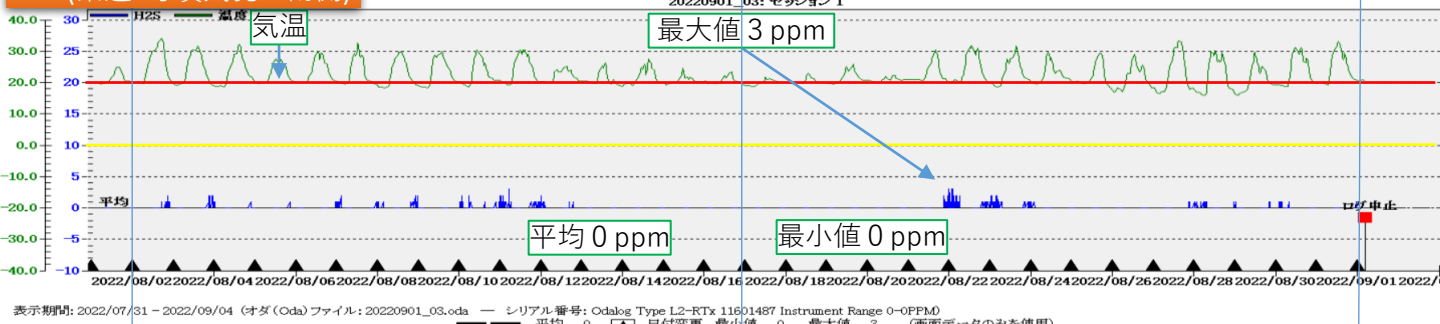
M8(県道1号西側火山ガス噴出地点)



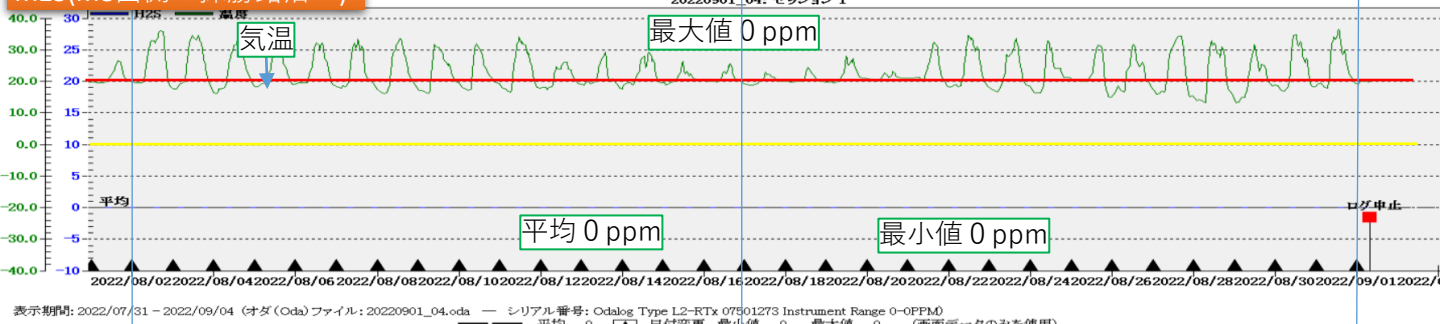
M12(県道1号の硫黄山側)



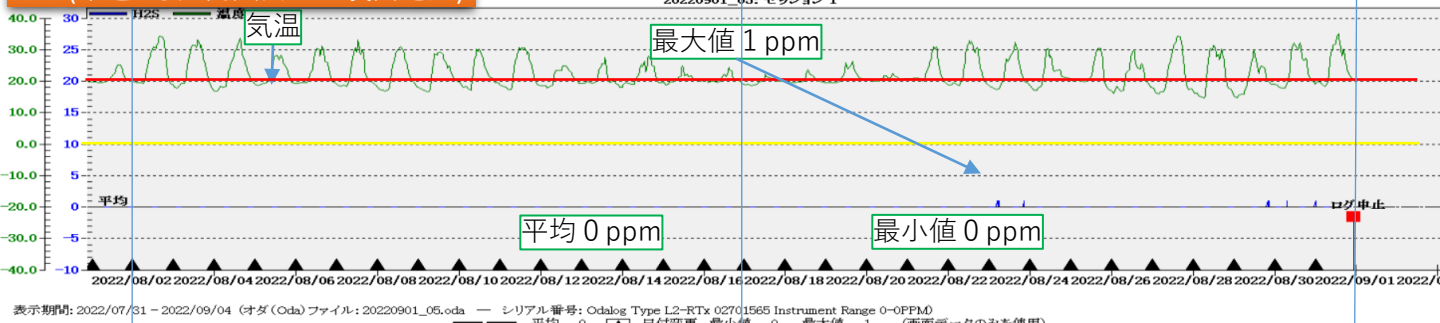
M22(県道1号噴気孔の南側)



M23(M8西側の探勝路沿い)



M24(県道1号南側火山ガス噴出地点)

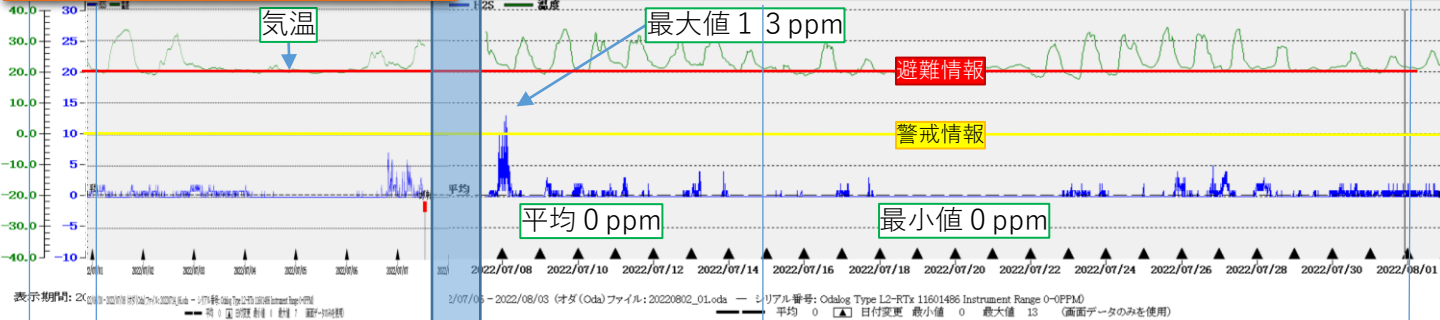




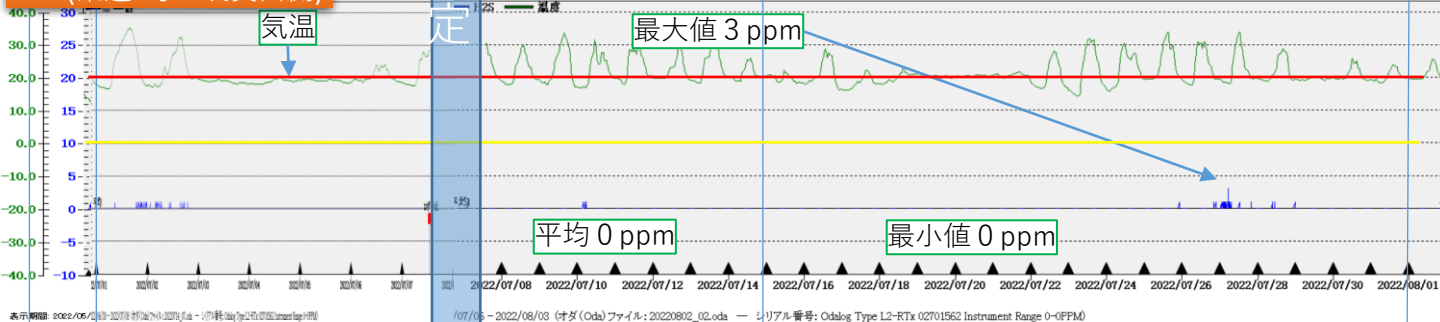
# 硫黄山周辺の火山ガス(H<sub>2</sub>S)濃度測定結果 (7月)

(令和4年7月1日00:00~令和4年7月31日00:00)

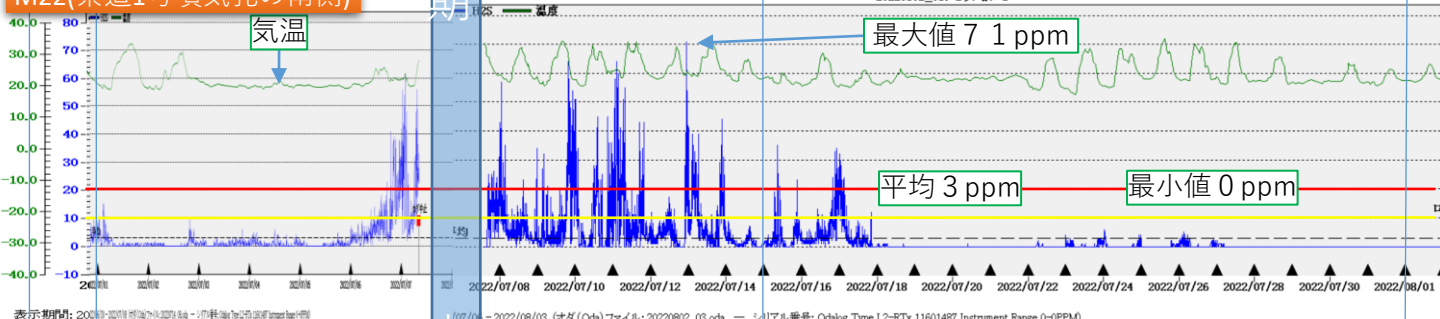
M8(県道1号西側火山ガス噴出地点)



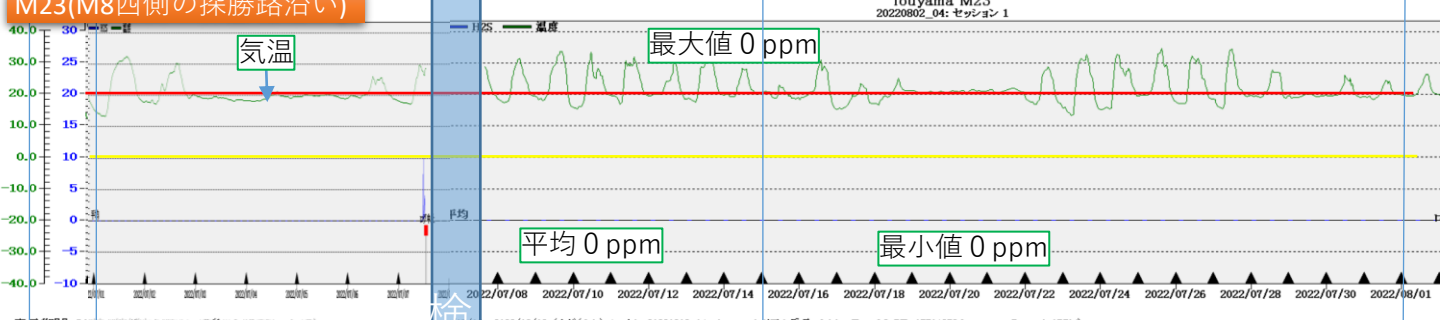
M12(県道1号の硫黄山側)



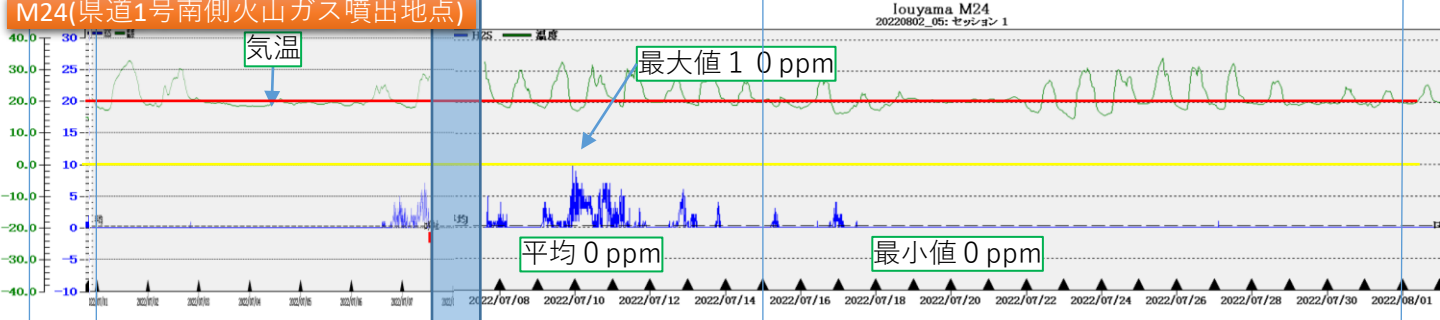
M22(県道1号噴気孔の南側)



M23(M8西側の探勝路沿い)



M24(県道1号南側火山ガス噴出地点)

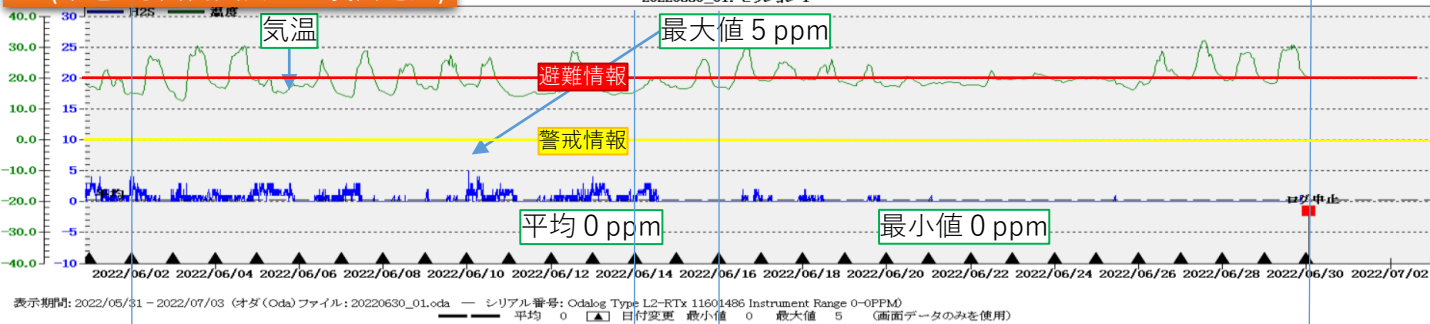


定期検査点

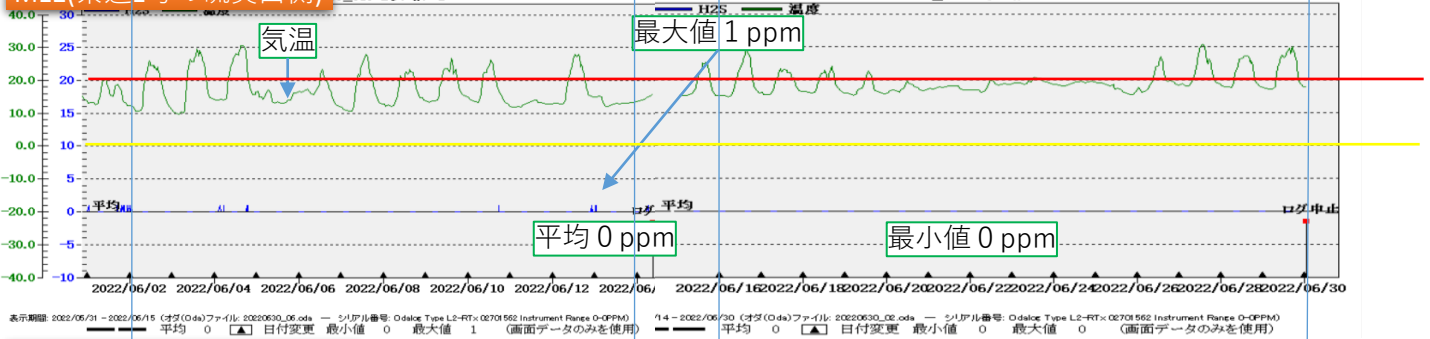
# 硫黄山周辺の火山ガス(H<sub>2</sub>S)濃度測定結果 (6月)

(令和4年6月1日00:00~令和4年6月30日00:00)

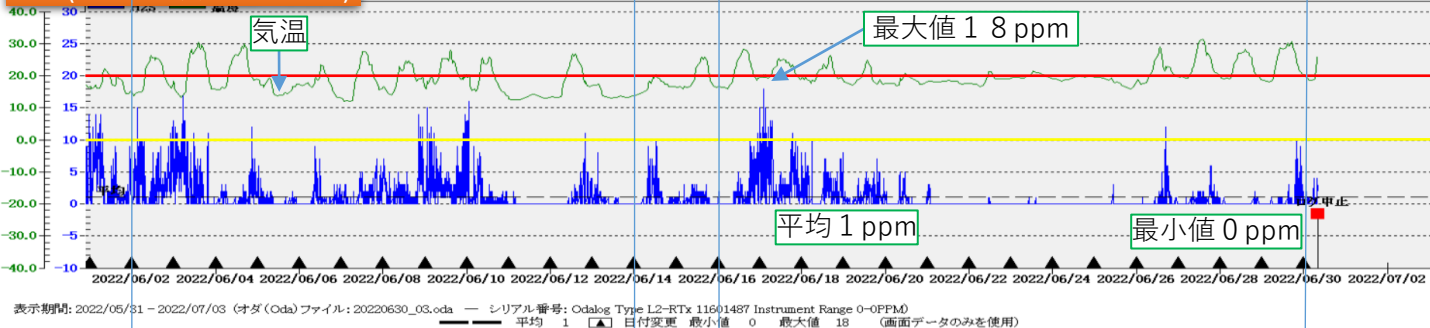
M8(県道1号西側火山ガス噴出地点)



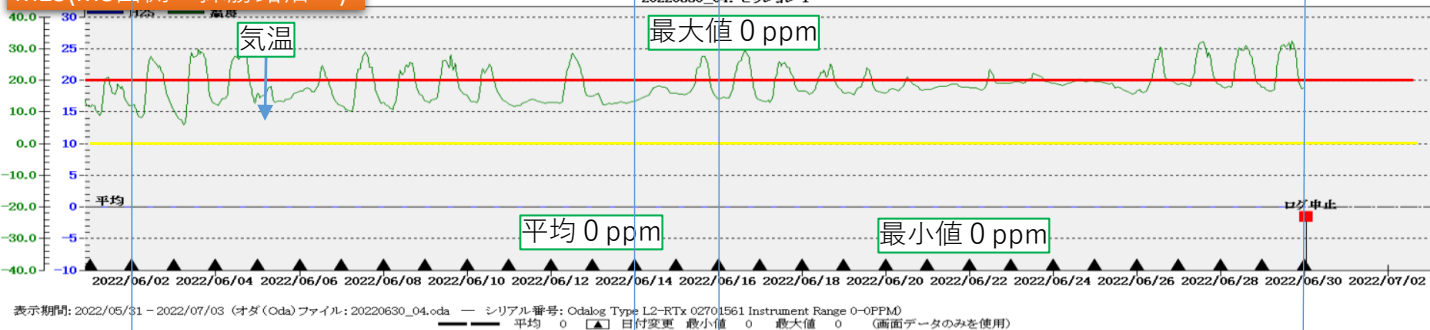
M12(県道1号の硫黄山側)



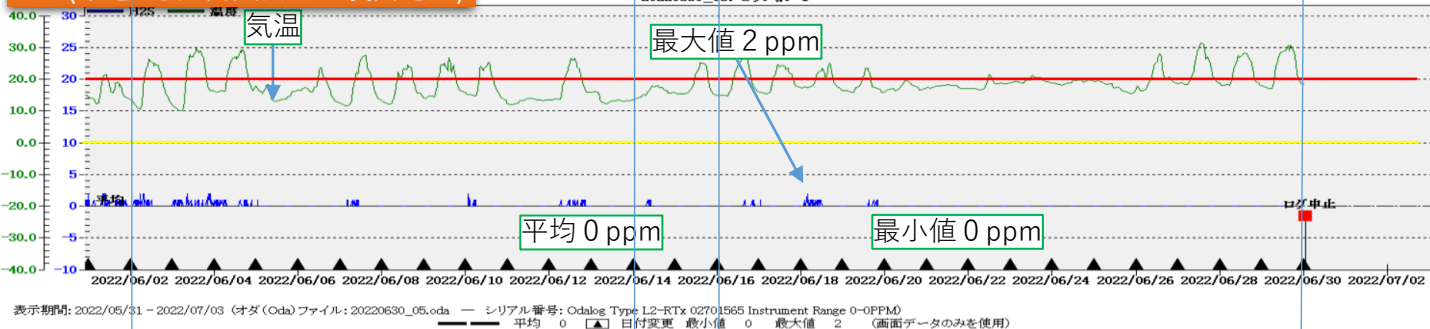
M22(県道1号噴気孔の南側)



M23(M8西側の探勝路沿い)



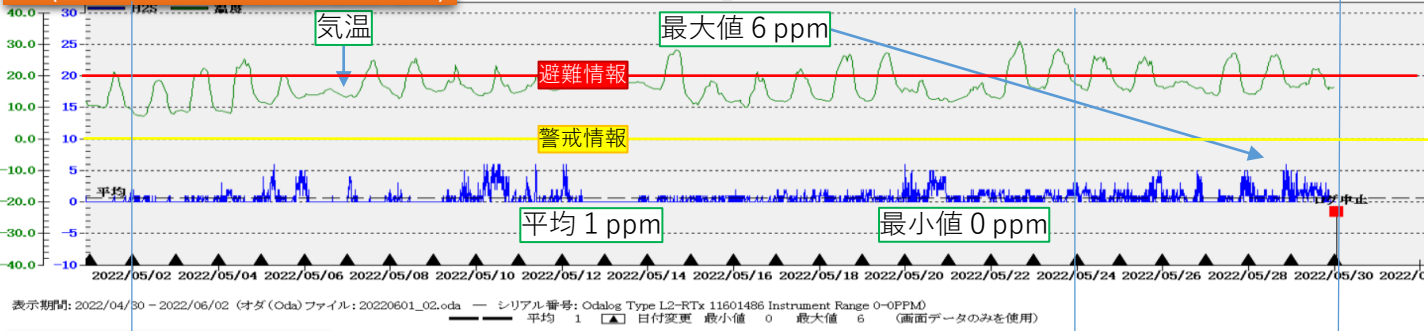
M24(県道1号南側火山ガス噴出地点)



# 硫黄山周辺の火山ガス(H<sub>2</sub>S)濃度測定結果 (5月)

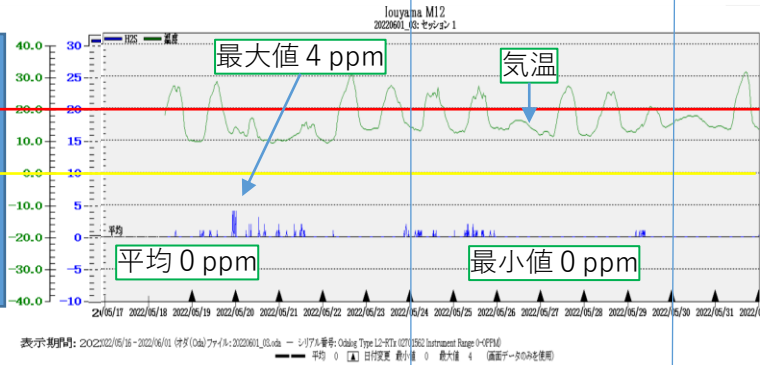
(令和4年5月1日00:00~令和4年5月31日24:00)

M8(県道1号西側火山ガス噴出地点)



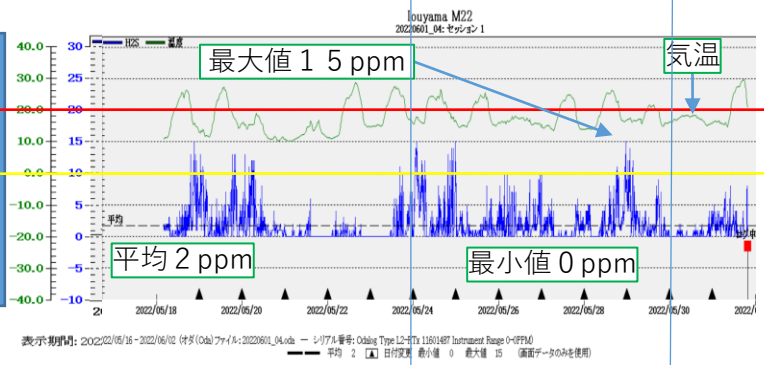
M12(県道1号の硫黄山側)

機材調整

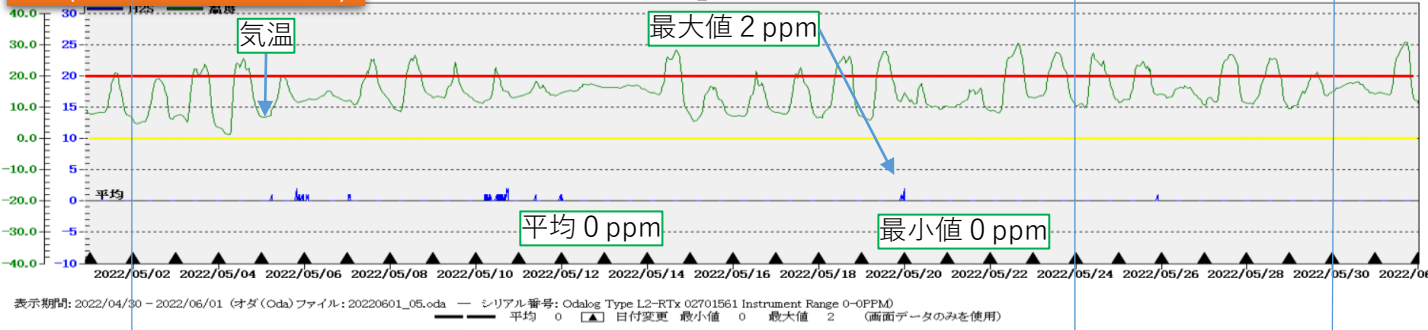


M22(県道1号噴気孔の南側)

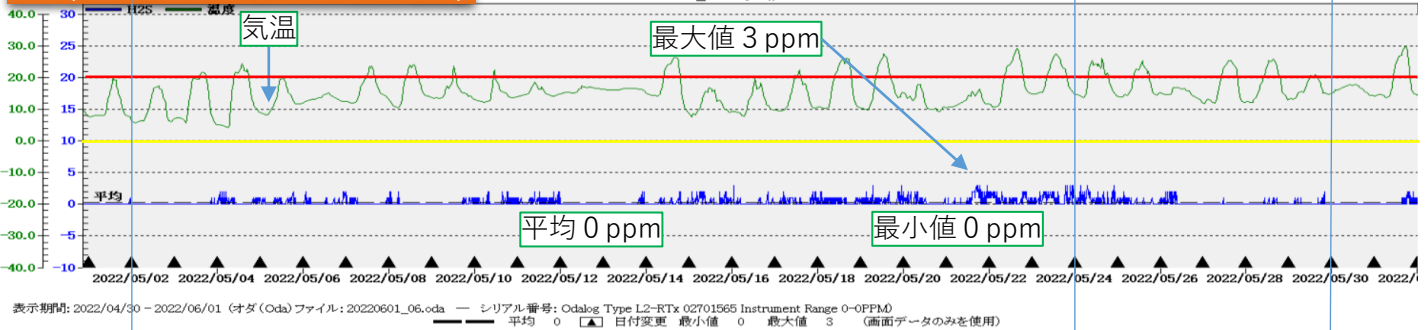
機材調整



M23(M8西側の探勝路沿い)



M24(県道1号南側火山ガス噴出地点)

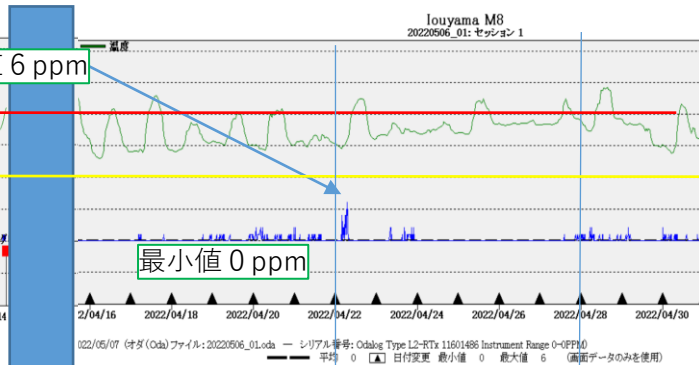
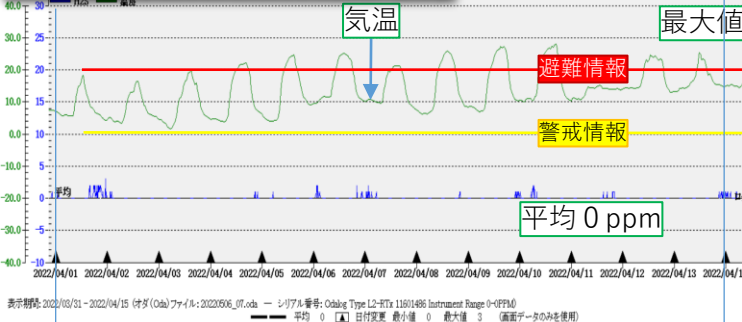




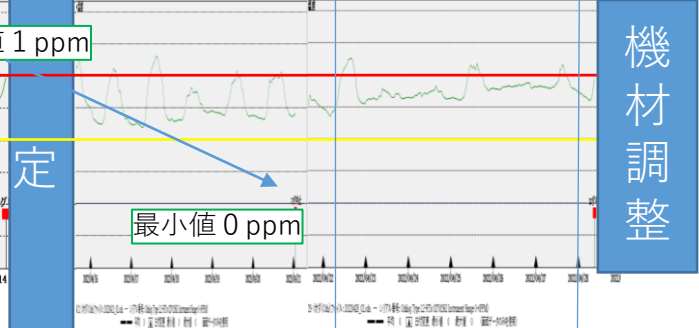
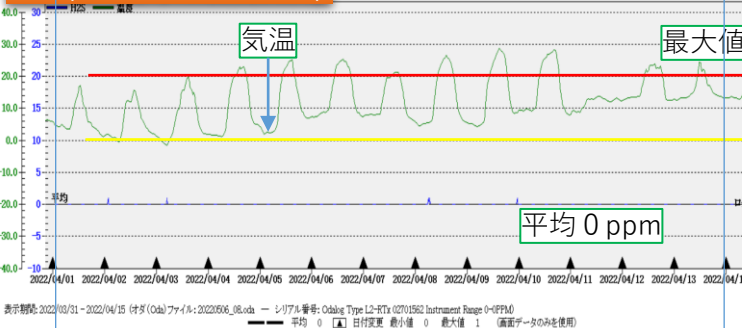
# 硫黄山周辺の火山ガス(H<sub>2</sub>S)濃度測定結果 (4月)

(令和4年4月1日00:00~令和4年4月30日24:00)

M8(県道1号西側火山ガス噴出地点)

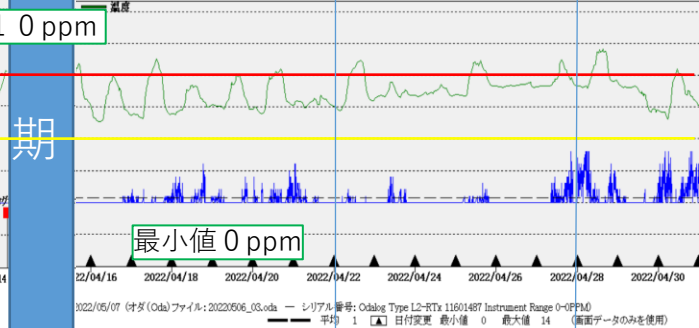
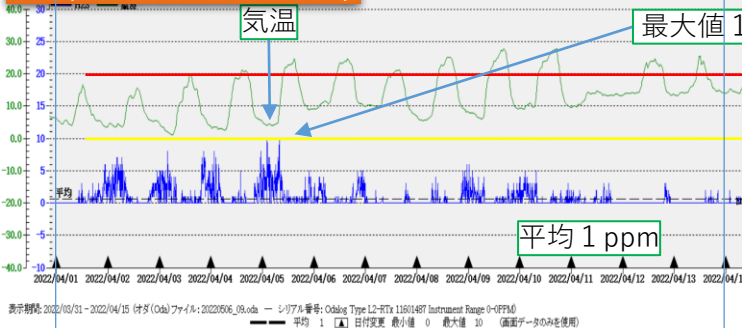


M12(県道1号の硫黄山側)

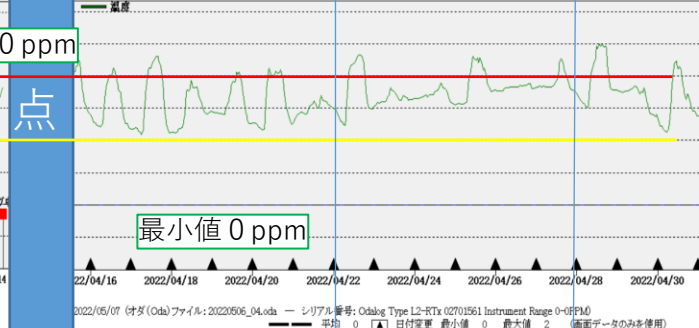
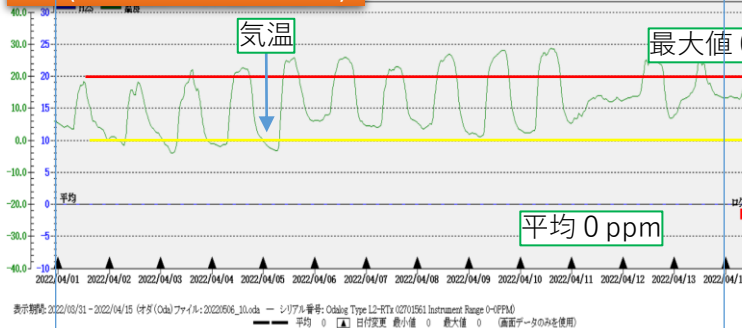


機材調整

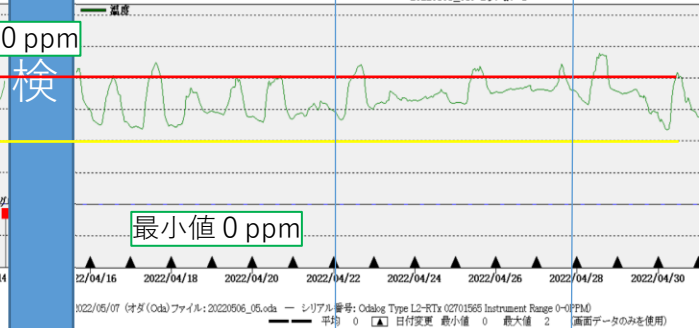
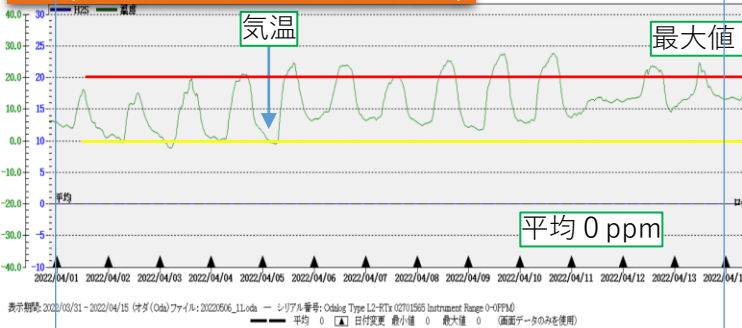
M22(県道1号噴気孔の南側)



M23(M8西側の探勝路沿い)



M24(県道1号南側火山ガス噴出地点)

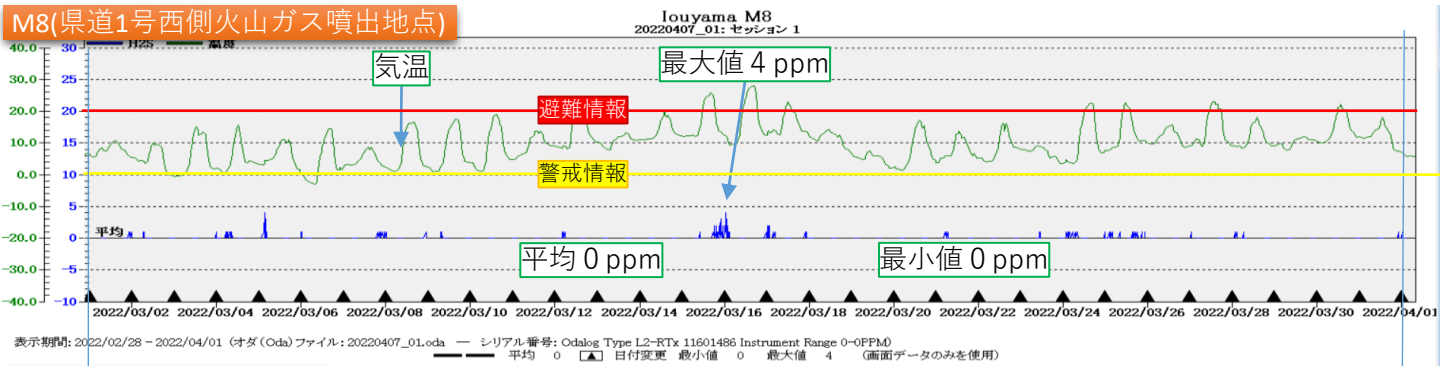


定期点検

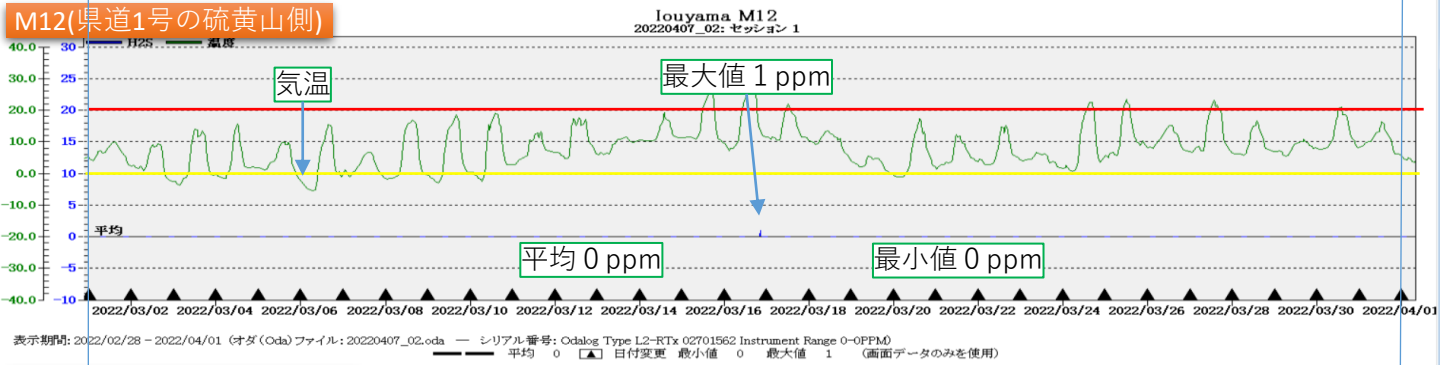
# 硫黄山周辺の火山ガス(H<sub>2</sub>S)濃度測定結果 (3月)

(令和4年3月1日00:00~令和4年3月31日24:00)

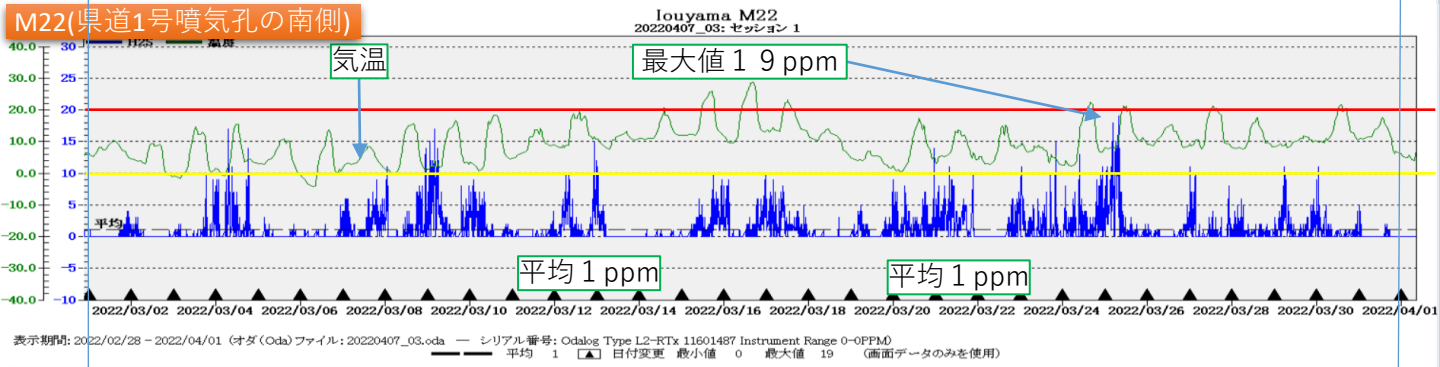
M8(県道1号西側火山ガス噴出地点)



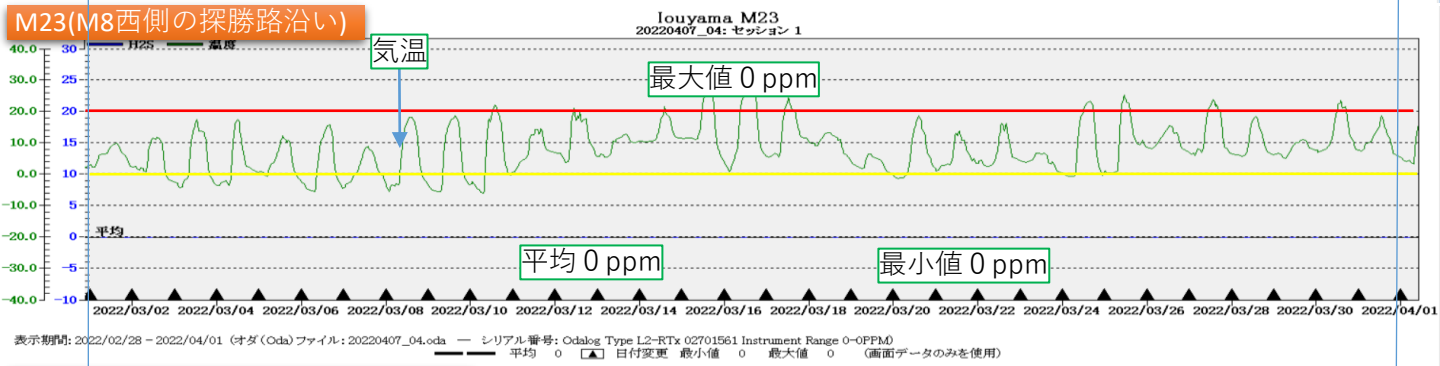
M12(県道1号の硫黄山側)



M22(県道1号噴気孔の南側)



M23(M8西側の探勝路沿い)



M24(県道1号南側火山ガス噴出地点)

