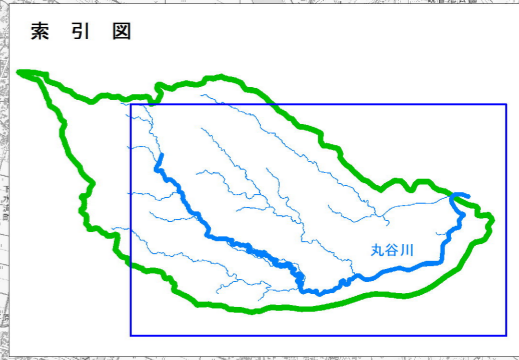
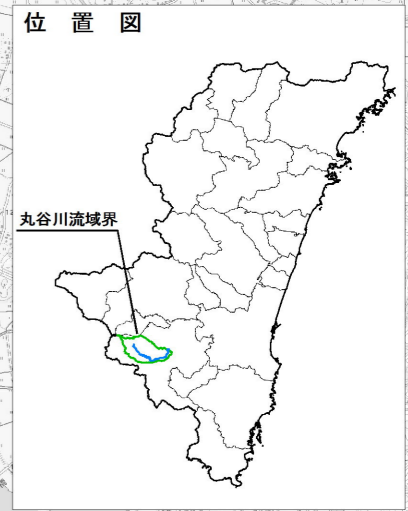
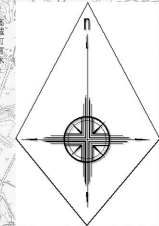


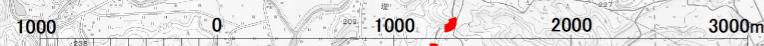
大淀川水系丸谷川洪水浸水想定区域図（計画規模）



- 1 説明文**
- (1) この図は、大淀川水系丸谷川の水位周知区間について、水防法の規定に基づき計画降雨により浸水が想定される区域、浸水した場合に想定される水深を表示した図面です。
 - (2) この洪水浸水想定区域図は、公表時点の丸谷川の河道及び洪水調節施設の整備状況を勘案して、洪水防御に関する計画の基本となる年超過確率 1/30（毎年、1 年間にその規模を超える洪水が発生する確率が 1/30（約 3.3%））の降雨に伴う洪水により丸谷川が氾濫した場合の浸水の状況をシミュレーションにより予測したものです。
 - (3) なお、このシミュレーションの実施にあたっては、支川の決壊による氾濫、シミュレーションの前提となる降雨を超える規模の降雨による氾濫、高潮及び内水による氾濫等を考慮していませんので、この浸水が想定される区域以外の区域においても浸水が発生する場合や、想定される水深が実際の浸水深と異なる場合があります。
- 2 基本事項等**
- (1) 作成主体 宮崎県
 - (2) 公表年月日 平成 30 年 12 月 6 日
 - (3) 告示番号 宮崎県告示第 941 号
 - (4) 根拠法令 水防法（昭和 24 年法律第 193 号）第 14 条第 2 項
 - (5) 対象となる水位周知河川
・大淀川水系丸谷川（実施区間）
左岸：都城市山田町山田宇山ノ神山ノ神橋から高崎川への合流点まで
右岸：都城市夏尾町山ノ神橋から高崎川への合流点まで
 - (6) 算出の前提となる降雨 丸谷川流域の 24 時間総雨量 426.5mm
 - (7) 関係市町村 都城市

凡例

浸水した場合に想定される水深（ランク別）	
	0.5m未満の区域
	0.5m～3.0m未満の区域
	3.0m～5.0m未満の区域
	5.0m～10.0m未満の区域
	10.0m～20.0m未満の区域
	20.0m以上の区域
	市町境界
	河川等範囲
	浸水想定区域の指定の対象となる水位周知河川



※この地図の作成に当たっては、国土地理院の承認を得て、同院発行の電子地形図25000を使用した。（承認番号 平成30情使 第915号）