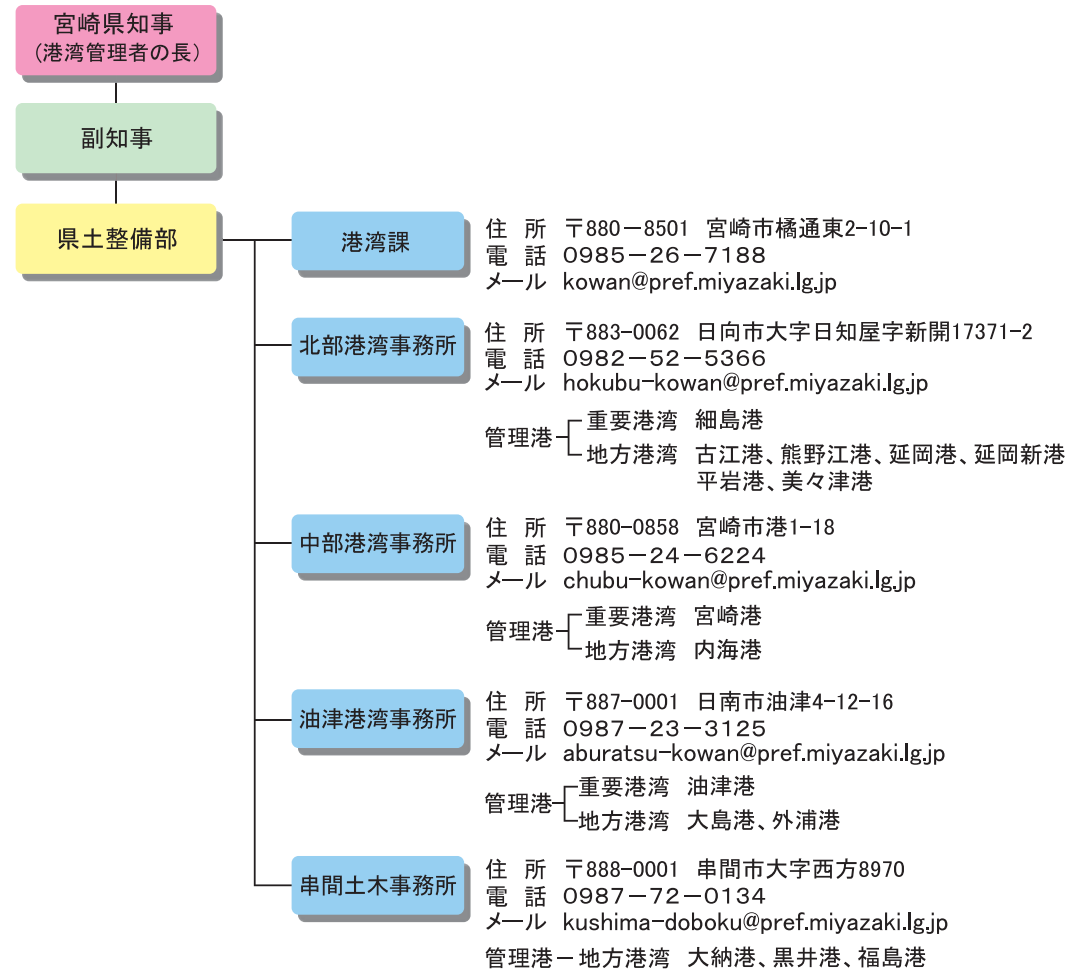


# 宮崎県の概要

本県は、日本の南西部、九州の南東部に位置し、総面積は7,736km<sup>2</sup>で全国の約2%を占めている。気候は、その地域や沖合いを流れる黒潮の影響などにより、平均気温が高く温暖な気候に恵まれているとともに、日照時間、快晴日数は全国のトップクラスにある。また、降水量も多く豊富で良質な水が貴重な開発資源となっている。  
人口は令和5年1月現在1,049,604人(全国の約1%)となっている。

## 宮崎県の港湾管理組織図

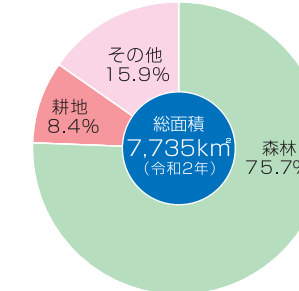


### ●気候

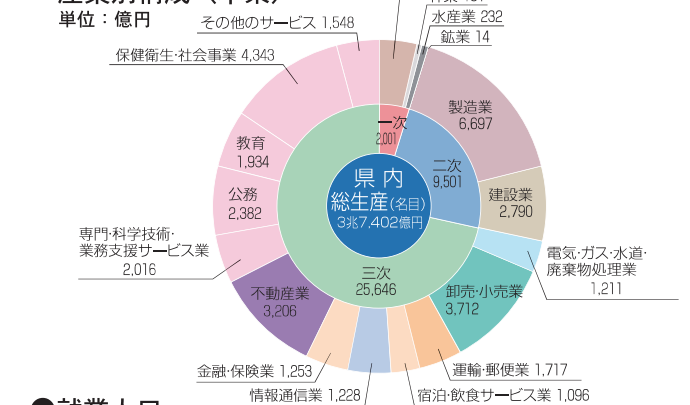
|      |               |
|------|---------------|
| 快晴日数 | 52.7日(全国2位)   |
| 日照時間 | 2,116時間(全国3位) |
| 平均気温 | 17.4℃(全国3位)   |
| 降水量  | 2,509mm(全国2位) |

資料：気象庁「日本の気候表」  
(宮崎市S56～H22の平均値)

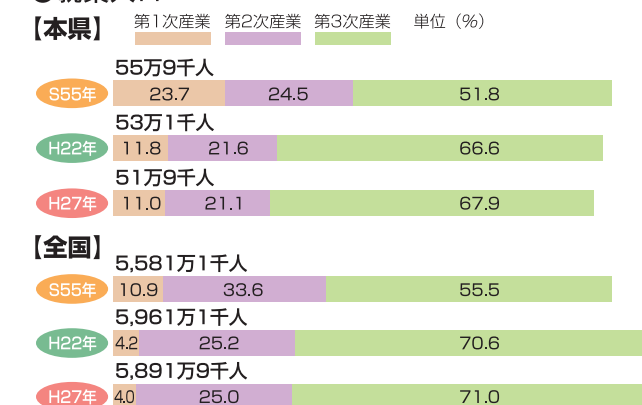
### ●面積区分



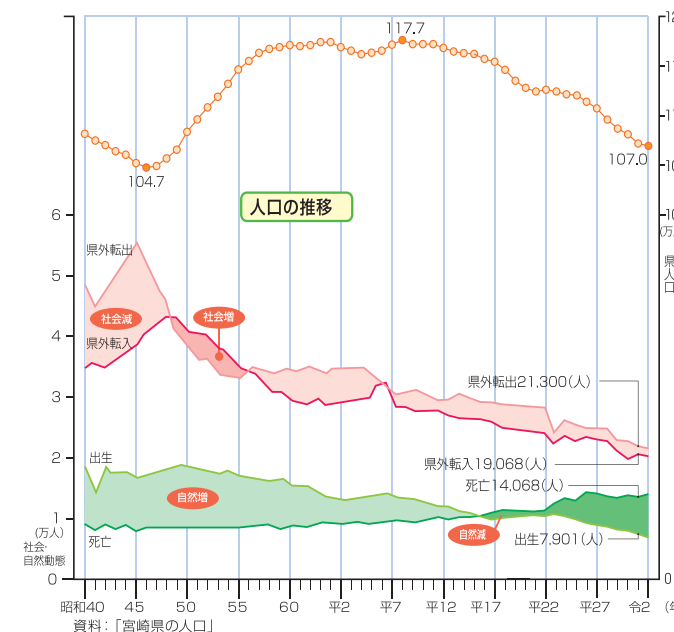
### ●平成30年度 産業別構成(本県)



### ●就業人口



### ●人口の動態



## 目次

|           |    |              |    |
|-----------|----|--------------|----|
| 宮崎県の概要    | 2  | 平岩港          | 30 |
| 宮崎県の港湾位置図 | 3  | 美々津港         | 31 |
| 県内の主要観光地  | 4  | 内海港          | 32 |
| 宮崎県の港湾の概要 | 5  | 大島港          | 33 |
| ●重要港湾     |    | 外浦港          | 34 |
| 細島港       | 7  | 大納港          | 35 |
| 宮崎港       | 13 | 黒井港          | 36 |
| 油津港       | 19 | 福島港          | 37 |
| ●地方港湾     |    | 高鍋港          | 39 |
| 古江港       | 25 | 九州の高規格幹線道路網図 | 40 |
| 熊野江港      | 27 | ●空港          |    |
| 延岡港       | 28 | 宮崎空港         | 41 |
| 延岡新港      | 29 |              |    |