02NF413

# 新 富 町 指 定 道 路 図

1 : 6,000

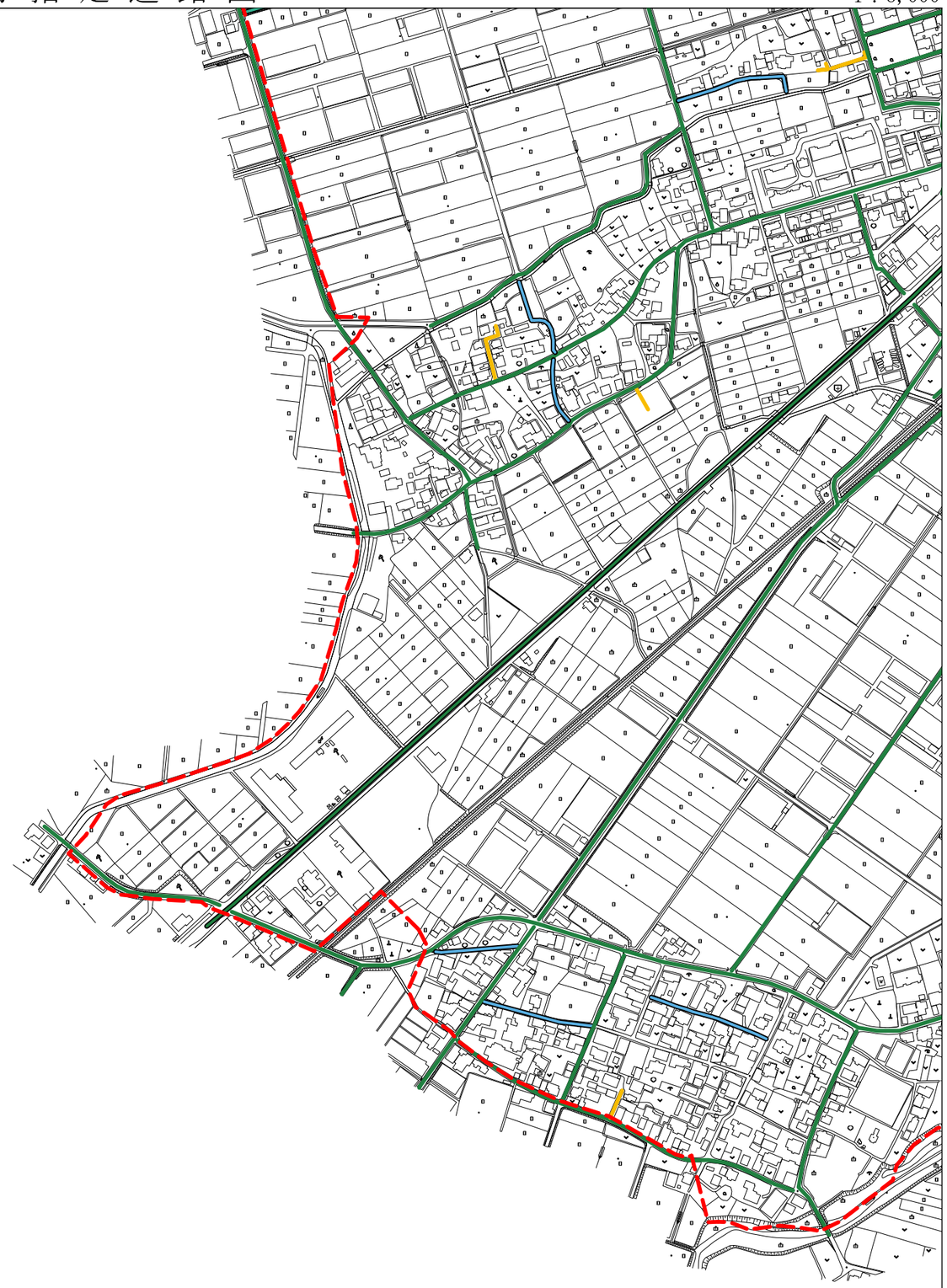

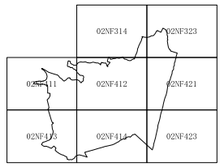


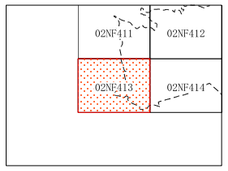


| 凡 | 例 |
|---|---|
| | 1号道路(国県道)<br>第42条第1項第1号) |
| | 1号道路(市町道)<br>(第42条第1項第1号) |
| | 2号道路<br>(第42条第1項第2号) |
| | 3号道路<br>(第42条第1項第3号) |
| | 4号道路<br>(第42条第1項第4号) |
| | 5号道路<br>(第42条第1項第5号) |
| | 2項道路<br>(第42条第2項) |
| | 3項道路<br>(第42条第3項) |
| | 4項道路<br>(第42条第4項) |
| | 予定道路<br>(第68条の7第1項) |
| | 特定通路<br>(第43条ただし書き) |
| | 都市計画区域線 |

2021/05/07

0 50 100 200 300 400 500m

02NF413