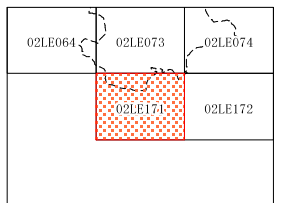
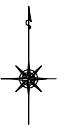
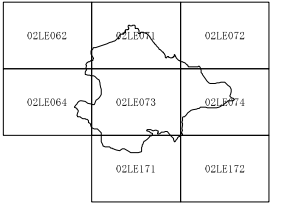


色別	種類	面積(ha)
	都市計画区域	563.0
	用途地域	205.0
	道路、河川等地形、地物による地域界	
	10m	道路、鉄道線等からの先縮減、及び及び及びに及ぶ地域界

住	用途区分
20/10	容積率
6/10	建ぺい率

	第1種低層住居専用地域	30.0
	第2種低層住居専用地域	11.0
	第2種中高層住居専用地域	5.3
	第1種住居地域	78.0
	第2種住居地域	22.0
	準住居地域	15.0
	近隣商業地域	6.7
	商業地域	24.0
	準工業地域	13.0



凡 例	
	1号道路(国県道) (第42条第1項第1号)
	1号道路(市町道) (第42条第1項第1号)
	2号道路 (第42条第1項第2号)
	3号道路 (第42条第1項第3号)
	4号道路 (第42条第1項第4号)
	5号道路 (第42条第1項第5号)
	2項道路 (第42条第2項)
	3項道路 (第42条第3項)
	4項道路 (第42条第4項)
	5項道路 (第42条第5項)
	予定道路 (第68条の7第1項)
	特定通路 (第43条ただし書き)
	都市計画区域線

