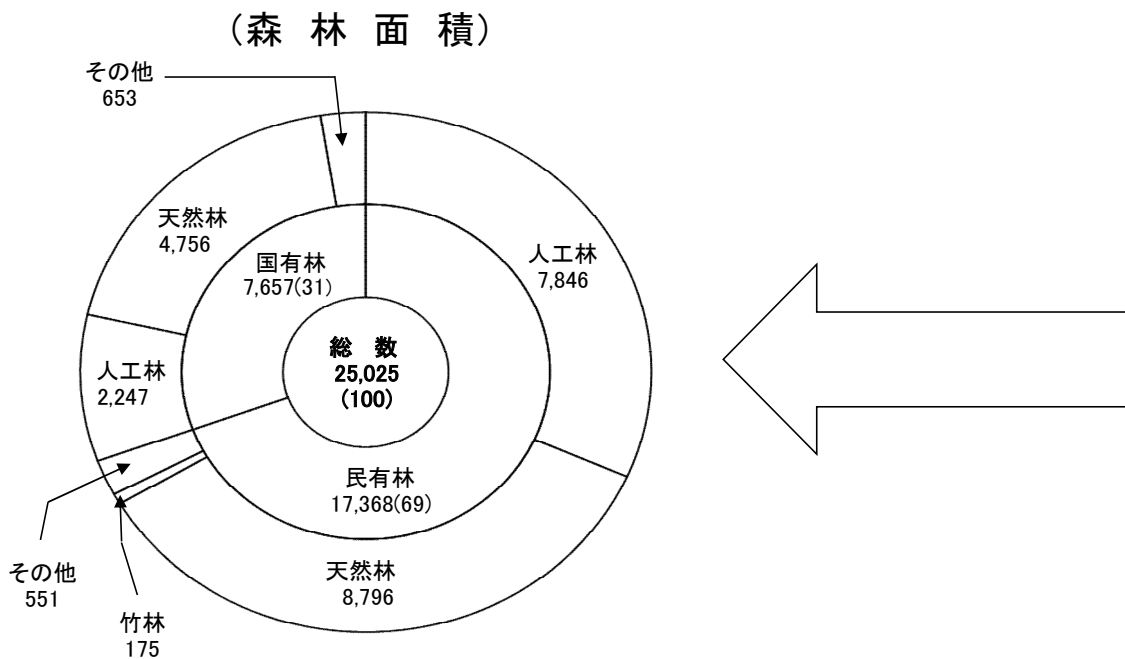


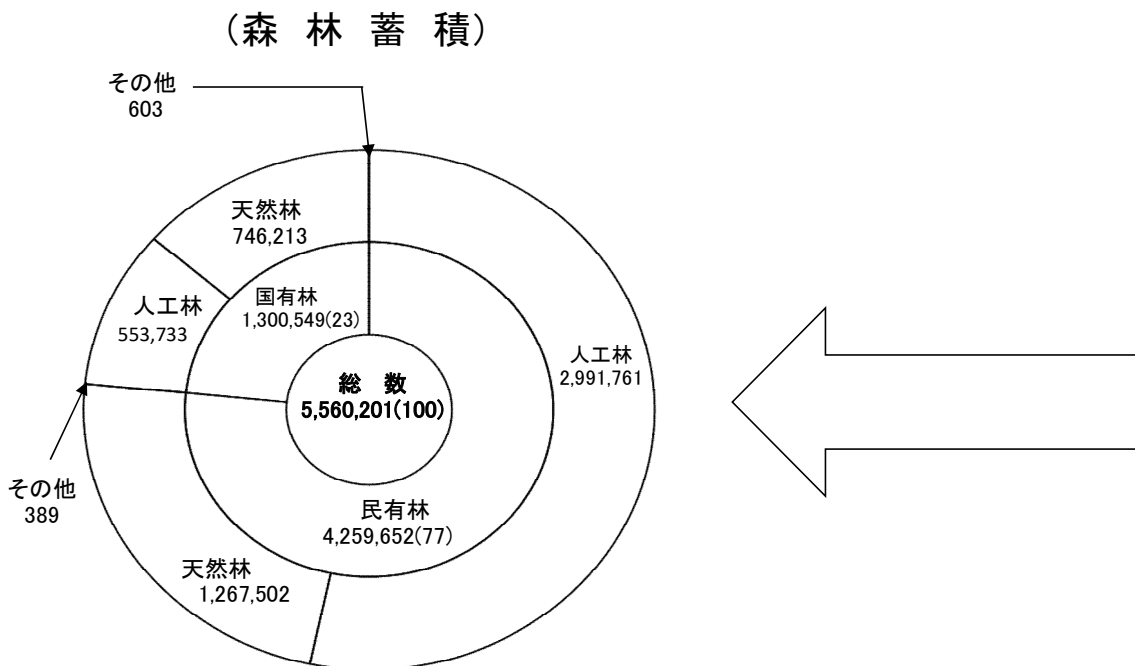
2 森林資源

森林資源一覽図

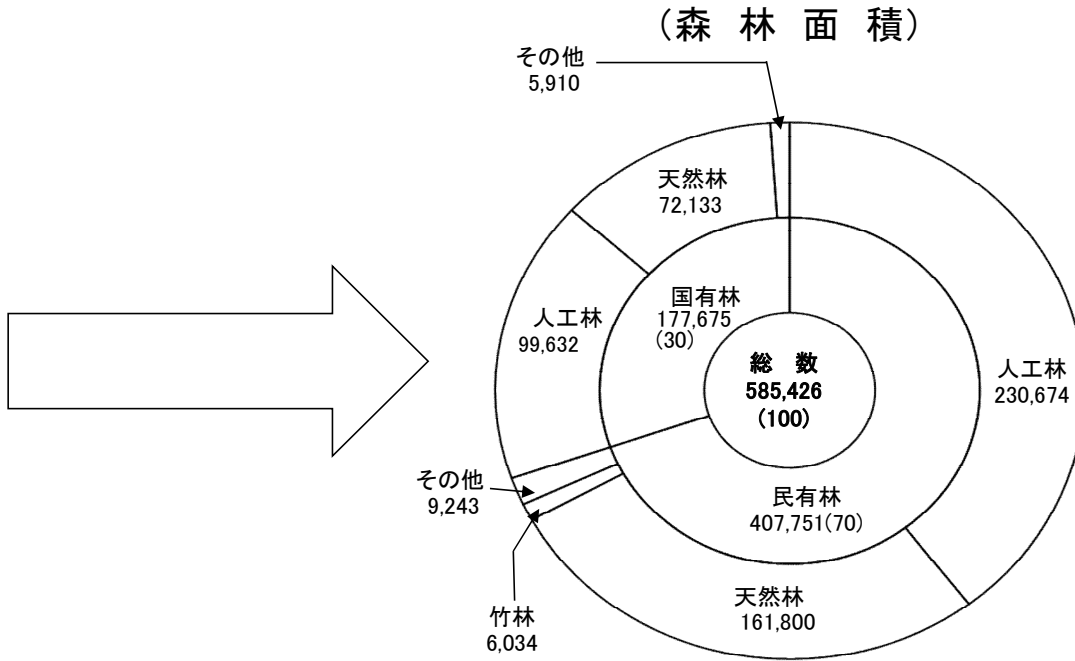


全
国

単位 { 面積: 千ha
蓄積: 千m³
(): %

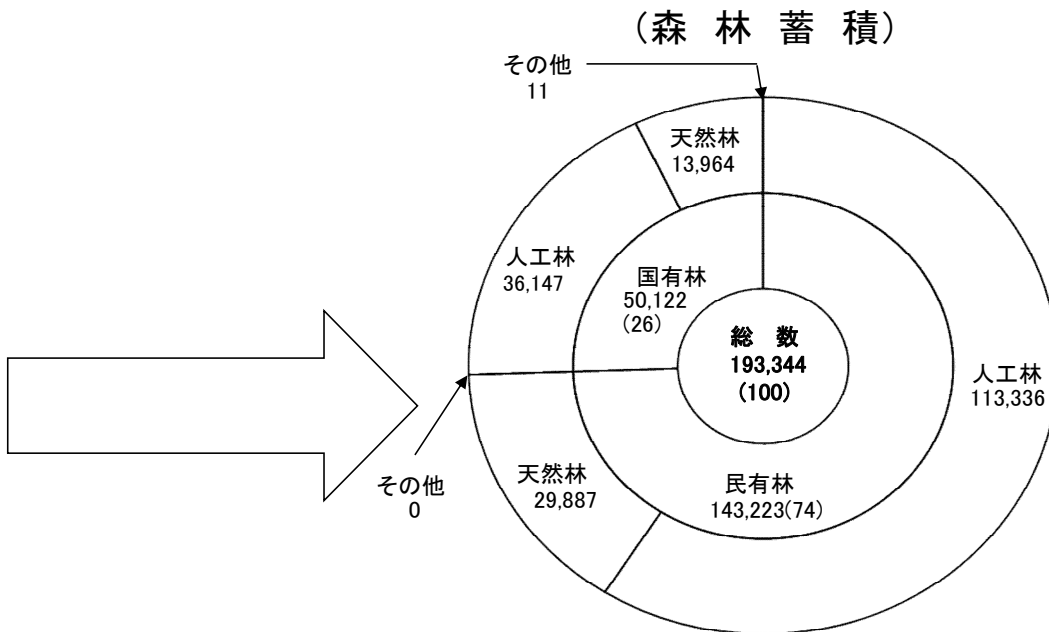


注) 令和4年3月31日現在
(林野庁「森林資源の現況」)
森林法第2条第1項に規定する森林
四捨五入の関係で総数と内訳は必ずしも一致しない



単位 { 面積: ha
蓄積: 千m³
(): %

宮崎県



注) 令和5年3月31日現在
森林法第2条第1項に規定する森林
四捨五入の関係で総数と内訳は必ずしも一致しない。

(1) 市町村別総面積及び森林面積（令和5年3月31日現在）

区分 市町村	森 林					
	総 数	国 有 林			その他	総 数
		総 数	林 野 庁	うち官行造林		
総 計	585,425.99	177,675.32	176,637.40	852.49	1,037.92	407,750.67
中 農 林 振 興 局 部 局	宮 崎 市	34,792.04	16,381.57	16,381.57	68.33	18,410.47
	国 富 町	7,730.72	4,336.09	4,336.09		3,394.63
	綾 町	7,600.72	4,251.80	4,251.80		3,348.92
	計	50,123.48	24,969.46	24,969.46	68.33	25,154.02
南 農 林 振 興 局 部 局	日 南 市	42,954.74	20,432.66	20,432.66		22,522.08
	串 間 市	22,684.94	8,435.00	8,414.00		21.00
	計	65,639.68	28,867.66	28,846.66		21.00
北 農 林 振 興 局 部 局	都 城 市	36,185.99	18,776.76	18,776.76		17,409.23
	三 股 町	7,926.27	2,783.58	2,783.58		5,142.69
	計	44,112.26	21,560.34	21,560.34		22,551.92
西 農 林 振 興 局 部 局	小 林 市	41,618.91	30,024.17	30,024.17		11,594.74
	えびの市	20,208.65	10,810.97	9,820.97		990.00
	高 原 町	4,184.81	1,999.55	1,999.55		2,185.26
	計	66,012.37	42,834.69	41,844.69		990.00
児 湯 農 林 振 興 局 部 局	西 都 市	33,770.73	11,373.61	11,373.61		22,397.12
	高 鍋 町	752.83	47.48	47.48		705.35
	新 富 町	1,225.85	66.57	39.65		26.92
	西米良村	25,704.72	397.94	397.94	125.81	25,306.78
	木 城 町	12,149.18	8,201.84	8,201.84		3,947.34
	川 南 町	3,208.35	1,521.73	1,521.73		1,686.62
	都 農 町	6,378.89	4,977.53	4,977.53		1,401.36
	計	83,190.55	26,586.70	26,559.78	125.81	26.92
東 杵 農 林 振 興 局 部 局	延 岡 市	73,399.27	9,375.79	9,375.79	316.91	64,023.48
	日 向 市	25,540.56	1,987.37	1,987.37	25.23	23,553.19
	門 川 町	9,936.06	16.27	16.27		9,919.79
	諸 塚 村	17,141.18	348.19	348.19		16,792.99
	椎 葉 村	50,456.93	8,605.29	8,605.29		41,851.64
	美 郷 町	40,163.95	1,064.10	1,064.10		39,099.85
	計	216,637.95	21,397.01	21,397.01	342.14	195,240.94
西 支 白 杵 庁	高 千 穂 町	19,356.06	3,037.91	3,037.91	316.21	16,318.15
	日 之 影 町	25,230.28	7,298.87	7,298.87		17,931.41
	五ヶ瀬町	15,123.36	1,122.68	1,122.68		14,000.68
	計	59,709.70	11,459.46	11,459.46	316.21	48,250.24

注) 1 森林法第2条第1項に規定する森林

注) 2 四捨五入の関係で計と内訳が一致しない箇所がある。

(単位：ha、%)

面積					行政区画面積	森林率	区分	
民有林							市町村	
県営林	市町村営	森林整備センター	公社	その他				
11,801.45	27,669.95	32,253.32	7,865.22	328,160.73	773,416	75.69	総計	
863.40	1,360.52	53.00		16,133.55	64,357	54.06	宮崎市	中農林振興局
	312.47	10.00		3,072.16	13,063	59.18	国富町	
1,462.84	309.59	92.00		1,484.49	9,519	79.85	綾町	
2,326.24	1,982.58	155.00		20,690.20	86,939	57.65	計	部南農林振興局
4.61	1,321.55	168.00		21,027.92	53,549	80.22	日南市	那珂北農林振興局
96.08	337.23	47.00		13,769.63	29,492	76.92	串間市	
100.69	1,658.78	215.00		34,797.55	83,041	79.04	計	
111.88	1,337.97	113.00		15,846.38	65,336	55.38	都城市	諸島農林振興局
	100.58			5,042.11	11,002	72.04	三股町	
111.88	1,438.55	113.00		20,888.49	76,338	57.79	計	
336.72	942.82	9.00		10,306.20	56,295	73.93	小林市	西諸島農林振興局
136.63	833.99	9.00		8,418.06	28,293	71.43	えびの市	
142.35	69.10			1,973.81	8,539	49.01	高原町	
615.70	1,845.91	18.00		20,698.07	93,127	70.88	計	県局
1,065.09	1,363.28	1,860.57	775.65	17,332.53	43,879	76.96	西都市	児湯農林振興局
14.48	41.90	7.00		641.97	4,380	17.19	高鍋町	
18.74	53.48			1,087.06	6,148	19.94	新富町	
514.94	1,818.79	5,499.30	694.39	16,779.36	27,151	94.67	西米良村	
169.79	546.18	507.18	52.16	2,672.03	14,596	83.24	木城町	
	527.51	12.00		1,147.11	9,013	35.60	川南町	
	692.15			709.21	10,211	62.47	都農町	
1,783.04	5,043.29	7,886.05	1,522.20	40,369.27	115,378	72.10	計	局
1,729.40	5,783.67	7,085.00	2,170.53	47,254.88	86,802	84.56	延岡市	東白杵農林振興局
420.89	1,832.61	3,007.78	1,636.18	16,655.73	33,689	75.81	日向市	
454.87	625.00	1,277.33	188.79	7,373.80	12,040	82.53	門川町	
135.47	444.95	968.69	384.43	14,859.45	18,756	91.39	諸塚村	
1,386.28	2,112.60	4,783.68	438.59	33,130.49	53,729	93.91	椎葉村	
1,242.11	3,081.54	4,285.55	776.62	29,714.03	44,884	89.48	美郷町	
5,369.02	13,880.37	21,408.03	5,595.14	148,988.38	249,900	86.69	計	局
301.90	871.63	826.08	214.73	14,103.81	23,754	81.49	高千穂町	西支白杵庁
106.87	549.43	1,070.32	294.60	15,910.19	27,767	90.86	日之影町	
1,086.11	399.41	561.84	238.55	11,714.77	17,173	88.06	五ヶ瀬町	
1,494.88	1,820.47	2,458.24	747.88	41,728.77	68,693	86.92	計	杵庁

(森林経営課)

(2) 林野庁所管国有林の人工林・天然林別、面積・蓄積（令和5年3月31日現在）

区分 市町村	総数		立木地			
	面積	蓄積	人工林		天然	
			面積	蓄積	面積	
総計	176,637.40	50,072,962	99,101.53	36,101,723	72,112.68	
中農 林振 興局	宮崎市	16,381.57	5,102,237	10,821.80	3,970,282	5,068.63
	国富町	4,336.09	1,254,732	2,359.48	860,414	1,905.02
	綾町	4,251.80	1,053,707	1,324.40	473,932	2,850.69
	計	24,969.46	7,410,676	14,505.68	5,304,628	9,824.34
南農 林振 興局	日南市	20,432.66	6,402,638	13,506.80	5,266,169	6,109.79
	串間市	8,414.00	2,948,955	6,296.11	2,649,589	1,817.82
	計	28,846.66	9,351,593	19,802.91	7,915,758	7,927.61
北農 林振 興局	都城市	18,776.76	5,264,046	12,090.42	4,155,774	5,955.70
	三股町	2,783.58	768,651	1,586.86	573,951	1,130.12
	計	21,560.34	6,032,697	13,677.28	4,729,725	7,085.82
西農 林振 興局	小林市	30,024.17	7,952,126	16,252.47	5,550,934	12,951.58
	えびの市	9,820.97	2,732,982	6,576.60	2,111,346	2,923.00
	高原町	1,999.55	458,035	837.03	250,878	997.03
	計	41,844.69	11,143,143	23,666.10	7,913,158	16,871.61
児湯 農 林 振 興 局	西都市	11,373.61	3,377,825	5,448.40	2,176,292	5,594.69
	高鍋町	47.48	5,255			45.51
	新富町	39.65	5,596	0.77	316	32.74
	西米良村	397.94	144,311	186.74	89,708	197.05
	木城町	8,201.84	2,517,538	4,454.46	1,841,156	3,544.81
	川南町	1,521.73	519,833	1,288.84	484,313	211.84
	都農町	4,977.53	1,584,251	3,270.80	1,278,715	1,621.35
	計	26,559.78	8,154,609	14,650.01	5,870,500	11,247.99
東白 杵農 林振 興局	延岡市	9,375.79	2,290,978	3,608.38	1,123,082	5,361.68
	日向市	1,987.37	451,872	1,093.19	286,534	855.38
	門川町	16.27	1,551			13.14
	諸塚村	348.19	99,303	265.71	86,048	75.25
	椎葉村	8,605.29	2,260,375	3,396.96	1,385,153	5,110.01
	美郷町	1,064.10	282,960	425.06	146,683	613.10
	計	21,397.01	5,387,039	8,789.30	3,027,500	12,028.56
西支 白 杵庁	高千穂町	3,037.91	706,261	1,250.61	402,424	1,687.86
	日之影町	7,298.87	1,610,065	2,228.73	786,649	4,863.65
	五ヶ瀬町	1,122.68	276,879	530.91	151,381	575.24
	計	11,459.46	2,593,205	4,010.25	1,340,454	7,126.75

注) 1 九州森林管理局調べによる。
 2 官行造林を含む数値である。
 3 蓄積の総数に竹林の蓄積は含まない。

(単位：ha、m³)

林	無立木地		竹林		区分	
	面積	蓄積	面積	蓄積	市町村	
蓄積	面積	蓄積	面積	蓄積	市町村	
13,960,317	5,412.10	10,922	11.09	387	総計	
1,131,728	491.14	227			宮崎市	中農 林振 興局
394,318	71.59				国富町	
579,775	76.71				綾町	
2,105,821	639.44	227			計	部局
1,136,469	815.30		0.77		日南市	南農 林振 興局
299,366	298.69		1.38		串間市	
1,435,835	1,113.99		2.15		計	
1,105,293	729.89	2,979	0.75		都城市	北農 林振 興局
194,700	66.60				三股町	
1,299,993	796.49	2,979	0.75		計	
2,401,192	812.99		7.13	387	小林市	西農 林振 興局
621,636	321.37				えびの市	
205,598	165.49	1,559			高原町	
3,228,426	1,299.85	1,559	7.13	387	計	県局
1,201,533	329.46		1.06		西都市	児湯 農林 振興 局
5,255	1.97				高鍋町	
5,280	6.14				新富町	
54,603	14.15				西米良村	
676,382	202.57				木城町	
35,520	21.05				川南町	
305,536	85.38				都農町	
2,284,109	660.72		1.06		計	
1,161,739	405.73	6,157			延岡市	東白 杵農 林振 興局
165,338	38.80				日向市	
1,551	3.13				門川町	
13,255	7.23				諸塚村	
875,222	98.32				椎葉村	
136,277	25.94				美郷町	
2,353,382	579.15	6,157			計	
303,837	99.44				高千穂町	西支 白 杵庁
823,416	206.49				日之影町	
125,498	16.53				五ヶ瀬町	
1,252,751	322.46				計	

(森林経営課)

(3) 市町村別官行造林の人工林・天然林別、面積・蓄積（令和5年3月31日現在）

区分 市町村	総数		立木地		
	面積	蓄積	人工林		天然
			面積	蓄積	面積
総計	852.49	276,437	693.76	265,733	78.08
中農林振興局					
宮崎県綾町	68.33	24,568	65.06	24,568	
計	68.33	24,568	65.06	24,568	
南部農林振興局					
日南市					
計					
北諸農林振興局					
都城町					
計					
西諸農林振興局					
小林市					
えびの市					
高原町					
計					
児湯農林振興局					
西高鍋町					
新富町					
西米良村	125.81	48,061	113.67	48,061	
木城町					
川南町					
都農町					
計	125.81	48,061	113.67	48,061	
東臼杵農林振興局					
延岡市	316.91	83,402	233.25	78,072	50.50
日向市	25.23	8,649	24.95	8,649	
門川町					
諸塚村					
椎葉村					
美郷町					
計	342.14	92,051	258.20	86,721	50.50
西支臼杵庁					
高千穂町	316.21	111,757	256.83	106,383	27.58
日之影町					
五ヶ瀬町					
計	316.21	111,757	256.83	106,383	27.58

注) 九州森林管理局調べによる。

(単位：ha、m³)

林	無立木地		竹 林		区 分
	蓄 積	面 積	蓄 積	面 積	
10,704	80.65				総 計
	3.27				宮 崎 市 中 農 林 振 興 国 富 町 局 綾 町 中 農 林 振 興
	3.27				計 部 局
					日 南 市 南 農 林 振 興 串 間 市 那 農 林 振 興
					計 珂 局
					都 城 市 北 農 林 振 興 三 股 町 諸 農 林 振 興
					計 県 局
					小 林 市 西 農 林 振 興 え び の 市 諸 農 林 振 興 高 原 町 興 興
					計 県 局
	12.14				西 都 市 児 湯 農 林 振 興 高 鍋 町 農 林 振 興 新 富 町 農 林 振 興 西 米 良 村 農 林 振 興 木 城 町 農 林 振 興 川 南 町 農 林 振 興 都 農 町 農 林 振 興
	12.14				計 局
5,330	33.16 0.28				延 岡 市 東 白 杵 農 林 振 興 日 向 市 白 杵 農 林 振 興 門 川 町 農 林 振 興 諸 塚 村 農 林 振 興 椎 葉 村 農 林 振 興 美 郷 町 農 林 振 興
5,330	33.44				計 局
5,374	31.80				高 千 穂 町 西 支 日 之 影 町 白 五 ケ 瀬 町 杵 庁
5,374	31.80				計 杵 庁

(森林経営課)

(4) 林野庁所管以外の国有林の人工林・天然林別、面積・蓄積(令和5年3月31日現在)

区分		総数		立木地		
				人工林		天然
市町村		面積	蓄積	面積	蓄積	面積
総計		1,037.92	49,000	530.59	45,000	20.33
中部 農林 振興 局	宮崎市 国富町 綾町					
	計					
南部 農林 振興 局	日南市 串間市	21.00	3,000	20.00	3,000	
	計	21.00	3,000	20.00	3,000	
北諸 農林 振興 局	都城町					
	計					
西諸 農林 振興 局	小林市 えびの市 高原町	990.00	41,000	505.00	41,000	
	計	990.00	41,000	505.00	41,000	
児湯 農林 振興 局	西都町 高鍋町 新富町 西米良村 木城町 川南町 都農町	26.92	5,000	5.59	1,000	20.33
	計	26.92	5,000	5.59	1,000	20.33
東臼杵 農林 振興 局	延岡市 日向市 門川町 諸塚村 椎葉村 美郷町					
	計					
西臼 杵庁	高千穂町 日之影町 五ヶ瀬町					
	計					

注) 「森林資源の現況(令和4年3月31日現在)林野庁計画課」に基づく県調べによる。

(単位：ha、m³)

然 林 蓄 積	無 立 木 地		竹 林		区 分	
	面 積	蓄 積	面 積	蓄 積	市 町 村	
4,000	487.00				総 計	
					宮 崎 市	中 農 林 振 興 局
					国 富 町	
					綾 町	部 南 農 林 振 興 局
					計	
	1.00				日 南 市	南 那 農 林 振 興 局
	1.00				串 間 市	
					計	珂 北 農 林 振 興 局
					都 城 市	
					三 股 町	諸 島 農 林 振 興 局
					計	
	485.00				小 林 市	西 農 林 振 興 局
					え び の 市	
	485.00				高 原 町	諸 島 農 林 振 興 局
					計	
4,000	1.00				西 都 市	児 湯 農 林 振 興 局
					高 鍋 町	
					新 富 町	東 白 杵 農 林 振 興 局
					西 米 良 村	
					木 城 町	東 白 杵 農 林 振 興 局
					川 南 町	
					都 農 町	東 白 杵 農 林 振 興 局
4,000	1.00				計	
					延 岡 市	東 白 杵 農 林 振 興 局
					日 向 町	
					門 川 村	東 白 杵 農 林 振 興 局
					諸 塚 村	
					椎 葉 村	東 白 杵 農 林 振 興 局
					美 郷 町	
					計	西 支 白 杵 庁
					高 千 穂 町	
					日 之 影 町	西 支 白 杵 庁
					五 ヶ 瀬 町	
					計	西 支 白 杵 庁

(森林経営課)

(5) 民有林の人工林・天然林別、針葉樹・広葉樹別面積(令和5年3月31日現在)

区 分		総 数	人 工 林		
			計	針 葉 樹	広 葉 樹
市 町 村					
総 計		407,750.67	230,673.69	211,485.10	19,188.59
中 農 林 振 興 局	宮 崎 市	18,410.47	11,811.29	11,635.15	176.14
	国 富 町	3,394.63	1,898.07	1,849.93	48.14
	綾 町	3,348.92	2,367.36	2,317.68	49.68
	計	25,154.02	16,076.72	15,802.76	273.96
南 農 林 振 興 局	日 南 市	22,522.08	15,133.00	14,648.74	484.26
	串 間 市	14,249.94	8,271.81	7,971.19	300.62
	計	36,772.02	23,404.81	22,619.93	784.88
北 農 林 振 興 局	都 城 市	17,409.23	13,146.71	12,437.54	709.17
	三 股 町	5,142.69	3,492.10	3,343.62	148.48
	計	22,551.92	16,638.81	15,781.16	857.65
西 農 林 振 興 局	小 林 市	11,594.74	7,222.39	6,701.00	521.39
	え び の 市	9,397.68	6,157.23	5,870.56	286.67
	高 原 町	2,185.26	1,372.07	1,285.22	86.85
	計	23,177.68	14,751.69	13,856.78	894.91
児 湯 農 林 振 興 局	西 都 市	22,397.12	9,687.96	9,253.00	434.96
	高 鍋 町	705.35	282.39	273.78	8.61
	新 富 町	1,159.28	389.45	353.15	36.30
	西 米 良 村	25,306.78	11,386.75	10,782.50	604.25
	木 城 町	3,947.34	1,387.19	1,299.50	87.69
	川 南 町	1,686.62	722.76	674.10	48.66
	都 農 町	1,401.36	603.83	520.37	83.46
	計	56,603.85	24,460.33	23,156.40	1,303.93
東 臼 杵 農 林 振 興 局	延 岡 市	64,023.48	32,905.45	30,581.55	2,323.90
	日 向 市	23,553.19	13,032.36	11,646.62	1,385.74
	門 川 町	9,919.79	4,517.09	3,814.83	702.26
	諸 塚 村	16,792.99	11,354.62	9,287.48	2,067.14
	椎 葉 村	41,851.64	23,051.58	20,259.93	2,791.65
	美 郷 町	39,099.85	25,450.18	22,244.27	3,205.91
	計	195,240.94	110,311.28	97,834.68	12,476.60
西 支 臼 杵 庁	高 千 穂 町	16,318.15	7,731.55	6,812.78	918.77
	日 之 影 町	17,931.41	8,461.17	7,450.73	1,010.44
	五ヶ瀬 町	14,000.68	8,837.33	8,169.88	667.45
	計	48,250.24	25,030.05	22,433.39	2,596.66

注) 森林法第2条第1項に規定する森林

(単位：ha)

天 然 林			竹 林	無立木地	区 分	
計	針 葉 樹	広 葉 樹			市 町 村	
161,799.79	2,800.39	158,999.40	6,034.42	9,242.77	総 計	
4,960.74	101.82	4,858.92	785.36	853.08	宮 崎 市	中 農 林 振 興 局
899.85	0.29	899.56	253.15	343.56	国 富 町	
813.87	0.00	813.87	82.26	85.43	綾 町	
6,674.46	102.11	6,572.35	1,120.77	1,282.07	計	
6,163.39	5.86	6,157.53	294.77	930.92	日 南 市	南 農 林 振 興 局
5,309.54	1.03	5,308.51	64.96	603.63	串 間 市	
11,472.93	6.89	11,466.04	359.73	1,534.55	計	
3,496.03	9.64	3,486.39	489.49	277.00	都 城 市	北 農 林 振 興 局
1,465.27	0.21	1,465.06	59.43	125.89	三 股 町	
4,961.30	9.85	4,951.45	548.92	402.89	計	
3,678.75	120.00	3,558.75	357.18	336.42	小 林 市	西 農 林 振 興 局
2,820.84	47.44	2,773.40	335.46	84.15	え び の 市	
663.10	0.00	663.10	79.81	70.28	高 原 町	
7,162.69	167.44	6,995.25	772.45	490.85	計	
11,778.30	72.33	11,705.97	520.85	410.01	西 都 市	児 湯 農 林 振 興 局
256.96	0.19	256.77	117.48	48.52	高 鍋 町	
496.69	0.41	496.28	227.76	45.38	新 富 町	
13,430.51	114.65	13,315.86	179.74	309.78	西 米 良 村	
2,400.86	2.42	2,398.44	110.92	48.37	木 城 町	
736.64	1.45	735.19	167.99	59.23	川 南 町	
719.07	1.97	717.10	28.97	49.49	都 農 町	
29,819.03	193.42	29,625.61	1,353.71	970.78	計	
29,044.18	529.92	28,514.26	342.31	1,731.54	延 岡 市	東 白 杵 農 林 振 興 局
9,787.20	82.40	9,704.80	75.94	657.69	日 向 市	
5,281.80	33.35	5,248.45	44.08	76.82	門 川 町	
5,195.01	80.68	5,114.33	131.53	111.83	諸 塚 村	
18,008.46	601.65	17,406.81	430.69	360.91	椎 葉 村	
13,307.58	806.36	12,501.22	129.10	212.99	美 郷 町	
80,624.23	2,134.36	78,489.87	1,153.65	3,151.78	計	
7,730.41	65.99	7,664.42	296.82	559.37	高 千 穂 町	西 支 白
8,742.62	66.06	8,676.56	289.20	438.42	日 之 影 町	
4,612.12	54.27	4,557.85	139.17	412.06	五 ケ 瀬 町	
21,085.15	186.32	20,898.83	725.19	1,409.85	計	

(森林経営課)

(6) 民有林の人工林・天然林別、面積・蓄積(令和5年3月31日現在)

区分 市町村	総数		立木	
	面積	蓄積	人工林	
			面積	蓄積
総計	407,750.67	143,222,529	230,673.69	113,335,601
中農林振興局				
宮崎市	18,410.47	7,910,302	11,811.29	7,019,222
国富町	3,394.63	1,275,978	1,898.07	1,121,758
綾町	3,348.92	1,517,458	2,367.36	1,379,318
計	25,154.02	10,703,738	16,076.72	9,520,298
部南農林振興局				
日南市	22,522.08	8,478,959	15,133.00	7,598,066
串間市	14,249.94	5,204,944	8,271.81	4,336,739
計	36,772.02	13,683,903	23,404.81	11,934,805
北農林振興局				
都城市	17,409.23	8,037,770	13,146.71	7,509,880
三股町	5,142.69	1,981,185	3,492.10	1,716,717
計	22,551.92	10,018,955	16,638.81	9,226,597
西農林振興局				
小林市	11,594.74	4,416,052	7,222.39	3,763,573
えびの市	9,397.68	3,687,132	6,157.23	3,153,252
高原町	2,185.26	922,829	1,372.07	807,292
計	23,177.68	9,026,013	14,751.69	7,724,117
児湯農林振興局				
西都市	22,397.12	7,108,205	9,687.96	4,946,451
高鍋町	705.35	178,371	282.39	135,871
新富町	1,159.28	269,775	389.45	186,132
西米良村	25,306.78	8,282,564	11,386.75	5,832,602
木城町	3,947.34	1,181,858	1,387.19	741,596
川南町	1,686.62	448,346	722.76	317,808
都農町	1,401.36	397,603	603.83	273,176
計	56,603.85	17,866,722	24,460.33	12,433,636
東臼杵農林振興局				
延岡市	64,023.48	21,151,163	32,905.45	15,566,982
日向市	23,553.19	7,756,008	13,032.36	5,920,243
門川町	9,919.79	2,829,757	4,517.09	1,917,237
諸塚村	16,792.99	5,663,323	11,354.62	4,653,762
椎葉村	41,851.64	13,997,854	23,051.58	10,385,272
美郷町	39,099.85	13,079,165	25,450.18	10,559,535
計	195,240.94	64,477,270	110,311.28	49,003,031
西支臼杵庁				
高千穂町	16,318.15	5,684,414	7,731.55	4,240,801
日之影町	17,931.41	5,825,338	8,461.17	4,171,689
五ヶ瀬町	14,000.68	5,936,176	8,837.33	5,080,627
計	48,250.24	17,445,928	25,030.05	13,493,117

注) 1 森林法第2条第1項に規定する森林
 2 蓄積の総数に竹林の蓄積は含まない

(単位：ha、m³、束)

地		無立木地	竹 林		区 分
天 然 林			面 積	面 積	
面 積	蓄 積	面 積			面 積
161,799.79	29,886,928	9,242.77	6,034.42	4,412,664	総 計
4,960.74	891,080	853.08	785.36	504,345	宮 崎 市
899.85	154,220	343.56	253.15	210,682	国 富 町
813.87	138,140	85.43	82.26	55,741	綾 町
6,674.46	1,183,440	1,282.07	1,120.77	770,768	計
6,163.39	880,893	930.92	294.77	228,339	日 南 市
5,309.54	868,205	603.63	64.96	42,886	串 間 市
11,472.93	1,749,098	1,534.55	359.73	271,225	計
3,496.03	527,890	277.00	489.49	349,758	都 城 市
1,465.27	264,468	125.89	59.43	54,636	三 股 町
4,961.30	792,358	402.89	548.92	404,394	計
3,678.75	652,479	336.42	357.18	232,341	小 林 市
2,820.84	533,880	84.15	335.46	290,531	え び の 市
663.10	115,537	70.28	79.81	51,503	高 原 町
7,162.69	1,301,896	490.85	772.45	574,375	計
11,778.30	2,161,754	410.01	520.85	380,986	西 都 市
256.96	42,500	48.52	117.48	87,755	高 鍋 町
496.69	83,643	45.38	227.76	140,308	新 富 町
13,430.51	2,449,962	309.78	179.74	155,202	西 米 良 村
2,400.86	440,262	48.37	110.92	72,396	木 城 町
736.64	130,538	59.23	167.99	104,264	川 南 町
719.07	124,427	49.49	28.97	17,409	都 農 町
29,819.03	5,433,086	970.78	1,353.71	958,320	計
29,044.18	5,584,181	1,731.54	342.31	292,665	延 岡 市
9,787.20	1,835,765	657.69	75.94	62,137	日 向 市
5,281.80	912,520	76.82	44.08	35,519	門 川 町
5,195.01	1,009,561	111.83	131.53	100,430	諸 塚 村
18,008.46	3,612,582	360.91	430.69	261,791	椎 葉 村
13,307.58	2,519,630	212.99	129.10	109,951	美 郷 町
80,624.23	15,474,239	3,151.78	1,153.65	862,493	計
7,730.41	1,443,613	559.37	296.82	241,186	高 千 穂 町
8,742.62	1,653,649	438.42	289.20	226,009	日 之 影 町
4,612.12	855,549	412.06	139.17	103,894	五ヶ瀬 町
21,085.15	3,952,811	1,409.85	725.19	571,089	計

(森林経営課)

(7) 市町村所管公有林経営形態別面積（令和5年3月31日現在）

区分 市町村	直営林	分 収						
		官行造林	部分林 (市町村)	部分林 (その他)	森林整備 センター 造 林	県行造林	市町村行 造 林	
総 計	23,655.03	479.87	2,682.36	5,104.96	1,815.66	1,257.06	1,910.13	
中 農 林 振 興 局	宮 崎 市	1,084.47	61.82	603.23	277.77			
	国 富 町	312.47		18.56	14.23	10.16		
	綾 町	290.64		43.64				
	計	1,687.58	61.82	665.43	292.00	10.16		
南 農 林 振 興 局	日 南 市	1,001.93		480.98	3,352.80			
	串 間 市	218.21		196.91	172.69			
	計	1,220.14		677.89	3,525.49			
北 農 林 振 興 局	都 城 市	1,021.18		101.63	92.83		249.32	
	三 股 町	100.58			7.22			
	計	1,121.76		101.63	100.05		249.32	
西 農 林 振 興 局	小 林 市	942.82		633.92	1,020.21			
	えびの市	787.50		144.32				
	高 原 町	69.10		43.08				
	計	1,799.42		821.32	1,020.21			
児 湯 農 林 振 興 局	西 都 市	1,086.80		94.44	5.00			
	高 鍋 町	22.28		84.31			10.21	
	新 富 町	38.89		10.57				
	西米良村	1,483.73	27.48			525.44	51.34	
	木 城 町	546.18		58.66	9.03		22.25	
	川 南 町	470.80		107.50		12.00		
	都 農 町	692.15		9.10				
	計	4,340.83	27.48	364.58	14.03	537.44	22.25	61.55
東 白 杵 農 林 振 興 局	延 岡 市	5,254.10	168.63	10.89		231.07	254.49	346.17
	日 向 市	1,815.01	25.23	27.14		28.30	47.60	
	門 川 町	572.62				152.43		52.38
	諸 塚 村	365.68			153.18	243.23		56.62
	椎 葉 村	1,031.25				153.82	6.97	1,031.99
	美 郷 町	2,726.03				196.65	325.55	99.57
	計	11,764.69	193.86	38.03	153.18	1,005.50	634.61	1,586.73
西 支 白 杵 庁	高千穂町	863.72	196.71			148.85	10.41	
	日之影町	491.34		12.28		81.76	10.57	12.53
	五ヶ瀬町	365.55		1.20		31.95	579.22	
	計	1,720.61	196.71	13.48		262.56	600.20	12.53

注) 1 各市町村調べによる。
 2 直営林は、土地の所有権及び施業権ともに有している森林
 3 部分林（市町村）は2者契約分収林で、部分林（その他）は3者契約分収造林である。

(単位：h a)

林			旧 慣 使用林	貸付林	その他	計	区 分	
公社造林	会 社 分収林	貸 付 分収林					市 町 村	
1,119.26	146.44	1,403.74	146.28	383.45	24.88	40,129.12	総 計	
		274.11			1.94	2,303.34	宮 崎 市	中 農 林 振 興 局
		18.95				355.42	国 富 町	
						353.23	綾 町	
		293.06			1.94	3,011.99	計	部 南
	29.80	289.82				5,155.33	日 南 市	南 農 林 振 興 局
	40.44	78.58				706.83	串 間 市	
	70.24	368.40				5,862.16	計	珂 北
		67.47				1,532.43	都 城 市	北 農 林 振 興 局
						107.80	三 股 町	
		67.47				1,640.23	計	県 西
		41.15		5.34		2,596.95	小 林 市	西 農 林 振 興 局
						978.31	え び の 市	
						112.18	高 原 町	
		41.15		5.34		3,687.44	計	県 児
		276.48				1,462.72	西 都 市	児 湯 農 林 振 興 局
		9.41				126.21	高 鍋 町	
		14.59				64.05	新 富 町	
		133.16		150.56		2,371.71	西 米 良 村	
						636.12	木 城 町	
	5.24	22.84		28.63		647.01	川 南 町	
						701.25	都 農 町	
	5.24	456.48		179.19		6,009.07	計	
372.45	27.75	9.37	146.28			6,821.20	延 岡 市	東 白 杵 農 林 振 興 局
488.67		17.60				2,449.55	日 向 市	
32.08						809.51	門 川 町	
45.41		22.65				886.77	諸 塚 村	
52.26		49.36				2,325.65	椎 葉 村	
55.39	43.21	21.72		191.01		3,659.13	美 郷 町	
1,046.26	70.96	120.70	146.28	191.01		16,951.81	計	
64.98				7.91		1,292.58	高 千 穂 町	西 支 白 杵 庁
8.02		22.62			22.94	662.06	日 之 影 町	
		33.86				1,011.78	五 ヶ 瀬 町	
73.00		56.48		7.91	22.94	2,966.42	計	

(森林経営課)

(8) 民有林主要樹種別の齡級構成（令和5年3月31日現在）

齡級	スギ(人工林)		ヒノキ(人工林)		マツ	
	面積	蓄積	面積	蓄積	面積	蓄積
1	7,462.28		38.30		11.24	
2	6,615.31		167.16		15.52	
3	5,874.24	843,491	395.14	21,640	7.55	300
4	5,307.63	1,268,758	1,251.23	127,381	6.44	543
5	5,122.59	1,702,756	2,408.73	371,207	15.49	2,304
6	3,866.70	1,682,151	1,964.80	400,827	24.96	4,562
7	3,534.11	1,781,857	1,864.12	460,984	30.17	7,351
8	6,037.56	3,391,656	1,910.93	551,729	20.31	5,478
9	11,795.87	7,212,466	3,610.40	1,173,803	51.64	16,181
10	18,594.53	12,127,809	6,603.73	2,365,767	143.10	48,215
11	28,935.77	19,825,944	7,859.15	2,933,759	515.92	182,233
12	25,425.68	18,044,074	3,800.38	1,415,265	3,009.71	1,046,125
13	19,121.69	14,200,665	1,660.03	621,760	5,517.79	1,899,155
14	10,168.83	7,823,950	775.27	289,352	1,814.46	621,586
15	3,767.82	2,874,301	276.74	99,742	463.12	155,066
16	2,037.63	1,610,966	158.08	56,606	216.95	68,364
17	1,091.58	873,942	173.93	62,568	63.88	21,183
18	522.08	430,873	135.01	49,890	28.84	9,514
19	333.82	278,250	55.10	20,026	198.89	60,976
20	183.72	154,707	67.63	24,965	30.33	10,021
21以上	162.10	134,833	63.13	23,672	52.23	15,422
計	165,961.54	96,263,449	35,238.99	11,070,943	12,238.54	4,174,579

注) 1 各流域の合計値であり、森林法第2条第1項に規定する森林

2 スギ及びヒノキは人工林のみ、マツ、クスギ・ナラ及びその他は人工林、天然林の合計である。

(単位：ha、m³)

クヌギ・ナラ		その他		計		うち人工林	
面積	蓄積	面積	蓄積	面積	蓄積	面積	蓄積
374.83		2,507.17		10,393.82		8,284.52	
567.61	8,738	1,989.52	29,636	9,355.12	38,374	7,728.49	12,541
610.61	18,813	1,861.39	70,659	8,748.93	954,903	7,162.82	895,404
411.66	21,365	4,458.70	260,303	11,435.66	1,678,350	7,426.51	1,444,230
418.35	30,517	3,260.53	266,700	11,225.69	2,373,484	8,164.01	2,123,420
1,057.91	104,222	3,958.89	435,712	10,873.26	2,627,474	6,744.49	2,177,085
2,014.42	237,459	4,840.91	659,193	12,283.73	3,146,844	7,246.54	2,462,636
3,604.84	511,464	5,373.81	851,454	16,947.45	5,311,781	10,801.22	4,345,692
3,313.30	525,329	6,168.79	1,104,914	24,940.00	10,032,693	18,024.43	8,805,744
3,005.64	525,356	9,954.01	1,958,907	38,301.01	17,026,054	27,375.51	14,881,580
2,942.12	537,819	16,071.76	3,241,223	56,324.72	26,720,978	39,128.77	23,232,599
2,290.86	425,809	20,540.58	4,152,181	55,067.21	25,083,454	33,240.96	20,623,509
1,560.28	289,553	23,242.19	4,708,791	51,101.98	21,719,924	26,651.19	16,695,057
791.38	149,086	17,669.46	3,586,383	31,219.40	12,470,357	12,845.88	8,706,169
285.79	55,797	11,420.58	2,313,066	16,214.05	5,497,972	4,491.13	3,104,206
149.13	29,195	7,341.53	1,490,851	9,903.32	3,255,982	2,354.09	1,711,048
51.18	10,521	4,485.47	907,348	5,866.04	1,875,562	1,308.74	948,246
34.86	7,128	2,870.89	576,783	3,591.68	1,074,188	682.27	487,483
4.40	861	1,644.37	333,856	2,236.58	693,969	493.63	330,699
2.58	519	1,225.32	251,307	1,509.58	441,519	262.55	182,601
0.50	84	4,656.29	1,024,656	4,934.25	1,198,667	255.94	165,652
23,492.25	3,489,635	155,542.16	28,223,923	392,473.48	143,222,529	230,673.69	113,335,601

(森林経営課)