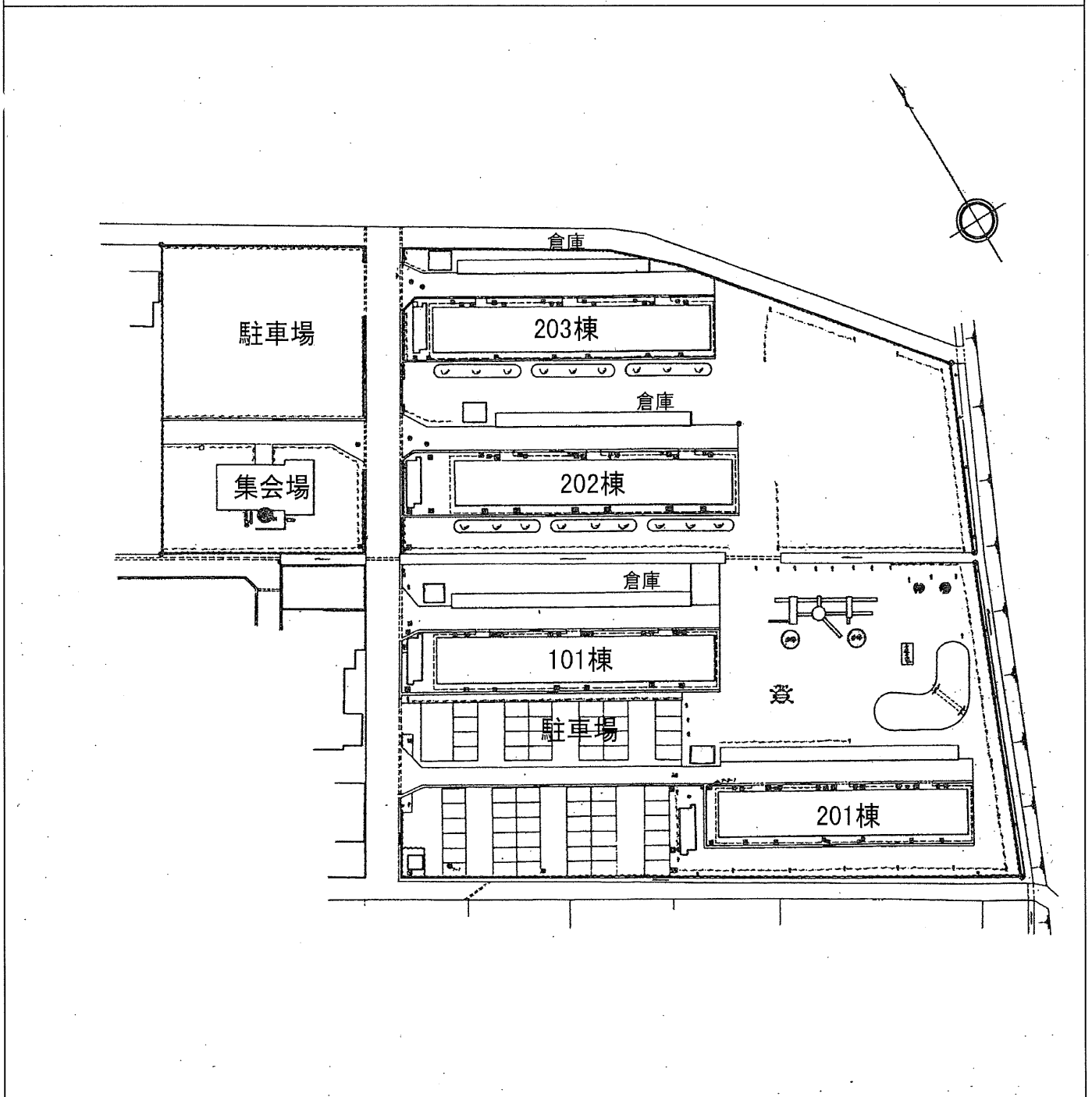


団地名	都北	<p>■広域位置図</p>
■敷地条件		
所在地	都城市都北町917	
小学校区	沖水小	
中学校区	沖水中	
公共交通機関までの徒歩時間	公共交通機関まで徒歩5分	
過疎地域等	一般	
敷地面積	13309 m ²	
■備考		



■団地概要				
棟数	4 棟	構造	中耐	108 戸
管理戸数	108 戸			
建設年度	昭和 51 ~昭和 52年			
集会室	有			
幼児遊園				
駐車場	無	■備考		
駐輪場				

■団地配置図



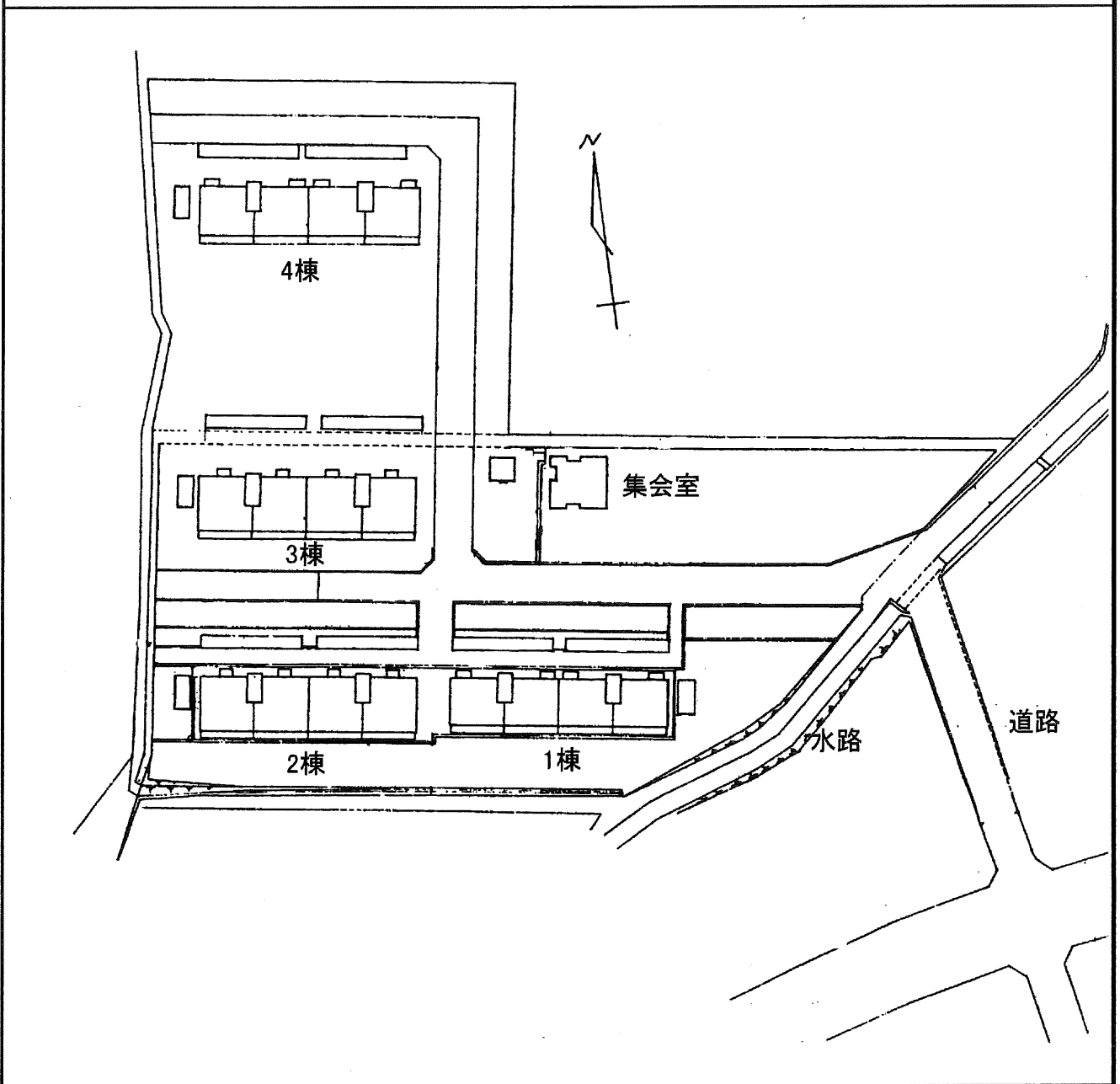
団地名	川東
■敷地条件	
所在地	都城市下川東2丁目3372
小学校区	川東小
中学校区	祝吉中
公共交通機関までの 徒歩時間	10分
過疎地域等	区域外
敷地面積	8,867.00 m ²
■備考	
■団地位置図	




■団地概要

棟数	4 棟	構造	簡平	0 戸
管理戸数	80 戸		簡二	0 戸
建設年度	S57~58 年		耐二	0 戸
集会室	有		中耐	80 戸
幼児遊園	有		高層	0 戸
駐車場	未舗装	■備考		
駐輪場	未整備			

■団地配置図



団地名	都原	<p>■広域位置図</p> 
■敷地条件		
所在地	都城市都原町7248-2	
小学校区	西小	
中学校区	西中	
公共交通機関までの徒歩時間	公共交通機関まで徒歩5分	
過疎地域等	一般	
敷地面積	8670 m ²	
■備考		



■団地名：都原

■団地概要				
棟数	5 棟	構造	中耐	72 戸
管理戸数	72 戸			
建設年度	昭和 59 ~昭和 61年			
集会室	営都原団地集会所			
幼児遊園				
駐車場	無	■備考		
駐輪場				

■団地配置図

