

第152回

宮崎県都市計画審議会

令和5年3月16日(木)

午後2時30分から

議案第1号

宮崎広域都市計画道路の変更

3・5・17号 佐土原広瀬通線

3・4・8号 佐土原東通線

(議案書 P. 4 ~ P. 8)

■ 宮崎県内における都市計画道路見直しの取組み

<都市計画運用指針（要約）>

都市計画道路は、戦後人口増加や市街地拡大が続く社会を前提とした追加・変更が行われてきた中で、今後予想される人口減少・少子高齢化社会といった社会情勢の変化により、都市計画道路としての必要性や位置づけに変化が生じている路線や、30年以上の長期間にわたり事業が未着手の路線が存在している。

そのような現状を踏まえ、国では**目指すべき都市構造と現在の都市計画道路網が対応したものであるか検証を実施**し、検証結果によって都市計画の変更を行うことが望ましい。



平成19年4月策定(県)

○宮崎県都市計画道路見直しガイドライン

都市計画道路の見直し方針策定に関する技術的な考え方を整理



ガイドライン策定後

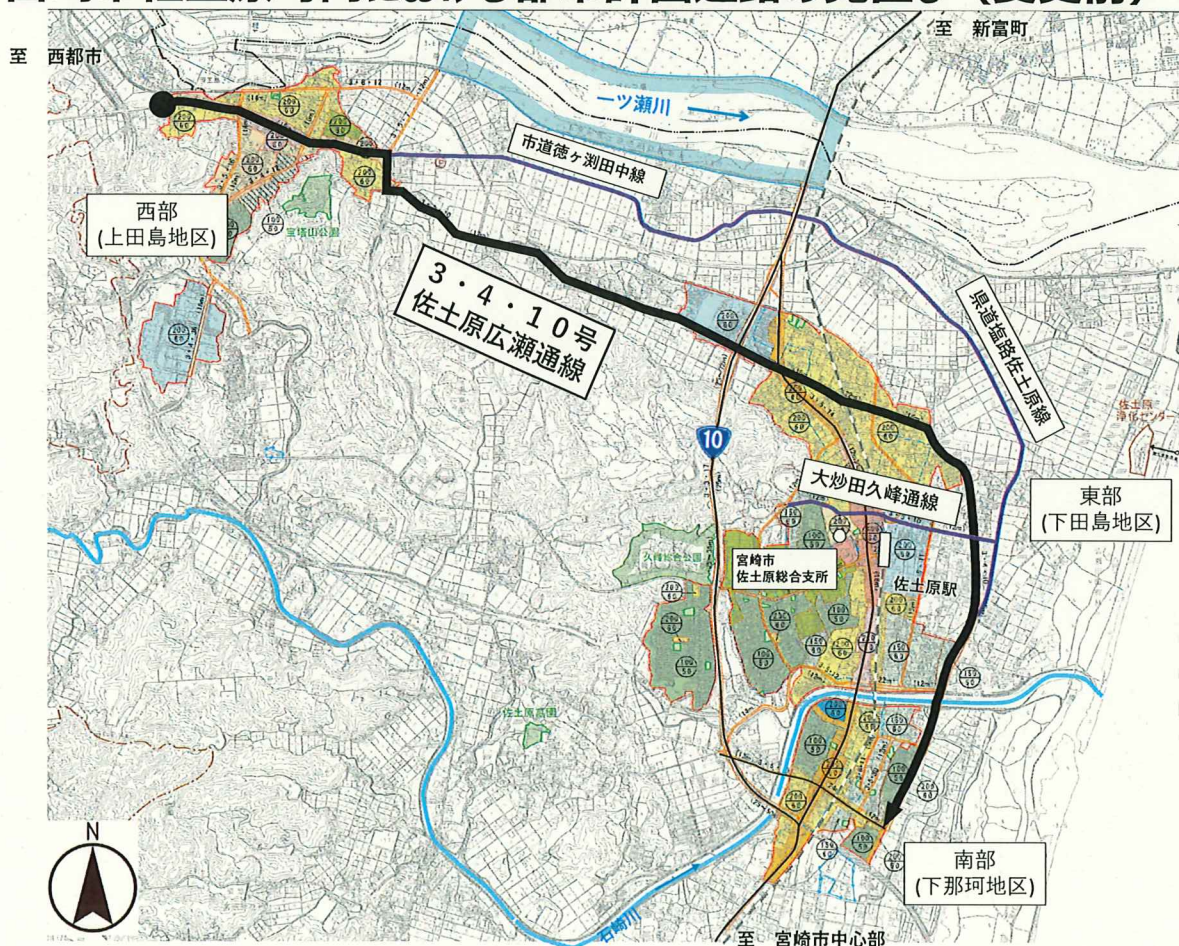


各市町において都市計画道路の見直し方針を策定

○宮崎市 平成19年度 当初の見直し方針を策定
令和元年度 **当初方針を再検証し方針を改訂**

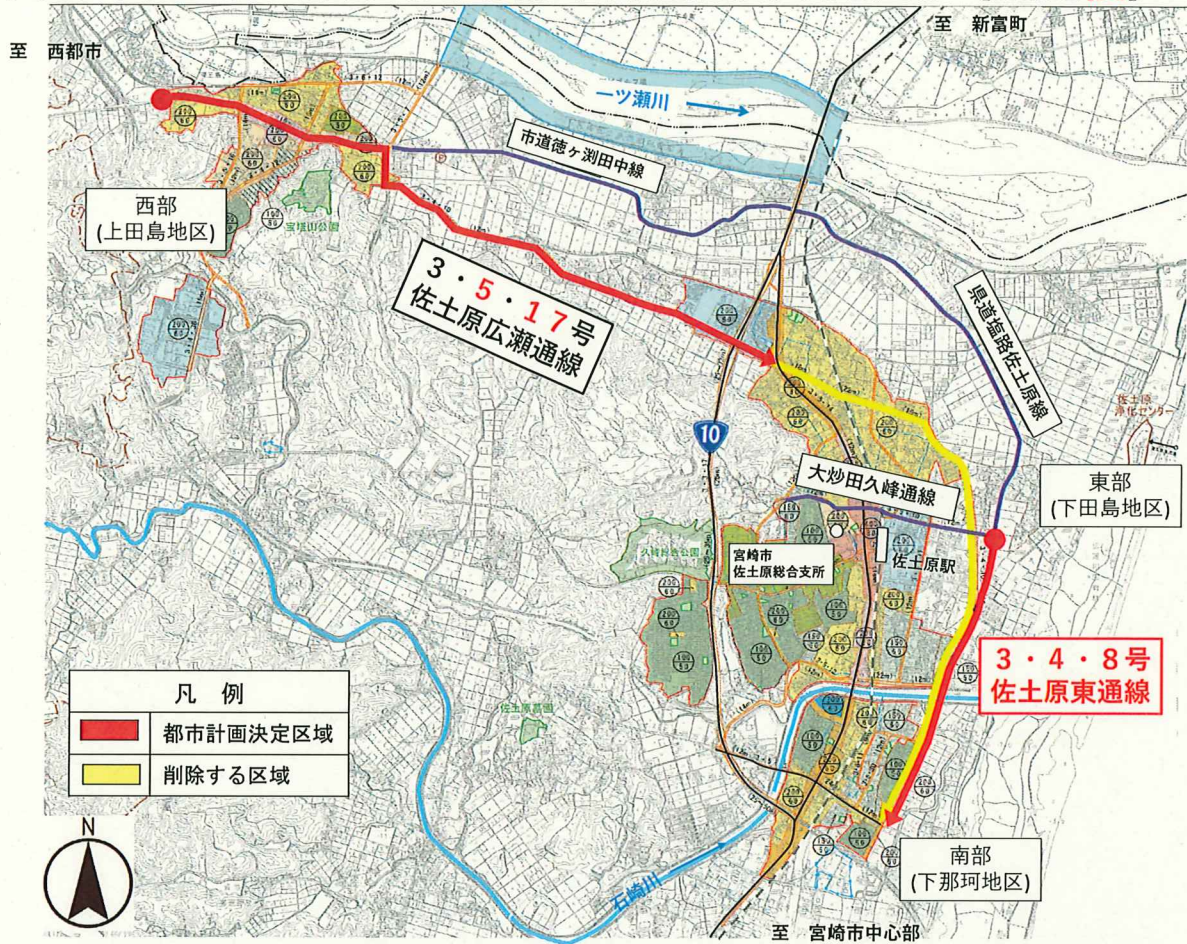
3

■ 宮崎市佐土原町内における都市計画道路の見直し（変更前）

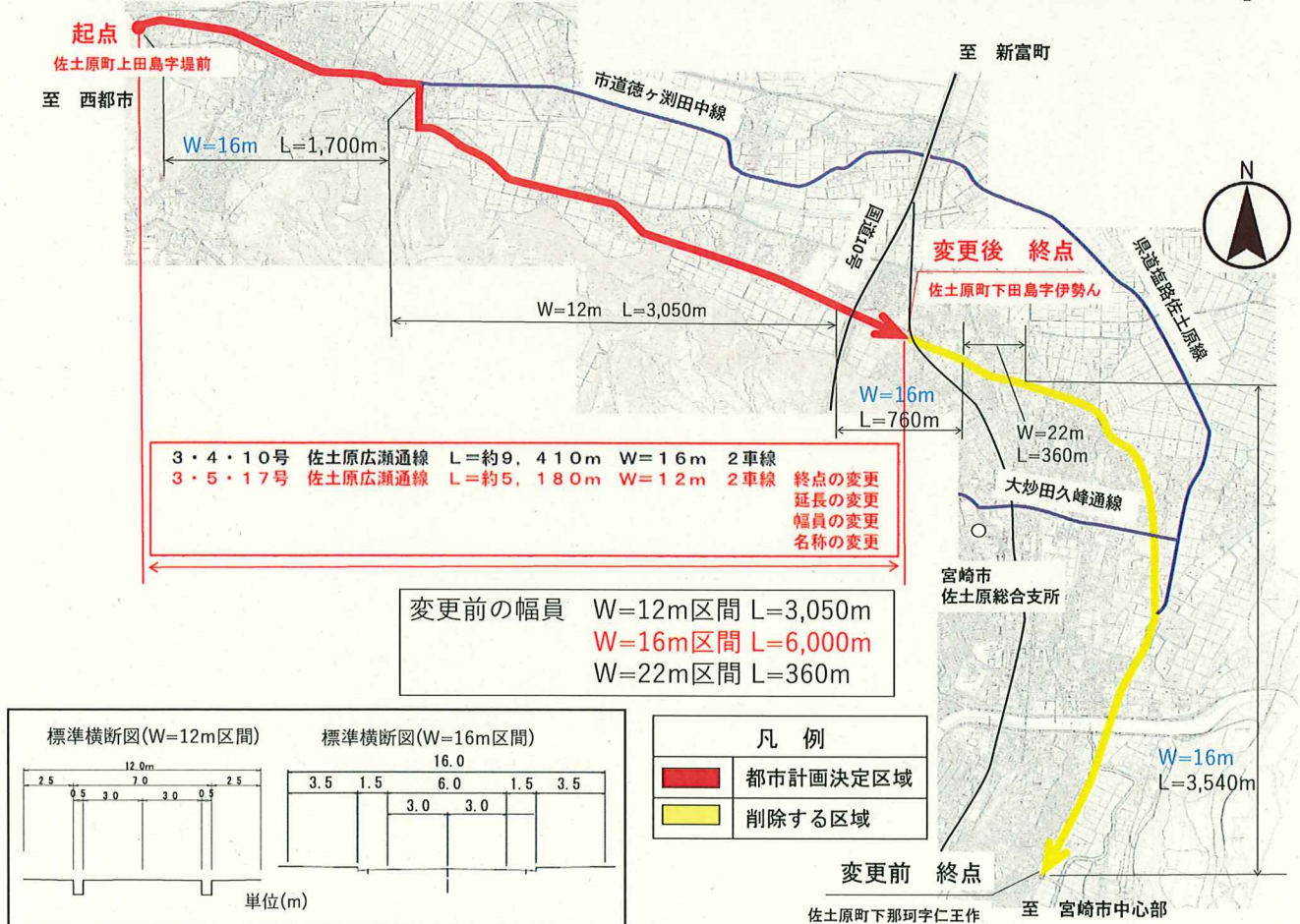


4

■ 宮崎市佐土原町内における都市計画道路の見直し（変更後）



■ 佐土原広瀬通線 都市計画の変更内容①（終点及び延長の変更）



■ 佐土原広瀬通線 都市計画の変更内容② (幅員及び名称の変更)



凡例	
	都市計画決定区域
	削除する区域

変更後の幅員 W=12m区間 L=3,050m
W=16m区間 L=2,130m

○都市計画道路における名称の決め方

変更前 3・4・10号 佐土原広瀬通線
変更後 3・5・17号 佐土原広瀬通線

道路種別 幅員の区分 通し番号

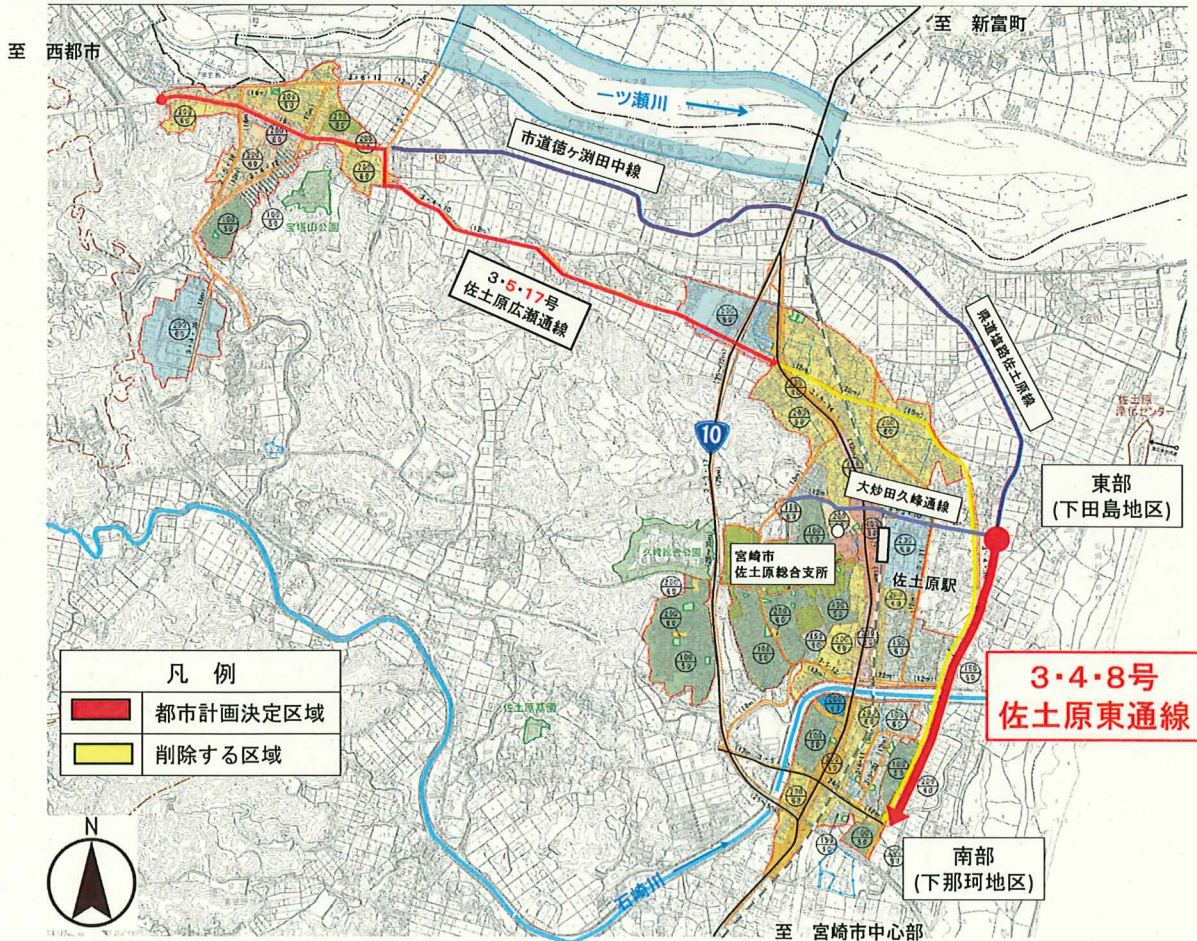
路線名

区分

変更前 4 : 幅員16m以上22m未満
変更後 5 : 幅員12m以上16m未満

幅員の変更による名称の変更


■ 佐土原東通線 都市計画の決定内容①

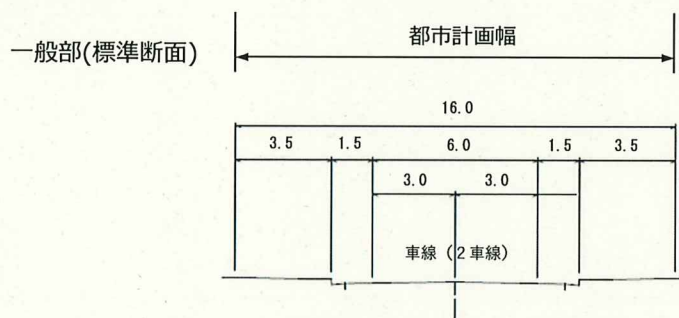


凡例	
	都市計画決定区域
	削除する区域

3・4・8号
佐土原東通線

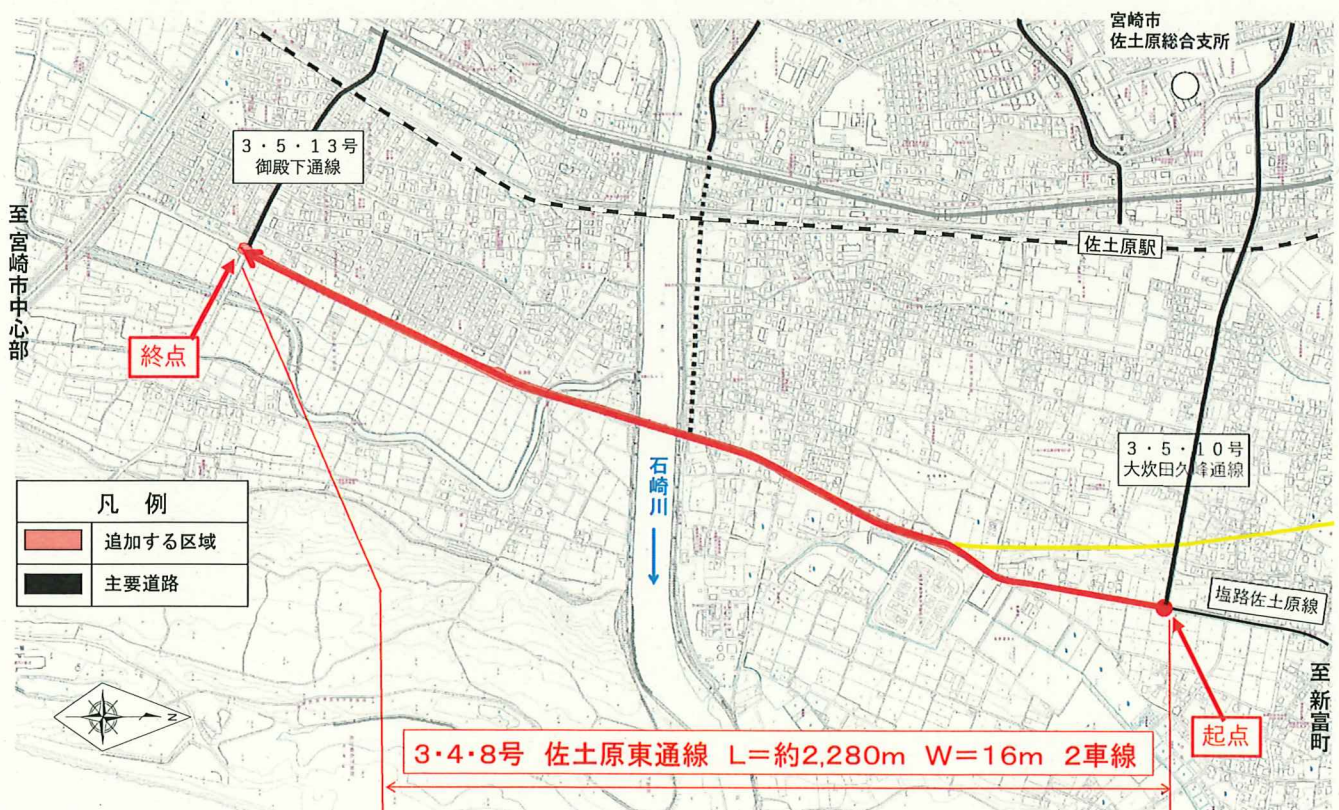
■ 佐土原東通線 都市計画の決定内容②

種別	幹線街路	
名称	宮崎広域都市計画区域	3.4.8 佐土原東通線
位置	起点 宮崎市佐土原町下田島字明石(あかし)	
	終点 宮崎市佐土原町下那珂字仁王作(におうさく)	
区域(延長)	約 2,280m	
車線数	2車線	
幅員	16m	
構造形式	地表式 	



9

■ 佐土原東通線 都市計画の決定内容③



10