

宮崎県災異誌第 57 号

災 害 の 記 録

令和 3 年

宮 崎 県

はじめに

この記録は、令和3年に本県で発生した災害の被害状況及び気象状況等を収録したものです。

令和3年は、豪雨による風水害が全国各地で発生し、7月3日には東海地方から関東地方を中心に記録的な大雨となり、静岡県熱海市で、災害関連死1名を含む28名の方が亡くられる大規模な土石流災害が発生しました。

本県においても、5月から10月にかけて大雨や台風による風水害が相次いで発生し、7月10日には、活発な梅雨前線の影響で南部山沿いを中心に記録的な大雨となり、えびの市に県内初となる「大雨特別警報」が発表され、制度改正後初の「緊急安全確保」が発令されました。

また、9月16日には台風第14号の接近に伴い大気の状態が不安定となり、南部平野部で局地的に非常に激しい雨が降り、宮崎市内の木花地区、青島地区に「緊急安全確保」が発令され、内海地区では国道220号やJR日南線を塞ぐ大規模な土砂崩れが発生し、県民生活に大きな影響を及ぼすなど、令和3年中に本県で発生した災害による被害総額は約62億円にのぼりました。

令和2年に続き、新型コロナウイルス感染症の影響により、県総合防災訓練の実働訓練の中止や各種防災キャンペーン等の制限を余儀なくされる中、県では、災害から県民の生命や財産を守るため、防災士の養成、改正災害対策基本法の施行に伴う新しい避難情報に関する広報、防災情報共有システムを活用した図上訓練の実施等、地域防災力や職員の防災対応能力の向上に努めたところですが、今後も、県地域防災計画等に基づき、安全で安心して暮らせる社会を目指してまいりますので、県民や各防災関係機関の皆様の御協力を賜りますようお願いいたします。

最後に、この記録の作成に御協力をいただきました宮崎地方気象台をはじめ、関係機関の皆様に厚く御礼申し上げますとともに、本記録が防災対応の一助となりますことを祈念申し上げ、発行に当たっての挨拶といたします。

令和5年3月

宮崎県危機管理統括監 横山 直樹

目 次

第1章 気象概況

1 令和3年度 季節別概況と気候値	3
2 令和3年 気象概況	5
3 令和3年 年間気象観測値の要素別比較表	15
4 令和3年 特別警報・警報・注意報発表履歴表	17

第2章 災害概況

1 人的・住家等の被害状況	105
2 区分別・個別災害別被害額等	108
3 区分別被害内訳	113
4 市町村別・区分別被害額	118
5 激甚災害の指定状況	120

第3章 個別災害

1 令和3年1月12日にかけての地すべり	123
2 令和3年2月14日の大雨	129
3 令和3年5月12日の梅雨前線による大雨	139
4 令和3年5月17日の梅雨前線による大雨	149
5 令和3年5月20日から5月21日にかけての梅雨前線による大雨	161
6 令和3年5月27日の梅雨前線による大雨	171
7 令和3年6月4日の梅雨前線による大雨	181
8 令和3年6月12日の梅雨前線による大雨	191
9 令和3年6月13日の梅雨前線による大雨	199
10 令和3年6月23日の大雨	209
11 令和3年7月3日の大雨	213
12 令和3年7月10日の梅雨前線による大雨	219
13 令和3年7月12日の落雷(大雨)	237
14 令和3年7月13日の大雨	247
15 令和3年7月14日のヒョウ(大雨)	257
16 令和3年7月14日の落雷(大雨)	269
17 令和3年7月16日から7月17日にかけての大雨	275
18 令和3年7月18日の前線による大雨	287

19	令和3年7月19日の大雨	297
20	令和3年8月8日から8月9日にかけての台風第9号	307
21	令和3年8月12日から8月20日にかけての前線による大雨	325
22	令和3年9月5日の大雨	341
23	令和3年9月13日から9月16日にかけての前線による大雨	347
24	令和3年10月6日の大隅半島東方沖を震源とする地震	365
25	令和3年10月12日の前線による大雨	369
26	令和3年の津波注意報及び警報の発表状況	377
27	令和3年霧島山（新燃岳、御鉢、えびの高原（硫黄山）周辺）の活動状況	379
28	令和3年桜島（南岳山頂火口、昭和火口）の活動状況	387

第4章 自衛隊の災害派遣状況

令和3年	自衛隊の災害派遣状況	393
------	------------	-----

第5章 資料

1	過去20年間（平成14年～令和3年）の年次別・原因別被害額	397
2	過去5年間（平成28年～令和2年）の被害状況	398

凡 例

- 1 本記録は、気象概況・災害概況・個別災害・自衛隊の災害派遣状況・資料の、合わせて5つの章で構成されている。
- 2 本文中の被害額の単位は、千円である。
- 3 災害による被害の報告に関する定義については、「災害報告取扱要領」（昭和45年4月10日消防防第246号消防庁長官通達）を参照した。
- 4 第2章において、「人的・住家等の被害状況」や「区分別・個別災害別被害額等」については、総務省消防庁へ提出した「令和3年 災害年報」（第3号様式）を一部参照した。
- 5 市町村ごとに区分不能な被害額（通信施設・鉄道施設・衛生関係施設）については、「(県内一円)」で計上した。
- 6 「営農施設」については、「農林水産業被害報告とりまとめ要領」（昭和48年5月21日付48総第382号農林事務次官依命通達）を参考に取りまとめを行った。

以 上

第1章 気象概況

- 1 令和3年度 季節別概況と気候値
- 2 令和3年 気象概況
- 3 令和3年 年間気象観測値の要素別比較表
- 4 令和3年 特別警報・警報・注意報発表履歴表

令和3年度 季節別概況と気候値

期間：令和3年3月～令和4年2月

春（3月～5月）

3月は寒気の流れ込みがほとんどなかったことや、南からの暖かい空気が流れこみやすかったことから、統計開始以降、最も高温となった。5月は高気圧と低気圧が交互に通過し、天気は数日の周期で変わった。11日ごろからは日本の南海上にある太平洋高気圧の北への強まりに伴い、梅雨前線が九州付近まで北上し、曇りや雨の日が続いたため、5月11日ごろに梅雨入りとなった(2番目に早い梅雨入り)。この期間の宮崎市の平均気温は平年よりかなり高く、降水量は平年よりかなり多く、日照時間は平年より少なかった。

夏（6月～8月）

6月中旬は梅雨前線が本州付近まで北上したため、曇りや雨の日が多かったが、下旬になると太平洋高気圧の北への張り出しが弱くなったことから梅雨前線が沖縄付近に南下したため、平年に比べ晴れの日が多かった。7月上旬になると、太平洋高気圧の強まりと共に梅雨前線は朝鮮半島付近まで北上したため晴れた日もあったものの、上空の寒気や高気圧の縁を回る湿った空気の影響もあり、曇りや雨の日が多くなった。特に10日は、熊本と鹿児島県境付近に線状降水帯が発生し、えびの市に大雨特別警報が発表された。その後は梅雨前線が次第に不明瞭となり、太平洋高気圧に覆われて晴れた日が多くなった。このことから7月11日ごろに梅雨明けとなった。8月は本州付近に停滞した前線などの影響により九州南部では多雨・寡照となった。

この期間の宮崎市の平均気温は平年より低く、降水量は平年並、日照時間は平年より少なかった。

秋（9月～11月）

9月後半から10月にかけては高気圧に覆われやすく晴れた日が多くなったことから多照となった。9月から10月前半にかけては暖かい空気に覆われたが、10月後半以降は大陸からの寒気の影響を受けやすかったため、気温の変動が大きかった。13日から17日かけて東シナ海を北上した台風第14号と九州南部に停滞した前線に向かって暖かく湿った空気が流れ込んだ影響で、赤江で月降水量900ミリを超える大雨となり、9月の月降水量の多い方からの極値を更新した。

この期間の宮崎市の平均気温は平年並、降水量と日照時間は平年より多かった。

冬（12月～2月）

気圧の谷や寒気の影響で曇りや雨の日もあったが、高気圧に覆われやすかったことから、少雨・多照となった。1月から2月にかけては高気圧に覆われて概ね晴れた日が多かったが、気圧の谷や湿った空気等の影響もあり天気は周期的に変化した。

この期間の宮崎市の平均気温は平年より低く、降水量は平年より少なく、日照時間は平年より多かった。

	平均気温()	降水量 (mm)	日照時間(h)
2021年3月～5月	17.2	839.0	504.9
平年値	16.3	577.8	551.4
平年差(比)	+0.9	145%	92%
階級区分	かなり高い	かなり多い	少ない

	平均気温()	降水量 (mm)	日照時間(h)
2021年6月～8月	25.8	1168.0	458.1
平年値	26.1	1131.1	525.9
平年差(比)	-0.3	103%	87%
階級区分	低い	平年並	少ない

	平均気温()	降水量 (mm)	日照時間(h)
2021年9月～11月	20.2	890.0	559.7
平年値	19.8	673.3	497.1
平年差(比)	+0.4	132%	113%
階級区分	平年並	多い	多い

	平均気温()	降水量 (mm)	日照時間(h)
2021年12月～2022年2月	8.2	137.0	573.4
平年値	8.8	243.4	547.3
平年差(比)	-0.6	56%	105%
階級区分	低い	少ない	多い

(観測値：宮崎地方気象台、平年値：1991年～2020年)

令和 3 年 気 象 概 況

【1月上旬】

この期間は、気圧の谷や湿った空気などの影響で曇りや雨の日もあったが、高気圧に覆われて晴れた日が多かった。また、強い冬型の気圧配置や寒気の流れ込みなどにより気温が平年より低い日が多く、9日は、古江で-6.9 を観測し、日最低気温の低い方からの観測史上1位を更新した。さらに、西都で-6.9 を観測し、日最低気温の低い方からの1月の極値を更新した。

県内各地の旬平均気温は、平年差-4.1 ~ -2.4 で全ての観測所で平年よりかなり低かった。旬降水量は、0.0ミリ~9.0ミリ(平年比0%~38%)で宮崎、高千穂は平年よりかなり少なく、小林は平年並で、他は平年より少なかった。旬日照時間は、平年比74%~116%で延岡、宮崎、日向、西都、串間は平年より多く、高千穂、鞍岡は平年より少なく、他は平年並だった。

宮崎市の旬平均気温は平年よりかなり低く、旬降水量は平年よりかなり少なく、旬日照時間は平年より多かった。

【1月中旬】

この期間は、前線や気圧の谷などの影響で曇りや雨の日もあったが、高気圧に覆われて晴れた日が多かった。12日は、強い寒気の流れ込みにより山沿いを中心に雪となり、鰐塚山の初冠雪(平年より6日早く、昨年より37日早い)を観測した。また、中頃は、暖かい空気に覆われて気温は平年より高く推移し、日最高気温が3月中旬から4月中旬並の所があった。

県内各地の旬平均気温は、平年差-0.7 ~ +0.6 で都城は平年より高く、他は平年並だった。旬降水量は、2.5ミリ~13.5ミリ(平年比9%~43%)で鞍岡は平年よりかなり少

なく、高千穂、諸塚、神門、西米良、加久藤、えびの、小林は平年より少なく、他は平年並だった。旬日照時間は、平年比127%~188%で宮崎は平年より多く、他は平年よりかなり多かった。

宮崎市の旬平均気温と旬降水量は平年並で、旬日照時間は平年より多かった。

【1月下旬】

この期間は、前線や気圧の谷などの影響で曇りや雨の日もあったが、高気圧に覆われて晴れた日が多かった。気温は平年よりかなり高く推移し、22日は、高千穂 20.4、古江 21.1、西米良 21.2、加久藤 22.3、小林 22.5 を観測し、日最高気温の高い方からの1月の極値を更新した。

生物季節観測では、うめの開花を平年より3日遅い25日に観測した。

県内各地の旬平均気温は、平年差+3.2 ~ +4.9 で全ての観測所で平年よりかなり高かった。旬降水量は、19.5ミリ~44.0ミリ(平年比61%~160%)で小林は平年より少なく、他は平年並か多かった。旬日照時間は、平年比78%~142%で鞍岡、加久藤、小林、高千穂は平年より多く、都城、宮崎、油津、串間は平年より少なく、他は平年並だった。

宮崎市の旬平均気温は平年よりかなり高く、旬降水量は平年より多く、旬日照時間は平年より少なかった。

【2月上旬】

期間の前半は高気圧と前線の影響を交互に受けて、天気は短い周期で変化し、後半は高気圧に覆われて概ね晴れの日となった。

2日は前線の影響を受けて西米良で日最大瞬間風速が北北東の風 18.6m/s を観測、加久藤で日最大風速が北西の風 10.0 m/s を観測し、それぞれ2月の極値を更新した。また、乾燥した空気の影響で日最小相対湿度が

5日に都城で10%となり、2月の極値を更新した。

県内各地の旬平均気温は、平年差+1.1 ~ +2.6 で平年より宮崎はかなり高く、他は平年より高かった。旬降水量は、1.5ミリ~39.0ミリ(平年比10%~117%)で高千穂は平年より多く、延岡、古江、北方、日向、神門は平年より少なく、他は平年並だった。旬日照時間は、平年比117%~148%で延岡、都城、宮崎、油津、日向は平年より多く、他は平年よりかなり多かった。

宮崎市の旬平均気温はかなり高く、旬降水量は平年並、旬日照時間は平年より多かった。

【2月中旬】

期間の初めから中頃は、気圧の谷や低気圧の影響で曇りや雨の日が多く、後半は高気圧に覆われ晴れの日となった。

特に13~14日は低気圧や湿った空気の影響でまとまった雨が降った。また、17日は冬型の気圧配置が強まり、宮崎市で雪を観測した。県内各地の旬平均気温は、平年差+0.8 ~ +1.8 で古江、小林は平年並だったが他は平年より高かった。

旬降水量は、17.5ミリ~206.0ミリ(平年比35%~351%)で油津は平年よりかなり多く、延岡、宮崎、古江、北方、日向、西都、深瀬、串間は平年より多く、西米良、加久藤は平年より少なく、他は平年並だった。旬日照時間は、平年比66%~104%で高千穂、鞍岡、西米良、加久藤、小林は平年より少なく、他は平年並だった。

宮崎市の旬平均気温は平年より高く、旬降水量は平年より多く、旬日照時間は平年並だった。

【2月下旬】

高気圧と低気圧や前線の影響を交互に受けて、天気は短い周期で変化した。この期間

は、暖かい空気に覆われた日が多く、気温は平年より高く推移し、日最高気温が4月中旬から5月上旬並の日があった。

県内各地の旬平均気温は、平年差+0.9 ~ +2.9 で小林は平年並で、他は平年より高かった。旬降水量は、20.5ミリ~94.0ミリ(平年比49%~245%)で高千穂、鞍岡は平年よりかなり多く、古江、北方、延岡、加久藤、えびのは平年より多く、他は平年並だった。旬日照時間は、平年比97%~138%で平年より多いか、平年並だった。

宮崎市の旬平均気温は平年より高く、旬降水量と旬日照時間は平年並だった。

【3月上旬】

この期間は、高気圧に覆われて晴れた日と、気圧の谷や低気圧等の影響で曇りや雨の日が短い周期で変化した。4日は、気圧の谷や湿った空気の影響で、延岡で日最大10分間降水量10.0ミリを観測し、3月の極値を更新した。

県内各地の旬平均気温は、平年差+2.7 ~ +4.6 で全ての観測所で平年よりかなり高かった。旬降水量は、28.0ミリ~128.0ミリ(平年比60%~350%)で延岡、古江、北方、日向は平年よりかなり多く、宮崎、高千穂、諸塚、神門、西米良、西都、深瀬は平年より多く、他は平年並だった。旬日照時間は、平年比53%~72%で延岡、古江、日向、神門は平年よりかなり少なく、他は平年より少なかった。

宮崎市の旬平均気温は平年よりかなり高く、旬降水量は平年より多く、旬日照時間は平年より少なかった。

【3月中旬】

期間の前半は高気圧に覆われ晴れた日が多かったが、後半は気圧の谷や前線の影響を受けて曇りや雨の天気となった。17日は日最

低気温が小林で 15.4、赤江で 17.3 を観測し、日最低気温の高い方からの 3 月の極値を更新した。生物季節観測では、さくらの開花を平年より 8 日早い 16 日に観測した。

県内各地の旬平均気温は、平年差+2.9 ~ +4.1 ですべての観測所で平年よりかなり高かった。旬降水量は、20.5 ミリ~100.0 ミリ（平年比 40%~141%）で串間は平年より多く、宮崎、高千穂、鞍岡、国富では平年より少なく、他は平年並だった。旬日照時間は、平年比 76%~120%で延岡、宮崎、高千穂、古江、日向、神門、西都では平年より少なく、加久藤では平年より多く、他は平年並だった。

宮崎市の旬平均気温は平年よりかなり高く、旬降水量と旬日照時間は平年より少なかった。

【3月下旬】

高気圧と気圧の谷や低気圧の影響を交互に受けて、天気は短い周期で変化した。生物季節観測では、さくらの満開を平年より 4 日早い 29 日に観測した。

県内各地の旬平均気温は、平年差+1.6 ~ +2.2 で西米良、加久藤で平年より高く、他は平年よりかなり高かった。旬降水量は、19.5~88.5 ミリ（平年比 32%~119%）で延岡、古江、日向、深瀬、串間は平年並、高千穂は平年よりかなり少なく、他は平年より少なかった。

旬日照時間は、平年比 106%~154%で小林は平年並で、高千穂は平年よりかなり多く、他は平年より多かった。

宮崎市の旬平均気温は平年よりかなり高く、旬降水量は平年より少なく、旬日照時間は平年より多かった。

【4月上旬】

期間の前半は気圧の谷や前線の影響を受けて曇りや雨の日が多く、後半は高気圧に覆

われて晴れた日が多かった。5 日は気圧の傾きが大きく古江で日最大風速 15.2m/s、日最大瞬間風速 27.2m/s を観測し、4 月の極値を更新した。

県内各地の旬平均気温は、平年差+0.9 ~ +2.2 で加久藤では平年よりかなり高く、他は平年より高かった。旬降水量は、4.0 ミリ~129.5 ミリ（平年比 6%~158%）で北方、日向では平年より多く、鞍岡、加久藤、小林、都城では平年よりかなり少なく、他は平年並か平年より少なかった。旬日照時間は、平年比 72%~112%で高千穂、延岡では平年より多く、古江、鞍岡、日向、神門、加久藤、西都では平年並で、他は平年より少なかった。

宮崎市の旬平均気温は平年より高く、旬降水量は平年並、旬日照時間は平年より少なかった。

【4月中旬】

期間の前半は気圧の谷や前線の影響を受けて曇りや雨の日が多く、後半は高気圧に覆われて晴れた日が多かった。20 日は都城で日最小湿度が 8%となり、4 月の極値を更新した。県内各地の旬平均気温は、平年差 - 1.6 ~ +0.2 で鞍岡、加久藤、宮崎、都城、串間では平年並で、他は平年より低かった。旬降水量は、41.5 ミリ~203.5 ミリ（平年比 85%~258%）で北方では平年よりかなり多く、他は平年並か平年より多かった。旬日照時間は、平年比 106%~122%で古江、日向、宮崎、都城、油津、串間では平年並で、他は平年より多かった。

宮崎市の旬平均気温は平年並、旬降水量は平年より多く、旬日照時間は平年並だった。

【4月下旬】

期間を通して高気圧に覆われて晴れた日が多かったが、気圧の谷や前線等の影響で曇りや雨の日もあった。23 日は日向で日最大 10 分間降水量が 11.5 ミリを観測し、4 月の

極値を更新した。県内各地の旬平均気温は、
平年差 - 0.7 ~ +0.7 で鞍岡、延岡では平
年より高く、他は平年並だった。旬降水量は、
18 ミリ ~ 87.5 ミリ (平年比 29% ~ 114%) で
古江、日向、西米良、都城、串間では平年並
で、北方、深瀬では平年よりかなり少なく、
他は平年より少なかった。旬日照時間は、平
年比 105% ~ 129% で日向、西米良、神門、宮
崎では平年並で、他は平年より多かった。

宮崎市の旬平均気温は平年並、旬降水量は
平年より少なく、旬日照時間は平年並だった。

【5月上旬】

高気圧と前線や気圧の谷等の影響を交互
に受けて、天気は数日の周期で変化した。1
日 ~ 2 日にかけて気圧の傾きが大きくなっ
た影響で、1 日は串間で日最大瞬間風速 20.0
m/s、西米良、加久藤で共に 17.1m/s、神
門で 12.5m/s、加久藤で日最大風速 10.2m
/s を観測、2 日は西米良で日最大風速 7.6
m/s を観測し、それぞれ 5 月の極値を更新
した。3 日は高気圧に覆われて放射冷却も加
わり、日最低気温の低い方から鞍岡で 1.6 、
西米良で 3.6 、小林で 4.9 、西都で 6.5 、
赤江で 8.0 を観測し、5 月の極値を更新し
た。

県内各地の旬平均気温は、平年差 - 1.7
~ - 0.4 で古江、西都、小林は平年よりか
なり低く、都城、串間は平年並、他は平年よ
り低かった。旬降水量は、20.5 ミリ ~ 129.5
ミリ (平年比 26% ~ 105%) で延岡は平年よ
りかなり少なく、古江、西都、えびの、小林、
野尻、国富、都城、深瀬は平年並で、他は平
年より少なかった。旬日照時間は、平年比
122% ~ 143% で延岡、小林、宮崎、都城、串
間は平年よりかなり多く、鞍岡は平年並、他
は平年より多かった。

宮崎市の旬平均気温は平年より低く、旬降
水量は平年より少なく、旬日照時間は平年よ

りかなり多かった。

【5月中旬】

期間を通して梅雨前線や湿った空気等の
影響で雨の日が多かった。このため、12 日に
都農で日降水量 198.0 ミリ、赤江で 139.5 ミ
リ、20 日に椎葉で 227.5 ミリを観測、また、
20 日に椎葉で日最大 1 時間降水量 41.5 ミリ、
日最大 10 分間降水量 11.0 ミリを観測し、い
ずれも 5 月の極値を更新した。

九州南部では、11 日ごろ梅雨入り (平年よ
り 19 日早く、昨年より 19 日早い) したと見
られる。

県内各地の旬平均気温は、平年差 + 1.3
~ + 2.4 で全ての観測所で平年よりかなり
高かった。旬降水量は、185.0 ミリ ~ 626.0
ミリ (平年比 239% ~ 532%) で日之影は平年
より多く、他は平年よりかなり多かった。旬
日照時間は、平年比 7% ~ 22% で全ての観測
所で平年よりかなり少なかった。

宮崎市の旬平均気温は平年よりかなり高
く、旬降水量は平年よりかなり多く、旬日照
時間は平年よりかなり少なかった。

【5月下旬】

高気圧に覆われて晴れた日もあったが、期
間を通して、梅雨前線や気圧の谷、湿った空
気の影響で曇りや雨の日が多かった。このた
め、27 日は小林で日降水量 136.5 ミリ、日最
大 1 時間降水量 44.5 ミリ、また、日最大 10
分間降水量をえびので 19.5 ミリ、小林で
13.0 ミリを観測し、いずれも 5 月の極値を更
新した。

県内各地の旬平均気温は、平年差 - 1.1
~ - 0.2 で古江、日向は平年よりかなり低
く、神門は平年並、他は平年より低かった。
旬降水量は、73.0 ミリ ~ 291.0 ミリ (平年比
97% ~ 666%) で西米良、加久藤、小林は平
年よりかなり多く、古江、串間は平年並、他

は平年より多かった。旬日照時間は、平年比80%～100%で都城、油津、西米良、加久藤、串間は平年より少なく、他は平年並だった。

宮崎市の旬平均気温は平年より低く、旬降水量は平年より多く、旬日照時間は平年並だった。

【6月上旬】

高気圧に覆われて晴れた日もあったが、梅雨前線や気圧の谷、湿った空気の影響を受けて、曇りや雨の日が多かった。県内各地の旬平均気温は、平年差 - 0.1 ～ + 0.8 で油津、日向、西米良、西都、赤江は平年並で、他は平年より高かった。旬降水量は、56.0 ミリ～298.0 ミリ（平年比 75%～213%）で都城、日向、西米良、都農、えびの、小林、深瀬は平年より多く、他は平年並だった。旬日照時間は、平年比 77%～106%で宮崎は平年より少なく、他は平年並だった。

宮崎市の旬平均気温は平年より高く、旬降水量は平年並、旬日照時間は平年より少なかった。

【6月中旬】

梅雨前線や低気圧、気圧の谷や湿った空気の影響を受けて、曇りや雨の日が多かった。都農では13日に日最大1時間降水量59.5ミリを観測し、6月としての極値を更新した。県内各地の旬平均気温は、平年差 + 0.2 ～ + 1.1 で都城、宮崎、加久藤、串間は平年より高く、他は平年並だった。旬降水量は、80.0 ミリ～400.0 ミリ（平年比 28%～168%）で都城、高千穂、加久藤、えびの、串間では平年より少なく、延岡、古江、北方、日向、都農、深瀬は平年より多く、他は平年並だった。旬日照時間は、平年比 35%～62%で延岡、古江は平年よりかなり少なく、他は平年より少なかった。

宮崎市の旬平均気温は平年より高く、旬降

水量は平年並、旬日照時間は平年より少なかった。

【6月下旬】

高気圧に覆われて晴れた日もあったが、期間を通して梅雨前線や湿った空気、気圧の谷の影響で曇りや雨の日が多かった。このため、26日は古江で日最大10分間降水量17.0ミリを観測し、6月の極値を更新した。

県内各地の旬平均気温は、平年差 - 1.2 ～ 0.0 で延岡、古江、鞍岡、西米良、加久藤、小林、串間で平年並、他は平年より低かった。旬降水量は、19.0 ミリ～127.0 ミリ（平年比 7%～64%）で古江は平年並、宮崎、油津、赤江、串間は平年より少なく、他は平年よりかなり少なかった。旬日照時間は、平年比 135%～199%で加久藤は平年よりかなり多く、他は平年より多かった。

宮崎市の旬平均気温は平年より低く、旬降水量は平年より少なく、旬日照時間は平年より多かった。

【7月上旬】

高気圧に覆われて晴れた日もあったが、梅雨前線や湿った空気の影響を受け、曇りや雨の日が多かった。9日は加久藤で日最大瞬間風速 17.0m/s を観測し、7月の極値を更新した。10日は梅雨前線に向かって暖かく湿った空気が流れ込んだ影響で、南部山沿いでは記録的な大雨となり、えびの市に大雨特別警報を発表した。小林では日最大1時間降水量78.5ミリを観測し、年間を通して極値を更新。日最大10分間降水量19.5ミリを観測し、7月の極値を更新した。県内各地の旬平均気温は、平年差 + 0.3 ～ + 1.8 で西都、赤江、串間は平年よりかなり高く、他は平年並か平年より高かった。旬降水量は、13.0 ミリ～505.0 ミリ（平年比 7%～181%）で加久藤は平年よりかなり多く、小林は平年より多く、

赤江は平年よりかなり少なく、他は平年並か平年より少なかった。旬日照時間は、平年比40%～104%で平年並か平年より少なかった。

宮崎市の旬平均気温は平年より高く、旬降水量は平年より少なく、旬日照時間は平年並だった。

【7月中旬】

湿った空気や上空の寒気の影響を受けて、大気の状態が不安定となり、曇りや雨の日が多かった。13日は日向で日最大10分間降水量14.5ミリ、16日は諸塚で日最大1時間降水量63.0ミリ、日最大10分間降水量13.5ミリ、17日は日之影で日降水量185.5ミリ、延岡で日最大10分間降水量19.0ミリ、18日は神門で日最大10分間降水量20.5ミリを観測し、7月としての極値を更新した。また、九州南部は、11日ごろ梅雨明け(平年より4日早く、昨年より17日早い)したと見られる。県内各地の旬平均気温は、平年差-1.8～-0.4で延岡、古江、鞍岡、日向、赤江、串間は平年より低く、他は平年並よりかなり低かった。旬降水量は、68.0ミリ～425.5ミリ(平年比41%～518%)でえびのは平年より少なく、鞍岡、西米良、加久藤、小林、野尻は平年並、他は平年より多いかかなり多かった。旬日照時間は、平年比74%～95%で全ての地点で平年並だった。

宮崎市の旬平均気温は平年よりかなり低く、旬降水量は平年よりかなり多く、旬日照時間は平年並だった。

【7月下旬】

期間の前半は湿った空気や気圧の谷の影響で曇りや雨となったが、後半は高気圧に覆われて晴れた日が多かった。21日は加久藤で日最大瞬間風速17.5m/s、日最大風速10.3m/sを観測し、7月の極値を更新した。

県内各地の旬平均気温は、平年差-1.1

～-0.1で日向は平年よりかなり低く、都城、加久藤、赤江は平年並、他は平年より低かった。旬降水量は、9.5ミリ～195.0ミリ(平年比7%～189%)で延岡、諸塚、北方、日向、都農は平年より多く、他は平年並か平年より少なかった。旬日照時間は、平年比80%～110%で都城は平年より多く、他は平年並か平年より少なかった。

宮崎市の旬平均気温は平年より低く、旬降水量、旬日照時間は共に平年並だった。

【8月上旬】

高気圧に覆われ晴れた日もあったが、湿った空気の影響を受け曇りや雨の日が多かった。8日は台風第9号の影響で大荒れとなった所があり、日最大1時間降水量が延岡で84.5ミリ、西米良で79.5ミリ、日最大10分間降水量が西米良で25.0ミリ、野尻で20.0ミリを観測し、いずれも観測史上1位を更新した。また、8日は野尻で日最大1時間降水量48.5ミリを観測し、8月の極値を更新した。県内各地の旬平均気温は、平年差-0.6～+0.4で串間は平年より高く、他は平年並か平年より低かった。旬降水量は、103.5ミリ～280.0ミリ(平年比91%～246%)で延岡は平年よりかなり多く、宮崎、日之影、野尻、国富、赤江は平年並、他は平年より多かった。旬日照時間は、平年比73%～103%で古江、神門は平年より少なく、他は平年並だった。

宮崎市の旬平均気温、旬降水量、旬日照時間はいずれも平年並だった。

【8月中旬】

九州付近に前線が停滞し、湿った空気の影響を受けて雨の日が多く、この期間の降水量が1000ミリを超える所があった。11日はえびので日最大10分間降水量20.5ミリを観測し8月としての極値を更新した。また、鞍岡

では日最高気温が 19.8 を観測するなど、8 月として日最高気温の低い方からの極値を更新した所があった。県内各地の旬平均気温は、平年差 - 3.3 ~ - 1.8 で全ての地点で平年よりかなり低かった。旬降水量は、304.0 ミリ ~ 1329.5 ミリ (平年比 320% ~ 1041%) で全ての地点で平年よりかなり多いか多かった。旬日照時間は、平年比 2% ~ 15% で全ての地点でかなり少なかった。

宮崎市の旬平均気温は平年よりかなり低く、旬降水量は平年よりかなり多く、旬日照時間は平年よりかなり少なかった。

【8月下旬】

期間の前半は湿った空気や気圧の谷の影響等で曇りや雨となったが、後半は高気圧に覆われて晴れた日が多かった。

県内各地の旬平均気温は、平年差 - 0.1 ~ + 0.9 で全ての地点で平年並か平年より高かった。旬降水量は、2.0 ミリ ~ 96.5 ミリ (平年比 1% ~ 69%) で日之影、神門、加久藤、赤江は平年よりかなり少なく、他は平年並か平年より少なかった。旬日照時間は、平年比 108% ~ 139% で都城は平年よりかなり多く、他は平年並か平年より多かった。

宮崎市の旬平均気温は平年より高く、旬降水量は平年より少なく、旬日照時間は平年より多かった。

【9月上旬】

高気圧に覆われ晴れた日もあったが、前線や湿った空気の影響等を受け曇りや雨の日が多かった。

県内各地の旬平均気温は、平年差 - 0.2 ~ + 1.1 で全ての地点で平年並か平年より高かった。旬降水量は、0 ミリ ~ 97.5 ミリ (平年比 0% ~ 89%) で都城は平年より多く、えびのは平年並、他は平年より少なかった。旬日照時間は、平年比 70% ~ 111% で全ての地

点で平年並か平年より少なかった。

宮崎市の旬平均気温は平年より高く、旬降水量は平年よりかなり少なく、旬日照時間は平年並だった。

【9月中旬】

期間の中頃まで九州付近に前線が停滞し、湿った空気や台風第 14 号の影響を受けて雨の日が多く、大雨となった所もあった。16 日は赤江で日降水量 347.5] ミリを観測し、9 月としての極値を更新した。

県内各地の旬平均気温は、平年差 - 0.4 ~ + 0.7 で古江、日向は平年より低く、他は平年並だった。旬降水量は、59.5 ミリ ~ 790.5] ミリ (平年比 45% ~ 495%) で宮崎、赤江、油津は平年よりかなり多く、他は平年並か平年より多かった。旬日照時間は、平年比 40% ~ 88% で西米良、串間は平年並、他は平年よりかなり少ないか少なかった。

宮崎市の旬平均気温は平年並、旬降水量は平年よりかなり多く、旬日照時間は平年よりかなり少なかった。

(数値] : 資料不足値を含む)

【9月下旬】

高気圧に覆われて晴れた日もあったが、湿った空気の影響で曇りや雨となった日もあった。27 日にすすきの開花を観測した (昨年と同じで平年より 1 日早い)。

県内各地の旬平均気温は、平年差 + 1.0 ~ + 2.0 で全ての地点で平年より高かった。旬降水量は、5.0 ミリ ~ 129.5 ミリ (平年比 6% ~ 106%) で鞍岡、日之影で平年よりかなり少なく、他は平年並か平年より少なかった。旬日照時間は、平年比 108% ~ 163% で日向、神門は平年並で、他は平年より多いかかなり多かった。

宮崎市の旬平均気温は平年より高く、旬降水量は平年並、旬日照時間は平年より多かつ

た。

【10月上旬】

高気圧に覆われ晴れた日が多かったが、湿った空気の影響を受け曇りや雨の日もあった。1日は串間で32.2、西都で32.0の日最高気温を記録し、日最高気温の高い方から10月の極値を更新した。

県内各地の旬平均気温は、平年差+1.7～+2.7で全ての地点で平年よりかなり高いか高かった。旬降水量は、0.5ミリ～33.5ミリ(平年比1%～49%)で北方、日向は平年並、他は平年よりかなり少ないか少なかった。旬日照時間は、平年比155%～180%で全ての地点で平年よりかなり多かった。

宮崎市の旬平均気温は平年よりかなり高く、旬降水量は平年より少なく、旬日照時間はかなり多かった。

【10月中旬】

高気圧に覆われて晴れた日もあったが、湿った空気や気圧の谷の影響を受けた。12日は鞍岡で日最高気温29.9を観測し、日最高気温の高い方から10月としての極値を更新した。

県内各地の旬平均気温は、平年差+0.9～+2.4で油津、古江、日向、西都は平年より高く、他は平年よりかなり高かった。旬降水量は、0.5ミリ～210.5ミリ(平年比1%～292%)で宮崎、延岡、古江、北方、日向、赤江は平年より多く、他は平年並か平年より少なかった。旬日照時間は、平年比82%～104%で油津、高千穂、西米良、小林、串間は平年並、他は平年より少なかった。

宮崎市の旬平均気温は平年よりかなり高く、旬降水量は平年より多く、旬日照時間は平年より少なかった。

【10月下旬】

高気圧に覆われて晴れた日もあったが、気圧の谷や湿った空気の影響で曇りや雨となった日もあった。21日は小林で日最高気温13.6を観測し、日最高気温の低い方から10月としての極値を更新した。

県内各地の旬平均気温は、平年差-2.4～-1.7で延岡、都城、神門、加久藤、串間は平年より低く、他は平年よりかなり低かった。旬降水量は、14.0ミリ～104.0ミリ(平年比20%～168%)で古江は平年より多く、高千穂、鞍岡、日之影、都農、えびのは平年より少なく、他は平年並だった。旬日照時間は、平年比107%～123%で油津、古江、鞍岡、小林、串間は平年並で、他は平年より多かった。

宮崎市の旬平均気温は平年よりかなり低く、旬降水量は平年並、旬日照時間は平年より多かった。

【11月上旬】

高気圧に覆われて晴れた日もあったが、気圧の谷や湿った空気等の影響を受けて曇りや雨の日もあった。

県内各地の旬平均気温は、平年差-0.8～-0.0で高千穂、日向、西都、小林、赤江は平年より低く、他は平年並だった。旬降水量は、20.5ミリ～80.0ミリ(平年比68%～184%)で平年並か平年より多かった。旬日照時間は、平年比96%～118%で全ての地点で平年並だった。

宮崎市の旬平均気温は平年並、旬降水量は平年より多く、旬日照時間は平年並だった。

10日は高鍋地域気象観測所観測機器の更新のため、気象観測データの欠測がありますので取り扱いには留意願います。なお、機器更新後は新たに相対湿度の観測を開始しています。

【11月中旬】

高気圧に覆われて晴れた日もあったが、気圧の谷や湿った空気等の影響を受けた。

県内各地の旬平均気温は、平年差 - 1.8 ~ - 0.7 で高千穂、鞍岡、神門、西米良、西都、赤江は平年より低く、他は平年並だった。

旬降水量は、0.0 ミリ ~ 37.5 ミリ (平年比 0% ~ 128%) で鞍岡は平年より多く、高千穂、日之影は平年並、他は平年よりかなり少ないか少なかった。旬日照時間は、平年比 105% ~ 138% で都城、油津、古江、神門、加久藤、串間は平年並、他は平年より多かった。

宮崎市の旬平均気温は平年並、旬降水量は平年よりかなり少なく、旬日照時間は平年より多かった。

【11月下旬】

期間の初めと終わりに気圧の谷や湿った空気の影響等で曇りや雨となったが、その他の日は高気圧に覆われて晴れた日が多かった。

22日はイチョウの黄葉を観測し、平年より7日早く、昨年より11日遅かった。また、26日はイロハカエデの紅葉を観測し、平年より8日早かった。(昨年は観測無し)

県内各地の旬平均気温は、平年差 - 1.7 ~ - 0.2 で延岡、宮崎、高千穂、串間は平年並、他は平年より低かった。旬降水量は、21.0 ミリ ~ 84.5 ミリ (平年比 64% ~ 220%) でえびの、深瀬は平年よりかなり多く、都城、日向、都農、西都、野尻、国富、赤江は平年並、他は平年より多かった。旬日照時間は、平年比 111% ~ 129% で神門は平年並、他は平年より多かった。

宮崎市の旬平均気温は平年並、旬降水量は平年より多く、旬日照時間は平年より多かった。

【12月上旬】

気圧の谷や湿った空気の影響を受けた日もあったが、高気圧に覆われて晴れた日が多かった。

県内各地の旬平均気温は、平年差 - 1.8 ~ - 0.2 で延岡、小林は平年並、他は平年より低かった。旬降水量は、0.0 ミリ ~ 6.0 ミリ (平年比 0% ~ 15%) で鞍岡、日之影は平年より少なく、他は平年よりかなり少なかった。旬日照時間は、平年比 137% ~ 159% で全ての地点で平年よりかなり多かった。

宮崎市の旬平均気温は平年より低く、旬降水量は平年よりかなり少なく、旬日照時間は平年よりかなり多かった。

【12月中旬】

期間の中頃は一時的に冬型の気圧配置が強まった日があったが、高気圧に覆われて晴れた日が多かった。16日は低気圧や前線の影響で小林で日最大10分間降水量10.5ミリを観測、17日は冬型の気圧配置が強まった影響で加久藤で日最大風速11.5m/s、西米良で日最大瞬間風速22.7m/s、加久藤で20.8m/s、神門で18.2m/sを観測し、いずれも12月の極値を更新した。

県内各地の旬平均気温は、平年差 0.0 ~ + 0.7 で延岡、宮崎、串間は平年より高く、他は平年並だった。旬降水量は、20.5 ミリ ~ 70.0 ミリ (平年比 95% ~ 265%) で加久藤は平年よりかなり多く、宮崎、高千穂、古江、日之影、日向、赤江、串間は平年並、他は平年より多かった。旬日照時間は、平年比 116% ~ 138% で都城、宮崎、西都、串間は平年よりかなり多く、他は平年より多かった。

宮崎市の旬平均気温は平年より高く、旬降水量は平年並、旬日照時間は平年よりかなり多かった。

【12月下旬】

気圧の谷の影響で曇りや雨となった日が

あったが、その他の日は高気圧に覆われて晴れた日が多かった。26日は古江で日最高気温5.1を観測し、日最高気温の低い方から12月としての極値を更新した。また、27日は日向で日最低気温-5.5、古江で-3.4を観測し、日最低気温の低い方から12月としての極値をそれぞれ更新した。

県内各地の旬平均気温は、平年差-1.4~-0.4で加久藤、小林は平年並、他は平年より低かった。旬降水量は、0.5ミリ~12.5ミリ(平年比2%~32%)で日之影、加久藤は平年よりかなり少なく、都城、高千穂、鞍岡、椎葉、西米良、都農、えびの、小林は平年より少なく、他は平年並だった。旬日照時間は、平年比99%~119%で宮崎、都城、古江、西米良、西都、串間は平年より多く、他は平年並だった。

宮崎市の旬平均気温は平年より低く、旬降水量は平年並、旬日照時間は平年より多かった。

令和3年 年間気象観測値の要素別比較表

県内の主な気象観測所の年平均気温と平年値との比較

観測所	年平均気温()	平年値()	平年差()	階級区分
宮崎	18.2	17.7	0.5	高い
延岡	17.3	16.9	0.4	高い
都城	17.2	16.8	0.4	高い
油津	18.6	18.4	0.2	高い

県内の主な気象観測所の年間降水量と平年値との比較

観測所	年間降水量(mm)	平年値(mm)	平年比(%)	階級区分
宮崎	3126.0	2625.5	119%	多い
延岡	3164.0	2435.6	130%	かなり多い
都城	2799.0	2694.2	104%	平年並
油津	3092.0	2763.8	112%	多い

県内の主な気象観測所の年間日照時間と平年値との比較

観測所	年間日照時間(h)	平年値(h)	平年比(%)	階級区分
宮崎	2145.7	2121.7	101%	平年並
延岡	2108.5	2130.0	99%	平年並
都城	1987.5	1934.5	103%	平年並
油津	1925.1	1951.4	99%	平年並

2021年1月の特別警報・警報・注意報 発表履歴表

●：発表 ◇：特別警報から警報 ▽：特別警報から注意報 ▼：警報から注意報 ○：継続 解：解除
 浸：浸水害 土：土砂災害 土浸：土砂災害、浸水害 斜体字：発表 下線：特別警報から警報、特別警報から注意報、警報から注意報

発表時刻	警報・注意報	宮崎市	都城市	延岡市	日南市	小林市	日向市	串間市	西都市	えびの市	三股町	高原町	国富町	綾町	高鍋町	新富町	西米良村	木城町	川南町	都農町	門川町	諸塚村	椎葉村	美郷町	高千穂町	日之影町	五ヶ瀬町
2021/1/1 06:30	低温注意報	●		●			●	●	●						●	●		●	●	●	●	●	●	●	●	●	●
2021/1/1 08:06	低温注意報	●		●			●	●	●						●	●		●	●	●	●	●	●	●	●	●	●
2021/1/1 10:28	乾燥注意報	●	●	●	●	●	●	●	●	●	●	●	●	●	●	●	●	●	●	●	●	●	●	●	●	●	●
2021/1/2 10:20	乾燥注意報	○	○	○	○	○	○	○	○	○	○	○	○	○	○	○	○	○	○	○	○	○	○	○	○	○	○
2021/1/3 16:20	乾燥注意報	解	解	解	解	解	解	解	解	解	解	解	解	解	解	解	解	解	解	解	解	解	解	解	解	解	解
2021/1/7 04:48	風雪注意報	●		●		●	●	●	●	●	●	●	●	●	●	●	●	●	●	●	●	●	●	●	●	●	●
	強風注意報	○		○		○	○	○	○	○	○	○	○	○	○	○	○	○	○	○	○	○	○	○	○	○	○
2021/1/7 10:48	風雪注意報																										
	強風注意報																										
2021/1/7 20:58	低温注意報	解		解		解	解	解	解	解	解	解	解	解	解	解	解	解	解	解	解	解	解	解	解	解	解
	強風注意報																										
2021/1/8 08:28	乾燥注意報	●	●	●	●	●	●	●	●	●	●	●	●	●	●	●	●	●	●	●	●	●	●	●	●	●	●
	低温注意報																										
2021/1/8 10:15	乾燥注意報	●	●	●	●	●	●	●	●	●	●	●	●	●	●	●	●	●	●	●	●	●	●	●	●	●	●
	低温注意報																										
2021/1/8 16:28	大雪注意報	○	○	○	○	○	○	○	○	○	○	○	○	○	○	○	○	○	○	○	○	○	○	○	○	○	○
	乾燥注意報																										
	低温注意報																										
2021/1/9 04:31	大雪注意報	○	○	○	○	○	○	○	○	○	○	○	○	○	○	○	○	○	○	○	○	○	○	○	○	○	○
	乾燥注意報																										
	低温注意報																										
2021/1/9 09:57	大雪注意報	○	○	○	○	○	○	○	○	○	○	○	○	○	○	○	○	○	○	○	○	○	○	○	○	○	○
	乾燥注意報																										
	低温注意報																										

2021年1月の特別警報・警報・注意報 発表履歴表

●：発表 ◇：特別警報から警報 ▽：特別警報から注意報 ▼：警報から注意報 ○：継続 解：解除
 浸：浸水害 土：土砂災害 土浸：土砂災害、浸水害 斜体字：発表 下線：特別警報から警報、特別警報から注意報、警報から注意報

発表時刻	警報・注意報	宮崎市	都城市	延岡市	日南市	小林市	日向市	串間市	西都市	えびの市	三股町	高原町	国富町	綾町	高鍋町	新富町	西米良村	木城町	川南町	都農町	門川町	諸塚村	椎葉村	美郷町	高千穂町	日之影町	五ヶ瀬町
2021/1/10 08:26	乾燥注意報	○	○	○	○	○	○	○	○	○	○	○	○	○	○	○	○	○	○	○	○	○	○	○	○	○	○
2021/1/11 16:40	低温注意報									●	●	●	●				●					●	●	●	●	●	
2021/1/12 05:17	大雪注意報	解	解	解	解	解	解	解	解	解	解	解	解	解	解	解	解	解	解	解	解	解	解	解	解	解	解
2021/1/13 04:25	乾燥注意報	●	●	●	●	●	●	●	●	●	●	●	●	●	●	●	●	●	●	●	●	●	●	●	●	●	●
2021/1/14 04:22	乾燥注意報	解	解	解	解	解	解	解	解	解	解	解	解	解	解	解	解	解	解	解	解	解	解	解	解	解	解
2021/1/15 06:38	濃霧注意報		●			●				●	●	●	●														
2021/1/15 09:01	濃霧注意報	解	解			解				解	解	解	解														
2021/1/17 04:37	乾燥注意報	●	●	●	●	●	●	●	●	●	●	●	●	●	●	●	●	●	●	●	●	●	●	●	●	●	●
2021/1/17 10:11	乾燥注意報	○	○	○	○	○	○	○	○	○	○	○	○	○	○	○	○	○	○	○	○	○	○	○	○	○	○
2021/1/18 08:05	低温注意報						●																				
2021/1/18 08:05	乾燥注意報	○	○	○	○	○	○	○	○	○	○	○	○	○	○	○	○	○	○	○	○	○	○	○	○	○	○
2021/1/18 17:42	低温注意報																										
2021/1/18 17:42	強風注意報	●																									
2021/1/18 17:42	乾燥注意報	○	○	○	○	○	○	○	○	○	○	○	○	○	○	○	○	○	○	○	○	○	○	○	○	○	○
2021/1/18 21:45	強風注意報	解																									
2021/1/18 21:45	乾燥注意報	○	○	○	○	○	○	○	○	○	○	○	○	○	○	○	○	○	○	○	○	○	○	○	○	○	○
2021/1/19 10:44	乾燥注意報	○	○	○	○	○	○	○	○	○	○	○	○	○	○	○	○	○	○	○	○	○	○	○	○	○	○
2021/1/20 21:05	乾燥注意報	解	●	解	解	●	解	解	解	●	●	●	●	解	解	解	解	解	解	解	解	解	解	解	解	解	解
2021/1/21 04:04	濃霧注意報		解			解																					
2021/1/21 09:20	濃霧注意報		解			解																					
2021/1/24 03:07	波浪注意報	●		●			●																				
2021/1/24 18:32	強風注意報	○																									
2021/1/24 18:32	波浪注意報	○																									

2021年1月の特別警報・警報・注意報 発表履歴表

●：発表 ◇：特別警報から警報 ▽：特別警報から注意報 ◯：継続 解：解除
 浸：浸水害 土：土砂災害 土浸：土砂災害、浸水害 斜体字：発表 下線：特別警報から警報、特別警報から注意報、警報から注意報

発表時刻	警報・注意報	宮崎市	都城市	延岡市	日南市	小林市	日向市	串間市	西都市	えびの市	三股町	高原町	国富町	綾町	高鍋町	新富町	西米良村	木城町	川南町	都農町	門川町	諸塚村	椎葉村	美郷町	高千穂町	日之影町	五ヶ瀬町
2021/1/24 22:29	強風注意報	○		●	○		○								○					○							
2021/1/25 04:09	波浪注意報	解		解																							
2021/1/25 16:37	波浪注意報	○		○	○	○	○	○							○	○				○	○						
2021/1/26 16:40	強風注意報			●			●								○	○				○	○						
2021/1/27 04:23	波浪注意報	○		○	○	○	○	○							○	○				○	○						
2021/1/27 16:28	強風注意報			解			解								解	解				解	解						
2021/1/27 19:50	波浪注意報	○		○	○	○	○	○							○	○				○	○						
2021/1/27 19:50	強風注意報	●																									
2021/1/27 19:50	波浪注意報	○		○	○	○	○	○							○	○				○	○						
2021/1/28 01:04	強風注意報	解		解			解								解	解				解	解						
2021/1/28 01:04	波浪注意報	解		解			解								解	解				解	解						
2021/1/28 04:40	強風注意報	●												●													
2021/1/28 15:15	強風注意報	○		●	●	●	●	●	●	●				○	○	○	○	○	○	○	○	○	○	○	○	○	○
2021/1/29 04:23	強風注意報	○		○	○	○	○	○	○	○				○	○	○	○	○	○	○	○	○	○	○	○	○	○
2021/1/29 17:30	強風注意報	解		解			解																				
2021/1/29 17:30	低温注意報			●			●		●						●	●	●	●	●	●	●	●	●	●	●	●	●
2021/1/30 07:52	低温注意報			解			解		解						解	解				解	解						
2021/1/30 09:45	乾燥注意報	●		●	●	●	●	●	●	●					●	●	●	●	●	●	●	●	●	●	●	●	●
2021/1/31 20:20	乾燥注意報	解		解			解		解						解	解				解	解						

2021年2月の特別警報・警報・注意報 発表履歴表

●：発表 ◇：特別警報から警報 △：特別警報から注意報 ▼：警報から注意報 ○：継続 解：解除
 浸：浸水害 土：土砂災害 土浸：土砂災害、浸水害 斜体字：発表 下線：特別警報から注意報、警報から注意報、警報から注意報

発表時刻	警報・注意報	宮崎市	都城	延岡市	日南市	小林市	日向市	串間市	西都市	えびの市	三股町	高原町	国富町	綾町	高鍋町	新富町	西米良村	木城町	川南町	都農町	門川町	諸塚村	椎葉村	美郷町	高千穂町	日之影町	五ヶ瀬町
2021/2/2 04:18	強風注意報	●																									
2021/2/2 10:45	強風注意報	○																									
2021/2/2 20:52	乾燥注意報	●	●	●	●	●	●	●	●	●	●	●	●	●	●	●	●	●	●	●	●	●	●	●	●	●	●
	強風注意報	解																									
2021/2/3 08:04	乾燥注意報	○	○	○	○	○	○	○	○	○	○	○	○	○	○	○	○	○	○	○	○	○	○	○	○	○	○
2021/2/4 05:05	乾燥注意報	○	○	○	○	○	○	○	○	○	○	○	○	○	○	○	○	○	○	○	○	○	○	○	○	○	○
2021/2/5 04:30	乾燥注意報	○	○	○	○	○	○	○	○	○	○	○	○	○	○	○	○	○	○	○	○	○	○	○	○	○	○
2021/2/5 20:42	乾燥注意報	解	解	解	解	解	解	解	解	解	解	解	解	解	解	解	解	解	解	解	解	解	解	解	解	解	解
2021/2/7 08:28	乾燥注意報	●	●	●	●	●	●	●	●	●	●	●	●	●	●	●	●	●	●	●	●	●	●	●	●	●	●
2021/2/8 04:12	乾燥注意報	○	○	○	○	○	○	○	○	○	○	○	○	○	○	○	○	○	○	○	○	○	○	○	○	○	○
2021/2/8 12:18	強風注意報	●																									
	乾燥注意報	○	○	○	○	○	○	○	○	○	○	○	○	○	○	○	○	○	○	○	○	○	○	○	○	○	○
2021/2/8 19:42	強風注意報	解																									
	乾燥注意報	○	○	○	○	○	○	○	○	○	○	○	○	○	○	○	○	○	○	○	○	○	○	○	○	○	○
2021/2/9 15:25	乾燥注意報	○	○	○	○	○	○	○	○	○	○	○	○	○	○	○	○	○	○	○	○	○	○	○	○	○	○
2021/2/10 16:22	乾燥注意報	○	○	○	○	○	○	○	○	○	○	○	○	○	○	○	○	○	○	○	○	○	○	○	○	○	○
2021/2/11 19:13	乾燥注意報	解	解	解	解	解	解	解	解	解	解	解	解	解	解	解	解	解	解	解	解	解	解	解	解	解	解
2021/2/12 15:53	波浪注意報	●																									
2021/2/12 19:18	雷注意報	●																									
	波浪注意報	○																									
2021/2/13 15:49	雷注意報	○																									
	波浪注意報	○																									

2021年2月の特別警報・警報・注意報 発表履歴表

●：発表 ◇：特別警報から警報 ○：特別警報から注意報 ▼：警報から注意報 ○：継続 解：解除
 浸：浸水害 土：土砂災害 土浸：土砂災害、浸水害 斜体字：発表 下線：特別警報から注意報、警報から注意報、警報から注意報

発表時刻	警報・注意報	宮崎市	都城市	延岡市	日南市	小林市	日向市	串間市	西都市	えびの市	三股町	高原町	国富町	綾町	高鍋町	新富町	西米良村	木城町	川南町	都農町	門川町	諸塚村	椎葉村	美郷町	高千穂町	日之影町	五ヶ瀬町
2021/2/17 04:20	強風注意報	○		●	●	●	●	●		●		●	●	●	●	●			●	●	●	●	●	●	●	●	●
2021/2/18 04:14	乾燥注意報	○		●	●	●	●	●		●		●	●	●	●	●			●	●	●	●	●	●	●	●	●
2021/2/18 15:16	強風注意報	○		○	○	○	○	○		○		○	○	○	○	○			○	○	○	○	○	○	○	○	○
2021/2/18 19:15	乾燥注意報	○		○	○	○	○	○		○		○	○	○	○	○			○	○	○	○	○	○	○	○	○
2021/2/19 07:53	低温注意報	○		○	○	○	○	○		○		○	○	○	○	○			○	○	○	○	○	○	○	○	○
2021/2/20 10:06	乾燥注意報	○		○	○	○	○	○		○		○	○	○	○	○			○	○	○	○	○	○	○	○	○
2021/2/21 10:15	乾燥注意報	○		○	○	○	○	○		○		○	○	○	○	○			○	○	○	○	○	○	○	○	○
2021/2/22 10:45	乾燥注意報	○		○	○	○	○	○		○		○	○	○	○	○			○	○	○	○	○	○	○	○	○
2021/2/23 10:10	乾燥注意報	○		○	○	○	○	○		○		○	○	○	○	○			○	○	○	○	○	○	○	○	○
2021/2/24 16:28	乾燥注意報	○		○	○	○	○	○		○		○	○	○	○	○			○	○	○	○	○	○	○	○	○
2021/2/25 16:26	波浪注意報	●		●	●	●	●	●		●		●	●	●	●	●			●	●	●	●	●	●	●	●	●
2021/2/26 04:07	強風注意報	○		○	○	○	○	○		○		○	○	○	○	○			○	○	○	○	○	○	○	○	○
2021/2/26 14:40	強風注意報	○		○	○	○	○	○		○		○	○	○	○	○			○	○	○	○	○	○	○	○	○

2021年2月の特別警報・警報・注意報 発表履歴表

●：発表 ◇：特別警報から警報 ▽：特別警報から注意報 ▼：警報から注意報 ○：継続 解：解除
 浸：浸水害 土：土砂災害 土浸：土砂災害、浸水害 斜体字：発表 下線：特別警報から警報、特別警報から注意報、警報から注意報

発表時刻	警報・注意報	宮崎市	都城市	延岡市	日南市	小林市	日向市	申間市	西都市	えびの市	三股町	高原町	国富町	綾町	高鍋町	新富町	西米良村	木城町	川南町	都農町	門川町	諸塚村	椎葉村	美郷町	高千穂町	日之影町	五ヶ瀬町	
2021/2/26 20:15	強風注意報	○	解	○	○	○	○	○			解				○	○			○	○	○							
2021/2/27 04:36	波浪注意報	○		○	○	○	○	○							○	○			○	○	○							
2021/2/27 10:25	強風注意報	○		○	○	○	○	○							○	○			○	○	○							
2021/2/27 16:40	波浪注意報	○		解	○	○	解	○							解	解			解	解	解							
2021/2/28 09:42	強風注意報	○			解																							
2021/2/28 21:05	波浪注意報	解			○		○	○																				
	波浪注意報	○		○	○	○	○	○							○	○			○	○	○							

2021年3月の特別警報・警報・注意報 発表履歴表

●：発表 ◇：特別警報から警報 ▽：特別警報から注意報 ▼：警報から注意報 ○：継続 解：解除
 浸：浸水害 土：土砂災害 土浸：土砂災害、浸水害 斜体字：発表 下線：特別警報から注意報、警報から注意報、警報から注意報

発表時刻	警報・注意報	宮崎市	都城市	延岡市	日南市	小林市	日向市	串間市	西都市	えびの市	三股町	高原町	国富町	綾町	高鍋町	新雷町	西米良村	木城町	川南町	都農町	門川町	諸塚村	椎葉村	美郷町	高千穂町	日之影町	五ヶ瀬町
2021/3/1 15:44	波浪注意報	○		○	○		○	○							○	○			○	○	○						
2021/3/2 04:05	強風注意報	●		●	●		●	●							●	●			●	●	●						
	波浪注意報	○		○	○		○	○							○	○			○	○	○						
	強風注意報	○		○	○		○	○							○	○			○	○	○						
2021/3/2 09:45	波浪注意報	○		○	○		○	○							○	○			○	○	○						
	霜注意報	●		●	●		●	●							●	●			●	●	●						●
	強風注意報	○		○	○		○	○							○	○			○	○	○						
2021/3/2 21:54	波浪注意報	○		○	○		○	○							○	○			○	○	○						○
	霜注意報	○		○	○		○	○							○	○			○	○	○						○
	強風注意報	解		解	解		解	解							解	解			解	解	解						
2021/3/3 06:25	波浪注意報	○		○	○		○	○							○	○			○	○	○						○
	霜注意報	○		○	○		○	○							○	○			○	○	○						○
	強風注意報	○		○	○		○	○							○	○			○	○	○						○
2021/3/3 10:24	波浪注意報	解		解	解		解	解							解	解			解	解	解						解
	霜注意報	●		●	●		●	●							●	●			●	●	●						●
	波浪注意報	○		○	○		○	○							○	○			○	○	○						○
2021/3/4 04:33	霜注意報	○		○	○		○	○							○	○			○	○	○						○
	波浪注意報	○		○	○		○	○							○	○			○	○	○						○
2021/3/4 05:42	霜注意報	解		解	解		解	解							解	解			解	解	解						解
	雷注意報	●		●	●		●	●							●	●			●	●	●						●
2021/3/4 16:05	強風注意報	○		○	○		○	○							○	○			○	○	○						○
	波浪注意報	○		○	○		○	○							○	○			○	○	○						○
	大雨注意報			●																							
2021/3/4 22:43	雷注意報	○		○	○		○	○							○	○			○	○	○						○
	強風注意報	○		○	○		○	○							○	○			○	○	○						○
	波浪注意報	○		○	○		○	○							○	○			○	○	○						○

2021年3月の特別警報・警報・注意報 発表履歴表

●：発表 ◇：特別警報から警報 ▽：特別警報から注意報 ▼：警報から注意報 ○：継続 解：解除
 浸：浸水害 土：土砂災害 土浸：土砂災害、浸水害 斜体字：発表 下線：特別警報から注意報、警報から注意報、警報から注意報

発表時刻	警報・注意報	宮崎市	都城市	延岡市	日南市	小林市	日向市	串間市	西都市	えびの市	三股町	高原町	国富町	綾町	高鍋町	新雷町	西米良村	木城町	川南町	都農町	門川町	諸塚村	椎葉村	美郷町	高千穂町	日之影町	五ヶ瀬町	
2021/3/5 06:16	大雨注意報 雷注意報 強風注意報 波浪注意報	解 解 ○	解	○ 解	解 ○	解	解 ○	解 ○	解	解	解	解	解	解	解	解	解	解	解	解	解	解	解	解	解	解	解	解
2021/3/5 10:33	大雨注意報 波浪注意報			解 ○	解 ○		解 ○																					
2021/3/5 16:20	波浪注意報	○	○	○	○	○	○	○	○	○	○	○	○	○	○	○	○	○	○	○	○	○	○	○	○	○	○	○
2021/3/6 04:10	波浪注意報	解	解	解	解	解	解	解	解	解	解	解	解	解	解	解	解	解	解	解	解	解	解	解	解	解	解	解
2021/3/6 15:23	波浪注意報	●			●			●							●	●			●									
2021/3/6 16:28	波浪注意報	○		●	○		●	○							○	○			○		●							
2021/3/6 21:39	強風注意報 波浪注意報	●		○	○			○							○	○			○		○							
2021/3/7 04:25	強風注意報 波浪注意報	解		○	○			○							○	○			○		○							
2021/3/7 16:05	波浪注意報	○		○	○			○							○	○			○		○							
2021/3/8 04:17	波浪注意報	○		○	○			○							○	○			○		○							
2021/3/8 10:15	波浪注意報 霜注意報	○		○	○			○							○	○			○		○							
2021/3/9 04:18	波浪注意報 霜注意報	解 解		解	解			解							解	解			解		解							
2021/3/9 13:57	霜注意報 濃霧注意報		●							●																		
2021/3/10 01:55	霜注意報 濃霧注意報		○							○																		
2021/3/10 07:45	濃霧注意報 霜注意報	解 解	解																									
2021/3/10 10:11	霜注意報		●							●																		

2021年3月の特別警報・警報・注意報 発表履歴表

●：発表 ◇：特別警報から警報 ▽：特別警報から注意報 ▼：警報から注意報 ○：継続 解：解除
 浸：浸水害 土：土砂災害 土浸：土砂災害、浸水害 斜体字：発表 下線：特別警報から警報、特別警報から注意報、警報から注意報

発表時刻	警報・注意報	宮崎市	都城市	延岡市	日南市	小林市	日向市	串間市	西都市	えびの市	三股町	高原町	国富町	綾町	高鍋町	新雷町	西米良村	木城町	川南町	都農町	門川町	諸塚村	椎葉村	美郷町	高千穂町	日之影町	五ヶ瀬町
2021/3/11 02:38	霜注意報		○	●		○	●		●	○	○	○			●	●	○	●	●	●	●	○	○	○	○	○	○
2021/3/11 07:41	霜注意報		解	解		解	解		解	解	解	解			解	解	解	解	解	解	解	解	解	解	解	解	解
2021/3/12 04:10	雷注意報		●	●	●	●	●	●	●	●	●	●	●	●	●	●	●	●	●	●	●	●	●	●	●	●	●
	波浪注意報		●	●	●	●	●	●	●	●	●	●	●	●	●	●	●	●	●	●	●	●	●	●	●	●	●
	雷注意報		解	解	解	解	解	解	解	解	解	解	解	解	解	解	解	解	解	解	解	解	解	解	解	解	解
2021/3/12 15:51	強風注意報		●	●	●	●	●	●	●	●	●	●	●	●	●	●	●	●	●	●	●	●	●	●	●	●	●
	波浪注意報		○	○	○	○	○	○	○	○	○	○	○	○	○	○	○	○	○	○	○	○	○	○	○	○	○
	強風注意報		○	○	○	○	○	○	○	○	○	○	○	○	○	○	○	○	○	○	○	○	○	○	○	○	○
2021/3/12 21:05	波浪注意報		解	解	解	解	解	解	解	解	解	解	解	解	解	解	解	解	解	解	解	解	解	解	解	解	解
	強風注意報		解	解	解	解	解	解	解	解	解	解	解	解	解	解	解	解	解	解	解	解	解	解	解	解	解
2021/3/13 10:38	霜注意報		●	●	●	●	●	●	●	●	●	●	●	●	●	●	●	●	●	●	●	●	●	●	●	●	●
	霜注意報		○	○	○	○	○	○	○	○	○	○	○	○	○	○	○	○	○	○	○	○	○	○	○	○	○
2021/3/13 19:08	霜注意報		解	解	解	解	解	解	解	解	解	解	解	解	解	解	解	解	解	解	解	解	解	解	解	解	解
2021/3/14 07:03	霜注意報		解	解	解	解	解	解	解	解	解	解	解	解	解	解	解	解	解	解	解	解	解	解	解	解	解
2021/3/14 10:26	霜注意報		●	●	●	●	●	●	●	●	●	●	●	●	●	●	●	●	●	●	●	●	●	●	●	●	●
2021/3/14 14:45	霜注意報		○	○	○	○	○	○	○	○	○	○	○	○	○	○	○	○	○	○	○	○	○	○	○	○	○
2021/3/15 07:25	霜注意報		解	解	解	解	解	解	解	解	解	解	解	解	解	解	解	解	解	解	解	解	解	解	解	解	解
2021/3/15 22:20	霜注意報																										
2021/3/16 04:30	霜注意報																										
2021/3/17 10:25	霜注意報																										
2021/3/18 06:31	霜注意報																										
2021/3/18 10:37	霜注意報																										
2021/3/18 23:07	霜注意報																										
2021/3/20 04:38	雷注意報		●	●	●	●	●	●	●	●	●	●	●	●	●	●	●	●	●	●	●	●	●	●	●	●	●
2021/3/20 23:42	雷注意報		解	解	解	解	解	解	解	解	解	解	解	解	解	解	解	解	解	解	解	解	解	解	解	解	解
2021/3/21 06:55	強風注意報		●	●	●	●	●	●	●	●	●	●	●	●	●	●	●	●	●	●	●	●	●	●	●	●	●

2021年3月の特別警報・警報・注意報 発表履歴表

●：発表 ◇：特別警報から警報 ▼：警報から注意報 ○：継続 解：解除
 浸：浸水害 土：土砂災害 土浸：土砂災害、浸水害 斜体字：発表 下線：特別警報から注意報、警報から注意報、警報から注意報

発表時刻	警報・注意報	宮崎市	都城	延岡市	日南市	小林市	日向市	串間市	西都市	えびの市	三股町	高原町	国富町	綾町	高鍋町	新富町	西米良村	木城町	川南町	都農町	門川町	諸塚村	椎葉村	美郷町	高千穂町	日之影町	五ヶ瀬町
2021/3/21 10:22	強風注意報	○	●	○	○	●	○	○	●	●	●	●	○	○	○	○	○	○	○	○	○	○	○	○	○	○	○
	霜注意報																										
2021/3/21 16:14	強風注意報	○		解	解		解	解					○	○	○	○	○	○	○	○	○	○	○	○	○	○	○
	霜注意報																										
2021/3/22 07:23	強風注意報	解											解	解													
	霜注意報																										
2021/3/22 10:14	霜注意報	●	●	●	●	●	●	●	●	●	●	●	●	●	●	●	●	●	●	●	●	●	●	●	●	●	●
2021/3/23 06:48	霜注意報	解	解	解	解	解	解	解	解	解	解	解	解	解	解	解	解	解	解	解	解	解	解	解	解	解	解
2021/3/23 10:13	霜注意報	●	●	●	●	●	●	●	●	●	●	●	●	●	●	●	●	●	●	●	●	●	●	●	●	●	●
2021/3/24 07:01	霜注意報	解	解	解	解	解	解	解	解	解	解	解	解	解	解	解	解	解	解	解	解	解	解	解	解	解	解
2021/3/25 10:10	霜注意報																										
2021/3/26 03:37	濃霧注意報		●			●				●		●															
	霜注意報																										
2021/3/26 07:30	濃霧注意報		解			解				解		解															
	霜注意報																										
2021/3/26 10:11	霜注意報																										
2021/3/27 06:39	濃霧注意報		●			●				●		●															
	霜注意報																										
2021/3/27 09:05	濃霧注意報	解	解			解				解		解															
	雷注意報	●	●	●	●	●	●	●	●	●	●	●	●	●	●	●	●	●	●	●	●	●	●	●	●	●	●
2021/3/27 16:04	強風注意報	●	●	●	●	●	●	●	●	●	●	●	●	●	●	●	●	●	●	●	●	●	●	●	●	●	●
	波浪注意報	●	●	●	●	●	●	●	●	●	●	●	●	●	●	●	●	●	●	●	●	●	●	●	●	●	●

2021年3月の特別警報・警報・注意報 発表履歴表

●：発表 ◇：特別警報から警報 ▽：特別警報から注意報 ▼：警報から注意報 ○：継続 解：解除
 浸：浸水害 土：土砂災害 土浸：土砂災害、浸水害 斜体字：発表 下線：特別警報から警報、特別警報から注意報、警報から注意報

発表時刻	警報・注意報	宮崎市	都城市	延岡市	日南市	小林市	日向市	串間市	西都市	えびの市	三股町	高原町	国富町	綾町	高鍋町	新富町	西米良村	木城町	川南町	都農町	門川町	諸塚村	椎葉村	美郷町	高千穂町	日之影町	五ヶ瀬町
2021/3/28 06:06	雷注意報 強風注意報 波浪注意報 大雨注意報	○	○	○	○	○	○	○	○	○	○	○	○	○	○	○	○	○	○	○	○	○	○	○	○	○	○
2021/3/28 11:20	雷注意報 強風注意報 波浪注意報 大雨注意報	○	○	○	○	○	○	○	○	○	○	○	○	○	○	○	○	○	○	○	○	○	○	○	○	○	○
2021/3/28 12:39	雷注意報 強風注意報 波浪注意報 大雨注意報	解	解	解	解	解	解	解	解	解	解	解	解	解	解	解	解	解	解	解	解	解	解	解	解	解	解
2021/3/28 14:33	波浪注意報 大雨注意報 波浪注意報 霜注意報	○	○	○	○	○	○	○	○	○	○	○	○	○	○	○	○	○	○	○	○	○	○	○	○	○	○
2021/3/28 20:44	波浪注意報 霜注意報 濃霧注意報 霜注意報	解	解	解	解	解	解	解	解	解	解	解	解	解	解	解	解	解	解	解	解	解	解	解	解	解	解
2021/3/29 04:02	濃霧注意報 霜注意報 濃霧注意報 霜注意報	●	●	●	●	●	●	●	●	●	●	●	●	●	●	●	●	●	●	●	●	●	●	●	●	●	●
2021/3/29 06:33	濃霧注意報 霜注意報 濃霧注意報 霜注意報	○	○	○	○	○	○	○	○	○	○	○	○	○	○	○	○	○	○	○	○	○	○	○	○	○	○
2021/3/29 09:13	濃霧注意報 霜注意報	解	解	解	解	解	解	解	解	解	解	解	解	解	解	解	解	解	解	解	解	解	解	解	解	解	解
2021/3/30 04:59	霜注意報																										
2021/3/30 06:41	霜注意報																										

2021年3月の特別警報・警報・注意報・注意報 発表履歴表

●：発表 ◇：特別警報から警報 ▽：特別警報から注意報 ▼：警報から注意報 ○：継続 解：解除
 浸：浸水害 土：土砂災害 土浸：土砂災害、浸水害 斜体字：発表 下線：特別警報から警報、特別警報から注意報、警報から注意報

発表時刻	警報・注意報	宮崎市	都城市	延岡市	日南市	小林市	日向市	串間市	西都市	えびの市	三股町	高原町	国富町	綾町	高鍋町	新富町	西米良村	木城町	川南町	都農町	門川町	諸塚村	椎葉村	美郷町	高千穂町	日之影町	五ヶ瀬町
2021/3/30 10:30	霜注意報																●						●	●	●	●	
2021/3/31 01:15	濃霧注意報 霜注意報		●			●				●		●											●	●	●	●	
2021/3/31 04:43	濃霧注意報 霜注意報		○			○				○		○		●			○						○	○	○	○	
2021/3/31 07:40	濃霧注意報 霜注意報		○			○				○		○		解			○						○	○	○	○	
2021/3/31 09:40	濃霧注意報		解							解		解					解						解	解	解	解	

2021年4月の特別警報・警報・注意報 発表履歴表

●：発表 ◇：特別警報から警報 ▽：特別警報から注意報 ▼：警報から注意報 ○：継続 解：解除
 浸：浸水害 土：土砂災害 土浸：土砂災害、浸水害 斜体字：発表 下線：特別警報から警報、特別警報から注意報、警報から注意報

発表時刻	警報・注意報	宮崎市	都城市	延岡市	日南市	小林市	日向市	串間市	西都市	えびの市	三股町	高原町	国富町	綾町	高鍋町	新富町	西米良村	木城町	川南町	都農町	門川町	諸塚村	椎葉村	美郷町	高千穂町	日之影町	五ヶ瀬町
2021/4/1 16:19	強風注意報	●													●												
	波浪注意報	●			●		●								●												
2021/4/2 04:10	強風注意報	解																									
	波浪注意報	○		○	○		○	○							○	○			○	○							
2021/4/2 16:26	波浪注意報	○		○	○		○	○							○	○			○	○							
2021/4/3 04:11	波浪注意報	○		○	○		○	○							○	○			○	○							
2021/4/4 04:40	波浪注意報	○		○	○		○	○							○	○			○	○							
2021/4/4 10:30	波浪注意報	○		○	○		○	○							○	○			○	○							
2021/4/4 16:08	強風注意報	●		●	●		●	●							●	●			●	●							
	波浪注意報	○		○	○		○	○							○	○			○	○							
2021/4/5 04:25	強風注意報	○		○	○		○	○							○	○			○	○							
	波浪注意報	○		○	○		○	○							○	○			○	○							
2021/4/5 10:00	強風注意報	○		○	○		○	○							○	○			○	○							
	波浪注意報	○		○	○		○	○							○	○			○	○							
	霜注意報																●					●				●	
2021/4/5 16:10	強風注意報	○		解	解		解	解							解	解			解	解							
	波浪注意報	○		解	解		解	○							解	解			解	解							
	霜注意報																										
2021/4/5 21:03	強風注意報	解																									
	波浪注意報	○			○			○																			
	霜注意報																										
2021/4/6 04:15	波浪注意報	○			○			○																			
	霜注意報																										
2021/4/6 10:09	波浪注意報	○		●	○		●	○							●				●								
	霜注意報		●																								●

2021年4月の特別警報・警報・注意報 発表履歴表

●：発表 ◇：特別警報から警報 ▽：特別警報から注意報 ▼：警報から注意報 ○：継続 解：解除
 浸：浸水害 土：土砂災害 土浸：土砂災害、浸水害 斜体字：発表 下線：特別警報から警報、特別警報から注意報、警報から注意報

発表時刻	警報・注意報	宮崎市	都城	延岡市	日南市	小林市	日向市	串間市	西都市	えびの市	三股町	高原町	国富町	綾町	高鍋町	新富町	西米良村	木城町	川南町	都農町	門川町	諸塚村	椎葉村	美郷町	高千穂町	日之影町	五ヶ瀬町
2021/4/6 16:11	波浪注意報 霜注意報	○	○	○	○	○	○	○							○	○	○		○	○	○	○	○	○	○	○	○
2021/4/7 04:05	波浪注意報 霜注意報	○	○	○	○	○	○	○							○	○	○		○	○	○	○	○	○	○	○	○
2021/4/7 06:12	波浪注意報 霜注意報	○	○	○	○	○	○	○							○	○	○		○	○	○	○	○	○	○	○	○
2021/4/7 10:11	波浪注意報 霜注意報	解	解	解	解	解	解	解							解	解	●		解	解	解	●	●	●	●	●	●
2021/4/8 04:34	霜注意報																●					●	●	●	●	●	●
2021/4/8 10:10	霜注意報																●					●	●	●	●	●	●
2021/4/9 02:49	霜注意報		●							●	●	●					○					○	○	○	○	○	○
2021/4/9 07:34	霜注意報		解							解	解	解					解					解	解	解	解	解	解
2021/4/9 10:25	霜注意報	●															●					●	●	●	●	●	●
2021/4/9 16:22	波浪注意報 霜注意報	○															○					○	○	○	○	○	○
2021/4/10 07:18	波浪注意報 霜注意報	○															解					解	解	解	解	解	解
2021/4/10 10:17	波浪注意報 乾燥注意報 霜注意報	○	●	●	●	●	●	●	●	●	●	●	●	●	●	●	●	●	●	●	●	●	●	●	●	●	●
2021/4/10 15:44	波浪注意報 乾燥注意報 霜注意報	○	○	○	○	○	○	○	○	○	○	○	○	○	○	○	○	○	○	○	○	○	○	○	○	○	○
2021/4/10 20:30	波浪注意報 乾燥注意報 霜注意報	解	○	○	○	○	○	○	○	○	○	○	○	○	○	○	○	○	○	○	○	○	○	○	○	○	○

2021年4月の特別警報・警報・注意報 発表履歴表

●：発表 ◇：特別警報から警報 ▽：特別警報から注意報 ▼：警報から注意報 ○：継続 解：解除
 浸：浸水害 土：土砂災害 土浸：土砂災害、浸水害 斜体字：発表 下線：特別警報から注意報、警報から注意報、警報から注意報

発表時刻	警報・注意報	宮崎市	都城市	延岡市	日南市	小林市	日向市	串間市	西都市	えびの市	三股町	高原町	国富町	綾町	高鍋町	新富町	西米良村	木城町	川南町	都農町	門川町	諸塚村	椎葉村	美郷町	高千穂町	日之影町	五ヶ瀬町		
2021/4/11 07:26	波浪注意報 乾燥注意報 霜注意報	● 解 解	解 解	解 解	● 解 解	解 解	解 解	● 解	解	解 解	解 解	解 解	解 解	解 解	解 解	解 解	解 解	解 解	解 解	解 解	解 解	解 解	解 解	解 解	解 解	解 解	解 解		
2021/4/11 15:46	波浪注意報	○		●	○		●	○							●	●			●	●	●								
2021/4/12 10:28	強風注意報 波浪注意報	● ○		○ ●	○		○ ●	○							○	○			○	○	○								
2021/4/12 16:30	強風注意報 波浪注意報	○		○	○		○	○							○	○			○	○	○								
2021/4/12 21:16	強風注意報 波浪注意報	○		○	○		○	○							○	○			○	○	○								
2021/4/13 04:18	大雨注意報 雷注意報 強風注意報 波浪注意報 洪水注意報	○ ○ ○ ○ ○	● ○ ○ ○ ○	● ○ ○ ○ ○	● ○ ○ ○ ○	● ○ ○ ○ ○	● ○ ○ ○ ○	● ○ ○ ○ ○	● ○ ○ ○ ○	● ○ ○ ○ ○	● ○ ○ ○ ○	● ○ ○ ○ ○	● ○ ○ ○ ○	● ○ ○ ○ ○	● ○ ○ ○ ○	● ○ ○ ○ ○	● ○ ○ ○ ○	● ○ ○ ○ ○	● ○ ○ ○ ○	● ○ ○ ○ ○	● ○ ○ ○ ○	● ○ ○ ○ ○	● ○ ○ ○ ○	● ○ ○ ○ ○	● ○ ○ ○ ○	● ○ ○ ○ ○	● ○ ○ ○ ○		
2021/4/13 11:33	大雨注意報 雷注意報 強風注意報 波浪注意報 洪水注意報	○ ○ ○ ○ ○	○ ○ ○ ○ ○	○ ○ ○ ○ ○	○ ○ ○ ○ ○	○ ○ ○ ○ ○	○ ○ ○ ○ ○	○ ○ ○ ○ ○	○ ○ ○ ○ ○	○ ○ ○ ○ ○	○ ○ ○ ○ ○	○ ○ ○ ○ ○	○ ○ ○ ○ ○	○ ○ ○ ○ ○	○ ○ ○ ○ ○	○ ○ ○ ○ ○	○ ○ ○ ○ ○	○ ○ ○ ○ ○	○ ○ ○ ○ ○	○ ○ ○ ○ ○	○ ○ ○ ○ ○	○ ○ ○ ○ ○	○ ○ ○ ○ ○	○ ○ ○ ○ ○	○ ○ ○ ○ ○	○ ○ ○ ○ ○	○ ○ ○ ○ ○	○ ○ ○ ○ ○	
2021/4/13 12:12	大雨注意報 強風注意報 波浪注意報 洪水注意報	○ ○ ○ ○	○ ○ ○ ○	○ ○ ○ ○	○ ○ ○ ○	○ ○ ○ ○	○ ○ ○ ○	○ ○ ○ ○	○ ○ ○ ○	○ ○ ○ ○	○ ○ ○ ○	○ ○ ○ ○	○ ○ ○ ○	○ ○ ○ ○	○ ○ ○ ○	○ ○ ○ ○	○ ○ ○ ○	○ ○ ○ ○	○ ○ ○ ○	○ ○ ○ ○	○ ○ ○ ○	○ ○ ○ ○	○ ○ ○ ○	○ ○ ○ ○	○ ○ ○ ○	○ ○ ○ ○	○ ○ ○ ○	○ ○ ○ ○	○ ○ ○ ○

2021年4月の特別警報・警報・注意報 発表履歴表

●：発表 ◇：特別警報から警報 ▽：特別警報から注意報 ▼：警報から注意報 ○：継続 解：解除
 浸：浸水害 土：土砂災害 土浸：土砂災害、浸水害 斜体字：発表 下線：特別警報から警報、特別警報から注意報、警報から注意報

発表時刻	警報・注意報	宮崎市	都城市	延岡市	日南市	小林市	日向市	串間市	西都市	えびの市	三股町	高原町	国富町	綾町	高鍋町	新富町	西米良村	木城町	川南町	都農町	門川町	諸塚村	椎葉村	美郷町	高千穂町	日之影町	五ヶ瀬町
	大雨注意報			解	解																						
2021/4/13 13:50	強風注意報 波浪注意報 洪水注意報	○ ○		○	○		○	○							○	○			○	○							
2021/4/14 00:22	強風注意報 波浪注意報	解		解	解		解	解							解	解			解	解							
2021/4/14 10:15	霜注意報		●			●				●	●						●					●				●	●
2021/4/14 14:30	波浪注意報		○		○	○	○	○	○	○	○	○			○	○	○		○	○		○				○	○
2021/4/15 04:20	霜注意報	○	○					解																			
2021/4/15 07:20	霜注意報	解	解	解	解	解	解	解	解	解	解	解	解	解	解	解	解	解	解	解	解	解	解	解	解	解	解
2021/4/15 10:15	霜注意報																										
2021/4/16 04:20	霜注意報																										
2021/4/16 16:20	雷注意報	●	●	●	●	●	●	●	●	●	●	●	●	●	●	●	●	●	●	●	●	●	●	●	●	●	●
2021/4/17 01:37	雷注意報 波浪注意報	○	○					●																			
	雷注意報	解	解	解	解	解	解	解	解	解	解	解	解	解	解	解	解	解	解	解	解	解	解	解	解	解	解
2021/4/17 10:40	強風注意報 波浪注意報	●												●													
	霜注意報	○												○													
2021/4/18 04:24	強風注意報			●																							
	霜注意報	○												○													
2021/4/18 07:02	強風注意報			解																							
	霜注意報	○												○													
2021/4/18 10:10	強風注意報	●	●	●	●	●	●	●	●	●	●	●	●	●	●	●	●	●	●	●	●	●	●	●	●	●	●
	霜注意報																										

2021年4月の特別警報・警報・注意報 発表履歴表

●：発表 ◇：特別警報から警報 ▽：特別警報から注意報 ▼：警報から注意報 ○：継続 解：解除
 浸：浸水害 土：土砂災害 土浸：土砂災害、浸水害 斜体字：発表 下線：特別警報から警報、特別警報から注意報、警報から注意報

発表時刻	警報・注意報	宮崎市	都城市	延岡市	日南市	小林市	日向市	串間市	西都市	えびの市	三股町	高原町	国富町	綾町	高鍋町	新富町	西米良村	木城町	川南町	都農町	門川町	諸塚村	椎葉村	美郷町	高千穂町	日之影町	五ヶ瀬町	
2021/4/18 16:15	強風注意報 霜注意報	解	○	○	○	○	○	○	○	○	○	○	解	○	○	○	○	○	○	○	○	○	○	○	○	○	○	○
2021/4/19 07:41	乾燥注意報 霜注意報	●	●	●	●	●	●	●	●	●	●	●	●	●	●	●	●	●	●	●	●	●	●	●	●	●	●	●
2021/4/19 10:20	乾燥注意報 霜注意報	○	○	○	○	○	○	○	○	○	○	○	○	○	○	○	○	○	○	○	○	○	○	○	○	○	○	○
2021/4/20 07:21	乾燥注意報 霜注意報	○	○	○	○	○	○	○	○	○	○	○	○	○	○	○	○	○	○	○	○	○	○	○	○	○	○	○
2021/4/20 16:11	乾燥注意報	○	○	○	○	○	○	○	○	○	○	○	○	○	○	○	○	○	○	○	○	○	○	○	○	○	○	○
2021/4/21 04:20	乾燥注意報	○	○	○	○	○	○	○	○	○	○	○	○	○	○	○	○	○	○	○	○	○	○	○	○	○	○	○
2021/4/22 04:00	乾燥注意報	○	○	○	○	○	○	○	○	○	○	○	○	○	○	○	○	○	○	○	○	○	○	○	○	○	○	○
2021/4/23 04:33	波浪注意報 乾燥注意報	●	○	○	○	○	○	○	○	○	○	○	○	○	○	○	○	○	○	○	○	○	○	○	○	○	○	○
2021/4/23 16:20	強風注意報 波浪注意報	●	○	○	○	○	○	○	○	○	○	○	○	○	○	○	○	○	○	○	○	○	○	○	○	○	○	○
2021/4/24 16:08	乾燥注意報 強風注意報	解	解	○	○	○	○	解	解	○	○	○	解	解	○	○	○	○	○	○	○	○	○	○	○	○	○	○
2021/4/25 04:15	波浪注意報	○	○	○	○	○	○	○	○	○	○	○	○	○	○	○	○	○	○	○	○	○	○	○	○	○	○	○
2021/4/25 10:16	波浪注意報 霜注意報	○	○	○	○	○	○	○	○	○	○	○	○	○	○	○	○	○	○	○	○	○	○	○	○	○	○	○
2021/4/25 16:00	強風注意報 波浪注意報	●	○	○	○	○	○	○	○	○	○	○	○	○	○	○	○	○	○	○	○	○	○	○	○	○	○	○
	霜注意報	○	○	○	○	○	○	○	○	○	○	○	○	○	○	○	○	○	○	○	○	○	○	○	○	○	○	○

2021年4月の特別警報・警報・注意報・注意報 発表履歴表

●：発表 ◇：特別警報から警報 ▼：警報から注意報 ○：継続 解：解除
 浸：浸水害 土：土砂災害 土浸：土砂災害、浸水害 斜体字：発表 下線：特別警報から警報、特別警報から注意報、警報から注意報

発表時刻	警報・注意報	宮崎市	都城市	延岡市	日南市	小林市	日向市	串間市	西都市	えびの市	三股町	高原町	国富町	綾町	高鍋町	新富町	西米良村	木城町	川南町	都農町	門川町	諸塚村	椎葉村	美郷町	高千穂町	日之影町	五ヶ瀬町
2021/4/30 04:29	雷注意報	●	●	●	●	●	●	●	●	●	●	●	●	●	●	●	●	●	●	●	●	●	●	●	●	●	●
2021/4/30 10:51	雷注意報 強風注意報	○	○	○	○	○	○	○	○	○	○	○	●	○	○	○	○	○	○	○	○	○	○	○	○	○	○
2021/4/30 15:22	雷注意報 強風注意報	解	解	解	解	解	解	解	解	解	解	解	○	○	○	○	○	○	○	○	○	○	○	○	○	○	○
2021/4/30 18:11	雷注意報 強風注意報	●	●	●	●	●	●	●	●	●	●	●	●	●	●	●	●	●	●	●	●	●	●	●	●	●	●

2021年5月の特別警報・警報・注意報 発表履歴表

●：発表 ◇：特別警報から警報 ▽：特別警報から注意報 ▼：警報から注意報 ○：継続 解：解除
 浸：浸水害 土：土砂災害 土浸：土砂災害、浸水害 斜体字：発表 下線：特別警報から警報、特別警報から注意報、警報から注意報

発表時刻	警報・注意報	宮崎市	都城市	延岡市	日南市	小林市	日向市	串間市	西都市	えびの市	三股町	高原町	国富町	綾町	高鍋町	新富町	西米良村	木城町	川南町	都農町	門川町	諸塚村	椎葉村	美郷町	高千穂町	日之影町	五ヶ瀬町	
2021/5/1 03:05	雷注意報 強風注意報 波浪注意報	● ●			● ●			● ●					●	○	○	○	○	○	○	○	○	○	○	○	○	○	○	○
2021/5/1 15:02	雷注意報 強風注意報 波浪注意報	○	○	○	○	○	○	○	○	○	○	○	○	○	○	○	○	○	○	○	○	○	○	○	○	○	○	○
2021/5/1 15:50	雷注意報 強風注意報 波浪注意報	○	○	○	○	○	○	○	○	○	○	○	○	○	○	○	○	○	○	○	○	○	○	○	○	○	○	○
2021/5/1 20:16	雷注意報 強風注意報 波浪注意報	○	○	○	○	○	○	○	○	○	○	○	○	○	○	○	○	○	○	○	○	○	○	○	○	○	○	○
2021/5/2 04:05	強風注意報 強風注意報 霜注意報	○	○	○	○	○	○	○	○	○	○	○	○	○	○	○	○	○	○	○	○	○	○	○	○	○	○	○
2021/5/2 10:28	強風注意報 霜注意報	○	○	○	○	○	○	○	○	○	○	○	○	○	○	○	○	○	○	○	○	○	○	○	○	○	○	○
2021/5/2 17:50	強風注意報 霜注意報	○	○	○	○	○	○	○	○	○	○	○	○	○	○	○	○	○	○	○	○	○	○	○	○	○	○	○
2021/5/3 05:50	乾燥注意報 霜注意報	○	○	○	○	○	○	○	○	○	○	○	○	○	○	○	○	○	○	○	○	○	○	○	○	○	○	○
2021/5/3 10:15	乾燥注意報 霜注意報	○	○	○	○	○	○	○	○	○	○	○	○	○	○	○	○	○	○	○	○	○	○	○	○	○	○	○
2021/5/4 06:43	乾燥注意報 霜注意報	○	○	○	○	○	○	○	○	○	○	○	○	○	○	○	○	○	○	○	○	○	○	○	○	○	○	○

2021年5月の特別警報・警報・注意報 発表履歴表

●：発表 ◇：特別警報から警報 ▽：特別警報から注意報 ▼：警報から注意報 ○：継続 解：解除
 浸：浸水害 土：土砂災害 土浸：土砂災害、浸水害 斜体字：発表 下線：特別警報から警報、特別警報から注意報、警報から注意報

発表時刻	警報・注意報	宮崎市	都城市	延岡市	日南市	小林市	日向市	串間市	西都市	えびの市	三股町	高原町	国富町	綾町	高鍋町	新富町	西米良村	木城町	川南町	都農町	門川町	諸塚村	椎葉村	美郷町	高千穂町	日之影町	五ヶ瀬町
	雷注意報	●	●	●	●	●	●	●	●	●	●	●	●	●	●	●	●	●	●	●	●	●	●	●	●	●	●
2021/5/4 16:15	強風注意報	●		●	●		●	●							●	●			●	●	●						
	波浪注意報	●		●	●		●	●							●	●			●	●	●						
	乾燥注意報	解	解	解	解	解	解	解	解	解	解	解	解	解	解	解	解	解	解	解	解	解	解	解	解	解	
2021/5/5 04:20	雷注意報	○	○	○	○	○	○	○	○	○	○	○	○	○	○	○	○	○	○	○	○	○	○	○	○	○	○
	強風注意報	○		○	○	○	○	○	○	○	○	○	○	○	○	○	○	○	○	○	○	○	○	○	○	○	○
	波浪注意報	○	○	○	○	○	○	○	○	○	○	○	○	○	○	○	○	○	○	○	○	○	○	○	○	○	○
2021/5/5 12:25	雷注意報	解	解	解	解	解	解	解	解	解	解	解	解	解	解	解	解	解	解	解	解	解	解	解	解	解	解
	強風注意報	解	解	解	解	解	解	解	解	解	解	解	解	解	解	解	解	解	解	解	解	解	解	解	解	解	解
	波浪注意報	○	○	○	○	○	○	○	○	○	○	○	○	○	○	○	○	○	○	○	○	○	○	○	○	○	○
2021/5/5 14:37	波浪注意報	解	解	解	解	解	解	解	解	解	解	解	解	解	解	解	解	解	解	解	解	解	解	解	解	解	解
	波浪注意報	解	解	解	解	解	解	解	解	解	解	解	解	解	解	解	解	解	解	解	解	解	解	解	解	解	解
	波浪注意報	解	解	解	解	解	解	解	解	解	解	解	解	解	解	解	解	解	解	解	解	解	解	解	解	解	解
2021/5/5 18:06	波浪注意報	解	解	解	解	解	解	解	解	解	解	解	解	解	解	解	解	解	解	解	解	解	解	解	解	解	解
	雷注意報	●	●		●	●		●			●	●	●	●													
	雷注意報	解	解	解	解	解	解	解	解	解	解	解	解	解	解	解	解	解	解	解	解	解	解	解	解	解	解
2021/5/11 16:29	波浪注意報			●		●		●			●	●	●	●	●	●	●	●	●	●	●	●	●	●	●	●	●
	雷注意報	解	解	解	解	解	解	解	解	解	解	解	解	解	解	解	解	解	解	解	解	解	解	解	解	解	解
	雷注意報	解	解	解	解	解	解	解	解	解	解	解	解	解	解	解	解	解	解	解	解	解	解	解	解	解	解
2021/5/12 04:16	波浪注意報			●		●		●			●	●	●	●	●	●	●	●	●	●	●	●	●	●	●	●	●
	大雨注意報	●			●		●	●																			
	波浪注意報			○			○																				
2021/5/12 10:54	大雨注意報	浸																									
	大雨注意報			●	○		○	○	○																		
	波浪注意報			○			○																				
2021/5/12 12:18	洪水注意報	●																									
	大雨注意報	▼																									
	波浪注意報	●																									
2021/5/12 14:40	大雨注意報	●																									
	波浪注意報	解																									
	洪水注意報	解																									

2021年5月の特別警報・警報・注意報 発表履歴表

●：発表 ◇：特別警報から警報 ▽：特別警報から注意報 ▼：警報から注意報 ○：継続 解：解除
 浸：浸水害 土：土砂災害 土浸：土砂災害、浸水害 斜体字：発表 下線：特別警報から警報、特別警報から注意報、警報から注意報

発表時刻	警報・注意報	宮崎市	都城市	延岡市	日南市	小林市	日向市	串間市	西都市	えびの市	三股町	高原町	国富町	綾町	高鍋町	新富町	西米良村	木城町	川南町	都農町	門川町	諸塚村	椎葉村	美郷町	高千穂町	日之影町	五ヶ瀬町
2021/5/12 15:09	大雨注意報 波浪注意報	○		●	○		●	○					●	●	○	○			●	●	○						
2021/5/12 15:54	大雨注意報 波浪注意報 洪水注意報	○		○	○		○	○						○	○	●			○	○	○						
2021/5/12 20:55	大雨注意報 波浪注意報 洪水注意報	○		○	○		○	○					解	○	○	○			○	○	○						
2021/5/13 04:50	大雨注意報 波浪注意報	○		○	○		○	○					○	○	○	○			○	○	○						
2021/5/13 10:23	波浪注意報	○		○	○		○	○					○	○	○	○			○	○	○						
2021/5/15 04:28	雷注意報 大雨注意報	●		●	●		●	●					●	●	●	●			●	●	●				●	●	●
2021/5/15 12:52	雷注意報 大雨注意報	○		○	○		○	○					○	○	○	○			○	○	○				○	○	○
2021/5/15 14:06	大雨注意報 雷注意報	○		○	○		○	○					○	○	○	○			○	○	○				○	○	○
2021/5/15 15:41	大雨注意報 雷注意報 洪水注意報	○		○	○		○	○					○	○	○	○			○	○	○				○	○	○
2021/5/15 20:07	大雨注意報 雷注意報 洪水注意報	○		○	○		○	○					○	○	○	○			○	○	○				○	○	○

2021年5月の特別警報・警報・注意報 発表履歴表

●：発表 ◇：特別警報から警報 ▽：特別警報から注意報 ▼：警報から注意報 ○：継続 解：解除
 浸：浸水害 土：土砂災害 土浸：土砂災害、浸水害 斜体字：発表 下線：特別警報から警報、特別警報から注意報、警報から注意報

発表時刻	警報・注意報	宮崎市	都城市	延岡市	日南市	小林市	日向市	串間市	西都市	えびの市	三股町	高原町	国富町	綾町	高鍋町	新富町	西米良村	木城町	川南町	都農町	門川町	諸塚村	椎葉村	美郷町	高千穂町	日之影町	五ヶ瀬町
2021/5/15 20:30	大雨注意報	○	○	○	○	○	○	○	○	○	○	○	○	○	○	○	○	○	○	○	○	○	○	○	○	○	○
	雷注意報	○	○	○	○	○	○	○	○	○	○	○	○	○	○	○	○	○	○	○	○	○	○	○	○	○	○
2021/5/15 23:24	洪水注意報	○	○	○	○	○	○	○	●	○	○	○	○	○	○	○	○	○	○	○	○	○	○	○	○	○	○
	大雨注意報	○	○	○	○	○	○	○	○	○	○	○	○	○	○	○	○	○	○	○	○	○	○	○	○	○	○
2021/5/16 04:11	洪水注意報	○	○	○	○	○	○	○	○	○	○	○	○	○	○	○	○	○	○	○	○	○	○	○	○	○	○
	大雨注意報	○	○	○	○	○	○	○	○	○	○	○	○	○	○	○	○	○	○	○	○	○	○	○	○	○	○
2021/5/16 10:43	雷注意報	○	○	○	○	○	○	○	○	○	○	○	○	○	○	○	○	○	○	○	○	○	○	○	○	○	○
	大雨注意報	○	○	○	○	○	○	○	○	○	○	○	○	○	○	○	○	○	○	○	○	○	○	○	○	○	○
2021/5/16 16:26	雷注意報	○	○	○	○	○	○	○	○	○	○	○	○	○	○	○	○	○	○	○	○	○	○	○	○	○	○
	大雨注意報	○	○	○	○	○	○	○	○	○	○	○	○	○	○	○	○	○	○	○	○	○	○	○	○	○	○
2021/5/17 05:30	雷注意報	○	○	○	○	○	○	○	○	○	○	○	○	○	○	○	○	○	○	○	○	○	○	○	○	○	○
	大雨警報	○	○	○	○	○	○	○	○	○	○	○	○	○	○	○	○	○	○	○	○	○	○	○	○	○	○
2021/5/17 06:47	洪水警報	○	○	○	○	○	○	○	○	○	○	○	○	○	○	○	○	○	○	○	○	○	○	○	○	○	○
	大雨注意報	○	○	○	○	○	○	○	○	○	○	○	○	○	○	○	○	○	○	○	○	○	○	○	○	○	○
2021/5/17 07:17	洪水注意報	○	○	○	○	○	○	○	○	○	○	○	○	○	○	○	○	○	○	○	○	○	○	○	○	○	○
	大雨警報	○	○	○	○	○	○	○	○	○	○	○	○	○	○	○	○	○	○	○	○	○	○	○	○	○	○

2021年5月の特別警報・警報・注意報 発表履歴表

●：発表 ◇：特別警報から警報 ▽：特別警報から注意報 ▼：警報から注意報 ○：継続 解：解除
 浸：浸水害 土：土砂災害 土浸：土砂災害、浸水害 斜体字：発表 下線：特別警報から警報、特別警報から注意報、警報から注意報

発表時刻	警報・注意報	宮崎市	都城市	延岡市	日南市	小林市	日向市	串間市	西都市	えびの市	三股町	高原町	国富町	綾町	高鍋町	新富町	西米良村	木城町	川南町	都農町	門川町	諸塚村	椎葉村	美郷町	高千穂町	日之影町	五ヶ瀬町
	大雨警報																										
2021/5/17 10:40	大雨注意報	○				○																					▼
	雷注意報	○	○	○	○	○	○	○	○	○	○	○	○	○	○	○	○	○	○	○	○	○	○	○	○	○	○
2021/5/17 13:26	洪水注意報																										解
	大雨注意報		解			解																	解				○
2021/5/17 16:21	雷注意報	○	○	○	○	○	○	○	○	○	○	○	○	○	○	○	○	○	○	○	○	○	○	○	○	○	○
	洪水注意報																										解
2021/5/17 20:07	大雨注意報																										○
	雷注意報	○	○	○	○	○	○	○	○	○	○	○	○	○	○	○	○	○	○	○	○	○	○	○	○	○	○
2021/5/18 15:09	大雨注意報																										解
	雷注意報	○	○	○	○	○	○	○	○	○	○	○	○	○	○	○	○	○	○	○	○	○	○	○	○	○	○
2021/5/19 03:55	雷注意報	●	●		●	●		●		●	●	●	●	●	●												
	雷注意報	解	解		解	解		解		解	解	解	解	解													
2021/5/19 16:41	雷注意報	●	●	●	●	●	●	●	●	●	●	●	●	●	●	●	●	●	●	●	●	●	●	●	●	●	●
	大雨注意報	○	○	○	○	○	○	○	○	○	○	○	○	○	○	○	○	○	○	○	○	○	○	○	○	○	○
2021/5/20 04:40	雷注意報	○	○	○	○	○	○	○	○	○	○	○	○	○	○	○	○	○	○	○	○	○	○	○	○	○	○
	大雨注意報	○	○	○	○	○	○	○	○	○	○	○	○	○	○	○	○	○	○	○	○	○	○	○	○	○	○
2021/5/20 07:52	雷注意報	○	○	○	○	○	○	○	○	○	○	○	○	○	○	○	○	○	○	○	○	○	○	○	○	○	○
	大雨注意報	○	○	○	○	○	○	○	○	○	○	○	○	○	○	○	○	○	○	○	○	○	○	○	○	○	○
2021/5/20 11:12	雷注意報	○	○	○	○	○	○	○	○	○	○	○	○	○	○	○	○	○	○	○	○	○	○	○	○	○	○
	洪水注意報																										●

2021年5月の特別警報・警報・注意報 発表履歴表

●：発表 ◇：特別警報から警報 ▼：特別警報から注意報 ○：継続 解：解除
 浸：浸水害 土：土砂災害 土浸：土砂災害、浸水害 斜体字：発表 下線：特別警報から警報、特別警報から注意報、警報から注意報

発表時刻	警報・注意報	宮崎市	都城市	延岡市	日南市	小林市	日向市	串間市	西都市	えびの市	三股町	高原町	国富町	綾町	高鍋町	新富町	西米良村	木城町	川南町	都農町	門川町	諸塚村	椎葉村	美郷町	高千穂町	日之影町	五ヶ瀬町	
2021/5/20 15:22	大雨注意報	○	○	○	○	○	○	○	○	○	○	○	○	○	○	○	○	○	○	○	○	○	○	○	○	○	○	○
	雷注意報	○	○	○	○	○	○	○	○	○	○	○	○	○	○	○	○	○	○	○	○	○	○	○	○	○	○	○
	洪水注意報																											
2021/5/20 16:23	大雨警報																						土					
	大雨注意報	○	○	○	○	○	○	○	○	○	○	○	○	○	○	○	○	○	○	○	○	○	○	○	○	○	○	○
	雷注意報	○	○	○	○	○	○	○	○	○	○	○	○	○	○	○	○	○	○	○	○	○	○	○	○	○	○	○
2021/5/20 17:34	洪水注意報																											
	大雨警報																						土					
	大雨注意報	○	○	○	○	○	○	○	○	○	○	○	○	○	○	○	○	○	○	○	○	○	○	○	○	○	○	○
2021/5/20 20:15	雷注意報	○	○	○	○	○	○	○	○	○	○	○	○	○	○	○	○	○	○	○	○	○	○	○	○	○	○	○
	洪水注意報																											
	大雨警報																						土					
2021/5/20 20:54	大雨注意報	○	○	○	○	○	○	○	○	○	○	○	○	○	○	○	○	○	○	○	○	○	○	○	○	○	○	○
	雷注意報	○	○	○	○	○	○	○	○	○	○	○	○	○	○	○	○	○	○	○	○	○	○	○	○	○	○	○
	洪水注意報																											
2021/5/20 21:50	大雨警報																						土					
	大雨注意報	○	○	○	○	○	○	○	○	○	○	○	○	○	○	○	○	○	○	○	○	○	○	○	○	○	○	○
	雷注意報	○	○	○	○	○	○	○	○	○	○	○	○	○	○	○	○	○	○	○	○	○	○	○	○	○	○	○
	洪水注意報																											

2021年5月の特別警報・警報・注意報 発表履歴表

●：発表 ◇：特別警報から警報 ▽：特別警報から注意報 ▼：警報から注意報 ○：継続 解：解除
 浸：浸水害 土：土砂災害 土浸：土砂災害、浸水害 斜体字：発表 下線：特別警報から警報、特別警報から注意報、警報から注意報

発表時刻	警報・注意報	宮崎市	都城市	延岡市	日南市	小林市	日向市	串間市	西都市	えびの市	三股町	高原町	国富町	綾町	高鍋町	新富町	西米良村	木城町	川南町	都農町	門川町	諸塚村	椎葉村	美郷町	高千穂町	日之影町	五ヶ瀬町
	大雨警報					土																	土				
2021/5/21 00:36	大雨注意報	○	○	○	○		○		○	○	○	○	○	○	○	○	○				○	○	○	○	○	○	○
	雷注意報	○	○	○	○		○		○	○	○	○	○	○	○	○	○				○	○	○	○	○	○	○
	洪水注意報	●				○				○							○										
	大雨警報					土																	土				
2021/5/21 01:51	大雨注意報	○	○	○	○		解		○	○	○	○	○	○	○	○	○				○	○	○	○	○	○	
	雷注意報	○	○	○	○		○		○	○	○	○	○	○	○	○	○				○	○	○	○	○	○	
	洪水注意報	○				○				○							解						解				
2021/5/21 04:47	大雨注意報	○	○	○	○	▼		●	○	○	○	○	○	○	○	○	○				○	▼	○	○	○	○	
	雷注意報	○	○	○	○		○		○	○	○	○	○	○	○	○	○				○	○	○	○	○	○	
	洪水注意報	○				解				解																	
2021/5/21 07:25	大雨注意報	○	○	○	○	○		解	○	○	○	○	○	○	○	○	○				解	○	○	○	○	○	
	雷注意報	解	解	解	解	解	解	解	解	解	解	解	解	解	解	解	解				解	解	解	解	解	解	
	洪水注意報	解																									
2021/5/21 12:10	大雨注意報	○	○	○	○	○			解				○	○	○	○	○				解	○	○	○	○	○	
2021/5/21 16:46	大雨注意報	解											解	解	解	解	解				解	解	解	解	解	解	
2021/5/23 04:07	濃霧注意報		●			●				●	●	●															
2021/5/23 08:17	濃霧注意報		解			解				解	解	解															
2021/5/24 04:21	雷注意報	●	●		●	●		●		●	●	●	●	●	●	●	●										
2021/5/24 14:13	雷注意報	解	解	解	解	解	解	解	解	解	解	解	解	解	解	解	解										
	大雨注意報	●	●	●	●	●	●	●	●	●	●	●	●	●	●	●	●	●	●	●	●	●	●	●	●	●	●
	雷注意報	●	●	●	●	●	●	●	●	●	●	●	●	●	●	●	●	●	●	●	●	●	●	●	●	●	●
2021/5/26 16:47	強風注意報	●																									
	波浪注意報	●																									

2021年5月の特別警報・警報・注意報 発表履歴表

●：発表 ◇：特別警報から警報 ▽：特別警報から注意報 ▼：警報から注意報 ○：継続 解：解除
 浸：浸水害 土：土砂災害 土浸：土砂災害、浸水害 斜体字：発表 下線：特別警報から警報、特別警報から注意報、警報から注意報

発表時刻	警報・注意報	宮崎市	都城市	延岡市	日南市	小林市	日向市	串間市	西都市	えびの市	三股町	高原町	国富町	綾町	高鍋町	新富町	西米良村	木城町	川南町	都農町	門川町	諸塚村	椎葉村	美郷町	高千穂町	日之影町	五ヶ瀬町
2021/5/27 02:42	大雨注意報	○	○	○	○	○	○	○	○	○	○	○	○	○	○	○	○	○	○	○	○	○	○	○	○	○	○
	雷注意報	○	○	○	○	○	○	○	○	○	○	○	○	○	○	○	○	○	○	○	○	○	○	○	○	○	○
	強風注意報	○	○	○	○	○	○	○	○	○	○	○	○	○	○	○	○	○	○	○	○	○	○	○	○	○	○
	波浪注意報	○	○	○	○	○	○	○	○	○	○	○	○	○	○	○	○	○	○	○	○	○	○	○	○	○	○
2021/5/27 05:23	大雨警報					浸																					
	大雨注意報	○	○	○	○	○	○	○	○	○	○	○	○	○	○	○	○	○	○	○	○	○	○	○	○	○	○
	雷注意報	○	○	○	○	○	○	○	○	○	○	○	○	○	○	○	○	○	○	○	○	○	○	○	○	○	○
	強風注意報	○	○	○	○	○	○	○	○	○	○	○	○	○	○	○	○	○	○	○	○	○	○	○	○	○	○
2021/5/27 06:26	波浪注意報	○	○	○	○	○	○	○	○	○	○	○	○	○	○	○	○	○	○	○	○	○	○	○	○	○	○
	洪水注意報	●	●	●	●	●	●	●	●	●	●	●	●	●	●	●	●	●	●	●	●	●	●	●	●	●	●
	大雨警報		土			土				土		土															
	大雨注意報	○	○	○	○	○	○	○	○	○	○	○	○	○	○	○	○	○	○	○	○	○	○	○	○	○	○
2021/5/27 07:06	雷注意報	○	○	○	○	○	○	○	○	○	○	○	○	○	○	○	○	○	○	○	○	○	○	○	○	○	○
	強風注意報	○	○	○	○	○	○	○	○	○	○	○	○	○	○	○	○	○	○	○	○	○	○	○	○	○	○
	波浪注意報	○	○	○	○	○	○	○	○	○	○	○	○	○	○	○	○	○	○	○	○	○	○	○	○	○	○
	洪水注意報	○	○	○	○	○	○	○	○	○	○	○	○	○	○	○	○	○	○	○	○	○	○	○	○	○	○

2021年5月の特別警報・警報・注意報 発表履歴表

●：発表 ◇：特別警報から警報 ▽：特別警報から注意報 ▼：警報から注意報 ○：継続 解：解除
 浸：浸水害 土：土砂災害 土浸：土砂災害、浸水害 斜体字：発表 下線：特別警報から警報、特別警報から注意報、警報から注意報

発表時刻	警報・注意報	宮崎市	都城市	延岡市	日南市	小林市	日向市	串間市	西都市	えびの市	三股町	高原町	国富町	綾町	高鍋町	新富町	西米良村	木城町	川南町	都農町	門川町	諸塚村	椎葉村	美郷町	高千穂町	日之影町	五ヶ瀬町	
2021/5/27 08:23	大雨警報		土			土				土		土																
	洪水警報		○			○				○		○																
	大雨注意報	○		○	○		○	○	○		○		○	▼	○	○	○	○	○	○	○	○	○	○	○	○	○	○
	雷注意報	○	○	○	○	○	○	○	○	○	○	○	○	○	○	○	○	○	○	○	○	○	○	○	○	○	○	○
	強風注意報	○		○	○		○	○							○	○	○											
	波浪注意報	○		○	○	○	○	○	○	○	○	○	○	○	○	○	○	○	○	○	○	○	○	○	○	○	○	○
洪水注意報	○	○	○	○	○	○	○	○	○	○	○	○	○	○	○	○	○	○	○	○	○	○	○	○	○	○	○	
洪水警報						○																						
2021/5/27 10:07	大雨注意報	○	▼	○	解	▼	解	解	○	▼	解	▼	○	○	○	○	○	○	○	○	○	○	○	○	○	○	○	
	雷注意報	解	解	解	解	解	解	解	解	解	解	解	解	解	解	解	解	解	解	解	解	解	解	解	解	解	解	
	強風注意報	○		○	○		○	○							○	○	○											
	波浪注意報	○		○	○		○	○							○	○	○											
	洪水注意報	○	▼	○	○					○	○	○	○	○	○	○	○	○	○	○	○	○	○	○	○	○	○	
	大雨注意報	○	○	○	○	○	○	○	○	○	○	○	○	○	○	○	○	○	○	○	○	○	○	○	○	○	○	
2021/5/27 10:26	強風注意報	○		○	○		○	○							○	○	○											
	波浪注意報	○		○	○		○	○							○	○	○											
	洪水注意報	○	○	○	○					○	○	○	○	○	○	○	○	○	○	○	○	○	○	○	○	○	○	
	大雨注意報	○	○	○	○	○	○	○	○	○	○	○	○	○	○	○	○	○	○	○	○	○	○	○	○	○	○	
	強風注意報	○		○	○		○	○							○	○	○											
	波浪注意報	○		○	○		○	○							○	○	○											
2021/5/27 14:35	洪水注意報	○	○	○	○	○	○	○	○	○	○	○	○	○	○	○	○	○	○	○	○	○	○	○	○	○	○	
	大雨注意報	解	解	解	解	解	解	解	解	解	解	解	解	解	解	解	解	解	解	解	解	解	解	解	解	解	解	
	強風注意報	○		○	○		○	○							○	○	○											
	波浪注意報	○		○	○		○	○							○	○	○											
	洪水注意報	解	解	解	解	解	解	解	解	解	解	解	解	解	解	解	解	解	解	解	解	解	解	解	解	解	解	
	強風注意報	解	解	解	解	解	解	解	解	解	解	解	解	解	解	解	解	解	解	解	解	解	解	解	解	解	解	
2021/5/27 16:10	強風注意報	解	解	解	解	解	解	解	解	解	解	解	解	解	解	解	解	解	解	解	解	解	解	解	解	解	解	
	波浪注意報	解	解	解	解	解	解	解	解	解	解	解	解	解	解	解	解	解	解	解	解	解	解	解	解	解	解	

2021年6月の特別警報・警報・注意報・注意報 発表履歴表

●：発表 ◇：特別警報から警報 ▽：特別警報から注意報 ▼：警報から注意報 ○：継続 解：解除
 浸：浸水害 土：土砂災害 土浸：土砂災害、浸水害 斜体字：発表 下線：特別警報から警報、特別警報から注意報、警報から注意報

発表時刻	警報・注意報	宮崎市	都城市	延岡市	日南市	小林市	日向市	串間市	西都市	えびの市	三股町	高原町	国富町	綾町	高鍋町	新富町	西米良村	木城町	川南町	都農町	門川町	諸塚村	椎葉村	美郷町	高千穂町	日之影町	五ヶ瀬町
2021/6/3 06:06	雷注意報	●	●	●	●	●	●	●	●	●	●	●	●	●	●	●	●	●	●	●	●	●	●	●	●	●	●
	波浪注意報	●		●	●		●	●							●	●											
	大雨注意報	●		●	●																						
2021/6/3 14:52	雷注意報	○	○	○	○	○	○	○	○	○	○	○	○	○	○	○	○	○	○	○	○	○	○	○	○	○	○
	波浪注意報	○	○	○	○	○	○	○	○	○	○	○	○	○	○	○	○	○	○	○	○	○	○	○	○	○	○
	大雨注意報	○	○	○	○	○	○	○	○	○	○	○	○	○	○	○	○	○	○	○	○	○	○	○	○	○	○
2021/6/3 16:11	雷注意報	○	○	○	○	○	○	○	○	○	○	○	○	○	○	○	○	○	○	○	○	○	○	○	○	○	○
	波浪注意報	○	○	○	○	○	○	○	○	○	○	○	○	○	○	○	○	○	○	○	○	○	○	○	○	○	○
	洪水注意報			●																●							
2021/6/3 16:54	大雨注意報	○	○	○	○	○	○	○	○	○	○	○	○	○	○	○	○	○	○	○	○	○	○	○	○	○	○
	雷注意報	○	○	○	○	○	○	○	○	○	○	○	○	○	○	○	○	○	○	○	○	○	○	○	○	○	○
	波浪注意報	○	○	○	○	○	○	○	○	○	○	○	○	○	○	○	○	○	○	○	○	○	○	○	○	○	○
2021/6/3 22:28	洪水注意報			○																							
	大雨注意報	○	○	○	○	○	○	○	○	○	○	○	○	○	○	○	○	○	○	○	○	○	○	○	○	○	○
	雷注意報	○	○	○	○	○	○	○	○	○	○	○	○	○	○	○	○	○	○	○	○	○	○	○	○	○	○
2021/6/4 02:05	波浪注意報	○	○	○	○	○	○	○	○	○	○	○	○	○	○	○	○	○	○	○	○	○	○	○	○	○	○
	洪水注意報	○	○	○	○	○	○	○	○	○	○	○	○	○	○	○	○	○	○	○	○	○	○	○	○	○	○
	大雨警報	土	土	土	土	土	土	土	土	土	土	土	土	土	土	土	土	土	土	土	土	土	土	土	土	土	土
2021/6/4 02:05	洪水警報		●		●																						
	大雨注意報	○	○	○	○	○	○	○	○	○	○	○	○	○	○	○	○	○	○	○	○	○	○	○	○	○	○
	雷注意報	○	○	○	○	○	○	○	○	○	○	○	○	○	○	○	○	○	○	○	○	○	○	○	○	○	○
2021/6/4 02:05	波浪注意報	○	○	○	○	○	○	○	○	○	○	○	○	○	○	○	○	○	○	○	○	○	○	○	○	○	○
	洪水注意報	○	○	○	○	○	○	○	○	○	○	○	○	○	○	○	○	○	○	○	○	○	○	○	○	○	○
	洪水注意報	○	○	○	○	○	○	○	○	○	○	○	○	○	○	○	○	○	○	○	○	○	○	○	○	○	○

2021年6月の特別警報・警報・注意報・注意報 発表履歴表

●：発表 ◇：特別警報から警報 ▽：特別警報から注意報 ▼：警報から注意報 ○：継続 解：解除
 浸：浸水害 土：土砂災害 土浸：土砂災害、浸水害 斜体字：発表 下線：特別警報から注意報、警報から注意報

発表時刻	警報・注意報	宮崎市	都城市	延岡市	日南市	小林市	日向市	串間市	西都市	えびの市	三股町	高原町	国富町	綾町	高鍋町	新富町	西米良村	木城町	川南町	都農町	門川町	諸塚村	椎葉村	美郷町	高千穂町	日之影町	五ヶ瀬町
	大雨警報																										
	洪水警報																										
2021/6/4 07:05	大雨注意報	土	土	土	土	土	土	土	土	土	土	土	土	土	土	土	土	土	土	土	土	土	土	土	土	土	土
	雷注意報																										
	波浪注意報																										
	洪水注意報																										
2021/6/4 08:39	洪水警報																										
	大雨注意報																										
	雷注意報																										
	波浪注意報																										
2021/6/4 10:24	洪水注意報																										
	大雨注意報																										
	雷注意報																										
	波浪注意報																										
2021/6/4 13:02	洪水注意報																										
	大雨注意報																										
	雷注意報																										
	波浪注意報																										
2021/6/8 10:01	雷注意報																										
	雷注意報																										
	雷注意報																										
	雷注意報																										
2021/6/12 04:48	雷注意報																										
	雷注意報																										
	雷注意報																										
	雷注意報																										
2021/6/12 11:35	大雨注意報																										
	雷注意報																										
	雷注意報																										
	洪水注意報																										

2021年6月の特別警報・警報・注意報・発表履歴表

●：発表 ◇：特別警報から警報 ▽：特別警報から注意報 ▼：警報から注意報 ○：継続 解：解除
 浸：浸水害 土：土砂災害 土浸：土砂災害、浸水害 斜体字：発表 下線：特別警報から注意報、警報から注意報

発表時刻	警報・注意報	宮崎市	都城市	延岡市	日南市	小林市	日向市	串間市	西都市	えびの市	三股町	高原町	国富町	綾町	高鍋町	新富町	西米良村	木城町	川南町	都農町	門川町	諸塚村	椎葉村	美郷町	高千穂町	日之影町	五ヶ瀬町
2021/6/12 12:13	大雨注意報 雷注意報 洪水注意報	○	○	○	○	○	○	○	○	○	○	○	○	○	○	○	○	○	○	○	○	○	○	○	○	○	○
2021/6/12 13:03	大雨注意報 雷注意報 洪水注意報	○	○	○	○	○	○	○	○	○	○	○	○	○	○	○	○	○	○	○	○	○	○	○	○	○	○
2021/6/12 13:48	洪水警報 大雨注意報 雷注意報 洪水注意報 洪水警報	○	○	○	○	○	○	○	●	○	○	○	○	○	○	○	○	○	○	○	○	○	○	○	○	○	○
2021/6/12 16:28	大雨注意報 雷注意報 洪水注意報 大雨警報	○	○	○	○	○	○	○	○	○	○	○	○	○	○	○	○	○	○	○	○	○	○	○	○	○	○
2021/6/12 19:55	大雨注意報 雷注意報 洪水注意報 大雨注意報 雷注意報 洪水注意報	○	解	○	○	○	○	○	○	○	解	○	○	○	○	○	○	○	○	○	○	○	○	○	○	○	○
2021/6/12 22:10	大雨注意報 雷注意報 洪水注意報 大雨注意報 雷注意報 洪水注意報	○	解	▼	○	○	○	解	○	○	○	○	○	○	○	○	○	○	○	○	○	○	○	○	○	○	○
2021/6/12 23:53	大雨注意報 洪水注意報	○	○	○	○	○	○	○	○	○	○	○	○	○	○	○	○	○	○	○	○	○	○	○	○	○	○

2021年6月の特別警報・警報・注意報・注意報 発表履歴表

●：発表 ◇：特別警報から警報 ▽：特別警報から注意報 ▼：警報から注意報 ○：継続 解：解除
 浸：浸水害 土：土砂災害 土浸：土砂災害、浸水害 斜体字：発表 下線：特別警報から警報、特別警報から注意報、警報から注意報

発表時刻	警報・注意報	宮崎市	都城市	延岡市	日南市	小林市	日向市	串間市	西都市	えびの市	三股町	高原町	国富町	綾町	高鍋町	新富町	西米良村	木城町	川南町	都農町	門川町	諸塚村	椎葉村	美郷町	高千穂町	日之影町	五ヶ瀬町
	大雨警報																										
	洪水警報																										
2021/6/13 00:37	大雨注意報	○	○	○	●	○	○	●	○					○	●	●	●	●	○	○	○	○	○	○	○	○	○
	雷注意報	○	○	○	○	○	○	○	○	○	○	○	○	○	○	○	○	○	○	○	○	○	○	○	○	○	○
	洪水注意報	○	○	○	○	○	○	○	○	○	○	○	○	○	○	○	○	○	○	○	○	○	○	○	○	○	○
	大雨警報																										
	洪水警報																										
2021/6/13 01:12	大雨注意報	○	○	○	○	○	○	○	○	○	○	○	○	○	○	○	○	○	○	○	○	○	○	○	○	○	○
	雷注意報	○	○	○	○	○	○	○	○	○	○	○	○	○	○	○	○	○	○	○	○	○	○	○	○	○	○
	洪水注意報	○	○	○	○	○	○	○	○	○	○	○	○	○	○	○	○	○	○	○	○	○	○	○	○	○	○
	大雨警報																										
	洪水警報																										
2021/6/13 03:20	大雨注意報	○	○	○	○	○	○	○	○	○	○	○	○	○	○	○	○	○	○	○	○	○	○	○	○	○	○
	雷注意報	○	○	○	○	○	○	○	○	○	○	○	○	○	○	○	○	○	○	○	○	○	○	○	○	○	○
	洪水注意報	○	○	○	○	○	○	○	○	○	○	○	○	○	○	○	○	○	○	○	○	○	○	○	○	○	○
	大雨警報																										
	洪水警報																										
2021/6/13 04:48	大雨注意報	○	○	○	○	○	○	○	○	○	○	○	○	○	○	○	○	○	○	○	○	○	○	○	○	○	○
	雷注意報	○	○	○	○	○	○	○	○	○	○	○	○	○	○	○	○	○	○	○	○	○	○	○	○	○	○
	洪水注意報	○	○	○	○	○	○	○	○	○	○	○	○	○	○	○	○	○	○	○	○	○	○	○	○	○	○
	大雨警報																										
	大雨注意報	○	○	○	○	○	○	○	○	○	○	○	○	○	○	○	○	○	○	○	○	○	○	○	○	○	○
	雷注意報	○	○	○	○	○	○	○	○	○	○	○	○	○	○	○	○	○	○	○	○	○	○	○	○	○	○
	洪水注意報	○	○	○	○	○	○	○	○	○	○	○	○	○	○	○	○	○	○	○	○	○	○	○	○	○	○
	大雨警報																										
	大雨注意報	○	○	○	○	○	○	○	○	○	○	○	○	○	○	○	○	○	○	○	○	○	○	○	○	○	○
	雷注意報	○	○	○	○	○	○	○	○	○	○	○	○	○	○	○	○	○	○	○	○	○	○	○	○	○	○
	洪水注意報	○	○	○	○	○	○	○	○	○	○	○	○	○	○	○	○	○	○	○	○	○	○	○	○	○	○
	大雨警報																										
2021/6/13 06:22	大雨注意報	○	○	○	○	○	○	○	○	○	○	○	○	○	○	○	○	○	○	○	○	○	○	○	○	○	○
	雷注意報	○	○	○	○	○	○	○	○	○	○	○	○	○	○	○	○	○	○	○	○	○	○	○	○	○	○
	洪水注意報	○	○	○	○	○	○	○	○	○	○	○	○	○	○	○	○	○	○	○	○	○	○	○	○	○	○
	大雨警報																										
	大雨注意報	○	○	○	○	○	○	○	○	○	○	○	○	○	○	○	○	○	○	○	○	○	○	○	○	○	○
	雷注意報	○	○	○	○	○	○	○	○	○	○	○	○	○	○	○	○	○	○	○	○	○	○	○	○	○	○
	洪水注意報	○	○	○	○	○	○	○	○	○	○	○	○	○	○	○	○	○	○	○	○	○	○	○	○	○	○
	大雨警報																										
2021/6/13 08:29	大雨注意報	○	○	○	○	○	○	○	○	○	○	○	○	○	○	○	○	○	○	○	○	○	○	○	○	○	○
	洪水注意報	○	○	○	○	○	○	○	○	○	○	○	○	○	○	○	○	○	○	○	○	○	○	○	○	○	○

2021年6月の特別警報・警報・注意報・注意報 発表履歴表

●：発表 ◇：特別警報から警報 ▽：特別警報から注意報 ▼：警報から注意報 ○：継続 解：解除
 浸：浸水害 土：土砂災害 土浸：土砂災害、浸水害 斜体字：発表 下線：特別警報から警報、特別警報から注意報、警報から注意報

発表時刻	警報・注意報	宮崎市	都城市	延岡市	日南市	小林市	日向市	串間市	西都市	えびの市	三股町	高原町	国富町	綾町	高鍋町	新富町	西米良村	木城町	川南町	都農町	門川町	諸塚村	椎葉村	美郷町	高千穂町	日之影町	五ヶ瀬町
2021/6/13 11:25	大雨注意報 洪水注意報	○		○					○				○	○	▼	○		▼	○	○	○						
2021/6/13 15:33	大雨注意報 洪水注意報	○		○					○				○	○	解	○	●	○	○	○	○			○			
2021/6/13 16:10	大雨注意報	○		○		●			○						○	○	○	○	○	○	○			○			
2021/6/13 17:30	大雨注意報 雷注意報 洪水注意報	○	●	○	●	○	○	○	○	○	○	○	○	○	○	○	○	○	○	○	○	○	○	○	○	○	○
2021/6/13 21:47	大雨注意報 雷注意報	○	○	○		○	○	○	○			○	○	○	○	○	○	○	○	○	○	○	○	○	○	○	○
2021/6/14 04:28	洪水注意報	○	○	○		○			○			○	○	○	○	○	○	○	○	○	○	○	○	○	○	○	○
2021/6/14 08:10	大雨注意報																										
2021/6/14 14:51	大雨注意報																										
2021/6/15 16:25	大雨注意報 雷注意報	○	○	○	○	○	○	○	○	○	○	○	○	○	○	○	○	○	○	○	○	○	○	○	○	○	○
2021/6/16 03:03	大雨注意報 雷注意報 強風注意報 波浪注意報	○	○	○	○	○	○	○	○	○	○	○	○	○	○	○	○	○	○	○	○	○	○	○	○	○	○
2021/6/16 06:18	大雨注意報 雷注意報 強風注意報 波浪注意報	○	○	○	○	○	○	○	○	○	○	○	○	○	○	○	○	○	○	○	○	○	○	○	○	○	○

2021年6月の特別警報・警報・注意報・注意報 発表履歴表

●：発表 ◇：特別警報から警報 ▽：特別警報から注意報 ▼：警報から注意報 ○：継続 解：解除
 浸：浸水害 土：土砂災害 土浸：土砂災害、浸水害 斜体字：発表 下線：特別警報から注意報、警報から注意報

発表時刻	警報・注意報	宮崎市	都城市	延岡市	日南市	小林市	日向市	串間市	西都市	えびの市	三股町	高原町	国富町	綾町	高鍋町	新富町	西米良村	木城町	川南町	都農町	門川町	諸塚村	椎葉村	美郷町	高千穂町	日之影町	五ヶ瀬町
2021/6/16 11:20	大雨注意報 雷注意報 強風注意報	○ 解	○ 解	○ 解	○ 解	○ 解	○ 解	○ 解	○ 解	○ 解	○ 解	○ 解	○ 解	○ 解	○ 解	○ 解	○ 解	○ 解	○ 解	○ 解	○ 解	○ 解	○ 解	○ 解	○ 解	○ 解	○ 解
2021/6/16 18:01	波浪注意報 大雨注意報 強風注意報 波浪注意報	○ 解	○ 解	○ 解	○ 解	○ 解	○ 解	○ 解	○ 解	○ 解	○ 解	○ 解	○ 解	○ 解	○ 解	○ 解	○ 解	○ 解	○ 解	○ 解	○ 解	○ 解	○ 解	○ 解	○ 解	○ 解	○ 解
2021/6/16 20:46	大雨注意報 強風注意報 波浪注意報	○ 解	○ 解	○ 解	○ 解	○ 解	○ 解	○ 解	○ 解	○ 解	○ 解	○ 解	○ 解	○ 解	○ 解	○ 解	○ 解	○ 解	○ 解	○ 解	○ 解	○ 解	○ 解	○ 解	○ 解	○ 解	○ 解
2021/6/17 04:37	大雨注意報 波浪注意報	○ 解	○ 解	○ 解	○ 解	○ 解	○ 解	○ 解	○ 解	○ 解	○ 解	○ 解	○ 解	○ 解	○ 解	○ 解	○ 解	○ 解	○ 解	○ 解	○ 解	○ 解	○ 解	○ 解	○ 解	○ 解	○ 解
2021/6/23 09:30	雷注意報 大雨注意報	● ●	● ●	● ●	● ●	● ●	● ●	● ●	● ●	● ●	● ●	● ●	● ●	● ●	● ●	● ●	● ●	● ●	● ●	● ●	● ●	● ●	● ●	● ●	● ●	● ●	● ●
2021/6/23 15:56	雷注意報 洪水注意報	○ ●	○ ●	○ ●	○ ●	○ ●	○ ●	○ ●	○ ●	○ ●	○ ●	○ ●	○ ●	○ ●	○ ●	○ ●	○ ●	○ ●	○ ●	○ ●	○ ●	○ ●	○ ●	○ ●	○ ●	○ ●	○ ●
2021/6/23 16:42	大雨警報 洪水警報 雷注意報 洪水警報	○ ● ○ 解	○ ● ○ 解	○ ● ○ 解	○ ● ○ 解	○ ● ○ 解	○ ● ○ 解	○ ● ○ 解	○ ● ○ 解	○ ● ○ 解	○ ● ○ 解	○ ● ○ 解	○ ● ○ 解	○ ● ○ 解	○ ● ○ 解	○ ● ○ 解	○ ● ○ 解	○ ● ○ 解	○ ● ○ 解	○ ● ○ 解	○ ● ○ 解	○ ● ○ 解	○ ● ○ 解	○ ● ○ 解	○ ● ○ 解	○ ● ○ 解	
2021/6/23 18:30	大雨注意報 雷注意報 大雨注意報	○ 解	○ 解	○ 解	○ 解	○ 解	○ 解	○ 解	○ 解	○ 解	○ 解	○ 解	○ 解	○ 解	○ 解	○ 解	○ 解	○ 解	○ 解	○ 解	○ 解	○ 解	○ 解	○ 解	○ 解	○ 解	○ 解
2021/6/23 20:35	大雨注意報 雷注意報	○ 解	○ 解	○ 解	○ 解	○ 解	○ 解	○ 解	○ 解	○ 解	○ 解	○ 解	○ 解	○ 解	○ 解	○ 解	○ 解	○ 解	○ 解	○ 解	○ 解	○ 解	○ 解	○ 解	○ 解	○ 解	○ 解
2021/6/23 22:50	雷注意報	○ 解	○ 解	○ 解	○ 解	○ 解	○ 解	○ 解	○ 解	○ 解	○ 解	○ 解	○ 解	○ 解	○ 解	○ 解	○ 解	○ 解	○ 解	○ 解	○ 解	○ 解	○ 解	○ 解	○ 解	○ 解	○ 解
2021/6/24 10:37	雷注意報	○ 解	○ 解	○ 解	○ 解	○ 解	○ 解	○ 解	○ 解	○ 解	○ 解	○ 解	○ 解	○ 解	○ 解	○ 解	○ 解	○ 解	○ 解	○ 解	○ 解	○ 解	○ 解	○ 解	○ 解	○ 解	○ 解

2021年7月の特別警報・警報・注意報 発表履歴表

●：発表 ◇：特別警報から警報 ▽：特別警報から注意報 ▼：警報から注意報 ○：継続 解：解除
 浸：浸水害 土：土砂災害 土浸：土砂災害、浸水害 斜体字：発表 下線：特別警報から注意報、警報から注意報

発表時刻	警報・注意報	宮崎市	都城市	延岡市	日南市	小林市	日向市	串間市	西都市	えびの市	三股町	高原町	国富町	綾町	高鍋町	新富町	西米良村	木城町	川南町	都農町	門川町	諸塚村	椎葉村	美郷町	高千穂町	日之影町	五ヶ瀬町
2021/7/1 04:30	雷注意報	○	○	○	○	○	○	○	○	○	○	○	○	○	○	○	○	○	○	○	○	○	○	○	○	○	○
	波浪注意報	●			●			●																			
2021/7/1 10:07	雷注意報	○	○	○	○	○	○	○	○	○	○	○	○	○	○	○	○	○	○	○	○	○	○	○	○	○	○
	波浪注意報	○			○			○																			
2021/7/1 16:10	波浪注意報	解		解	解			解																			
2021/7/2 04:54	雷注意報	●	●	●	●	●	●	●	●	●	●	●	●	●	●	●	●	●	●	●	●	●	●	●	●	●	●
	波浪注意報	●			●			●																			
2021/7/2 16:09	雷注意報	○	○	○	○	○	○	○	○	○	○	○	○	○	○	○	○	○	○	○	○	○	○	○	○	○	○
	波浪注意報	解			解			解																			
2021/7/2 17:15	雷注意報	○	○	○	○	○	○	○	○	○	○	○	○	○	○	○	○	○	○	○	○	○	○	○	○	○	○
2021/7/2 20:42	雷注意報	○	○	○	○	○	○	○	○	○	○	○	○	○	○	○	○	○	○	○	○	○	○	○	○	○	○
2021/7/3 16:02	雷注意報	解	解	解	解	解	解	解	解	解	解	解	解	解	解	解	解	解	解	解	解	解	解	解	解	解	解
2021/7/4 06:08	雷注意報		●			●				●	●	●	●	●	●	●	●	●	●	●	●	●	●	●	●	●	●
2021/7/4 16:18	雷注意報		解			解				解	解	解	解	解	解	解	解	解	解	解	解	解	解	解	解	解	解
2021/7/7 04:38	雷注意報		●			●				●	●	●	●	●	●	●	●	●	●	●	●	●	●	●	●	●	●
2021/7/7 16:22	雷注意報		解			解				解	解	解	解	解	解	解	解	解	解	解	解	解	解	解	解	解	解
2021/7/8 10:07	雷注意報	●	●	●	●	●	●	●	●	●	●	●	●	●	●	●	●	●	●	●	●	●	●	●	●	●	●
2021/7/8 14:31	雷注意報	○	○	○	○	○	○	○	○	○	○	○	○	○	○	○	○	○	○	○	○	○	○	○	○	○	○
	強風注意報	●																									
2021/7/8 18:07	雷注意報	○	○	○	○	○	○	○	○	○	○	○	○	○	○	○	○	○	○	○	○	○	○	○	○	○	○
	強風注意報	解																									
2021/7/9 16:25	雷注意報	○	○	○	○	○	○	○	○	○	○	○	○	○	○	○	○	○	○	○	○	○	○	○	○	○	○
	大雨注意報		●			●				●	●	●	●	●	●	●	●	●	●	●	●	●	●	●	●	●	●
2021/7/10 01:33	雷注意報	○	○	○	○	○	○	○	○	○	○	○	○	○	○	○	○	○	○	○	○	○	○	○	○	○	○
	洪水注意報		●			●				●	●	●	●	●	●	●	●	●	●	●	●	●	●	●	●	●	●

2021年7月の特別警報・警報・注意報 発表履歴表

●：発表 ◇：特別警報から警報 ▽：特別警報から注意報 ▼：警報から注意報 ○：継続 解：解除
 浸：浸水害 土：土砂災害 土浸：土砂災害、浸水害 斜体字：発表 下線：特別警報から警報、特別警報から注意報、警報から注意報

発表時刻	警報・注意報	宮崎市	都城市	延岡市	日南市	小林市	日向市	串間市	西都市	えびの市	三股町	高原町	国富町	綾町	高鍋町	新富町	西米良村	木城町	川南町	都農町	門川町	諸塚村	椎葉村	美郷町	高千穂町	日之影町	五ヶ瀬町
2021/7/10 02:09	大雨警報					浸				浸																	
	大雨注意報		○									○															
	雷注意報	○	○	○	○	○	○	○	○	○	○	○	○	○	○	○	○	○	○	○	○	○	○	○	○	○	○
	洪水注意報		○			○				○																	
2021/7/10 02:42	大雨警報					土				浸		土															
	洪水警報					●				●		●															
	大雨注意報		○						●					●			●										
	雷注意報	○	○	○	○	○	○	○	○	○	○	○	○	○	○	○	○	○	○	○	○	○	○	○	○	○	○
2021/7/10 02:56	洪水注意報		○			土				浸		土															
	大雨警報					○				○		○															
	洪水警報					○				○		○															
	大雨注意報		○						○																		
2021/7/10 04:14	雷注意報	○	○	○	○	○	○	○	○	○	○	○	○	○	○	○	○	○	○	○	○	○	○	○	○	○	○
	洪水注意報		○			土				土		土															
	大雨警報					土				土		土															
	洪水警報					○				○		○															
2021/7/10 05:55	大雨注意報	○	○	○	○	○	○	○	○	○	○	○	○	○	○	○	○	○	○	○	○	○	○	○	○	○	○
	雷注意報																										
	洪水注意報					○				○		○															
	大雨注意報		○			○				○		○															

2021年7月の特別警報・警報・注意報 発表履歴表

●：発表 ◇：特別警報から警報 ▽：特別警報から注意報 ▼：警報から注意報 ○：継続 解：解除
 浸：浸水害 土：土砂災害 土浸：土砂災害、浸水害 斜体字：発表 下線：特別警報から警報、特別警報から注意報、警報から注意報

発表時刻	警報・注意報	宮崎市	都城市	延岡市	日南市	小林市	日向市	串間市	西都市	えびの市	三股町	高原町	国富町	綾町	高鍋町	新富町	西米良村	木城町	川南町	都農町	門川町	諸塚村	椎葉村	美郷町	高千穂町	日之影町	五ヶ瀬町
	大雨特別警報									浸																	
	大雨警報					土					土																
2021/7/10 07:39	洪水警報				○	○				○		○															
	大雨注意報	○	○										○	○													
	雷注意報	○	○	○	○	○	○	○	○	○	○	○	○	○	○	○	○	○	○	○	○	○	○	○	○	○	○
	洪水注意報	○	○											○													
	大雨特別警報									浸																	
	大雨警報					土				○		土															
2021/7/10 08:49	洪水警報					○				○		○															
	大雨注意報	○	○										○	○													
	雷注意報	○	○	○	○	○	○	○	○	○	○	○	○	○	○	○	○	○	○	○	○	○	○	○	○	○	○
	洪水注意報	●	○										●	○													
	大雨警報					土				土		浸															
2021/7/10 11:45	大雨注意報	○	○										○	○													
	雷注意報	○	○	○	○	○	○	○	○	○	○	○	○	○	○	○	○	○	○	○	○	○	○	○	○	○	○
	洪水注意報	○	○			▼				▼		▼	○	○													
	大雨警報					土				土																	
2021/7/10 13:50	大雨注意報	○	○										○	○													
	雷注意報	○	○	○	○	○	○	○	○	○	○	○	○	○	○	○	○	○	○	○	○	○	○	○	○	○	○
	洪水注意報	解	○			○				○		○	解	○													
	大雨警報					土				土																	
2021/7/10 16:05	大雨注意報	○	○										○	○													
	雷注意報	○	○	○	○	○	○	○	○	○	○	○	○	○	○	○	○	○	○	○	○	○	○	○	○	○	○
	洪水注意報		解			解				解		解															
	大雨注意報	○	○			▼				○		○	○	○													
2021/7/10 21:00	雷注意報	○	○	○	○	○	○	○	○	○	○	○	○	○	○	○	○	○	○	○	○	○	○	○	○	○	○

2021年7月の特別警報・警報・注意報 発表履歴表

●：発表 ◇：特別警報から警報 ▽：特別警報から注意報 ▼：警報から注意報 ○：継続 解：解除
 浸：浸水害 土：土砂災害 土浸：土砂災害、浸水害 斜体字：発表 下線：特別警報から警報、特別警報から注意報、警報から注意報

発表時刻	警報・注意報	宮崎市	都城市	延岡市	日南市	小林市	日向市	串間市	西都市	えびの市	三股町	高原町	国富町	綾町	高鍋町	新富町	西米良村	木城町	川南町	都農町	門川町	諸塚村	椎葉村	美郷町	高千穂町	日之影町	五ヶ瀬町	
2021/7/11 04:15	大雨注意報 雷注意報	解	○	○	○	解	○	○	○	解	○	○	解	○	○	○	○	○	○	○	○	○	○	○	○	○	○	○
2021/7/11 20:54	雷注意報	解	○	○	○	○	○	○	○	○	○	○	○	○	○	○	○	○	○	○	○	○	○	○	○	○	○	○
2021/7/12 02:25	雷注意報	●	○	○	○	○	○	○	○	○	○	○	○	○	○	○	○	○	○	○	○	○	○	○	○	○	○	○
2021/7/12 17:13	大雨注意報 雷注意報	○	○	○	○	○	○	○	○	○	○	○	○	○	○	○	○	○	○	○	○	○	○	○	○	○	○	○
2021/7/12 21:41	大雨注意報	○	○	○	○	○	○	○	○	○	○	○	○	○	○	○	○	○	○	○	○	○	○	○	○	○	○	○
2021/7/13 07:26	雷注意報	解	○	○	○	○	○	○	○	○	○	○	○	○	○	○	○	○	○	○	○	○	○	○	○	○	○	○
2021/7/13 14:08	大雨注意報 雷注意報	○	○	○	○	○	○	○	○	○	○	○	○	○	○	○	○	○	○	○	○	○	○	○	○	○	○	○
2021/7/13 14:34	洪水注意報 大雨注意報	○	○	○	○	○	○	○	○	○	○	○	○	○	○	○	○	○	○	○	○	○	○	○	○	○	○	○
2021/7/13 15:21	大雨注意報 雷注意報	○	○	○	○	○	○	○	○	○	○	○	○	○	○	○	○	○	○	○	○	○	○	○	○	○	○	○
2021/7/13 16:03	洪水注意報 大雨警報 大雨注意報 雷注意報 洪水注意報	○	○	○	○	○	○	○	○	○	○	○	○	○	○	○	○	○	○	○	○	○	○	○	○	○	○	○

2021年7月の特別警報・警報・注意報 発表履歴表

●：発表 ◇：特別警報から警報 ▽：特別警報から注意報 ▼：警報から注意報 ○：継続 解：解除
 浸：浸水害 土：土砂災害 土浸：土砂災害、浸水害 斜体字：発表 下線：特別警報から警報、特別警報から注意報、警報から注意報

発表時刻	警報・注意報	宮崎市	都城市	延岡市	日南市	小林市	日向市	串間市	西都市	えびの市	三股町	高原町	国富町	綾町	高鍋町	新富町	西米良村	木城町	川南町	都農町	門川町	諸塚村	椎葉村	美郷町	高千穂町	日之影町	五ヶ瀬町
	大雨警報	浸											浸														
2021/7/13 17:24	大雨注意報		○	●		○	●	○	○	○	○	○	○	○	○		○										
	雷注意報	○	○	○	○	○	○	○	○	○	○	○	○	○	○	○	○	○	○	○	○	○	○	○	○	○	○
	洪水注意報	○	○	●	○	○	○	○	○	○	○	○	○	○	○	○	○	○	○	○	○	○	○	○	○	○	○
2021/7/13 18:12	大雨注意報	▼	○	○	○	○	○	○	○	○	○	○	▼	○	○	○	○	○	○	○	○	○	○	○	○	○	○
	雷注意報	○	○	○	○	○	○	○	○	○	○	○	○	○	○	○	○	○	○	○	○	○	○	○	○	○	○
	洪水注意報	○	○	○	○	○	○	○	○	○	○	○	○	○	○	○	○	○	○	○	○	○	○	○	○	○	○
2021/7/13 20:10	大雨注意報	解	解	解	解	解	解	解	解	解	解	解	解	解	解	解	解	解	解	解	解	解	解	解	解	解	解
	雷注意報	解	解	解	解	解	解	解	解	解	解	解	解	解	解	解	解	解	解	解	解	解	解	解	解	解	解
	洪水注意報	解	解	解	解	解	解	解	解	解	解	解	解	解	解	解	解	解	解	解	解	解	解	解	解	解	解
2021/7/14 03:24	濃霧注意報		●			●				●		●															
	雷注意報	●	●	●	●	●	●	●	●	●	●	●	●	●	●	●	●	●	●	●	●	●	●	●	●	●	●
2021/7/14 06:25	濃霧注意報	解	解			解				解		解															
	大雨注意報					●			●	●																	
2021/7/14 15:23	雷注意報	○	○	○	○	○	○	○	○	○	○	○	○	○	○	○	○	○	○	○	○	○	○	○	○	○	
	洪水注意報					●			●	●																	
	大雨注意報		●	●		○			○	○																	
2021/7/14 15:44	雷注意報	○	○	○	○	○	○	○	○	○	○	○	○	○	○	○	○	○	○	○	○	○	○	○	○	○	
	洪水注意報		●			○			○	○																	
	大雨注意報		○	○		○			○	○																	
2021/7/14 16:06	雷注意報	○	○	○	○	○	○	○	○	○	○	○	○	○	○	○	○	○	○	○	○	○	○	○	○	○	
	洪水注意報		○	●		○			○	○																	
	大雨注意報	●	○	○	○	○	○	○	○	○	○	○	○	○	○	○	○	○	○	○	○	○	○	○	○	○	
2021/7/14 16:52	雷注意報	○	○	○	○	○	○	○	○	○	○	○	○	○	○	○	○	○	○	○	○	○	○	○	○	○	
	洪水注意報	●	○	○	○	○	○	○	○	○	○	○	○	○	○	○	○	○	○	○	○	○	○	○	○	○	

2021年7月の特別警報・警報・注意報 発表履歴表

●：発表 ◇：特別警報から警報 ▽：特別警報から注意報 ▼：警報から注意報 ○：継続 解：解除
 浸：浸水害 土：土砂災害 土浸：土砂災害、浸水害 斜体字：発表 下線：特別警報から注意報、警報から注意報、警報から注意報

発表時刻	警報・注意報	宮崎市	都城	延岡市	日南市	小林市	日向市	串間市	西都市	えびの市	三股町	高原町	国富町	綾町	高鍋町	新富町	西米良村	木城町	川南町	都農町	門川町	諸塚村	椎葉村	美郷町	高千穂町	日之影町	五ヶ瀬町	
2021/7/14 17:36	大雨注意報	○	○	○	○	○	○	○	○	○	○	○	○	○	●	○	○	○	○	○	○	○	○	○	○	○	○	○
	雷注意報	○	○	○	○	○	○	○	○	○	○	○	○	○	○	○	○	○	○	○	○	○	○	○	○	○	○	○
2021/7/14 18:07	洪水注意報	○	○	○	○	○	○	○	○	○	○	○	○	○	○	○	○	○	○	○	○	○	○	○	○	○	○	○
	大雨注意報	○	○	○	○	○	○	○	○	○	○	○	○	○	○	○	○	○	○	○	○	○	○	○	○	○	○	○
2021/7/14 20:06	雷注意報	○	○	○	○	○	○	○	○	○	○	○	○	○	○	○	○	○	○	○	○	○	○	○	○	○	○	○
	洪水注意報	○	○	○	○	○	○	○	○	○	○	○	○	○	○	○	○	○	○	○	○	○	○	○	○	○	○	○
2021/7/14 21:28	大雨注意報	○	○	○	○	○	○	○	○	○	○	○	○	○	○	○	○	○	○	○	○	○	○	○	○	○	○	○
	雷注意報	○	○	○	○	○	○	○	○	○	○	○	○	○	○	○	○	○	○	○	○	○	○	○	○	○	○	○
2021/7/15 03:53	大雨注意報	○	○	○	○	○	○	○	○	○	○	○	○	○	○	○	○	○	○	○	○	○	○	○	○	○	○	○
	雷注意報	○	○	○	○	○	○	○	○	○	○	○	○	○	○	○	○	○	○	○	○	○	○	○	○	○	○	○
2021/7/15 12:15	大雨注意報	○	○	○	○	○	○	○	○	○	○	○	○	○	○	○	○	○	○	○	○	○	○	○	○	○	○	○
	雷注意報	○	○	○	○	○	○	○	○	○	○	○	○	○	○	○	○	○	○	○	○	○	○	○	○	○	○	○
2021/7/15 14:34	洪水注意報	○	○	○	○	○	○	○	○	○	○	○	○	○	○	○	○	○	○	○	○	○	○	○	○	○	○	○
	大雨注意報	○	○	○	○	○	○	○	○	○	○	○	○	○	○	○	○	○	○	○	○	○	○	○	○	○	○	○
2021/7/15 19:50	雷注意報	○	○	○	○	○	○	○	○	○	○	○	○	○	○	○	○	○	○	○	○	○	○	○	○	○	○	○
	洪水注意報	○	○	○	○	○	○	○	○	○	○	○	○	○	○	○	○	○	○	○	○	○	○	○	○	○	○	○
2021/7/16 07:24	大雨注意報	○	○	○	○	○	○	○	○	○	○	○	○	○	○	○	○	○	○	○	○	○	○	○	○	○	○	○
	雷注意報	○	○	○	○	○	○	○	○	○	○	○	○	○	○	○	○	○	○	○	○	○	○	○	○	○	○	○

2021年7月の特別警報・警報・注意報 発表履歴表

●：発表 ◇：特別警報から警報 ▼：特別警報から注意報 ○：継続 解：解除
 浸：浸水害 土：土砂災害 土浸：土砂災害、浸水害 斜体字：発表 下線：特別警報から警報、特別警報から注意報、警報から注意報

発表時刻	警報・注意報	宮崎市	都城市	延岡市	日南市	小林市	日向市	串間市	西都市	えびの市	三股町	高原町	国富町	綾町	高鍋町	新富町	西米良村	木城町	川南町	都農町	門川町	諸塚村	椎葉村	美郷町	高千穂町	日之影町	五ヶ瀬町
2021/7/16 23:45	大雨警報															土											
	大雨注意報	○		○	○	○	○						○	○				○	○	○	○	○	○	○	○	○	○
	雷注意報	○	○	○	○	○	○	○	○	○	○	○	○	○	○	○	○	○	○	○	○	○	○	○	○	○	○
	洪水注意報	○	○	○	○	○	○	○	○	○	○	○	○	○	○	○	○	○	○	○	○	○	○	○	○	○	○
2021/7/17 05:47	大雨警報	浸		土			浸								土浸	土			土								
	大雨注意報		●		○	○	○	○	○	○	○	○	○	○	○		●			○	○	○	○	○	○	○	○
	雷注意報	○	○	○	○	○	○	○	○	○	○	○	○	○	○	○	○	○	○	○	○	○	○	○	○	○	○
	洪水注意報	○	○	○	○	○	○	○	○	○	○	○	○	○	○	○	○	○	○	○	○	○	○	○	○	○	○
2021/7/17 06:45	大雨警報	浸		土浸			浸								土浸	土			土								
	洪水警報			●															●								
	大雨注意報		○		○	○	○	○	○	○	○	○	○	○	○				○	○	○	○	○	○	○	○	○
	雷注意報	○	○	○	○	○	○	○	○	○	○	○	○	○	○	○	○	○	○	○	○	○	○	○	○	○	○
2021/7/17 10:39	洪水注意報	○			○	○	○	○	○	○	○	○	○	○	○	○	○	○	○	○	○	○	○	○	○	○	○
	大雨警報			土浸			浸								土	土			土								
	洪水警報			○																							
	大雨注意報	▼	○		○	○	○	○	○	○	○	○	○	○	○				○	○	○	○	○	○	○	○	
2021/7/17 11:30	雷注意報	○	○	○	○	○	○	○	○	○	○	○	○	○	○	○	○	○	○	○	○	○	○	○	○	○	○
	洪水注意報	○	○	○	○	○	○	○	○	○	○	○	○	○	○	○	○	○	○	○	○	○	○	○	○	○	○
	大雨警報			土											土	土			土								
	大雨注意報	○	○	○	○	○	○	○	○	○	○	○	○	○	○				○	○	○	○	○	○	○	○	
2021/7/17 14:30	雷注意報	○	○	○	○	○	○	○	○	○	○	○	○	○	○	○	○	○	○	○	○	○	○	○	○	○	○
	洪水注意報	○	○	○	○	○	○	○	○	○	○	○	○	○	○	○	○	○	○	○	○	○	○	○	○	○	○
	大雨警報			土											土	土			土								
	大雨注意報	○	○	○	○	○	○	○	○	○	○	○	○	○	○				○	○	○	○	○	○	○	○	
2021/7/17 14:30	雷注意報	○	○	○	○	○	○	○	○	○	○	○	○	○	○	○	○	○	○	○	○	○	○	○	○	○	○
	洪水注意報	○	○	○	○	○	○	○	○	○	○	○	○	○	○	○	○	○	○	○	○	○	○	○	○	○	

2021年7月の特別警報・警報・注意報 発表履歴表

●：発表 ◇：特別警報から警報 ▽：特別警報から注意報 ▼：警報から注意報 ○：継続 解：解除
 浸：浸水害 土：土砂災害 土浸：土砂災害、浸水害 斜体字：発表 下線：特別警報から注意報、警報から注意報

発表時刻	警報・注意報	宮崎市	都城市	延岡市	日南市	小林市	日向市	串間市	西都市	えびの市	三股町	高原町	国富町	綾町	高鍋町	新富町	西米良村	木城町	川南町	都農町	門川町	諸塚村	椎葉村	美郷町	高千穂町	日之影町	五ヶ瀬町	
2021/7/17 18:33	大雨注意報	○	○	▼	○	○	○	○	○		○		○	○	▼	▼	○	○	○	○	○	○	○	○	○	○	○	○
	雷注意報	○	○	○	○	○	○	○	○	○	○	○	○	○	○	○	○	○	○	○	○	○	○	○	○	○	○	○
	洪水注意報			解			解		解						解	解		解	解									
2021/7/18 01:17	大雨警報			土																								
	大雨注意報	○	○		○	○	○	○	○	○	○	○	○	○	○	○	○	○	○	○	○	○	○	○	○	○	○	○
	雷注意報	○	○	○	○	○	○	○	○	○	○	○	○	○	○	○	○	○	○	○	○	○	○	○	○	○	○	○
2021/7/18 03:12	洪水注意報			●																								
	大雨警報			土																								
	大雨注意報	○	○		○	○	○	○	○	○	○	○	○	○	○	○	○	○	○	○	○	○	○	○	○	○	○	○
2021/7/18 06:02	雷注意報	○	○	○	○	○	○	○	○	○	○	○	○	○	○	○	○	○	○	○	○	○	○	○	○	○	○	○
	洪水注意報			解			解																					
	大雨警報			土																								
2021/7/18 06:46	大雨注意報	○	○		○	○	○	○	○	○	○	○	○	○	○	○	○	○	○	○	○	○	○	○	○	○	○	○
	雷注意報	○	○	○	○	○	○	○	○	○	○	○	○	○	○	○	○	○	○	○	○	○	○	○	○	○	○	○
	洪水注意報			●																								
2021/7/18 10:48	大雨警報			土																								
	大雨注意報	○	○		○	○	○	○	○	○	○	○	○	○	○	○	○	○	○	○	○	○	○	○	○	○	○	○
	雷注意報	○	○	○	○	○	○	○	○	○	○	○	○	○	○	○	○	○	○	○	○	○	○	○	○	○	○	○
	洪水注意報			解																								

2021年7月の特別警報・警報・注意報 発表履歴表

●：発表 ◇：特別警報から警報 ▼：特別警報から注意報 ○：継続 解：解除
 浸：浸水害 土：土砂災害 土浸：土砂災害、浸水害 斜体字：発表 下線：特別警報から警報、特別警報から注意報、警報から注意報

発表時刻	警報・注意報	宮崎市	都城市	延岡市	日南市	小林市	日向市	串間市	西都市	えびの市	三股町	高原町	国富町	綾町	高鍋町	新富町	西米良村	木城町	川南町	都農町	門川町	諸塚村	椎葉村	美郷町	高千穂町	日之影町	五ヶ瀬町	
2021/7/18 15:03	大雨注意報	解		▼	解		解						解	解	解	解			解		○				○	○	○	○
	雷注意報	○	○	○	○	○	○	○	○	○	○	○	○	○	○	○	○	○	○	○	○	○	○	○	○	○	○	○
2021/7/18 18:49	大雨注意報	●		○	●								●	●	●	●									●	○	○	
	雷注意報	○	○	○	○	○	○	○	○	○	○	○	○	○	○	○	○	○	○	○	○	○	○	○	○	○	○	○
2021/7/19 02:27	波浪注意報	●			●																							
	大雨注意報	○	○	○	○	○	○	○	○	○	○	○	○	○	○	○	○	○	○	○	○	○	○	○	○	○	○	
2021/7/19 03:30	雷注意報	○	○	○	○	○	○	○	○	○	○	○	○	○	○	○	○	○	○	○	○	○	○	○	○	○	○	
	波浪注意報	○	○	○	○	○	○	○	○	○	○	○	○	○	○	○	○	○	○	○	○	○	○	○	○	○	○	
2021/7/19 07:28	洪水注意報																											
	大雨注意報	○	○	○	○	○	○	○	○	○	○	○	○	○	○	○	○	○	○	○	○	○	○	○	○	○	○	
2021/7/19 08:42	雷注意報	○	○	○	○	○	○	○	○	○	○	○	○	○	○	○	○	○	○	○	○	○	○	○	○	○	○	
	波浪注意報	○	○	○	○	○	○	○	○	○	○	○	○	○	○	○	○	○	○	○	○	○	○	○	○	○	○	
2021/7/19 10:51	洪水注意報																											
	大雨警報	土	土	土	土	土	土	土	土	土	土	土	土	土	土	土	土	土	土	土	土	土	土	土	土	土	土	
2021/7/19 10:51	大雨注意報	○	○	○	○	○	○	○	○	○	○	○	○	○	○	○	○	○	○	○	○	○	○	○	○	○	○	
	雷注意報	○	○	○	○	○	○	○	○	○	○	○	○	○	○	○	○	○	○	○	○	○	○	○	○	○	○	
2021/7/19 10:51	波浪注意報	○	○	○	○	○	○	○	○	○	○	○	○	○	○	○	○	○	○	○	○	○	○	○	○	○	○	
	洪水注意報																											

2021年7月の特別警報・警報・注意報 発表履歴表

●：発表 ◇：特別警報から警報 ▽：特別警報から注意報 ▼：警報から注意報 ○：継続 解：解除
 浸：浸水害 土：土砂災害 土浸：土砂災害、浸水害 斜体字：発表 下線：特別警報から警報、特別警報から注意報、警報から注意報

発表時刻	警報・注意報	宮崎市	都城市	延岡市	日南市	小林市	日向市	串間市	西都市	えびの市	三股町	高原町	国富町	綾町	高鍋町	新富町	西米良村	木城町	川南町	都農町	門川町	諸塚村	椎葉村	美郷町	高千穂町	日之影町	五ヶ瀬町
	大雨警報			土																							
2021/7/19 16:38	大雨注意報	○			○	解	○		○				○	○	○	○		○	○	○	○	○	○	○	○	○	○
	雷注意報	○			○		○		○						○	○											
	波浪注意報	○			○		○		○						○	○											
	洪水注意報			○			○								解												
	大雨警報			土																							
2021/7/19 20:53	大雨注意報	○			○		○		○				○	○	○	○		○	○	○	○	○	○	○	○	○	○
	雷注意報	○			○		○		○						○	○											
	波浪注意報	○			○		○		○						○	○											
	洪水注意報			解			解																				
2021/7/19 23:10	大雨注意報	○		▼			○		○				○	○	○	○		○	○	○	○	○	○	○	○	○	○
	雷注意報	○			○		○		○						○	○											
	波浪注意報	○			○		○		○						○	○											
2021/7/20 04:28	大雨注意報	解		○			解		解				解	解	○	○		解	解	解	解	解	解	解	解	解	解
	雷注意報	解					解		解				解	解	○	○											
	波浪注意報	○			○		○		○						○	○											
2021/7/20 07:49	大雨注意報			解											解												
	波浪注意報	○			○		○		○						○	○											
2021/7/20 10:42	強風注意報	●																									
	波浪注意報	○			○		○		○						○	○											
2021/7/21 10:09	強風注意報	○																									
	波浪注意報	○			○		○		○						○	○											
2021/7/21 11:37	強風注意報	○																									
	波浪注意報	○			○		○		○						○	○											

2021年7月の特別警報・警報・注意報 発表履歴表

●：発表 ◇：特別警報から警報 ▽：特別警報から注意報 ▼：警報から注意報 ○：継続 解：解除
 浸：浸水害 土：土砂災害 土浸：土砂災害、浸水害 斜体字：発表 下線：特別警報から警報、特別警報から注意報、警報から注意報

発表時刻	警報・注意報	宮崎市	都城市	延岡市	日南市	小林市	日向市	串間市	西都市	えびの市	三股町	高原町	国富町	綾町	高鍋町	新富町	西米良村	木城町	川南町	都農町	門川町	諸塚村	椎葉村	美郷町	高千穂町	日之影町	五ヶ瀬町
2021/7/21 19:21	雷注意報	●	●	●	●	●	●	●	●	●	●	●	●	●	●	●	●	●	●	●	●	●	●	●	●	●	●
	強風注意報	○	○	○	○	○	○	○	○	○	○	○	○	○	○	○	○	○	○	○	○	○	○	○	○	○	○
	波浪注意報	○	○	○	○	○	○	○	○	○	○	○	○	○	○	○	○	○	○	○	○	○	○	○	○	○	○
2021/7/22 04:48	雷注意報	○	○	○	○	○	○	○	○	○	○	○	○	○	○	○	○	○	○	○	○	○	○	○	○	○	○
	強風注意報	○	○	○	○	○	○	○	○	○	○	○	○	○	○	○	○	○	○	○	○	○	○	○	○	○	○
	波浪注意報	○	○	○	○	○	○	○	○	○	○	○	○	○	○	○	○	○	○	○	○	○	○	○	○	○	○
2021/7/22 15:56	雷注意報	○	○	○	○	○	○	○	○	○	○	○	○	○	○	○	○	○	○	○	○	○	○	○	○	○	○
	強風注意報	解	○	○	○	○	○	○	○	○	○	○	○	○	○	○	○	○	○	○	○	○	○	○	○	○	○
	波浪注意報	○	○	○	○	○	○	○	○	○	○	○	○	○	○	○	○	○	○	○	○	○	○	○	○	○	○
2021/7/22 20:10	大雨注意報	○	○	●	○	○	●	○	○	○	○	○	○	○	○	○	○	○	○	○	○	○	○	○	○	○	○
	雷注意報	○	○	○	○	○	○	○	○	○	○	○	○	○	○	○	○	○	○	○	○	○	○	○	○	○	○
	波浪注意報	○	○	○	○	○	○	○	○	○	○	○	○	○	○	○	○	○	○	○	○	○	○	○	○	○	○
2021/7/23 02:34	大雨注意報	●	○	○	○	○	○	○	○	○	○	○	○	○	○	○	○	○	○	○	○	○	○	○	○	○	○
	雷注意報	○	○	○	○	○	○	○	○	○	○	○	○	○	○	○	○	○	○	○	○	○	○	○	○	○	○
	波浪注意報	○	○	○	○	○	○	○	○	○	○	○	○	○	○	○	○	○	○	○	○	○	○	○	○	○	○
2021/7/23 16:08	大雨注意報	○	○	○	○	○	○	○	○	○	○	○	○	○	○	○	○	○	○	○	○	○	○	○	○	○	○
	雷注意報	○	○	○	○	○	○	○	○	○	○	○	○	○	○	○	○	○	○	○	○	○	○	○	○	○	○
	波浪注意報	○	○	○	○	○	○	○	○	○	○	○	○	○	○	○	○	○	○	○	○	○	○	○	○	○	○
2021/7/24 04:03	大雨注意報	○	○	○	○	○	○	○	○	○	○	○	○	○	○	○	○	○	○	○	○	○	○	○	○	○	○
	雷注意報	○	○	○	○	○	○	○	○	○	○	○	○	○	○	○	○	○	○	○	○	○	○	○	○	○	○
	波浪注意報	○	○	○	○	○	○	○	○	○	○	○	○	○	○	○	○	○	○	○	○	○	○	○	○	○	○
2021/7/24 06:45	大雨注意報	●	○	○	○	○	○	○	○	○	○	○	○	○	○	○	○	○	○	○	○	○	○	○	○	○	○
	雷注意報	○	○	○	○	○	○	○	○	○	○	○	○	○	○	○	○	○	○	○	○	○	○	○	○	○	○
	波浪注意報	○	○	○	○	○	○	○	○	○	○	○	○	○	○	○	○	○	○	○	○	○	○	○	○	○	○

2021年7月の特別警報・警報・注意報・注意報 発表履歴表

●：発表 ◇：特別警報から警報 ◁：特別警報から注意報 ▼：警報から注意報 ○：継続 解：解除
 浸：浸水害 土：土砂災害 土浸：土砂災害、浸水害 斜体字：発表 下線：特別警報から警報、特別警報から注意報、警報から注意報

発表時刻	警報・注意報	宮崎市	都城市	延岡市	日南市	小林市	日向市	串間市	西都市	えびの市	三股町	高原町	国富町	綾町	高鍋町	新富町	西米良村	木城町	川南町	都農町	門川町	諸塚村	椎葉村	美郷町	高千穂町	日之影町	五ヶ瀬町
2021/7/24 16:30	大雨注意報	○	○	○	解																						
	雷注意報	○	○	○	○	○	○	○	○	○	○	○	○	○	○	○	○	○	○	○	○	○	○	○	○	○	○
	波浪注意報	○	○	○	○	○	○	○	○	○	○	○	○	○	○	○	○	○	○	○	○	○	○	○	○	○	○
2021/7/25 04:05	大雨注意報	解	解	解																							
	雷注意報	解	解	解	解	解	解	解	解	解	解	解	解	解	解	解	解	解	解	解	解	解	解	解	解	解	解
2021/7/25 15:55	波浪注意報	○	○	○	○	○	○	○	○	○	○	○	○	○	○	○	○	○	○	○	○	○	○	○	○	○	○
	波浪注意報	○	○	○	○	○	○	○	○	○	○	○	○	○	○	○	○	○	○	○	○	○	○	○	○	○	○
2021/7/26 03:09	波浪注意報	解			解			解																			
	高潮注意報				●			●																			
2021/7/26 09:25	高潮注意報				解			解																			
	雷注意報	●	●	●	●	●	●	●	●	●	●	●	●	●	●	●	●	●	●	●	●	●	●	●	●	●	●

2021年8月の特別警報・警報・注意報 発表履歴表

●：発表 ◇：特別警報から警報 ▽：特別警報から注意報 ▼：警報から注意報 ○：継続 解：解除
 浸：浸水害 土：土砂災害 土浸：土砂災害、浸水害 斜体字：発表 下線：特別警報から警報、特別警報から注意報、警報から注意報

発表時刻	警報・注意報	宮崎市	都城市	延岡市	日南市	小林市	日向市	串間市	西都市	えびの市	三股町	高原町	国富町	綾町	高鍋町	新富町	西米良村	木城町	川南町	都農町	門川町	諸塚村	椎葉村	美郷町	高千穂町	日之影町	五ヶ瀬町
2021/8/1 10:04	雷注意報	○	○	○	○	○	○	○	○	○	○	○	○	○	○	○	○	○	○	○	○	○	○	○	○	○	○
2021/8/1 16:07	大雨注意報		●			●				●																	
	雷注意報	○	○	○	○	○	○	○	○	○	○	○	○	○	○	○	○	○	○	○	○	○	○	○	○	○	○
2021/8/1 19:22	洪水注意報		●			●				●																	
	大雨注意報		解			解				解																	
2021/8/1 19:22	雷注意報	○	○	○	○	○	○	○	○	○	○	○	○	○	○	○	○	○	○	○	○	○	○	○	○	○	○
2021/8/2 04:04	洪水注意報		解			解				解																	
2021/8/2 04:04	雷注意報	○	○	○	○	○	○	○	○	○	○	○	○	○	○	○	○	○	○	○	○	○	○	○	○	○	○
2021/8/2 21:42	雷注意報	解	解	解	解	解	解	解	解	解	解	解	解	解	解	解	解	解	解	解	解	解	解	解	解	解	解
2021/8/6 04:42	雷注意報	●	●	●	●	●	●	●	●	●	●	●	●	●	●	●	●	●	●	●	●	●	●	●	●	●	●
	波浪注意報	●																									
2021/8/6 21:13	大雨注意報			●			●																				
	雷注意報	○	○	○	○	○	○	○	○	○	○	○	○	○	○	○	○	○	○	○	○	○	○	○	○	○	○
2021/8/6 22:01	波浪注意報	○																									
	洪水注意報						●																				
2021/8/6 23:50	大雨注意報	●			●			●																			
	雷注意報	○	○	○	○	○	○	○	○	○	○	○	○	○	○	○	○	○	○	○	○	○	○	○	○	○	○
2021/8/6 23:50	波浪注意報	○																									
	洪水注意報																										

2021年8月の特別警報・警報・注意報 発表履歴表

●：発表 ◇：特別警報から警報 ▽：特別警報から注意報 ▼：警報から注意報 ○：継続 解：解除
 浸：浸水害 土：土砂災害 土浸：土砂災害、浸水害 斜体字：発表 下線：特別警報から警報、特別警報から注意報、警報から注意報

発表時刻	警報・注意報	宮崎市	都城市	延岡市	日南市	小林市	日向市	串間市	西都市	えびの市	三股町	高原町	国富町	綾町	高鍋町	新富町	西米良村	木城町	川南町	都農町	門川町	諸塚村	椎葉村	美郷町	高千穂町	日之影町	五ヶ瀬町
2021/8/7 04:23	大雨注意報	解	○	○	解	○	解	解	解						解					○	○	○	○	○	○	○	○
	雷注意報	○	○	○	○	○	○	○	○	○	○	○	○	○	○	○	○	○	○	○	○	○	○	○	○	○	○
	波浪注意報	解		解	解		解	解							解					解	解						
2021/8/7 10:11	洪水注意報			○											解					○	○	○	○	○	○	○	○
	大雨注意報			○											●					○	○	○	○	○	○	○	○
	雷注意報	○	○	○	○	○	○	○	○	○	○	○	○	○	○	○	○	○	○	○	○	○	○	○	○	○	○
2021/8/7 10:56	洪水注意報			○											●					○	○	○	○	○	○	○	○
	大雨注意報	●		○											○					○	○	○	○	○	○	○	○
	雷注意報	○	○	○	○	○	○	○	○	○	○	○	○	○	○	○	○	○	○	○	○	○	○	○	○	○	○
2021/8/7 13:16	洪水注意報	●		○											○					○	○	○	○	○	○	○	○
	大雨注意報	解		○											○					○	○	○	○	○	○	○	○
	雷注意報	○	○	○	○	○	○	○	○	○	○	○	○	○	○	○	○	○	○	○	○	○	○	○	○	○	○
2021/8/7 20:27	洪水注意報	解		解											解					解	解						
	大雨注意報			解											○					○	○	○	○	○	○	○	○
	雷注意報	○	○	○	○	○	○	○	○	○	○	○	○	○	○	○	○	○	○	○	○	○	○	○	○	○	○
2021/8/8 10:22	雷注意報	○	○	○	○	○	○	○	○	○	○	○	○	○	○	○	○	○	○	○	○	○	○	○	○	○	○
	強風注意報	●	●	●	●	●	●	●	●	●	●	●	●	●	●	●	●	●	●	●	●	●	●	●	●	●	●
	波浪注意報	●		●	●	●	●	●	●	●	●	●	●	●	●	●	●	●	●	●	●	●	●	●	●	●	●
2021/8/8 12:40	高潮注意報			●				●																			
	大雨注意報	●	●	●	●	●	●	●	●	●	●	●	●	●	●	●	●	●	●	●	●	●	●	●	●	●	●
	雷注意報	○	○	○	○	○	○	○	○	○	○	○	○	○	○	○	○	○	○	○	○	○	○	○	○	○	○
2021/8/8 12:40	強風注意報	○	○	○	○	○	○	○	○	○	○	○	○	○	○	○	○	○	○	○	○	○	○	○	○	○	○
	波浪注意報	○	○	○	○	○	○	○	○	○	○	○	○	○	○	○	○	○	○	○	○	○	○	○	○	○	○
	高潮注意報							○																			

2021年8月の特別警報・警報・注意報 発表履歴表

●：発表 ◇：特別警報から警報 ▼：特別警報から注意報 ○：継続 解：解除
 浸：浸水害 土：土砂災害 土浸：土砂災害、浸水害 斜体字：発表 下線：特別警報から警報、特別警報から注意報、警報から注意報

発表時刻	警報・注意報	宮崎市	都城市	延岡市	日南市	小林市	日向市	申間市	西都市	えびの市	三股町	高原町	国富町	綾町	高鍋町	新富町	西米良村	木城町	川南町	都農町	門川町	諸塚村	椎葉村	美郷町	高千穂町	日之影町	五ヶ瀬町
2021/8/8 14:52	大雨注意報	○	○	○	○	○	○	○	○	○	○	○	○	○	○	○	○	○	○	○	○	○	○	○	○	○	○
	雷注意報	○	○	○	○	○	○	○	○	○	○	○	○	○	○	○	○	○	○	○	○	○	○	○	○	○	○
	強風注意報	○	○	○	○	○	○	○	○	○	○	○	○	○	○	○	○	○	○	○	○	○	○	○	○	○	○
	波浪注意報	○	○	○	○	○	○	○	○	○	○	○	○	○	○	○	○	○	○	○	○	○	○	○	○	○	○
	高潮注意報	○	○	○	○	○	○	○	○	○	○	○	○	○	○	○	○	○	○	○	○	○	○	○	○	○	○
2021/8/8 17:11	大雨警報	浸	浸	土浸	浸	浸	浸	浸	●	○	○	○	○	○	○	○	○	○	○	○	○	○	○	○	○	○	○
	大雨注意報	○	○	○	○	○	○	○	○	○	○	○	○	○	○	○	○	○	○	○	○	○	○	○	○	○	○
	雷注意報	○	○	○	○	○	○	○	○	○	○	○	○	○	○	○	○	○	○	○	○	○	○	○	○	○	○
	強風注意報	○	○	○	○	○	○	○	○	○	○	○	○	○	○	○	○	○	○	○	○	○	○	○	○	○	○
	波浪注意報	○	○	○	○	○	○	○	○	○	○	○	○	○	○	○	○	○	○	○	○	○	○	○	○	○	○
2021/8/8 18:30	洪水注意報	●	●	●	●	●	○	○	○	○	○	○	○	○	○	○	○	○	○	○	○	○	○	○	○	○	○
	高潮注意報	浸	浸	土浸	浸	浸	浸	浸	●	○	○	○	○	○	○	○	○	○	○	○	○	○	○	○	○	○	○
	大雨警報	浸	浸	土浸	浸	浸	浸	浸	○	○	○	○	○	○	○	○	○	○	○	○	○	○	○	○	○	○	○
	洪水警報	○	○	○	○	○	○	○	○	○	○	○	○	○	○	○	○	○	○	○	○	○	○	○	○	○	○
	大雨注意報	○	○	○	○	○	○	○	○	○	○	○	○	○	○	○	○	○	○	○	○	○	○	○	○	○	○
2021/8/8 18:58	雷注意報	○	○	○	○	○	○	○	○	○	○	○	○	○	○	○	○	○	○	○	○	○	○	○	○	○	○
	強風注意報	○	○	○	○	○	○	○	○	○	○	○	○	○	○	○	○	○	○	○	○	○	○	○	○	○	
	波浪注意報	○	○	○	○	○	○	○	○	○	○	○	○	○	○	○	○	○	○	○	○	○	○	○	○	○	
	洪水注意報	○	○	○	○	○	○	○	○	○	○	○	○	○	○	○	○	○	○	○	○	○	○	○	○	○	
	高潮注意報	○	○	○	○	○	○	○	○	○	○	○	○	○	○	○	○	○	○	○	○	○	○	○	○	○	

2021年8月の特別警報・警報・注意報 発表履歴表

●：発表 ◇：特別警報から警報 ▽：特別警報から注意報 ▼：警報から注意報 ○：継続 解：解除
 浸：浸水害 土：土砂災害 土浸：土砂災害、浸水害 斜体字：発表 下線：特別警報から警報、特別警報から注意報、警報から注意報

発表時刻	警報・注意報	宮崎市	都城市	延岡市	日南市	小林市	日向市	申間市	西都市	えびの市	三股町	高原町	国富町	綾町	高鍋町	新富町	西米良村	木城町	川南町	都農町	門川町	諸塚村	椎葉村	美郷町	高千穂町	日之影町	五ヶ瀬町
2021/8/8 20:20	大雨警報	浸	浸	土 ●	浸 ○	浸	浸	浸	○																		
	洪水警報																										
	大雨注意報																										
	雷注意報	○	○	○	○	○	○	○	○	○	○	○	○	○	○	○	○	○	○	○	○	○	○	○	○	○	○
	強風注意報	○	○	○	○	○	○	○	○	○	○	○	○	○	○	○	○	○	○	○	○	○	○	○	○	○	○
	波浪注意報	○	○	○	○	○	○	○	○	○	○	○	○	○	○	○	○	○	○	○	○	○	○	○	○	○	○
	洪水注意報	○	○	○	○	○	○	○	○	○	○	○	○	○	○	○	○	○	○	○	○	○	○	○	○	○	○
高潮注意報				○				○																			
2021/8/8 21:14	大雨警報			土			浸		○												土						
	洪水警報			○																							
	大雨注意報	▼	▼		▼	▼		▼																			
	雷注意報	○	○	○	○	○	○	○	○	○	○	○	○	○	○	○	○	○	○	○	○	○	○	○	○	○	○
	強風注意報	○	○	○	○	○	○	○	○	○	○	○	○	○	○	○	○	○	○	○	○	○	○	○	○	○	○
	波浪注意報	○	○	○	○	○	○	○	○	○	○	○	○	○	○	○	○	○	○	○	○	○	○	○	○	○	○
	洪水注意報	○	○	○	○	○	○	○	○	○	○	○	○	○	○	○	○	○	○	○	○	○	○	○	○	○	○
高潮注意報								解																			
2021/8/8 22:54	大雨警報			土																	土						
	大雨注意報	○	○	○	○	○	▼	○	○	○	○	○	○	○	○	○	○	○	○	○							
	雷注意報	○	○	○	○	○	○	○	○	○	○	○	○	○	○	○	○	○	○	○	○	○	○	○	○	○	
	強風注意報	○	○	○	○	○	○	○	○	○	○	○	○	○	○	○	○	○	○	○	○	○	○	○	○	○	
	波浪注意報	○	○	○	○	○	○	○	○	○	○	○	○	○	○	○	○	○	○	○	○	○	○	○	○	○	
	洪水注意報	○	○	○	○	○	○	○	○	○	○	○	○	○	○	○	○	○	○	○	○	○	○	○	○	○	
	大雨警報			土					▼																		
2021/8/9 02:00	大雨注意報	○	○	○	○	○	○	○	○	○	○	○	○	○	○	○	○	○	○	○	○	○	○	○	○	○	
	雷注意報	○	○	○	○	○	○	○	○	○	○	○	○	○	○	○	○	○	○	○	○	○	○	○	○	○	
	強風注意報	○	○	○	○	○	○	○	○	○	○	○	○	○	○	○	○	○	○	○	○	○	○	○	○	○	
	波浪注意報	○	○	○	○	○	○	○	○	○	○	○	○	○	○	○	○	○	○	○	○	○	○	○	○	○	
	洪水注意報	○	○	○	○	○	○	○	○	○	○	○	○	○	○	○	○	○	○	○	○	○	○	○	○	○	
	大雨警報			土																							
	洪水注意報																										

2021年8月の特別警報・警報・注意報 発表履歴表

●：発表 ◇：特別警報から警報 ▼：特別警報から注意報 ○：継続 解：解除
 浸：浸水害 土：土砂災害 土浸：土砂災害、浸水害 斜体字：発表 下線：特別警報から警報、特別警報から注意報、警報から注意報

発表時刻	警報・注意報	宮崎市	都城市	延岡市	日南市	小林市	日向市	串間市	西都市	えびの市	三股町	高原町	国富町	綾町	高鍋町	新富町	西米良村	木城町	川南町	都農町	門川町	諸塚村	椎葉村	美郷町	高千穂町	日之影町	五ヶ瀬町
2021/8/9 04:24	大雨注意報	○	解	▼	○	○	○	○	○	解	○	○	○	○	○	○	○	○	○	○	○	○	○	○	○	○	○
	雷注意報	解	○	解	○	○	○	○	○	○	○	○	○	○	○	○	○	○	○	○	○	○	○	○	○	○	○
	強風注意報	○	○	○	○	○	○	○	○	○	○	○	○	○	○	○	○	○	○	○	○	○	○	○	○	○	○
	波浪注意報	○		解	○	○	○	○	○	○	○	○	○	○	○	○	○	○	○	○	○	○	○	○	○	○	○
2021/8/9 07:21	洪水注意報			解												解											
	大雨注意報	○		○	○	○	○	○	○	○	○	○	○	○	○	○	○	○	○	○	○	○	○	○	○	○	○
	雷注意報		解							解							解										
	強風注意報	○	○	○	○	○	○	○	○	○	○	○	○	○	○	○	○	○	○	○	○	○	○	○	○	○	○
2021/8/9 10:25	波浪注意報	○		○	○	○	○	○	○	○	○	○	○	○	○	○	○	○	○	○	○	○	○	○	○	○	○
	大雨注意報	解		解												解											
	強風注意報	○	○	○	○	○	○	○	○	○	○	○	○	○	○	○	○	○	○	○	○	○	○	○	○	○	○
	波浪注意報	○		○	○	○	○	○	○	○	○	○	○	○	○	○	○	○	○	○	○	○	○	○	○	○	○
2021/8/9 15:30	大雨注意報			●																							
	強風注意報	解																									
	波浪注意報	○		○	○	○	○	○	○	○	○	○	○	○	○	○	○	○	○	○	○	○	○	○	○	○	○
	大雨注意報			○																							
2021/8/9 20:39	波浪注意報	解		解																							
	大雨注意報			解																							
	強風注意報																										
	波浪注意報	○		○	○	○	○	○	○	○	○	○	○	○	○	○	○	○	○	○	○	○	○	○	○	○	○
2021/8/10 04:23	大雨注意報			解																							
	雷注意報	●		●																							
	大雨注意報			○	○	○	○	○	○	○	○	○	○	○	○	○	○	○	○	○	○	○	○	○	○	○	○
	雷注意報			○																							
2021/8/11 11:47	大雨注意報	○		○	○	○	○	○	○	○	○	○	○	○	○	○	○	○	○	○	○	○	○	○	○	○	○
	雷注意報	●		○																							
	大雨注意報	○		○	○	○	○	○	○	○	○	○	○	○	○	○	○	○	○	○	○	○	○	○	○	○	○
	雷注意報	○		○																							
2021/8/11 15:53	大雨注意報	○		○	○	○	○	○	○	○	○	○	○	○	○	○	○	○	○	○	○	○	○	○	○	○	○
	雷注意報	○		○																							
	大雨注意報	○		○	○	○	○	○	○	○	○	○	○	○	○	○	○	○	○	○	○	○	○	○	○	○	○
	雷注意報	○		○																							
2021/8/11 17:27	大雨注意報	○		○	○	○	○	○	○	○	○	○	○	○	○	○	○	○	○	○	○	○	○	○	○	○	○
	雷注意報	○		○																							
	大雨注意報	○		○	○	○	○	○	○	○	○	○	○	○	○	○	○	○	○	○	○	○	○	○	○	○	○
	洪水注意報			●																							

2021年8月の特別警報・警報・注意報 発表履歴表

●：発表 ◇：特別警報から警報 ▽：特別警報から注意報 ▼：警報から注意報 ○：継続 解：解除
 浸：浸水害 土：土砂災害 土浸：土砂災害、浸水害 斜体字：発表 下線：特別警報から警報、特別警報から注意報、警報から注意報

発表時刻	警報・注意報	宮崎市	都城市	延岡市	日南市	小林市	日向市	串間市	西都市	えびの市	三股町	高原町	国富町	綾町	高鍋町	新富町	西米良村	木城町	川南町	都農町	門川町	諸塚村	椎葉村	美郷町	高千穂町	日之影町	五ヶ瀬町
2021/8/11 18:19	大雨注意報	○	○	○	○	○	○	○	○	○	○	○	○	○	○	○	●	○	○	○	○	○	○	○	○	○	○
	雷注意報	○	○	○	○	○	○	○	○	○	○	○	○	○	○	○	○	○	○	○	○	○	○	○	○	○	○
	洪水注意報	○	●	○	○	○	○	○	○	○	○	○	○	○	○	○	○	○	○	○	○	○	○	○	○	○	○
2021/8/11 21:33	大雨注意報	○	○	○	○	○	○	○	○	○	○	○	○	○	○	○	○	○	○	○	○	○	○	○	○	○	○
	雷注意報	○	○	○	○	○	○	○	○	○	○	○	○	○	○	○	○	○	○	○	○	○	○	○	○	○	○
	洪水注意報	○	○	○	○	○	○	○	○	○	○	○	○	○	○	○	○	○	○	○	○	○	○	○	○	○	○
2021/8/12 02:33	大雨注意報	○	○	○	○	○	○	○	○	○	○	○	○	○	○	○	○	○	○	○	○	○	○	○	○	○	○
	雷注意報	○	○	○	○	○	○	○	○	○	○	○	○	○	○	○	○	○	○	○	○	○	○	○	○	○	○
	洪水注意報	○	○	○	○	○	○	○	○	○	○	○	○	○	○	○	○	○	○	○	○	○	○	○	○	○	○
2021/8/12 04:55	大雨注意報	○	○	○	○	○	○	○	○	○	○	○	○	○	○	○	○	○	○	○	○	○	○	○	○	○	○
	雷注意報	○	○	○	○	○	○	○	○	○	○	○	○	○	○	○	○	○	○	○	○	○	○	○	○	○	○
	洪水注意報	○	○	○	○	○	○	○	○	○	○	○	○	○	○	○	○	○	○	○	○	○	○	○	○	○	○
2021/8/12 06:32	大雨注意報	○	○	○	○	○	○	○	○	○	○	○	○	○	○	○	○	○	○	○	○	○	○	○	○	○	○
	雷注意報	○	○	○	○	○	○	○	○	○	○	○	○	○	○	○	○	○	○	○	○	○	○	○	○	○	○
	洪水注意報	○	○	○	○	○	○	○	○	○	○	○	○	○	○	○	○	○	○	○	○	○	○	○	○	○	○
2021/8/12 10:51	大雨注意報	○	○	○	○	○	○	○	○	○	○	○	○	○	○	○	○	○	○	○	○	○	○	○	○	○	○
	雷注意報	○	○	○	○	○	○	○	○	○	○	○	○	○	○	○	○	○	○	○	○	○	○	○	○	○	○
	波浪注意報	○	○	○	○	○	○	○	○	○	○	○	○	○	○	○	○	○	○	○	○	○	○	○	○	○	○
2021/8/12 11:39	洪水注意報	○	○	○	○	○	○	○	○	○	○	○	○	○	○	○	○	○	○	○	○	○	○	○	○	○	○
	大雨警報	○	○	○	○	○	○	○	○	○	○	○	○	○	○	○	○	○	○	○	○	○	○	○	○	○	○
	大雨注意報	○	○	○	○	○	○	○	○	○	○	○	○	○	○	○	○	○	○	○	○	○	○	○	○	○	○
2021/8/12 11:39	雷注意報	○	○	○	○	○	○	○	○	○	○	○	○	○	○	○	○	○	○	○	○	○	○	○	○	○	○
	波浪注意報	○	○	○	○	○	○	○	○	○	○	○	○	○	○	○	○	○	○	○	○	○	○	○	○	○	○
	洪水注意報	○	○	○	○	○	○	○	○	○	○	○	○	○	○	○	○	○	○	○	○	○	○	○	○	○	○

2021年8月の特別警報・警報・注意報 発表履歴表

●：発表 ◇：特別警報から警報 ▽：特別警報から注意報 ▼：警報から注意報 ○：継続 解：解除
 浸：浸水害 土：土砂災害 土浸：土砂災害、浸水害 斜体字：発表 下線：特別警報から警報、特別警報から注意報、警報から注意報

発表時刻	警報・注意報	宮崎市	都城市	延岡市	日南市	小林市	日向市	串間市	西都市	えびの市	三股町	高原町	国富町	綾町	高鍋町	新富町	西米良村	木城町	川南町	都農町	門川町	諸塚村	椎葉村	美郷町	高千穂町	日之影町	五ヶ瀬町
2021/8/12 16:26	大雨警報													土													
	大雨注意報	○	○	○	○	○	○	○	○	○	○	○	○	○	○	○	○	○	○	○	○	○	○	○	○	○	○
	雷注意報	○	○	○	○	○	○	○	○	○	○	○	○	○	○	○	○	○	○	○	○	○	○	○	○	○	○
	強風注意報			●			●		●							●	●		●	●	●	●					
	波浪注意報	○	○	○	○	○	○	○	○	○	○	○	○	○	○	○	○	○	○	○	○	○	○	○	○	○	○
	洪水注意報	解	○	○	○	○	○	○	○	○	○	解	○	○	○	○	○	○	○	○	○	○	○	○	○	○	○
2021/8/12 23:43	大雨警報					土								土													
	大雨注意報	○	○	○	○	○	○	○	○	○	○	○	○	○	○	○	○	○	○	○	○	○	○	○	○	○	○
	雷注意報	○	○	○	○	○	○	○	○	○	○	○	○	○	○	○	○	○	○	○	○	○	○	○	○	○	○
	強風注意報	●		○	○	○	○	○	○	○	○	○	○	○	○	○	○	○	○	○	○	○	○	○	○	○	○
	波浪注意報	○	○	○	○	○	○	○	○	○	○	○	○	○	○	○	○	○	○	○	○	○	○	○	○	○	○
	洪水注意報		○	○	○	○	○	○	○	○	○	○	○	○	○	○	○	○	○	○	○	○	○	○	○	○	○
2021/8/13 03:10	大雨警報					土								土													
	大雨注意報	○	○	○	○	○	○	○	○	○	○	○	○	○	○	○	○	○	○	○	○	○	○	○	○	○	○
	雷注意報	○	○	○	○	○	○	○	○	○	○	○	○	○	○	○	○	○	○	○	○	○	○	○	○	○	○
	強風注意報	○	○	○	○	○	○	○	○	○	○	○	○	○	○	○	○	○	○	○	○	○	○	○	○	○	○
	波浪注意報	○	○	○	○	○	○	○	○	○	○	○	○	○	○	○	○	○	○	○	○	○	○	○	○	○	○
	洪水注意報		○	○	○	○	○	○	○	○	○	○	○	○	○	○	○	○	○	○	○	○	○	○	○	○	○
2021/8/13 05:39	大雨警報					浸		浸						土													
	大雨注意報	○	○	○	○	○	○	○	○	○	○	○	○	○	○	○	○	○	○	○	○	○	○	○	○	○	○
	雷注意報	○	○	○	○	○	○	○	○	○	○	○	○	○	○	○	○	○	○	○	○	○	○	○	○	○	○
	強風注意報	○	○	○	○	○	○	○	○	○	○	○	○	○	○	○	○	○	○	○	○	○	○	○	○	○	○
	波浪注意報	○	○	○	○	○	○	○	○	○	○	○	○	○	○	○	○	○	○	○	○	○	○	○	○	○	○
	洪水注意報		○	○	○	○	○	○	○	○	○	○	○	○	○	○	○	○	○	○	○	○	○	○	○	○	○

2021年8月の特別警報・警報・注意報 発表履歴表

●：発表 ◇：特別警報から警報 ▽：特別警報から注意報 ▼：警報から注意報 ○：継続 解：解除
 浸：浸水害 土：土砂災害 土浸：土砂災害、浸水害 斜体字：発表 下線：特別警報から警報、特別警報から注意報、警報から注意報

発表時刻	警報・注意報	宮崎市	都城市	延岡市	日南市	小林市	日向市	串間市	西都市	えびの市	三股町	高原町	国富町	綾町	高鍋町	新富町	西米良村	木城町	川南町	都農町	門川町	諸塚村	椎葉村	美郷町	高千穂町	日之影町	五ヶ瀬町
2021/8/13 06:28	大雨警報			土	浸	土		浸						土									土			土	
	大雨注意報	○	○				○		○	○	○	○	○	○	○	○	○	○	○	○	○	○	○	○	○	○	○
	雷注意報	○	○	○	○	○	○	○	○	○	○	○	○	○	○	○	○	○	○	○	○	○	○	○	○	○	○
	強風注意報	○	○	○	○	○	○	○	○	○	○	○	○	○	○	○	○	○	○	○	○	○	○	○	○	○	○
	波浪注意報	○	○	○	○	○	○	○	○	○	○	○	○	○	○	○	○	○	○	○	○	○	○	○	○	○	○
洪水注意報		●								○	●																
2021/8/13 10:08	大雨警報			土		土								土									土			土	
	大雨注意報	○	○		▼		○	▼	○	○	○	○	○	○	○	○	○	○	○	○	○	○	○	○	○	○	
	雷注意報	○	○	○	○	○	○	○	○	○	○	○	○	○	○	○	○	○	○	○	○	○	○	○	○	○	
	強風注意報	○	○	○	○	○	○	○	○	○	○	○	○	○	○	○	○	○	○	○	○	○	○	○	○	○	
	波浪注意報	○	○	○	○	○	○	○	○	○	○	○	○	○	○	○	○	○	○	○	○	○	○	○	○	○	
洪水注意報	●	○	○	○	○	○	○	○	○	○	○	○	○	○	○	○	○	○	○	○	○	○	○	○	○		
2021/8/13 16:04	大雨警報	土		土		土							土	土											土	土	
	大雨注意報		○	○	○	○	○	○	○	○	○	○	○	○	○	○	○	○	○	○	○	○	○	○	○	○	○
	雷注意報	○	○	○	○	○	○	○	○	○	○	○	○	○	○	○	○	○	○	○	○	○	○	○	○	○	
	強風注意報	解	解	解	解	解	解	解	解	解	解	解	解	解	解	解	解	解	解	解	解	解	解	解	解	解	
	波浪注意報	○	○	○	○	○	○	○	○	○	○	○	○	○	○	○	○	○	○	○	○	○	○	○	○	○	
洪水注意報	○	○	○	○	○	○	○	解	○	○	○	○	○	○	○	○	○	○	○	○	○	○	○	○	○		
2021/8/14 04:45	大雨警報	土		土		土							土	土											土	土	
	大雨注意報		○	○	○	○	○	○	○	○	○	○	○	○	○	○	○	○	○	○	○	○	○	○	○	○	
	雷注意報	○	○	○	○	○	○	○	○	○	○	○	○	○	○	○	○	○	○	○	○	○	○	○	○	○	
	波浪注意報	○	○	○	○	○	○	○	○	○	○	○	○	○	○	○	○	○	○	○	○	○	○	○	○	○	
洪水注意報	解	解	解	解	解	解	解	解	解	解	解	解	解	解	解	解	解	解	解	解	解	解	解	解	解		

2021年8月の特別警報・警報・注意報 発表履歴表

●：発表 ◇：特別警報から警報 ▽：特別警報から注意報 ▼：警報から注意報 ○：継続 解：解除
 浸：浸水害 土：土砂災害 土浸：土砂災害、浸水害 斜体字：発表 下線：特別警報から警報、特別警報から注意報、警報から注意報

発表時刻	警報・注意報	宮崎市	都城	延岡市	日南市	小林市	日向市	串間市	西都市	えびの市	三股町	高原町	国富町	綾町	高鍋町	新富町	西米良村	木城町	川南町	都農町	門川町	諸塚村	椎葉村	美郷町	高千穂町	日之影町	五ヶ瀬町	
	大雨警報	土		土		土							土	土									土				土	
2021/8/14 10:45	大雨注意報		○		○		○	○	○	○	○	○	○		○	○	○	○	○	○	○	○	○	○	○	○	○	
	雷注意報	○	○	○	○	○	○	○	○	○	○	○	○	○	○	○	○	○	○	○	○	○	○	○	○	○	○	○
	波浪注意報	○																										
	洪水注意報	●	●										●															
	大雨警報	土		土		土							土	土									土				土	
2021/8/14 16:28	大雨注意報		○		○		○	○	○	○	○	○	○		○	○	○	○	○	○	○	○	○	○	○	○	○	
	雷注意報	○	○	○	○	○	○	○	○	○	○	○	○	○	○	○	○	○	○	○	○	○	○	○	○	○	○	○
	波浪注意報	○																										
	洪水注意報	○	○										解															
	大雨警報	土	土浸	土	浸	土浸		浸	土浸	土浸	土浸	土	土	土									土				土	
2021/8/14 23:35	大雨注意報						○		○	○	○	○	○	○	○	○	○	○	○	○	○	○	○	○	○	○	○	
	雷注意報	○	○	○	○	○	○	○	○	○	○	○	○	○	○	○	○	○	○	○	○	○	○	○	○	○	○	○
	波浪注意報	○																										
	洪水注意報	○	○		●	●		●	●	●	●																	
	大雨警報	土	土浸	土	浸	土浸		浸	土浸	土浸	土浸	土	土	土									土				土	
2021/8/15 05:04	大雨注意報						解		○						○	○	○	○	○	○	○	解					○	
	雷注意報	○	○	○	○	○	○	○	○	○	○	○	○	○	○	○	○	○	○	○	○	○	○	○	○	○	○	○
	波浪注意報	解			解		解	解							解													
	洪水注意報	○	○		○	○		○		○	○																	
	大雨警報	土	土			土				土	土	土	土	土									土				土	
2021/8/15 08:20	大雨注意報			▼	▼			▼	○						○	○	○	○	○	○	○						▼	
	雷注意報	○	○	○	○	○	○	○	○	○	○	○	○	○	○	○	○	○	○	○	○	○	○	○	○	○	○	○
	洪水注意報	○	○																									

2021年8月の特別警報・警報・注意報 発表履歴表

●：発表 ◇：特別警報から警報 ▽：特別警報から注意報 ▼：警報から注意報 ○：継続 解：解除
 浸：浸水害 土：土砂災害 土浸：土砂災害、浸水害 斜体字：発表 下線：特別警報から警報、特別警報から注意報、警報から注意報

発表時刻	警報・注意報	宮崎市	都城市	延岡市	日南市	小林市	日向市	串間市	西都市	えびの市	三股町	高原町	国富町	綾町	高鍋町	新富町	西米良村	木城町	川南町	都農町	門川町	諸塚村	椎葉村	美郷町	高千穂町	日之影町	五ヶ瀬町
	大雨警報		土			土				土		土		土													
2021/8/15 10:35	大雨注意報	▼		○	○	○	●	○	○		▼		▼		○	○	○	○	○	○	○		○	○	○	○	○
	雷注意報	○	○	○	○	○	○	○	○	○	○	○	○	○	○	○	○	○	○	○	○	○	○	○	○	○	○
	洪水注意報	解	解	解	解	○		解		○	解																
2021/8/15 11:32	大雨警報		土			土				土		土		土													
	大雨注意報	○	○	○	○	○	○	○	○	○	○	○	○	○	○	○	○	○	○	○	○	○	○	○	○	○	○
	雷注意報	○	○	○	○	○	○	○	○	○	○	○	○	○	○	○	○	○	○	○	○	○	○	○	○	○	○
	洪水注意報					○			●	○			●			●											
2021/8/15 13:52	大雨警報					土							土														
	大雨注意報	○	▼	○	○	○	○	○	○	▼	○	▼	○	○	○	○	○	○	○	○	○	○	○	○	○	○	
	雷注意報	○	○	○	○	○	○	○	○	○	○	○	○	○	○	○	○	○	○	○	○	○	○	○	○	○	
	洪水注意報					○			○								解										
2021/8/15 15:46	大雨注意報	○	○	○	○	▼	○	○	○	○	○	○	○	▼	○	○	○	○	○	○	○	○	○	○	○	○	
	雷注意報	○	○	○	○	○	○	○	○	○	○	○	○	○	○	○	○	○	○	○	○	○	○	○	○	○	
	洪水注意報					解			解				解														
2021/8/16 04:26	大雨注意報	○	○	○	○	○	○	○	○	○	○	○	○	○	○	○	○	○	○	○	○	○	○	○	○	○	
	雷注意報	○	○	○	○	○	○	○	○	○	○	○	○	○	○	○	○	○	○	○	○	○	○	○	○	○	
2021/8/16 10:46	大雨注意報	○	○	○	○	○	○	○	○	○	○	○	○	○	○	○	○	○	○	○	○	○	○	○	○	○	
	雷注意報	○	○	○	○	○	○	○	○	○	○	○	○	○	○	○	○	○	○	○	○	○	○	○	○	○	
	大雨警報					土																					
2021/8/16 14:50	大雨注意報	○	○	○	○	○	○	○	○	○	○	○	○	○	○	○	○	○	○	○	○	○	○	○	○	○	
	雷注意報	○	○	○	○	○	○	○	○	○	○	○	○	○	○	○	○	○	○	○	○	○	○	○	○	○	
	大雨警報					土																					
2021/8/16 20:30	大雨注意報	○	○	○	○	○	○	○	○	○	○	○	○	○	○	○	○	○	○	○	○	○	○	○	○	○	
	雷注意報	○	○	○	○	○	○	○	○	○	○	○	○	○	○	○	○	○	○	○	○	○	○	○	○	○	

2021年8月の特別警報・警報・注意報 発表履歴表

●：発表 ◇：特別警報から警報 ▽：特別警報から注意報 ▼：警報から注意報 ○：継続 解：解除
 浸：浸水害 土：土砂災害 土浸：土砂災害、浸水害 斜体字：発表 下線：特別警報から警報、特別警報から注意報、警報から注意報

発表時刻	警報・注意報	宮崎市	都城市	延岡市	日南市	小林市	日向市	串間市	西都市	えびの市	三股町	高原町	国富町	綾町	高鍋町	新富町	西米良村	木城町	川南町	都農町	門川町	諸塚村	椎葉村	美郷町	高千穂町	日之影町	五ヶ瀬町
2021/8/17 04:04	大雨警報 大雨注意報 雷注意報 大雨警報	○	○	○	○	○	○	○	○	○	○	○	○	○	○	○	○	○	○	○	○	○	○	○	○	○	○
2021/8/17 06:04	大雨注意報 雷注意報 洪水注意報 大雨警報	○	○	○	○	●	○	○	○	○	○	○	○	○	○	○	○	○	○	○	○	○	○	○	○	○	○
2021/8/17 10:20	大雨注意報 雷注意報 洪水注意報 大雨警報	○	○	○	○	○	○	○	○	○	○	○	○	○	○	○	○	○	○	○	○	○	○	○	○	○	○
2021/8/17 13:26	大雨注意報 雷注意報 洪水注意報 大雨警報	○	○	○	○	○	○	○	○	○	○	○	○	○	○	○	○	○	○	○	○	○	○	○	○	○	○
2021/8/17 16:15	大雨注意報 雷注意報 洪水注意報 大雨警報	○	○	○	○	○	○	○	○	○	○	○	○	○	○	○	○	○	○	○	○	○	○	○	○	○	○
2021/8/17 23:01	大雨注意報 雷注意報 洪水注意報 大雨警報	○	○	○	○	○	○	○	○	○	○	○	○	○	○	○	○	○	○	○	○	○	○	○	○	○	○
2021/8/18 00:42	大雨注意報 雷注意報 洪水注意報	○	○	○	○	○	○	○	○	○	○	○	○	○	○	○	○	○	○	○	○	○	○	○	○	○	○

2021年8月の特別警報・警報・注意報 発表履歴表

●：発表 ◇：特別警報から警報 ▽：特別警報から注意報 ▼：警報から注意報 ○：継続 解：解除
 浸：浸水害 土：土砂災害 土浸：土砂災害、浸水害 斜体字：発表 下線：特別警報から警報、特別警報から注意報、警報から注意報

発表時刻	警報・注意報	宮崎市	都城市	延岡市	日南市	小林市	日向市	串間市	西都市	えびの市	三股町	高原町	国富町	綾町	高鍋町	新富町	西米良村	木城町	川南町	都農町	門川町	諸塚村	椎葉村	美郷町	高千穂町	日之影町	五ヶ瀬町
2021/8/18 02:46	大雨警報	土								土			土	土				●									
	大雨注意報		○	○	○			○			○	○			○	○		○	○				○	○	○	○	○
	雷注意報	○	○	○	○			○		○	○	○			○	○		○	○				○	○	○	○	○
	洪水注意報				●	○		●			○																
2021/8/18 03:02	大雨警報	土			浸	土		浸		土			土	土													
	大雨注意報		○	○				○			○	○			○	○		○	○				○	○	○	○	○
	雷注意報	○	○	○				○		○	○	○			○	○		○	○				○	○	○	○	○
	洪水注意報				○	○		○		○																	
2021/8/18 04:30	大雨警報	土			浸	土		浸		土			土	土													
	大雨注意報		○	○				○			○	○			○	○		○	○			●		○	○	○	○
	雷注意報	○	○	○				○		○	○	○			○	○		○	○				○	○	○	○	○
	洪水注意報				○	○		○		○																	
2021/8/18 04:56	大雨警報	土			浸	土		浸		土			土	土													
	大雨注意報		○	○			●				○	○			○	○		○	○				○	○	○	○	○
	雷注意報	○	○	○				○		○	○	○			○	○		○	○				○	○	○	○	○
	洪水注意報				○	○		○		○			●	●				●									
2021/8/18 06:33	大雨警報	土			浸	土		浸		土			土	土													
	大雨注意報		○	○				○			○	○			○	○		○	○					○	○	○	○
	雷注意報	○	○	○				○		○	○	○			○	○		○	○				○	○	○	○	○
	洪水注意報				○	○		○		○			●														

2021年8月の特別警報・警報・注意報 発表履歴表

●：発表 ◇：特別警報から警報 ▽：特別警報から注意報 ▼：警報から注意報 ○：継続 解：解除
 浸：浸水害 土：土砂災害 土浸：土砂災害、浸水害 斜体字：発表 下線：特別警報から警報、特別警報から注意報、警報から注意報

発表時刻	警報・注意報	宮崎市	都城市	延岡市	日南市	小林市	日向市	串間市	西都市	えびの市	三股町	高原町	国富町	綾町	高鍋町	新富町	西米良村	木城町	川南町	都農町	門川町	諸塚村	椎葉村	美郷町	高千穂町	日之影町	五ヶ瀬町
2021/8/18 10:17	大雨警報	土	土	土浸	土浸	土	土	土浸	土	土	土	土	土	土	土	土											
	大雨注意報			○	○	○	○	○	○	○	○	○	○	○	○	○	○	○	○	○	○	○	○	○	○	○	○
	雷注意報	○	○	○	○	○	○	○	○	○	○	○	○	○	○	○	○	○	○	○	○	○	○	○	○	○	○
2021/8/18 12:05	洪水注意報	○	○	○	○	○	○	○	○	○	●	○	○	○	○	○	○	○	○	○	○	○	○	○	○	○	○
	大雨警報	土	土	土	土	土	土	土	土	土	土	土	土	土	土	土											
	大雨注意報			○	○	○	○	○	○	○	○	○	○	○	○	○	○	○	○	○	○	○	○	○	○	○	
2021/8/18 15:41	雷注意報	○	○	○	○	○	○	○	○	○	○	○	○	○	○	○	○	○	○	○	○	○	○	○	○	○	
	洪水注意報	○	○	○	○	○	○	○	○	○	○	○	○	○	○	○	○	○	○	○	○	○	○	○	○	○	
	大雨注意報	▼	▼	○	○	○	○	○	○	○	○	○	○	○	○	○	○	○	○	○	○	○	○	○	○	○	
2021/8/18 22:30	雷注意報	○	○	○	○	○	○	○	○	○	○	○	○	○	○	○	○	○	○	○	○	○	○	○	○	○	
	洪水注意報	○	○	○	○	○	○	○	○	○	○	○	○	○	○	○	○	○	○	○	○	○	○	○	○	○	
	大雨注意報	○	○	○	○	○	○	○	○	○	○	○	○	○	○	○	○	○	○	○	○	○	○	○	○	○	
2021/8/18 23:45	雷注意報	○	○	○	○	○	○	○	○	○	○	○	○	○	○	○	○	○	○	○	○	○	○	○	○	○	
	大雨警報			土																							
	洪水警報			●																							
2021/8/19 01:12	大雨注意報	○	○	○	○	○	○	○	○	○	○	○	○	○	○	○	○	○	○	○	○	○	○	○	○	○	
	雷注意報	○	○	○	○	○	○	○	○	○	○	○	○	○	○	○	○	○	○	○	○	○	○	○	○	○	
	洪水注意報																										
2021/8/19 04:30	大雨警報			土																							
	洪水警報			解																							
	大雨注意報	○	○	○	○	○	○	○	○	○	○	○	○	○	○	○	○	○	○	○	○	○	○	○	○	○	
	雷注意報	○	○	○	○	○	○	○	○	○	○	○	○	○	○	○	○	○	○	○	○	○	○	○	○	○	
	洪水注意報																										

2021年8月の特別警報・警報・注意報 発表履歴表

●：発表 ◇：特別警報から警報 ▽：特別警報から注意報 ▼：警報から注意報 ○：継続 解：解除
 浸：浸水害 土：土砂災害 土浸：土砂災害、浸水害 斜体字：発表 下線：特別警報から警報、特別警報から注意報、警報から注意報

発表時刻	警報・注意報	宮崎市	都城市	延岡市	日南市	小林市	日向市	串間市	西都市	えびの市	三股町	高原町	国富町	綾町	高鍋町	新富町	西米良村	木城町	川南町	都農町	門川町	諸塚村	椎葉村	美郷町	高千穂町	日之影町	五ヶ瀬町
2021/8/19 10:12	大雨注意報 雷注意報	○	○	▼	○	○	○	○	○	○	○	○	○	○	○	○	○	○	○	○	○	○	○	○	○	○	○
2021/8/19 16:11	大雨注意報 雷注意報	○	○	○	○	○	○	○	○	○	○	○	○	○	○	○	○	○	○	○	○	○	○	○	○	○	○
2021/8/20 02:43	大雨注意報 雷注意報	○	○	○	○	○	○	○	○	○	○	○	○	○	○	○	○	○	○	○	○	○	○	○	○	○	○
2021/8/20 09:08	大雨注意報 雷注意報 洪水注意報	○	○	○	○	○	○	○	○	○	○	●	○	○	○	○	○	○	○	○	○	○	○	○	○	○	○
2021/8/20 09:53	大雨警報 大雨注意報 雷注意報 洪水注意報	浸	○	○	○	○	○	○	○	○	○	○	○	○	○	○	○	○	○	○	○	○	○	○	○	○	
2021/8/20 14:19	大雨注意報 雷注意報 洪水注意報	▼	○	○	○	○	○	○	○	○	○	○	○	○	○	○	○	○	○	○	○	○	○	○	○	○	
2021/8/20 22:35	大雨注意報 雷注意報	○	○	○	○	○	○	○	○	○	○	○	○	○	○	○	○	○	○	○	○	○	○	○	○	○	
2021/8/21 04:18	大雨注意報 雷注意報	○	○	○	○	○	○	○	○	○	○	○	○	○	○	○	○	○	○	○	○	○	○	○	○	○	
2021/8/21 05:36	大雨注意報 雷注意報 濃霧注意報	○	○	○	○	○	○	○	○	○	○	○	○	○	○	○	○	○	○	○	○	○	○	○	○	○	
2021/8/21 08:16	大雨注意報 雷注意報 濃霧注意報	○	○	○	○	○	○	○	○	○	○	○	○	○	○	○	○	○	○	○	○	○	○	○	○	○	

2021年8月の特別警報・警報・注意報 発表履歴表

●：発表 ◇：特別警報から警報 ▽：特別警報から注意報 ▼：警報から注意報 ○：継続 解：解除
 浸：浸水害 土：土砂災害 土浸：土砂災害、浸水害 斜体字：発表 下線：特別警報から警報、特別警報から注意報、警報から注意報

発表時刻	警報・注意報	宮崎市	都城市	延岡市	日南市	小林市	日向市	串間市	西都市	えびの市	三股町	高原町	国富町	綾町	高鍋町	新富町	西米良村	木城町	川南町	都農町	門川町	諸塚村	椎葉村	美郷町	高千穂町	日之影町	五ヶ瀬町
2021/8/21 16:05	大雨注意報 雷注意報	○	○	○	○	○	○	○	○	○	○	○	○	○	○	○	○	○	解	○	○	○	○	○	○	○	○
2021/8/21 17:14	大雨注意報 雷注意報	○	○	○	○	○	○	○	●	○	○	○	○	○	○	○	○	○	○	○	○	○	○	○	○	○	○
2021/8/21 19:51	大雨注意報 雷注意報	○	○	○	○	○	○	○	○	○	○	○	○	○	○	○	○	○	○	○	○	○	○	○	○	○	○
2021/8/21 20:55	大雨注意報 雷注意報	○	○	○	○	○	○	○	○	○	○	○	○	○	○	○	○	○	○	○	○	○	○	○	○	○	○
2021/8/22 03:03	大雨注意報 雷注意報	○	○	○	○	○	○	○	○	○	○	○	○	○	○	○	○	○	○	○	○	○	○	○	○	○	○
2021/8/22 18:02	大雨注意報 雷注意報	○	○	○	○	○	○	○	○	○	○	○	○	○	○	○	○	○	○	○	○	○	○	○	○	○	○
2021/8/22 21:17	大雨注意報 雷注意報	○	○	○	○	○	○	○	○	○	○	○	○	○	○	○	○	○	○	○	○	○	○	○	○	○	○
2021/8/23 05:55	雷注意報 濃霧注意報	●	●	●	●	●	●	●	●	●	●	●	●	●	●	●	●	●	●	●	●	●	●	●	●	●	●
2021/8/23 05:57	雷注意報 濃霧注意報	○	○	○	○	○	○	○	○	○	○	○	○	○	○	○	○	○	○	○	○	○	○	○	○	○	○
2021/8/23 08:10	雷注意報 濃霧注意報	○	○	○	○	○	○	○	○	○	○	○	○	○	○	○	○	○	○	○	○	○	○	○	○	○	○
2021/8/23 20:30	雷注意報	○	○	○	○	○	○	○	○	○	○	○	○	○	○	○	○	○	○	○	○	○	○	○	○	○	○
2021/8/24 04:02	雷注意報	●	●	●	●	●	●	●	●	●	●	●	●	●	●	●	●	●	●	●	●	●	●	●	●	●	●
2021/8/24 20:30	雷注意報	○	○	○	○	○	○	○	○	○	○	○	○	○	○	○	○	○	○	○	○	○	○	○	○	○	○

2021年9月の特別警報・警報・注意報 発表履歴表

●：発表 ◇：特別警報から警報 ▽：特別警報から注意報 ▼：警報から注意報 ○：継続 解：解除
 浸：浸水害 土：土砂災害 土浸：土砂災害、浸水害 斜体字：発表 下線：特別警報から注意報、警報から注意報

発表時刻	警報・注意報	宮崎市	都城市	延岡市	日南市	小林市	日向市	串間市	西都市	えびの市	三股町	高原町	国富町	綾町	高鍋町	新富町	西米良村	木城町	川南町	都農町	門川町	諸塚村	椎葉村	美郷町	高千穂町	日之影町	五ヶ瀬町
2021/9/2 07:39	雷注意報			●			●		●						●	●	●	●	●	●	●	●	●	●	●	●	●
2021/9/2 16:28	雷注意報	●	●	○	●	●	○	●	○	●	●	●	●	●	○	○	○	○	○	○	○	○	○	○	○	○	○
2021/9/3 04:07	雷注意報	●	●	○	●	●	○	●	○	●	●	●	●	●	○	○	○	○	○	○	○	○	○	○	○	○	○
2021/9/3 10:20	雷注意報	○	○	○	○	○	○	○	○	○	○	○	○	○	○	○	○	○	○	○	○	○	○	○	○	○	○
2021/9/4 09:30	雷注意報	○	○	○	○	○	○	○	○	○	○	○	○	○	○	○	○	○	○	○	○	○	○	○	○	○	○
2021/9/4 20:12	雷注意報	●	●	○	●	●	●	●	●	●	●	●	●	●	○	○	○	○	○	○	○	○	○	○	○	○	○
2021/9/5 10:11	雷注意報		●								●																
	大雨注意報																										
2021/9/5 13:12	雷注意報	○	○	○	○	○	○	○	○	○	○	○	○	○	○	○	○	○	○	○	○	○	○	○	○	○	○
	洪水注意報		●		●						●																
	大雨警報		浸																								
2021/9/5 14:16	大雨注意報				○						○																
	雷注意報	○	○	○	○	○	○	○	○	○	○	○	○	○	○	○	○	○	○	○	○	○	○	○	○	○	○
	洪水注意報		○		○						○																
2021/9/5 16:01	大雨注意報	○	▼		○						○																
	雷注意報	○	○	○	○	○	○	○	○	○	○	○	○	○	○	○	○	○	○	○	○	○	○	○	○	○	○
	洪水注意報		○		○						○																
2021/9/5 18:30	大雨注意報		○		○						○																
	雷注意報	○	○	○	○	○	○	○	○	○	○	○	○	○	○	○	○	○	○	○	○	○	○	○	○	○	○
2021/9/5 20:40	雷注意報	○	○	○	○	○	○	○	○	○	○	○	○	○	○	○	○	○	○	○	○	○	○	○	○	○	○
2021/9/6 04:40	雷注意報	●	●	●	●	●	●	●	●	●	●	●	●	●	●	●	●	●	●	●	●	●	●	●	●	●	●
2021/9/6 17:45	雷注意報	○	○	○	○	○	○	○	○	○	○	○	○	○	○	○	○	○	○	○	○	○	○	○	○	○	○
2021/9/8 04:08	雷注意報	●	●	●	●	●	●	●	●	●	●	●	●	●	●	●	●	●	●	●	●	●	●	●	●	●	●
2021/9/8 20:44	雷注意報	○	○	○	○	○	○	○	○	○	○	○	○	○	○	○	○	○	○	○	○	○	○	○	○	○	○

2021年9月の特別警報・警報・注意報 発表履歴表

●：発表 ◇：特別警報から警報 ▽：特別警報から注意報 ▼：警報から注意報 ○：継続 解：解除
 浸：浸水害 土：土砂災害 土浸：土砂災害、浸水害 斜体字：発表 下線：特別警報から警報、特別警報から注意報、警報から注意報

発表時刻	警報・注意報	宮崎市	都城市	延岡市	日南市	小林市	日向市	串間市	西都市	えびの市	三股町	高原町	国富町	綾町	高鍋町	新富町	西米良村	木城町	川南町	都農町	門川町	諸塚村	椎葉村	美郷町	高千穂町	日之影町	五ヶ瀬町
2021/9/11 04:11	雷注意報	●	●	●	●	●	●	●	●	●	●	●	●	●	●	●	●	●	●	●	●	●	●	●	●	●	●
2021/9/11 18:27	大雨注意報							●																			
	雷注意報	○	○	○	○	○	○	○	○	○	○	○	○	○	○	○	○	○	○	○	○	○	○	○	○	○	○
2021/9/11 20:09	洪水注意報							●																			
	大雨注意報	○	○	○	○	○	○	○	○	○	○	○	○	○	○	○	○	○	○	○	○	○	○	○	○	○	○
2021/9/12 20:48	雷注意報	解	解	解	解	解	解	解	解	解	解	解	解	解	解	解	解	解	解	解	解	解	解	解	解	解	解
	雷注意報	●	●	●	●	●	●	●	●	●	●	●	●	●	●	●	●	●	●	●	●	●	●	●	●	●	●
2021/9/13 18:33	大雨注意報	●	●	●	●	●	●	●	●	●	●	●	●	●	●	●	●	●	●	●	●	●	●	●	●	●	●
	雷注意報	○	○	○	○	○	○	○	○	○	○	○	○	○	○	○	○	○	○	○	○	○	○	○	○	○	○
2021/9/13 20:14	洪水注意報	●	●	●	●	●	●	●	●	●	●	●	●	●	●	●	●	●	●	●	●	●	●	●	●	●	●
	大雨警報	土	土	土	土	土	土	土	土	土	土	土	土	土	土	土	土	土	土	土	土	土	土	土	土	土	
2021/9/13 21:06	洪水警報	●	●	●	●	●	●	●	●	●	●	●	●	●	●	●	●	●	●	●	●	●	●	●	●	●	●
	大雨注意報	○	○	○	○	○	○	○	○	○	○	○	○	○	○	○	○	○	○	○	○	○	○	○	○	○	○
2021/9/13 22:48	雷注意報	○	○	○	○	○	○	○	○	○	○	○	○	○	○	○	○	○	○	○	○	○	○	○	○	○	○
	洪水注意報	土	土	土	土	土	土	土	土	土	土	土	土	土	土	土	土	土	土	土	土	土	土	土	土	土	土
2021/9/13 22:48	大雨警報	○	○	○	○	○	○	○	○	○	○	○	○	○	○	○	○	○	○	○	○	○	○	○	○	○	○
	洪水警報	土	土	土	土	土	土	土	土	土	土	土	土	土	土	土	土	土	土	土	土	土	土	土	土	土	土
2021/9/13 22:48	大雨注意報	●	●	●	●	●	●	●	●	●	●	●	●	●	●	●	●	●	●	●	●	●	●	●	●	●	●
	雷注意報	○	○	○	○	○	○	○	○	○	○	○	○	○	○	○	○	○	○	○	○	○	○	○	○	○	○
2021/9/13 22:48	洪水注意報	土	土	土	土	土	土	土	土	土	土	土	土	土	土	土	土	土	土	土	土	土	土	土	土	土	土
	大雨警報	○	○	○	○	○	○	○	○	○	○	○	○	○	○	○	○	○	○	○	○	○	○	○	○	○	○
2021/9/14 00:49	洪水警報	土	土	土	土	土	土	土	土	土	土	土	土	土	土	土	土	土	土	土	土	土	土	土	土	土	土
	大雨注意報	○	○	○	○	○	○	○	○	○	○	○	○	○	○	○	○	○	○	○	○	○	○	○	○	○	○
2021/9/14 00:49	雷注意報	○	○	○	○	○	○	○	○	○	○	○	○	○	○	○	○	○	○	○	○	○	○	○	○	○	○
	洪水注意報	土	土	土	土	土	土	土	土	土	土	土	土	土	土	土	土	土	土	土	土	土	土	土	土	土	土

2021年9月の特別警報・警報・注意報 発表履歴表

●：発表 ◇：特別警報から警報 ▽：特別警報から注意報 ▼：警報から注意報 ○：継続 解：解除
 浸：浸水害 土：土砂災害 土浸：土砂災害、浸水害 斜体字：発表 下線：特別警報から警報、特別警報から注意報、警報から注意報

発表時刻	警報・注意報	宮崎市	都城市	延岡市	日南市	小林市	日向市	串間市	西都市	えびの市	三股町	高原町	国富町	綾町	高鍋町	新富町	西米良村	木城町	川南町	都農町	門川町	諸塚村	椎葉村	美郷町	高千穂町	日之影町	五ヶ瀬町
2021/9/14 01:49	大雨警報 洪水警報 大雨注意報 雷注意報 洪水注意報 大雨警報	土 ○	○	○	○	○	●	○	○	○	●	○	○	○	○	○	○	○	○	○	○	○	○	○	○	○	○
2021/9/14 04:36	大雨注意報 雷注意報 洪水注意報 大雨警報	土 ▼	○	○	○	○	○	○	○	○	○	○	○	○	○	○	○	○	○	○	○	○	○	○	○	○	○
2021/9/14 07:41	雷注意報 洪水注意報 大雨注意報	○	○	○	○	○	○	○	○	○	○	○	○	○	○	○	○	○	○	○	○	○	○	○	○	○	○
2021/9/14 10:13	洪水注意報 大雨注意報 雷注意報 洪水注意報	解	○	○	○	○	○	○	○	○	○	○	○	○	○	○	○	○	○	○	○	○	○	○	○	○	○
2021/9/14 16:32	大雨注意報 雷注意報 洪水注意報	○	○	○	○	○	○	○	○	○	○	○	○	○	○	○	○	○	○	○	○	○	○	○	○	○	○
2021/9/14 23:08	大雨注意報 雷注意報 洪水注意報	○	○	○	○	○	○	○	○	○	○	○	○	○	○	○	○	○	○	○	○	○	○	○	○	○	○
2021/9/15 04:40	大雨注意報 雷注意報	○	○	○	○	○	○	○	○	○	○	○	○	○	○	○	○	○	○	○	○	○	○	○	○	○	○
2021/9/15 16:00	大雨注意報 雷注意報	○	○	○	○	○	○	○	○	○	○	○	○	○	○	○	○	○	○	○	○	○	○	○	○	○	○

2021年9月の特別警報・警報・注意報 発表履歴表

●：発表 ◇：特別警報から警報 ▽：特別警報から注意報 ▼：警報から注意報 ○：継続 解：解除
 浸：浸水害 土：土砂災害 土浸：土砂災害、浸水害 斜体字：発表 下線：特別警報から警報、特別警報から注意報、警報から注意報

発表時刻	警報・注意報	宮崎市	都城市	延岡市	日南市	小林市	日向市	串間市	西都市	えびの市	三股町	高原町	国富町	綾町	高鍋町	新富町	西米良村	木城町	川南町	都農町	門川町	諸塚村	椎葉村	美郷町	高千穂町	日之影町	五ヶ瀬町
2021/9/15 20:05	大雨注意報	●																									
	雷注意報	○	○	○	○	○	○	○	○	○	○	○	○	○	○	○	○	○	○	○	○	○	○	○	○	○	○
2021/9/15 23:28	大雨注意報	○			●																						
	雷注意報	○	○	○	○	○	○	○	○	○	○	○	○	○	○	○	○	○	○	○	○	○	○	○	○	○	○
2021/9/16 04:41	大雨注意報	○			○											●											
	雷注意報	○	○	○	○	○	○	○	○	○	○	○	○	○	○	○	○	○	○	○	○	○	○	○	○	○	○
2021/9/16 05:13	洪水注意報	●			●																						
	大雨警報	土			土																						
2021/9/16 07:46	大雨注意報							○								○											
	雷注意報	○	○	○	○	○	○	○	○	○	○	○	○	○	○	○	○	○	○	○	○	○	○	○	○	○	○
2021/9/16 08:42	洪水注意報	○			○																						
	大雨警報	土			土																						
2021/9/16 09:32	洪水警報	●																									
	大雨注意報	○	○	○	○	○	○	○	○	○	○	○	○	○	○	○	○	○	○	○	○	○	○	○	○	○	○

2021年9月の特別警報・警報・注意報 発表履歴表

●：発表 ◇：特別警報から警報 ▽：特別警報から注意報 ▼：警報から注意報 ○：継続 解：解除
 浸：浸水害 土：土砂災害 土浸：土砂災害、浸水害 斜体字：発表 下線：特別警報から警報、特別警報から注意報、警報から注意報

発表時刻	警報・注意報	宮崎市	都城	延岡市	日南市	小林市	日向市	串間市	西都市	えびの市	三股町	高原町	国富町	綾町	高鍋町	新富町	西米良村	木城町	川南町	都農町	門川町	諸塚村	椎葉村	美郷町	高千穂町	日之影町	五ヶ瀬町
2021/9/16 12:56	大雨警報	土			土											土											
	洪水警報	○			○																						
	大雨注意報		○	●			●	○	○	○	○	○	○	○	○			○	●	○	○	○	○	○	○	○	○
	雷注意報	○	○	○	○	○	○	○	○	○	○	○	○	○	○	○	○	○	○	○	○	○	○	○	○	○	○
2021/9/16 13:22	洪水注意報												●			土											
	大雨警報	土			土								土														
	洪水警報	○			○																						
	大雨注意報		○	○	○	○	○	○	○	○	○	○	○	○	○	○	○	○	○	○	○	○	○	○	○	○	○
2021/9/16 13:42	雷注意報	○	○	○	○	○	○	○	○	○	○	○	○	○	○	○	○	○	○	○	○	○	○	○	○	○	○
	洪水注意報															●											
	大雨警報	土			土								土			土											
	洪水警報	○			○									●													
2021/9/16 15:18	大雨注意報		○	○	○	○	○	○	○	○	○	○	○	○	○	○	○	○	○	○	○	○	○	○	○	○	○
	雷注意報	○	○	○	○	○	○	○	○	○	○	○	○	○	○	○	○	○	○	○	○	○	○	○	○	○	○
	洪水注意報																										
	大雨警報	土			土								土			土											
2021/9/16 16:31	洪水警報	○			○								○														
	大雨警報	土			土								土			土											
	洪水警報	○			○								○														
	大雨注意報		○	○	○	○	○	○	○	○	○	○	○	○	○	○	○	○	○	○	○	○	○	○	○	○	○

2021年9月の特別警報・警報・注意報 発表履歴表

●：発表 ◇：特別警報から警報 ▽：特別警報から注意報 ▼：警報から注意報 ○：継続 解：解除
 浸：浸水害 土：土砂災害 土浸：土砂災害、浸水害 斜体字：発表 下線：特別警報から警報、特別警報から注意報、警報から注意報

発表時刻	警報・注意報	宮崎市	都城市	延岡市	日南市	小林市	日向市	串間市	西都市	えびの市	三股町	高原町	国富町	綾町	高鍋町	新富町	西米良村	木城町	川南町	都農町	門川町	諸塚村	椎葉村	美郷町	高千穂町	日之影町	五ヶ瀬町		
2021/9/16 20:45	大雨警報	土浸		土	土				土				土浸		土	土													
	洪水警報	○							○				○																
	大雨注意報		○	○	○	○	○	○			○			○				○	○	○	○	○	○	○	○	○	○	○	
	雷注意報	○	○	○	○	○	○	○	○	○	○	○	○	○	○	○	○	○	○	○	○	○	○	○	○	○	○	○	○
	強風注意報	●	●	●	●	●	●	●	●	●	●	●	●	●	●	●	●	●	●	●	●	●	●	●	●	●	●	●	●
	洪水注意報			▼												○	○		○	○	○								
2021/9/16 22:10	大雨警報	土浸		土	土				土				土浸		土	土													
	洪水警報	○							○				○																
	大雨注意報		○	○	○	○	○	○	○	○	○	○	○	○	○	○	○	○	○	○	○	○	○	○	○	○	○	○	○
	雷注意報	○	○	○	○	○	○	○	○	○	○	○	○	○	○	○	○	○	○	○	○	○	○	○	○	○	○	○	○
	強風注意報	○	○	○	○	○	○	○	○	○	○	○	○	○	○	○	○	○	○	○	○	○	○	○	○	○	○	○	○
	洪水注意報			●			●								○	○	○		○	○	○	○	○	○	○	○	○	○	
2021/9/17 01:20	大雨警報	土		土	土				土				土		土	土													
	大雨注意報		○	○	○	○	○	○	○	○	○	○	○	○	○	○	○	○	○	○	○	○	○	○	○	○	○	○	○
	雷注意報	○	○	○	○	○	○	○	○	○	○	○	○	○	○	○	○	○	○	○	○	○	○	○	○	○	○	○	○
	強風注意報	○	○	○	○	○	○	○	○	○	○	○	○	○	○	○	○	○	○	○	○	○	○	○	○	○	○	○	○
	波浪注意報	●	●	●	●	●	●	●	●	●	●	●	●	●	●	●	●	●	●	●	●	●	●	●	●	●	●	●	●
	洪水注意報	▼	●	○	○	○	○	○	○	○	○	○	○	○	○	○	○	○	○	○	○	○	○	○	○	○	○	○	○
2021/9/17 04:05	大雨警報	土		土	土				土				土		土	土													
	大雨注意報		○	○	○	○	○	○	○	○	○	○	○	○	○	○	○	○	○	○	○	○	○	○	○	○	○	○	○
	雷注意報	○	○	○	○	○	○	○	○	○	○	○	○	○	○	○	○	○	○	○	○	○	○	○	○	○	○	○	○
	強風注意報	○	○	○	○	○	○	○	○	○	○	○	○	○	○	○	○	○	○	○	○	○	○	○	○	○	○	○	○
	波浪注意報	○	○	○	○	○	○	○	○	○	○	○	○	○	○	○	○	○	○	○	○	○	○	○	○	○	○	○	○
	洪水注意報	○	○	○	○	○	○	○	○	○	○	○	○	○	○	○	○	○	○	○	○	○	○	○	○	○	○	○	○

2021年9月の特別警報・警報・注意報 発表履歴表

●：発表 ◇：特別警報から警報 ▼：特別警報から注意報 ◻：警報から注意報 ○：継続 解：解除
 浸：浸水害 土：土砂災害 土浸：土砂災害、浸水害 斜体字：発表 下線：特別警報から警報、特別警報から注意報、警報から注意報

発表時刻	警報・注意報	宮崎市	都城市	延岡市	日南市	小林市	日向市	串間市	西都市	えびの市	三股町	高原町	国富町	綾町	高鍋町	新富町	西米良村	木城町	川南町	都農町	門川町	諸塚村	椎葉村	美郷町	高千穂町	日之影町	五ヶ瀬町
	大雨警報	土																									
2021/9/17 11:28	大雨注意報		○	○	▼	○	○	○	▼	○	○	○	○	○	▼			○	○	○	○			○			
	雷注意報	○	○	○	○	○	○	○	○	○	○	○	○	○	○	○		○	○	○	○	○	○	○	○	○	○
	強風注意報	○	○	○	○	○	○	○	○	○	○	○	○	○	○	○		○	○	○	○	○	○	○	○	○	○
	波浪注意報	○	○	○	○	○	○	○	○	○	○	○	○	○	○	○		○	○	○	○	○	○	○	○	○	○
2021/9/17 14:56	洪水注意報	解	○	○	○	○	○	○	○	○	○	○	○	○	○	○		○	○	○	○	○	○	○	○	○	○
	大雨注意報	▼	○	○	○	○	○	○	○	○	○	○	○	○	○	○		○	○	○	○	○	○	○	○	○	○
	雷注意報	○	○	○	○	○	○	○	○	○	○	○	○	○	○	○		○	○	○	○	○	○	○	○	○	○
	強風注意報	○	○	○	○	○	○	○	○	○	○	○	○	○	○	○		○	○	○	○	○	○	○	○	○	○
2021/9/17 22:15	波浪注意報	○	○	○	○	○	○	○	○	○	○	○	○	○	○	○		○	○	○	○	○	○	○	○	○	○
	洪水注意報	○	○	○	○	○	○	○	○	○	○	○	○	○	○	○		○	○	○	○	○	○	○	○	○	○
	大雨注意報	○	○	○	○	○	○	○	○	○	○	○	○	○	○	○		○	○	○	○	○	○	○	○	○	○
	雷注意報	○	○	○	○	○	○	○	○	○	○	○	○	○	○	○		○	○	○	○	○	○	○	○	○	○
2021/9/18 04:05	波浪注意報	○	○	○	○	○	○	○	○	○	○	○	○	○	○	○		○	○	○	○	○	○	○	○	○	○
	大雨注意報	○	○	○	○	○	○	○	○	○	○	○	○	○	○	○		○	○	○	○	○	○	○	○	○	○
	強風注意報	○	○	○	○	○	○	○	○	○	○	○	○	○	○	○		○	○	○	○	○	○	○	○	○	○
	波浪注意報	○	○	○	○	○	○	○	○	○	○	○	○	○	○	○		○	○	○	○	○	○	○	○	○	○
2021/9/18 06:13	強風注意報	○	○	○	○	○	○	○	○	○	○	○	○	○	○	○		○	○	○	○	○	○	○	○	○	○
	波浪注意報	○	○	○	○	○	○	○	○	○	○	○	○	○	○	○		○	○	○	○	○	○	○	○	○	○
	雷注意報	○	○	○	○	○	○	○	○	○	○	○	○	○	○	○		○	○	○	○	○	○	○	○	○	○
	波浪注意報	○	○	○	○	○	○	○	○	○	○	○	○	○	○	○		○	○	○	○	○	○	○	○	○	○
2021/9/21 16:05	雷注意報	○	○	○	○	○	○	○	○	○	○	○	○	○	○	○		○	○	○	○	○	○	○	○	○	○
	雷注意報	○	○	○	○	○	○	○	○	○	○	○	○	○	○	○		○	○	○	○	○	○	○	○	○	○
	濃霧注意報	○	○	○	○	○	○	○	○	○	○	○	○	○	○	○		○	○	○	○	○	○	○	○	○	○
	濃霧注意報	○	○	○	○	○	○	○	○	○	○	○	○	○	○	○		○	○	○	○	○	○	○	○	○	○
2021/9/24 08:07	波浪注意報	○	○	○	○	○	○	○	○	○	○	○	○	○	○	○		○	○	○	○	○	○	○	○	○	○
	濃霧注意報	○	○	○	○	○	○	○	○	○	○	○	○	○	○	○		○	○	○	○	○	○	○	○	○	○
	濃霧注意報	○	○	○	○	○	○	○	○	○	○	○	○	○	○	○		○	○	○	○	○	○	○	○	○	○
	波浪注意報	○	○	○	○	○	○	○	○	○	○	○	○	○	○	○		○	○	○	○	○	○	○	○	○	○

2021年9月の特別警報・警報・注意報 発表履歴表

●：発表 ◇：特別警報から警報 ▽：特別警報から注意報 ▼：警報から注意報 ○：継続 解：解除
 浸：浸水害 土：土砂災害 土浸：土砂災害、浸水害 斜体字：発表 下線：特別警報から警報、特別警報から注意報、警報から注意報

発表時刻	警報・注意報	宮崎市	都城	延岡市	日南市	小林市	日向市	串間市	西都市	えびの市	三股町	高原町	国富町	綾町	高鍋町	新富町	西米良村	木城町	川南町	都農町	門川町	諸塚村	椎葉村	美郷町	高千穂町	日之影町	五ヶ瀬町
2021/9/27 03:01	波浪注意報	●		○	●		○	●							○	○			○	○	○						
2021/9/27 10:05	雷注意報	●	●	●	●	●	●	●	●	●	●	●	●	●	●	●	●	●	●	●	●	●	●	●	●	●	●
2021/9/28 04:42	波浪注意報	○	○	○	○	○	○	○	○	○	○	○	○	○	○	○	○	○	○	○	○	○	○	○	○	○	○
2021/9/28 05:55	大雨注意報								●																		
2021/9/28 06:55	波浪注意報	○	○	○	○	○	○	○	○	○	○	○	○	○	○	○	○	○	○	○	○	○	○	○	○	○	○
	大雨注意報						●		○																		
2021/9/28 07:18	雷注意報	●	●	●	●	●	●	●	●	●	●	●	●	●	●	●	●	●	●	●	●	●	●	●	●	●	●
	波浪注意報	○	○	○	○	○	○	○	○	○	○	○	○	○	○	○	○	○	○	○	○	○	○	○	○	○	○
	洪水注意報																										
	大雨注意報								解																		
2021/9/28 10:23	雷注意報	○	○	○	○	○	○	○	○	○	○	○	○	○	○	○	○	○	○	○	○	○	○	○	○	○	○
	波浪注意報	○	○	○	○	○	○	○	○	○	○	○	○	○	○	○	○	○	○	○	○	○	○	○	○	○	○
	洪水注意報						解		解																		
2021/9/28 11:45	大雨注意報	●					○																				
	雷注意報	○	○	○	○	○	○	○	○	○	○	○	○	○	○	○	○	○	○	○	○	○	○	○	○	○	○
	波浪注意報	○	○	○	○	○	○	○	○	○	○	○	○	○	○	○	○	○	○	○	○	○	○	○	○	○	○
	洪水注意報	●																									
	大雨注意報	解					解																				
2021年9月28日	雷注意報	解	解	解	解	解	解	解	解	解	解	解	解	解	解	解	解	解	解	解	解	解	解	解	解	解	解
	波浪注意報	○	○	○	○	○	○	○	○	○	○	○	○	○	○	○	○	○	○	○	○	○	○	○	○	○	○
	洪水注意報	解																									

2021年9月の特別警報・警報・注意報・注意報 発表履歴表

●：発表 ◇：特別警報から警報 ▽：特別警報から注意報 ▼：警報から注意報 ○：継続 解：解除
 浸：浸水害 土：土砂災害 土浸：土砂災害、浸水害 斜体字：発表 下線：特別警報から警報、特別警報から注意報、警報から注意報

発表時刻	警報・注意報	宮崎市	都城市	延岡市	日南市	小林市	日向市	串間市	西都市	えびの市	三股町	高原町	国富町	綾町	高鍋町	新富町	西米良村	木城町	川南町	都農町	門川町	諸塚村	椎葉村	美郷町	高千穂町	日之影町	五ヶ瀬町
2021年9月29日	波浪注意報	○		○	○		○	○							○	○			○	○	○						
2021年9月29日	波浪注意報	○		○	○		○	○							○	○			○	○	○						
2021年9月30日	波浪注意報	○		○	○		○	○							○	○			○	○	○						

2021年10月の特別警報・警報・注意報 発表履歴表

●：発表 ◇：特別警報から警報 ▽：特別警報から注意報 ▼：警報から注意報 ○：継続 解：解除
 浸：浸水害 土：土砂災害 土浸：土砂災害、浸水害 斜体字：発表 下線：特別警報から警報、特別警報から注意報、警報から注意報

発表時刻	警報・注意報	宮崎市	都城市	延岡市	日南市	小林市	日向市	串間市	西都市	えびの市	三股町	高原町	国富町	綾町	高鍋町	新富町	西米良村	木城町	川南町	都農町	門川町	諸塚村	椎葉村	美郷町	高千穂町	日之影町	五ヶ瀬町
2021/10/1 03:55	波浪注意報	○		○	○		○	○							○	○			○	○	○						
2021/10/1 15:42	波浪注意報	○		○	○		○	○							○	○			○	○	○						
2021/10/2 04:03	波浪注意報	○		○	○		○	○							○	○			○	○	○						
2021/10/2 10:10	波浪注意報	解		解	解		解	解							解	解			解	解	解						
2021/10/6 18:15	高潮注意報				●			●								●			●	●	●						
2021/10/7 16:00	高潮注意報				○			○																			
2021/10/8 09:38	高潮注意報				解			解																			
2021/10/9 07:43	波浪注意報	●		●	●		●	●							●	●			●	●	●						
2021/10/9 16:21	波浪注意報	○		○	○		○	○							○	○			○	○	○						
2021/10/10 04:03	波浪注意報	○		○	○		○	○							○	○			○	○	○						
2021/10/10 16:24	雷注意報	●		●	●		●	●							●	●			●	●	●						
	波浪注意報	○		○	○		○	○							○	○			○	○	○						
	大雨注意報			●			●																				
2021/10/11 01:21	雷注意報	○		○	○		○	○							○	○			○	○	○						
	波浪注意報	○		○	○		○	○																			
	大雨注意報	○		○	○		○	○																			
2021/10/11 04:21	雷注意報	○		○	○		○	○							○	○			○	○	○						
	波浪注意報	○		○	○		○	○																			
	洪水注意報			●																							
	大雨注意報			○																							
2021/10/11 08:20	雷注意報	解		○	○		○	○																			
	波浪注意報	○			○			○																			
	洪水注意報			○																							

2021年10月の特別警報・警報・注意報 発表履歴表

●：発表 ◇：特別警報から警報 ▽：特別警報から注意報 ▼：警報から注意報 ○：継続 解：解除
 浸：浸水害 土：土砂災害 土浸：土砂災害、浸水害 斜体字：発表 下線：特別警報から警報、特別警報から注意報、警報から注意報

発表時刻	警報・注意報	宮崎市	都城市	延岡市	日南市	小林市	日向市	串間市	西都市	えびの市	三股町	高原町	国富町	綾町	高鍋町	新富町	西米良村	木城町	川南町	都農町	門川町	諸塚村	椎葉村	美郷町	高千穂町	日之影町	五ヶ瀬町	
2021/10/11 11:30	大雨注意報 雷注意報 波浪注意報 洪水注意報	○	●	解	○	●				●		●					●						●				●	
2021/10/11 19:51	雷注意報 波浪注意報	○	解		○	解		○		解							解					解					解	
2021/10/11 22:05	大雨注意報 雷注意報 波浪注意報	●	●	●	●	●	●	●	●	●	●	●	●	●	●	●	●	●	●	●	●	●	●	●	●	●	●	●
2021/10/12 03:53	大雨注意報 雷注意報 波浪注意報 濃霧注意報	○	○	○	○	○	○	○	○	○	○	○	○	○	○	○	○	○	○	○	○	○	○	○	○	○	○	○
2021/10/12 07:18	大雨注意報 雷注意報 濃霧注意報	○	○	○	○	○	○	○	○	○	○	○	○	○	○	○	○	○	○	○	○	○	○	○	○	○	○	○
2021/10/12 16:17	大雨注意報 雷注意報 大雨注意報	○	○	●	○	○	○	○	○	○	○	○	○	○	○	○	○	○	○	○	○	○	○	○	○	○	○	○
2021/10/12 18:48	雷注意報 洪水注意報	○	○	●	○	○	○	○	○	○	○	○	○	○	○	○	○	○	○	○	○	○	○	○	○	○	○	○
2021/10/12 20:57	大雨警報 大雨注意報 雷注意報 洪水注意報	●	○	土	○	○	●	○	○	○	○	○	○	○	○	○	○	○	○	○	○	○	○	○	○	○	○	○

2021年10月の特別警報・警報・注意報 発表履歴表

●：発表 ◇：特別警報から警報 ▼：特別警報から注意報 ○：継続 解：解除
 浸：浸水害 土：土砂災害 土浸：土砂災害、浸水害 斜体字：発表 下線：特別警報から警報、特別警報から注意報、警報から注意報

発表時刻	警報・注意報	宮崎市	都城市	延岡市	日南市	小林市	日向市	串間市	西都市	えびの市	三股町	高原町	国富町	綾町	高鍋町	新富町	西米良村	木城町	川南町	都農町	門川町	諸塚村	椎葉村	美郷町	高千穂町	日之影町	五ヶ瀬町
	大雨警報			土																							
2021/10/12 23:03	大雨注意報	○			○		○														○						
	雷注意報	○			○		○														○						
	洪水注意報	○			○		○														○						
	大雨警報			土																							
2021/10/13 00:08	大雨注意報	○			○		○									●			●		○						
	雷注意報	○			○		○									○			○		○						
	洪水注意報	○			○		○									○			○		○						
	大雨注意報	○		▼	○		○									解			解		○						
2021/10/13 05:09	雷注意報	○			○		○									○			○		○						
	洪水注意報	解			解		解														解						
2021/10/13 07:38	大雨注意報	解			解		解														○						
	雷注意報	○			○		○									○			○		○						
2021/10/13 10:05	大雨注意報	○			○		○														○						
	雷注意報	○			○		○									○			○		○						
2021/10/13 13:44	大雨注意報			●																							
	雷注意報	○			○		○									○			○		○						
2021/10/13 20:16	大雨注意報			解																	○						
	雷注意報	解			解		解									解			解		○						
2021/10/15 06:14	濃霧注意報	●			●			●						●													
2021/10/15 07:45	濃霧注意報	解			解			解						解													
2021/10/16 15:25	強風注意報	●			●			●								●			●		●						
	波浪注意報	●			●			●								●			●		●						
2021/10/16 21:18	強風注意報	○			○			○								○			○		○						
	波浪注意報	○			○			○								○			○		○						

2021年10月の特別警報・警報・注意報 発表履歴表

●：発表 ◇：特別警報から警報 ▽：特別警報から注意報 ▼：警報から注意報 ○：継続 解：解除
 浸：浸水害 土：土砂災害 土浸：土砂災害、浸水害 斜体字：発表 下線：特別警報から警報、特別警報から注意報、警報から注意報

発表時刻	警報・注意報	宮崎市	都城市	延岡市	日南市	小林市	日向市	串間市	西都市	えびの市	三股町	高原町	国富町	綾町	高鍋町	新富町	西米良村	木城町	川南町	都農町	門川町	諸塚村	椎葉村	美郷町	高千穂町	日之影町	五ヶ瀬町
2021/10/17 04:17	強風注意報	○		○	○		○	○							○	○			○	○	○						
	波浪注意報	○		○	○		○	○							○	○			○	○	○						
2021/10/17 10:07	強風注意報	○		○	○		○	○	●				●		○	○		●	○	○	○						
	波浪注意報	○		○	○		○	○					○		○	○		○	○	○	○						
2021/10/17 18:17	強風注意報	○		○	○		○	○					○		○	○		○	○	○	○						
	波浪注意報	○		○	○		○	○					○		○	○		○	○	○	○						
2021/10/17 21:08	強風注意報	解			解			解					解														
	波浪注意報	○			○			○																			
2021/10/18 03:42	波浪注意報	○			○			○																			
2021/10/18 14:05	波浪注意報	解			解			解																			
2021/10/19 16:01	波浪注意報	●			●			●							●	●			●	●	●						
2021/10/20 04:07	波浪注意報	○			○			○							○	○			○	○	○						
2021/10/20 10:00	波浪注意報	解			解			解							解	解			解	解	解						
2021/10/22 06:44	濃霧注意報		●							●		●															
2021/10/22 09:10	濃霧注意報		解							解		解															
2021/10/22 16:01	強風注意報			●																							
	強風注意報	●		○																							
2021/10/23 03:15	波浪注意報				●			●																			
	強風注意報			解																							
2021/10/23 10:08	波浪注意報	○			○			○																			
	霜注意報																										
2021/10/23 16:10	波浪注意報	解																									
	霜注意報																										
2021/10/24 07:03	霜注意報																										

2021年10月の特別警報・警報・注意報 発表履歴表

●：発表 ◇：特別警報から警報 ▽：特別警報から注意報 ▼：警報から注意報 ○：継続 解：解除
 浸：浸水害 土：土砂災害 土浸：土砂災害、浸水害 斜体字：発表 下線：特別警報から警報、特別警報から注意報、警報から注意報

発表時刻	警報・注意報	宮崎市	都城市	延岡市	日南市	小林市	日向市	串間市	西都市	えびの市	三股町	高原町	国富町	綾町	高鍋町	新富町	西米良村	木城町	川南町	都農町	門川町	諸塚村	椎葉村	美郷町	高千穂町	日之影町	五ヶ瀬町
2021/10/25 03:44	強風注意報	●			●			●							●						●						
	波浪注意報	●		●	●		●	●							●						●						
2021/10/25 10:25	強風注意報	○			○			○							○		●				○						
	波浪注意報	○		○	○		○	○							○						○						
2021/10/25 14:18	霜注意報																●										●
	強風注意報	○		●	○		●	○							●						●						
	波浪注意報	○		○	○		○	○							○						○						
2021/10/25 22:06	霜注意報																○										○
	強風注意報	解		解	解		解	解							解					解							
	波浪注意報	○		○	○		○	○							○						○						
2021/10/25 22:06	濃霧注意報	●		●	●		●	●							●						●						●
	霜注意報																○										○
2021/10/26 04:19	波浪注意報	○		○	○		○	○							○						○						○
	濃霧注意報	○		○	○		○	○							○						○						○
	霜注意報																○										○
2021/10/26 08:23	波浪注意報	○		○	○		○	○							○						○						○
	濃霧注意報	解		解	解		解	解						解						解							解
	霜注意報																解										解
2021/10/26 10:05	波浪注意報	○		○	○		○	○							○						○						○
	霜注意報																●										●
2021/10/26 16:05	波浪注意報	解		解	解		解	解							解					解							○
	霜注意報																○										○

2021年10月の特別警報・警報・注意報 発表履歴表

●：発表 ◇：特別警報から警報 ▽：特別警報から注意報 ▼：警報から注意報 ○：継続 解：解除
 浸：浸水害 土：土砂災害 土浸：土砂災害、浸水害 斜体字：発表 下線：特別警報から注意報、警報から注意報、警報から注意報

発表時刻	警報・注意報	宮崎市	都城市	延岡市	日南市	小林市	日向市	串間市	西都市	えびの市	三股町	高原町	国富町	綾町	高鍋町	新富町	西米良村	木城町	川南町	都農町	門川町	諸塚村	椎葉村	美郷町	高千穂町	日之影町	五ヶ瀬町
2021/10/26 18:30	波浪注意報 霜注意報	●		●	●		●	●							●	●	○		●	●	●	○	○	○	○		
2021/10/26 22:34	波浪注意報 霜注意報	解		解	解		解	解							解	解	○		解	解	○	○	○	○	○		
2021/10/27 07:14	霜注意報																○					○	○	○	○		
2021/10/27 10:12	霜注意報					●				●							●					●	●	●	●		
2021/10/27 22:30	霜注意報		●			解				解		○				○	○					○	○	○	○		
2021/10/28 07:55	霜注意報		●			●				●		●				●	●					●	●	●	●		
2021/10/28 10:09	霜注意報		●			●				●		●				●	●					●	●	●	●		
2021/10/28 16:11	強風注意報 波浪注意報			●	●		●	●							●	●			●	●							
2021/10/29 04:06	霜注意報 強風注意報 波浪注意報	○	○	解	○	○	○	○							○	○			○	○	○	○	○	○	○		
2021/10/29 06:43	波浪注意報 霜注意報	○	○	○	○	○	○	○							○	○			○	○	○	○	○	○	○		
2021/10/29 10:05	波浪注意報 霜注意報	○		○	○		○	○							○	○	●		○	○	○	○	○	○	○	○	○
2021/10/29 15:42	波浪注意報 霜注意報	解		解	解		解	解							解	解	○		解	解							
2021/10/30 07:19	霜注意報																○					○	○	○	○	○	○
2021/10/30 16:03	雷注意報	●	●	●	●	●	●	●	●	●	●	●	●	●	●	●	●	●	●	●	●	●	●	●	●	●	●

2021年10月の特別警報・警報・注意報 発表履歴表

●：発表 ◇：特別警報から警報 ▼：特別警報から注意報 ◻：警報から注意報 ○：継続 解：解除
 浸：浸水害 土：土砂災害 土浸：土砂災害、浸水害 斜体字：発表 下線：特別警報から警報、特別警報から注意報、警報から注意報

発表時刻	警報・注意報	宮崎市	都城市	延岡市	日南市	小林市	日向市	串間市	西都市	えびの市	三股町	高原町	国富町	綾町	高鍋町	新富町	西米良村	木城町	川南町	都農町	門川町	諸塚村	椎葉村	美郷町	高千穂町	日之影町	五ヶ瀬町
2021/10/30 18:42	大雨注意報			●																							
	雷注意報	○	○	○	○	○	○	○	○	○	○	○	○	○	○	○	○	○	○	○	○	○	○	○	○	○	○
2021/10/30 22:03	洪水注意報			●																							
	大雨注意報			解																							
2021/10/31 04:06	雷注意報	○	○	○	○	○	○	○	○	○	○	○	○	○	○	○	○	○	○	○	○	○	○	○	○	○	○
	洪水注意報			解																							
2021/10/31 07:06	濃霧注意報	●																									
2021/10/31 09:05	濃霧注意報	解																									

2021年11月の特別警報・警報・注意報 発表履歴表

●：発表 ◇：特別警報から警報 ▽：特別警報から注意報 ▼：警報から注意報 ○：継続 解：解除
 浸：浸水害 土：土砂災害 土浸：土砂災害、浸水害 斜体字：発表 下線：特別警報から警報、特別警報から注意報、警報から注意報

発表時刻	警報・注意報	宮崎市	都城市	延岡市	日南市	小林市	日向市	串間市	西都市	えびの市	三股町	高原町	国富町	綾町	高鍋町	新富町	西米良村	木城町	川南町	都農町	門川町	諸塚村	椎葉村	美郷町	高千穂町	日之影町	五ヶ瀬町
2021/11/1 10:11	霜注意報																●					●		●		●	
2021/11/2 05:31	濃霧注意報		●			●				●		●					○					○		○		○	
2021/11/2 07:55	濃霧注意報		解			解				解		解					解					解		解		解	
2021/11/2 10:35	霜注意報																●					●		●		●	
2021/11/3 07:07	霜注意報																解					解		解		解	
2021/11/3 21:19	霜注意報																●					●		●		●	
2021/11/4 07:09	霜注意報																解					解		解		解	
2021/11/4 10:16	霜注意報		●			●				●		●					解					●		●		●	
2021/11/5 07:38	霜注意報		解			解				解		解					解					解		解		解	
2021/11/5 10:20	霜注意報																●					●		●		●	
2021/11/6 03:01	霜注意報																解					解		解		解	
2021/11/6 15:26	波浪注意報	●					●																				
2021/11/7 03:50	波浪注意報	○					○																				
2021/11/7 16:03	波浪注意報	○		●			●									●											
2021/11/8 09:55	雷注意報	●	●	●	●	●	●	●	●	●	●	●	●	●	●	●	●	●	●	●	●	●	●	●	●	●	●
	波浪注意報	○		○	○	○	○	○	○	○	○	○	○	○	○	○	○	○	○	○	○	○	○	○	○	○	○
	雷注意報	解	解	解	解	解	解	解	解	解	解	解	解	解	解	解	解	解	解	解	解	解	解	解	解	解	解
2021/11/8 20:31	強風注意報	●																									
	波浪注意報	○		○	○	○	○	○	○	○	○	○	○	○	○	○	○	○	○	○	○	○	○	○	○	○	○
	強風注意報	解																									
2021/11/9 03:27	波浪注意報	○		○	○	○	○	○	○	○	○	○	○	○	○	○	○	○	○	○	○	○	○	○	○	○	○
2021/11/9 10:02	波浪注意報	解		解	解	解	解	解	解	解	解	解	解	解	解	解	解	解	解	解	解	解	解	解	解	解	解
2021/11/10 04:22	雷注意報		●			●				●		●					●					●		●		●	
	強風注意報	●																									

2021年11月の特別警報・警報・注意報 発表履歴表

●：発表 ◇：特別警報から警報 ◁：特別警報から注意報 ▼：警報から注意報 ○：継続 解：解除
 浸：浸水害 土：土砂災害 土浸：土砂災害、浸水害 斜体字：発表 下線：特別警報から注意報、警報から注意報

発表時刻	警報・注意報	宮崎市	都城市	延岡市	日南市	小林市	日向市	串間市	西都市	えびの市	三股町	高原町	国富町	綾町	高鍋町	新富町	西米良村	木城町	川南町	都農町	門川町	諸塚村	椎葉村	美郷町	高千穂町	日之影町	五ヶ瀬町
2021/11/22 04:15	雷注意報 強風注意報	○ ●	○	○	○	○	○	○	○	○	○	○	○	○	○	○	○	○	○	○	○	○	○	○	○	○	○
2021/11/22 10:03	雷注意報 強風注意報	○	○	○	○	○	○	○	○	○	○	○	○	○	○	○	○	○	○	○	○	○	○	○	○	○	○
2021/11/22 17:36	強風注意報	解	○	○	○	○	○	○	○	○	○	○	○	○	○	○	○	○	○	○	○	○	○	○	○	○	○
2021/11/30 03:30	濃霧注意報 雷注意報 波浪注意報	○ ● ●	○ ● ○	○ ● ●	○ ● ●	○ ● ○	○ ● ●	○ ● ○	○ ● ○	○ ● ○	○ ● ○	○ ● ○	○ ● ○	○ ● ○	○ ● ○	○ ● ○	○ ● ○	○ ● ○	○ ● ○	○ ● ○	○ ● ○	○ ● ○	○ ● ○	○ ● ○	○ ● ○	○ ● ○	○ ● ○
2021/11/30 07:42	濃霧注意報 雷注意報 波浪注意報	○ ● ○	○ ● ○	○ ● ○	○ ● ○	○ ● ○	○ ● ○	○ ● ○	○ ● ○	○ ● ○	○ ● ○	○ ● ○	○ ● ○	○ ● ○	○ ● ○	○ ● ○	○ ● ○	○ ● ○	○ ● ○	○ ● ○	○ ● ○	○ ● ○	○ ● ○	○ ● ○	○ ● ○	○ ● ○	○ ● ○
2021/11/30 14:18	雷注意報 強風注意報 波浪注意報	○ ● ○	○	○	○	○	○	○	○	○	○	○	○	○	○	○	○	○	○	○	○	○	○	○	○	○	○
2021/11/30 20:24	雷注意報 強風注意報 波浪注意報	○	○	○	○	○	○	○	○	○	○	○	○	○	○	○	○	○	○	○	○	○	○	○	○	○	○

2021年12月の特別警報・警報・注意報 発表履歴表

●：発表 ◇：特別警報から警報 ▽：特別警報から注意報 ▼：警報から注意報 ○：継続 解：解除
 浸：浸水害 土：土砂災害 土浸：土砂災害、浸水害 斜体字：発表 下線：特別警報から警報、特別警報から注意報、警報から注意報

発表時刻	警報・注意報	宮崎市	都城市	延岡市	日南市	小林市	日向市	串間市	西都市	えびの市	三股町	高原町	国富町	綾町	高鍋町	新富町	西米良村	木城町	川南町	都農町	門川町	諸塚村	椎葉村	美郷町	高千穂町	日之影町	五ヶ瀬町
2021/12/1 04:01	強風注意報	解																									
2021/12/1 14:39	波浪注意報	解																									
2021/12/1 18:30	強風注意報	●																									
2021/12/4 04:37	強風注意報	解																									
2021/12/4 20:06	乾燥注意報	●																									
2021/12/6 16:01	乾燥注意報	●																									
2021/12/7 04:25	波浪注意報	○																									
2021/12/7 16:06	強風注意報	●																									
2021/12/7 16:06	波浪注意報	○																									
2021/12/8 07:10	強風注意報	解																									
2021/12/8 07:10	波浪注意報	○																									
2021/12/8 16:03	波浪注意報	○																									
2021/12/9 04:17	波浪注意報	○																									
2021/12/9 16:03	波浪注意報	解																									
2021/12/10 23:13	濃霧注意報	●																									
2021/12/11 08:17	濃霧注意報	解																									
2021/12/11 10:06	濃霧注意報																										
2021/12/16 10:47	雷注意報	●																									
2021/12/16 16:35	雷注意報	○																									
2021/12/17 01:10	雷注意報	解																									
2021/12/17 06:13	強風注意報	●																									
2021/12/17 06:13	波浪注意報	●																									
2021/12/17 14:45	強風注意報	○																									
2021/12/17 14:45	波浪注意報	○																									

2021年12月の特別警報・警報・注意報 発表履歴表

●：発表 ◇：特別警報から警報 ▽：特別警報から注意報 ▼：警報から注意報 ○：継続 解：解除
 浸：浸水害 土：土砂災害 土浸：土砂災害、浸水害 斜体字：発表 下線：特別警報から警報、特別警報から注意報、警報から注意報

発表時刻	警報・注意報	宮崎市	都城市	延岡市	日南市	小林市	日向市	串間市	西都市	えびの市	三股町	高原町	国富町	綾町	高鍋町	新富町	西米良村	木城町	川南町	都農町	門川町	諸塚村	椎葉村	美郷町	高千穂町	日之影町	五ヶ瀬町
2021/12/17 23:31	強風注意報 波浪注意報	解 解	解	解 解	解 解	解	解 解	解 解	解	解	解 解	解 解	解	解	解 解	解 解	解	解	解 解	解 解	解 解	解	解	解	解	解	解
2021/12/19 09:47	乾燥注意報	●	●	●	●	●	●	●	●	●	●	●	●	●	●	●	●	●	●	●	●	●	●	●	●	●	●
2021/12/20 21:50	乾燥注意報	解	解	解	解	解	解	解	解	解	解	解	解	解	解	解	解	解	解	解	解	解	解	解	解	解	解
2021/12/21 10:21	乾燥注意報	●	●	●	●	●	●	●	●	●	●	●	●	●	●	●	●	●	●	●	●	●	●	●	●	●	●
2021/12/22 04:28	濃霧注意報		●			●				●	●	●					●					●	●	●	●	●	●
2021/12/22 09:40	乾燥注意報	解	解	解	解	解	解	解	解	解	解	解	解	解	解	解	解	解	解	解	解	解	解	解	解	解	解
2021/12/25 11:22	強風注意報	●																									
2021/12/25 15:33	強風注意報 波浪注意報	○		●			●														●						
2021/12/25 20:38	強風注意報 波浪注意報	解		○			○														○						
2021/12/26 03:18	強風注意報 波浪注意報	●		○			○														○						
2021/12/26 10:37	強風注意報 波浪注意報	○		○			○														○						
2021/12/26 20:51	低温注意報 強風注意報 波浪注意報	解		解			解														●						
2021/12/27 09:02	低温注意報 乾燥注意報 低温注意報		●	○			○														○						
2021/12/28 05:33	乾燥注意報 低温注意報		○	○			○														○						

2021年12月の特別警報・警報・注意報 発表履歴表

●：発表 ◇：特別警報から警報 ▽：特別警報から注意報 ▼：警報から注意報 ○：継続 解：解除
 浸：浸水害 土：土砂災害 土浸：土砂災害、浸水害 斜体字：発表 下線：特別警報から警報、特別警報から注意報、警報から注意報

発表時刻	警報・注意報	宮崎市	都城市	延岡市	日南市	小林市	日向市	串間市	西都市	えびの市	三股町	高原町	国富町	綾町	高鍋町	新富町	西米良村	木城町	川南町	都農町	門川町	諸塚村	椎葉村	美郷町	高千穂町	日之影町	五ヶ瀬町
2021/12/28 08:13	乾燥注意報	○	○	○	○	○	○	○	○	○	○	○	○	○	○	○	○	○	○	○	○	○	○	○	○	○	○
2021/12/28 16:19	低温注意報																										
2021/12/28 16:19	乾燥注意報	○	○	○	○	○	○	○	○	○	○	○	○	○	○	○	○	○	○	○	○	○	○	○	○	○	○
2021/12/29 04:37	乾燥注意報	解	解	解	解	解	解	解	解	解	解	解	解	解	解	解	解	解	解	解	解	解	解	解	解	解	解
2021/12/30 04:33	強風注意報	●																									
	乾燥注意報	●	●	●	●	●	●	●	●	●	●	●	●	●	●	●	●	●	●	●	●	●	●	●	●	●	●
2021/12/30 16:17	強風注意報	○																									
	乾燥注意報	○	○	○	○	○	○	○	○	○	○	○	○	○	○	○	○	○	○	○	○	○	○	○	○	○	○
2021/12/30 20:26	強風注意報	○																									
	乾燥注意報	○	○	○	○	○	○	○	○	○	○	○	○	○	○	○	○	○	○	○	○	○	○	○	○	○	○
2021/12/31 04:33	強風注意報	解																									
	乾燥注意報	○	○	○	○	○	○	○	○	○	○	○	○	○	○	○	○	○	○	○	○	○	○	○	○	○	○
2021/12/31 17:50	強風注意報																										
	乾燥注意報	○	○	○	○	○	○	○	○	○	○	○	○	○	○	○	○	○	○	○	○	○	○	○	○	○	○

第2章 災害概況

- 1 人的・住家等の被害状況
 - (1) 総計
 - (2) 個別災害ごと
- 2 区分別・個別災害別被害額等
- 3 区分別被害内訳
 - (1) 施設物被害
 - (2) 生産物被害
- 4 市町村別・区分別被害額
- 5 激甚災害の指定状況

1 人的・住家等の被害状況

(1) 総計

被害区分	人的被害(人)				住家被害(棟)					非住家被害(棟)	
	死者	行方不明者	負傷者		全壊	半壊	一部破損	床上浸水	床下浸水	公共建物	その他
			重傷	軽傷							
市町村											
宮崎市						2	3	17	76		
都城市											
延岡市								4	18		
日南市						1			4		
小林市											
日向市											
串間市											
西都市											
えびの市									2		
三股町											
高原町											
国富町											
綾町											
高鍋町									7		
新富町											
西米良村											
木城町											
川南町											
都農町											
門川町											
諸塚村											
椎葉村											
美郷町											
高千穂町											
日之影町											
五ヶ瀬町											
合計						3	3	21	107		

(2) 個別災害ごと

① 6月13日 大雨

被害区分	人的被害(人)				住家被害(棟)					非住家被害(棟)	
	死者	行方不明者	負傷者		全壊	半壊	一部破損	床上浸水	床下浸水	公共建物	その他
			重傷	軽傷							
市町村											
高鍋町									7		
合計									7		

② 7月10日 大雨

被害区分	人的被害(人)				住家被害(棟)					非住家被害(棟)	
	死者	行方不明者	負傷者		全壊	半壊	一部破損	床上浸水	床下浸水	公共建物	その他
			重傷	軽傷							
市町村											
えびの市									2		
合計									2		

③ 8月8日から8月9日 台風9号

被害区分	人的被害(人)				住家被害(棟)					非住家被害(棟)	
	死者	行方不明者	負傷者		全壊	半壊	一部破損	床上浸水	床下浸水	公共建物	その他
			重傷	軽傷							
市町村											
延岡市								4	18		
日南市						1					
合計						1		4	18		

④ 9月13日から9月16日 大雨

被害区分	人的被害(人)				住家被害(棟)					非住家被害(棟)	
	死者	行方不明者	負傷者		全壊	半壊	一部破損	床上浸水	床下浸水	公共建物	その他
			重傷	軽傷							
市町村											
宮崎市						2	3	17	76		
日南市									4		
合計						2	3	17	80		

総計						3	3	21	107		
----	--	--	--	--	--	---	---	----	-----	--	--

2 区分別・個別災害別被害額等

区分	個別災害	地すべり	大雨	大雨	大雨
		1月12日	2月14日	5月12日	5月17日
被害総額(単位：千円)		783,249	20,318	4,042	67,643
施設物被害	施設物被害	783,249	20,318	4,042	67,643
	公共土木施設	783,249	19,561	2,679	52,347
	農地及び農業用施設				6,502
	営農施設				
	林地及び林業用施設				
	水産施設				
	教育施設				
	商工施設				
	通信施設		371	742	896
	電力施設		386	621	
	鉄道施設				
	都市施設				
	衛生関係施設				7,898
	その他の施設				
	生産物被害	生産物被害			
農産物・樹体					
畜産物					
水産物					
林産物					
人的被害 (人)	死者				
	行方不明者				
	重傷者				
	軽傷者				
住家被害 (棟)	全壊				
	半壊				
	一部破損				
	床上浸水				
	床下浸水				
(棟) 非住家被害	公共建物				
	その他				
田	流失・埋没(ha)				
	冠水(ha)				
畑	流失・埋没(ha)				
	冠水(ha)				
り災世帯数(世帯)					
り災者数(人)					

2 区分別・個別災害別被害額等

区分	個別災害	落雷	大雨	ヒョウ	落雷
		7月12日	7月13日	7月14日	7月14日
被害総額(単位：千円)		17,989	3,428	5,600	4,594
施設物被害	施設物被害	17,989	3,428	5,555	4,594
	公共土木施設	3,990	2,350		
	農地及び農業用施設				
	営農施設			4,805	
	林地及び林業用施設				
	水産施設				
	教育施設				
	商工施設				
	通信施設	383	477	313	
	電力施設		601	437	
	鉄道施設				
	都市施設				
	衛生関係施設	11,727			
	その他の施設	1,889			4,594
	生産物被害	生産物被害			45
農産物・樹体				45	
畜産物					
水産物					
林産物					
人的被害 (人)	死者				
	行方不明者				
	重傷者				
	軽傷者				
住家被害 (棟)	全壊				
	半壊				
	一部破損				
	床上浸水				
	床下浸水				
(棟) 非住家被害	公共建物				
	その他				
田	流失・埋没(ha)				
	冠水(ha)				
畑	流失・埋没(ha)				
	冠水(ha)				
り災世帯数(世帯)					
り災者数(人)					

2 区分別・個別災害別被害額等

区分	個別災害	地震	大雨	合計	
		10月6日	10月12日		
被害総額(単位：千円)					
施設物被害	施設物被害				
	公共土木施設		22,003	2,942,171	
	農地及び農業用施設			351,248	
	営農施設			20,086	
	林地及び林業用施設			2,412,815	
	水産施設			9,441	
	教育施設				
	商工施設				
	通信施設		427	22,223	
	電力施設			28,835	
	鉄道施設			408,700	
	都市施設			2,328	
	衛生関係施設			26,256	
	その他の施設			18,359	
	生産物被害	生産物被害			
		農産物・樹体			1,083
畜産物					
水産物				4,005	
林産物					
人的被害 (人)	死者				
	行方不明者				
	重傷者				
	軽傷者				
住家被害 (棟)	全壊				
	半壊				
	一部破損				
	床上浸水				
	床下浸水				
(棟) 非住家被害	公共建物				
	その他				
田	流失・埋没(ha)				
	冠水(ha)				
畑	流失・埋没(ha)				
	冠水(ha)				
り災世帯数(世帯)				24	
り災者数(人)				35	

3 区分別被害内訳

(1) 施設物被害

(ア) 公共土木施設

区 分		被害量(箇所)	被害額(単位:千円)
県工事分	河川	26	634,946
	海岸	0	0
	砂防	3	86,549
	地すべり	0	0
	急傾斜	0	0
	道路	24	1,270,523
	橋梁	0	0
	港湾	0	0
	小計	53	1,992,018
市町村工事分	河川	15	104,953
	海岸	0	0
	砂防	0	0
	地すべり	0	0
	急傾斜	0	0
	道路	73	845,200
	橋梁	0	0
	港湾	0	0
	小計	88	950,153
合 計		141	2,942,171

(イ) 農地及び農業用施設

区 分		被害量(箇所)	被害額(単位:千円)
農地	田	47	80,294
	畑	15	33,076
	小計	62	113,370
農業用施設	ため池	0	0
	頭首工	6	49,190
	水路	43	97,240
	道路	35	91,448
	橋梁	0	0
	農地保全	0	0
	揚水機	0	0
	小計	84	237,878
その他			
合 計		146	351,248

(ウ) 営農施設

区 分	被害量(箇所)	被害額(単位:千円)
耕種・園芸関係施設	55	14,312
畜産関係施設	13	3,880
その他	12	1,894
合 計	80	20,086

(エ) 林地及び林業用施設

区 分		被害量(箇所)	被害額(単位:千円)
林道	路面	47	899,049
治山	林地	17	1,506,566
	施設	2	7,200
林産施設	製材工場等	0	0
特用林産施設	ビニルハウス	0	0
	人口ほだ場	0	0
	その他	0	0
合 計		66	2,412,815

(オ) 水産施設

区 分		被害量(箇所)	被害額(単位:千円)
漁船	動力船	1	100
漁具	小型定置網等	1	50
水産施設	漁港	0	0
	海岸	0	0
	消波堤・浮消波	0	0
	漁業用施設	0	0
	共同利用施設	8	5,086
	非共同利用施設	0	0
	養殖施設	3	4,205
合 計		13	9,441

(カ) 教育施設

区 分		被害量(箇所)	被害額(単位:千円)
公立	小学校	0	0
	中学校	0	0
	高等学校	0	0
	特別支援学校	0	0
	その他	0	0
	小計	0	0
私立	幼稚園	0	0
	小学校	0	0
	中学校	0	0
	高等学校	0	0
	特別支援学校	0	0
	その他	0	0
	小計	0	0
合 計		0	0

(キ) 商工施設

区 分		被害量(箇所)	被害額(単位:千円)
商業		0	0
工業		0	0
その他		0	0
合 計		0	0

(ク) 通信施設

区 分		被害量	被害額(単位:千円)
市内電話部門	電柱(本)	6	
	倒木処理(件)	49	
	SDワイヤー(m)	3,240	
	市内ケーブル(メタル)(m)	514	
	市内ケーブル(光)(m)	1,561	
	中継光ケーブル(件)	0	
	引込線(件)	907	
	電話故障(件)	2,028	
合 計			22,223

(ケ) 電力施設

区 分		被害量(箇所)	被害額(単位:千円)
一般電気	電柱	6	5,647
	配電設備	38	23,188
	発電設備	0	0
	送電設備	0	0
	充電設備	0	0
	その他	0	0
合 計		44	28,835

(コ) 鉄道施設

路 線		被害量(箇所)	被害額(単位:千円)
工務・電気設備	日豊本線	3	3200
	日南線	16	405500
	吉都線	0	0
合 計		19	408,700

(サ) 都市施設

区 分		被害量(箇所)	被害額(単位:千円)
下水道施設		0	0
公園施設		1	2,328
合 計		1	2,328

(シ) 衛生関係施設

区 分		被害量(箇所)	被害額(単位:千円)
上水道施設		24	26,256
合 計		24	26,256

(ス) その他の施設

区 分		被害量(箇所)	被害額(単位:千円)
県有施設		10	18,359
社会福祉施設		0	0
医療施設		0	0
社会援護施設		0	0
高齢者福祉施設・老人保健施設		0	0
障害者福祉施設		0	0
児童・母子・婦人等福祉施設		0	0
一般廃棄物処理施設(含 し尿処理施設)		0	0
自然公園・自然遊歩道		0	0
公営住宅		0	0
県企業局施設		0	0
合 計		10	18,359

(2) 生産物被害

(ア) 農産物・樹体

区 分	被害面積(ha)	被害額(単位:千円)
水陸稲	5.03	274
雑穀・いも・豆類	0.35	28
野菜	2.07	694
果樹	0.01	20
工芸作物	0.00	0
飼料用作物	0.00	0
花き	0.07	67
その他	0.00	0
樹体	0.00	0
合 計	7.53	1,083

(イ) 畜産物

区 分	被害量(頭・羽)	被害額(単位:千円)
肉用牛	0	0
ブロイラー	0	0
その他	0	0
合 計	0	0

(ウ) 水産物

種 別	被害量	被害額(単位:千円)
マガキ	80,000	不明
カンパチ	5,341	4,005
合 計	—	4,005

(エ) 林産物

区 分	被害量(kg)	被害額(単位:千円)
	0	0
合 計	0	0

4 市町村別・区分別被害額

区分 市町村	施 設 物									
	公共 土木施設	農地及び 農業用施設	営農施設	林地及び 林業用施設	水産施設	教育施設	商工施設	通信施設	電力施設	鉄道施設
宮崎市	387,228	60,789	9,435	1,129,264	3,164				12,170	
都城市	104,860	9,214							309	
延岡市	131,832	1,425	5,385	70,977	4,255				10,511	
日南市	469,498	4,817		1,000	762				1,244	
小林市	956,737	55,494	27						670	
日向市	9,373		427	15,264						
串間市	27,236	52,758	1,300		860					
西都市	15,941	1,870	1,826	11,545					975	
えびの市	262,834	68,378	30	181,862						
三股町										
高原町	53,242	3,624								
国富町	127,788	1,928	156	28,000						
綾町	46,140								130	
高鍋町	69,527								1,708	
新富町			1,500		100				292	
西米良村	10,559			237,033						
木城町										
川南町	2,676	18,378							223	
都農町										
門川町	2,777				300					
諸塚村	58,298	4,569		147,331						
椎葉村	58,195	7,577		88,982					419	
美郷町	48,841	3,106		411,922						
高千穂町	4,013	18,976								
日之影町	81,575	36,588		86,058					184	
五ヶ瀬町	13,001	1,757		3,577						
(県内一円)								22,223		408,700
合計	2,942,171	351,248	20,086	2,412,815	9,441			22,223	28,835	408,700

※市町村ごとに区分不能なものについては、「(県内一円)」で計上した。

施設物				生産物					合計
都市施設	衛生 関係施設	その他 の施設	小計	農産物・ 樹体	畜産物	水産物	林産物	小計	
2,328		9,053	1,613,431						1,613,431
		3,587	117,970						117,970
			224,385	215		4,005		4,220	228,605
		2,165	479,486						479,486
		2,547	1,015,475						1,015,475
			25,064						25,064
			82,154						82,154
			32,157	435				435	32,592
			513,104	428				428	513,532
	11,727		11,727						11,727
			56,866						56,866
	2,229		160,101						160,101
	220		46,490						46,490
			71,235						71,235
			1,892						1,892
			247,592						247,592
			21,277						21,277
		1,007	1,007						1,007
			3,077						3,077
			210,198						210,198
			155,173	5				5	155,178
			463,869						463,869
			22,989						22,989
			204,405						204,405
			18,335						18,335
	12,080		443,003						443,003
2,328	26,256	18,359	6,242,462	1,083		4,005		5,088	6,247,550

5 激甚災害の指定状況

種 別	災 害 名	指 定 年 月 日	原 因	適 用 措 置								対 象 区 域		
				3 ・ 4 条	5 条	6 条	12 条	16 条	17 条	19 条	24 条			
激甚災害(本激)	令和3年5月7日から7月14日 までの間の豪雨	令和3年 9月3日	梅雨前線		○								○	串間市 小林市 えびの市 高原町 川南町 美郷町 椎葉村 高千穂町
局地激甚災害	令和3年7月16日から同月18 日までの間の豪雨	令和4年 3月16日	豪雨		○								○	諸塚村 日之影町
激甚災害(本激)	令和3年8月7日から同月23 日までの間の暴風雨及び豪 雨	令和3年 10月1日	前線によ る豪雨・ 台風第9 号・第10 号		○								○	宮崎市 日南市 串間市 都城市 小林市 えびの市 延岡市 美郷町 諸塚村 椎葉村 日之影町 五ヶ瀬町

※ 表中の適用措置は、激甚災害法(激甚災害に対処するための特別の財政援助等に関する法律)に基づく次の措置である。

第3、4条:公共土木施設災害復旧事業等に関する特別の財政援助

第5条:農地等の災害復旧事業等に係る補助の特別措置

第6条:農林水産業共同利用施設災害復旧事業費の補助の特例

第12条:中小企業信用保険法による災害関係保証の特例

第16条:公立社会教育施設災害復旧事業に対する補助

第17条:私立学校施設災害復旧事業に対する補助

第19条:市町村が施行する感染症予防事業に関する負担の特例

第24条:小災害債に係る元利償還金の基準財政需要額への算入等

第3章 個別災害

1 令和3年1月12日にかけての地すべり

- (1) 被害概況（市町村別・区分別内訳）
 - ア 被害概況
 - イ 施設物被害

(1) 被害概況(市町村別・区分別内訳)

ア 被害概況

区分 市町村	施 設 物									
	公共 土木施設	農地及び 農業用施 設	営農施設	林地及び 林業用施 設	水産施設	教育施設	商工施設	通信施設	電力施設	鉄道施設
宮崎市										
都城市										
延岡市										
日南市										
小林市	783,249									
日向市										
串間市										
西都市										
えびの市										
三股町										
高原町										
国富町										
綾町										
高鍋町										
新富町										
西米良村										
木城町										
川南町										
都農町										
門川町										
諸塚村										
椎葉村										
美郷町										
高千穂町										
日之影町										
五ヶ瀬町										
(県内一円)										
合計	783,249									

イ 施設物被害
公共土木施設

被害区分	県工事分																	
	河川		海岸		砂防		地すべり		急傾斜		道路		橋梁		港湾		小計	
市町村名	箇所	被害額	箇所	被害額	箇所	被害額	箇所	被害額	箇所	被害額	箇所	被害額	箇所	被害額	箇所	被害額	箇所	被害額
宮崎市																		
都城市																		
延岡市																		
日南市																		
小林市										1	783,249						1	783,249
日向市																		
串間市																		
西都市																		
えびの市																		
三股町																		
高原町																		
国富町																		
綾町																		
高鍋町																		
新富町																		
西米良村																		
木城町																		
川南町																		
都農町																		
門川町																		
諸塚村																		
椎葉村																		
美郷町																		
高千穂町																		
日之影町																		
五ヶ瀬町																		
計										1	783,249						1	783,249

2 令和3年2月14日の大雨

- (1) 気象状況

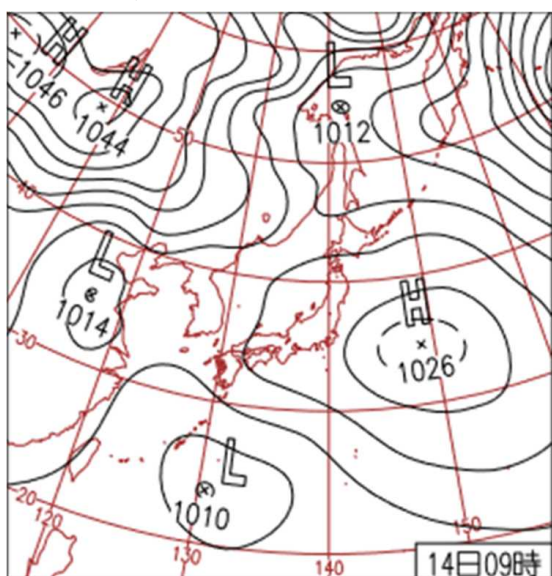
- (2) 被害概況（市町村別・区分別内訳）
 - ア 被害概況
 - イ 施設物被害

(1) 気象状況

令和3年2月14日(大雨)

高気圧の周辺部を回る暖かく湿った空気が流れ込み、大気の状態が不安定となった。このため、平野部を中心にやや強い雨を観測し、油津では日降水量 83.5 ミリの大雨となった。

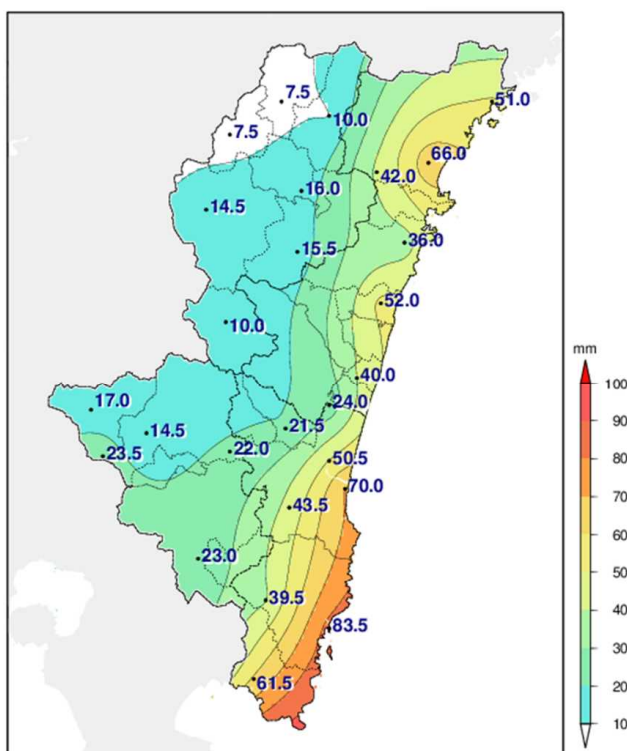
地上天気図(2月14日09時)



降水量表(2月14日)

観測所名	日降水量 (mm)	最大1時間降水量(mm)	
	降水量	降水量	起時
延岡	66.0	26.0	14日 13:57
都城	23.0	12.0	14日 22:46
宮崎	50.5	9.0	14日 23:23
油津	83.5	21.5	14日 23:12
高千穂	7.5	1.5	15日 00:00
古江	51.0	15.0	14日 23:49
鞍岡	7.5	3.5	14日 22:41
日之影	10.0	2.5	15日 00:00
諸塚	16.0	3.0	14日 23:43
北方	42.0	13.5	14日 16:18
椎葉	14.5	7.5	14日 22:38
日向	36.0	9.0	14日 19:04
神門	15.5	4.5	14日 23:33
西米良	10.0	6.5	14日 23:03
都農	52.0	17.0	14日 19:08
高鍋	40.0	8.5	14日 18:29
加久藤	17.0	7.5	14日 21:26
西都	24.0	6.5	14日 23:40
えびの	23.5	11.0	14日 21:27
小林	14.5	6.5	14日 22:41
野尻	22.0	12.5	14日 22:35
国富	21.5	7.0	14日 22:59
田野	43.5	10.0	14日 23:03
赤江	70.0	12.0	14日 21:57
深瀬	39.5	6.5	14日 22:48
串間	61.5	16.0	14日 23:23

降水量分布図(2月14日)



(2) 被害概況(市町村別・区分別内訳)

ア 被害概況

区分 市町村	施 設 物									
	公共 土木施設	農地及び 農業用施 設	営農施設	林地及び 林業用施 設	水産施設	教育施設	商工施設	通信施設	電力施設	鉄道施設
宮崎市									99	
都城市										
延岡市									287	
日南市	19,561									
小林市										
日向市										
串間市										
西都市										
えびの市										
三股町										
高原町										
国富町										
綾町										
高鍋町										
新富町										
西米良村										
木城町										
川南町										
都農町										
門川町										
諸塚村										
椎葉村										
美郷町										
高千穂町										
日之影町										
五ヶ瀬町										
(県内一円)								371		
合計	19,561							371	386	

イ 施設物被害
公共土木施設

被害区分	県工事分																	
	河川		海岸		砂防		地すべり		急傾斜		道路		橋梁		港湾		小計	
市町村名	箇所	被害額	箇所	被害額	箇所	被害額	箇所	被害額	箇所	被害額	箇所	被害額	箇所	被害額	箇所	被害額	箇所	被害額
宮崎市																		
都城市																		
延岡市																		
日南市																		
小林市																		
日向市																		
串間市																		
西都市																		
えびの市																		
三股町																		
高原町																		
国富町																		
綾町																		
高鍋町																		
新富町																		
西米良村																		
木城町																		
川南町																		
都農町																		
門川町																		
諸塚村																		
椎葉村																		
美郷町																		
高千穂町																		
日之影町																		
五ヶ瀬町																		
計																		

通信施設

区分 エリア	電話部門								合計 被害額 (千円)
	電柱 (本)	倒木 処理 (件)	SD ワイヤー (m)	市内 ケーブル (メタル) (m)	市内 ケーブル (光) (m)	中継光 ケーブル (件)	引込線 (件)	一般 電話故障 申告件数 (県内全申 告を宮崎 エリアに記 載) (件)	
宮崎								14	
都城									
延岡									
日南					100				371
小林									
日向									
高鍋									
計	0	0	0	0	100	0	0	14	371

電力施設

被害額(単位:千円)

区分 市町村名	一般電気											合計		
	電柱		配電設備		発電設備		送電設備		充電設備		その他		箇所	被害額
	箇所	被害額	箇所	被害額	箇所	被害額	箇所	被害額	箇所	被害額	箇所	被害額		
宮崎市			1	99									1	99
都城市														
延岡市			1	287									1	287
日南市														
小林市														
日向市														
串間市														
西都市														
えびの市														
三股町														
高原町														
国富町														
綾町														
高鍋町														
新富町														
西米良村														
木城町														
川南町														
都農町														
門川町														
諸塚村														
椎葉村														
美郷町														
高千穂町														
日之影町														
五ヶ瀬町														
計			2	386									2	386

3 令和3年5月12日の梅雨前線による大雨

- (1) 気象状況

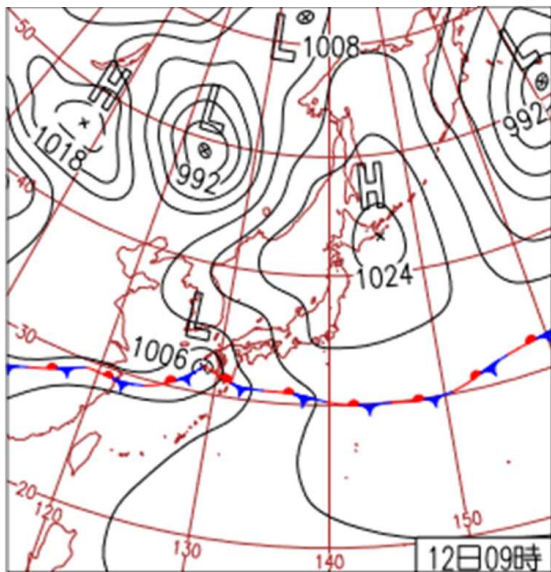
- (2) 被害概況（市町村別・区分別内訳）
 - ア 被害概況
 - イ 施設物被害

(1) 気象状況

令和3年5月12日(大雨)

九州の西海上にある低気圧からのびる梅雨前線が九州南部付近に停滞し、前線に向かって暖かく湿った空気が流れ込み、大気の状態が不安定となった。このため、赤江では日最大1時間降水量34.5)ミリ、宮崎で34.0ミリの激しい雨が降り、都農で日降水量198.0ミリ、日向で193.0ミリの大雨となった。

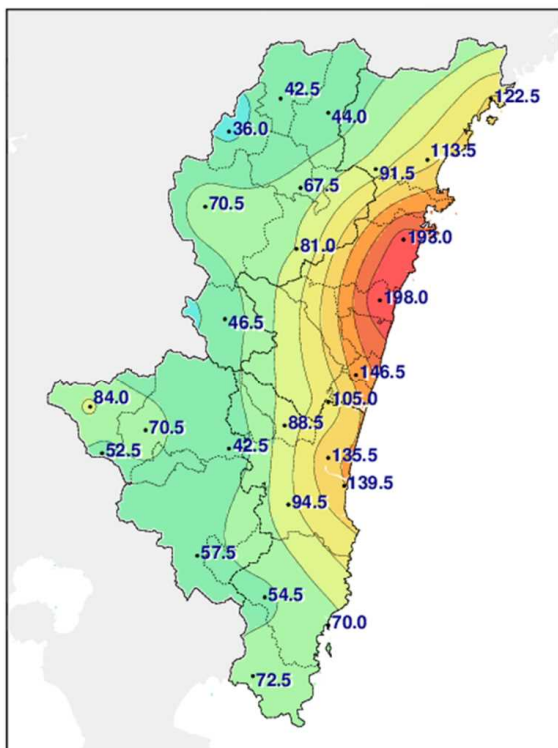
地上天気図(5月12日09時)



降水量表(5月12日)

観測所名	日降水量 (mm)	最大1時間降水量(mm)	
	降水量	降水量	起時
延岡	113.5	16.0	12日 15:28
都城	57.5	16.5	12日 11:51
宮崎	135.5	34.0	12日 11:06
油津	70.0	19.0	12日 10:50
高千穂	42.5	5.5	12日 07:37
古江	122.5	15.5	12日 16:01
鞍岡	36.0	5.5	12日 04:14
日之影	44.0	5.5	12日 07:24
諸塚	67.5	9.0	12日 03:03
北方	91.5	7.5	12日 03:31
椎葉	70.5	10.5	12日 10:27
日向	193.0	23.0	12日 15:11
神門	81.0	8.0	12日 07:25
西米良	46.5	7.0	12日 11:13
都農	198.0	23.0	12日 15:50
高鍋	146.5	17.0	12日 11:22
加久藤	84.0	18.0	12日 09:56
西都	105.0	16.0	12日 11:13
えびの	52.5	13.5	12日 09:04
小林	70.5	10.5	12日 11:44
野尻	42.5	8.0	12日 12:00
国富	88.5	20.5	12日 10:58
田野	94.5	19.5	12日 10:58
赤江	139.5	34.5)	05/12 11:12)
深瀬	54.5	13.5	12日 11:02
串間	72.5	15.5	12日 11:49

降水量分布図(5月12日)



「) 」は準正常値扱い(データ欠測を含む)

(2) 被害概況(市町村別・区分別内訳)

ア 被害概況

区分 市町村	施 設 物									
	公共 土木施設	農地及び 農業用施 設	営農施設	林地及び 林業用施 設	水産施設	教育施設	商工施設	通信施設	電力施設	鉄道施設
宮崎市										
都城市										
延岡市										
日南市										
小林市										
日向市	2,679									
串間市										
西都市									621	
えびの市										
三股町										
高原町										
国富町										
綾町										
高鍋町										
新富町										
西米良村										
木城町										
川南町										
都農町										
門川町										
諸塚村										
椎葉村										
美郷町										
高千穂町										
日之影町										
五ヶ瀬町										
(県内一円)								742		
合計	2,679							742	621	

イ 施設物被害
公共土木施設

被害区分	県工事分																	
	河川		海岸		砂防		地すべり		急傾斜		道路		橋梁		港湾		小計	
市町村名	箇所	被害額	箇所	被害額	箇所	被害額	箇所	被害額	箇所	被害額	箇所	被害額	箇所	被害額	箇所	被害額	箇所	被害額
宮崎市																		
都城市																		
延岡市																		
日南市																		
小林市																		
日向市																		
串間市																		
西都市																		
えびの市																		
三股町																		
高原町																		
国富町																		
綾町																		
高鍋町																		
新富町																		
西米良村																		
木城町																		
川南町																		
都農町																		
門川町																		
諸塚村																		
椎葉村																		
美郷町																		
高千穂町																		
日之影町																		
五ヶ瀬町																		
計																		

通信施設

区分 エリア	電話部門								合計 被害額 (千円)
	電柱 (本)	倒木 処理 (件)	SD ワイヤー (m)	市内 ケーブル (メタル) (m)	市内 ケーブル (光) (m)	中継光 ケーブル (件)	引込線 (件)	一般 電話故障 申告件数 (県内全申 告を宮崎 エリアに記 載) (件)	
宮崎								18	
都城									
延岡									
日南									
小林									
日向		3							742
高鍋									
計	0	3	0	0	0	0	0	18	742

電力施設

被害額(単位:千円)

区分 市町村名	一般電気												合計	
	電柱		配電設備		発電設備		送電設備		充電設備		その他		箇所	被害額
	箇所	被害額	箇所	被害額	箇所	被害額	箇所	被害額	箇所	被害額	箇所	被害額		
宮崎市														
都城市														
延岡市														
日南市														
小林市														
日向市														
串間市														
西都市			2	621									2	621
えびの市														
三股町														
高原町														
国富町														
綾町														
高鍋町														
新富町														
西米良村														
木城町														
川南町														
都農町														
門川町														
諸塚村														
椎葉村														
美郷町														
高千穂町														
日之影町														
五ヶ瀬町														
計			2	621									2	621

4 令和3年5月17日の梅雨前線による大雨

- (1) 気象状況

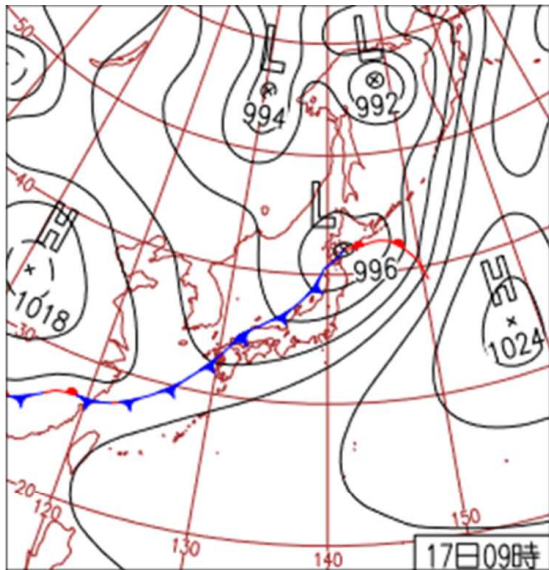
- (2) 被害概況（市町村別・区分別内訳）
 - ア 被害概況
 - イ 施設物被害

(1) 気象状況

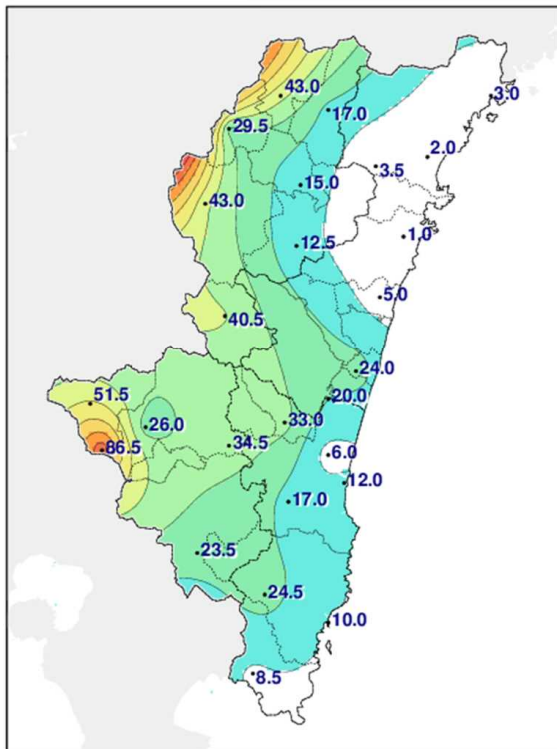
令和3年5月17日(大雨)

対馬海峡付近にある梅雨前線が17日夜にかけて九州南部付近まで南下し、この前線に向かって暖かく湿った空気が流れ込み、大気の状態が不安定となった。このため、えびのでは日最大1時間降水量31.5ミリの激しい雨が降り、日降水量86.5ミリの大雨となった。

地上天気図(5月17日09時)



降水量分布図



降水量表(5月17日)

観測所名	日降水量 (mm)	最大1時間降水量(mm)	
	降水量	降水量	起時
延岡	2.0	1.5	17日 08:27
都城	23.5	14.0	17日 11:12
宮崎	6.0	3.5	17日 12:16
油津	10.0	8.5	17日 07:40
高千穂	43.0	20.5	17日 06:47
古江	3.0	1.5	17日 08:51
鞍岡	29.5	12.5	17日 06:49
日之影	17.0	6.5	17日 07:11
諸塚	15.0	4.5	17日 08:51
北方	3.5	2.0	17日 08:05
椎葉	43.0	7.0	17日 08:40
日向	1.0	0.5	17日 10:56
神門	12.5	3.5	17日 09:33
西米良	40.5	7.5	17日 09:17
都農	5.0	2.5	17日 09:48
高鍋	24.0	17.5	17日 09:54
加久藤	51.5	21.5	17日 08:51
西都	20.0	13.5	17日 10:01
えびの	86.5	31.5	17日 09:07
小林	26.0	9.5	17日 09:46
野尻	34.5	19.5	17日 09:34
国富	33.0	21.0	17日 09:48
田野	17.0	9.5	17日 11:42
赤江	12.0	8.0	17日 11:48
深瀬	24.5	12.5	17日 12:28
串間	8.5	5.0	17日 07:28

(2) 被害概況(市町村別・区分別内訳)

ア 被害概況

区分 市町村	施 設 物									
	公共 土木施設	農地及び 農業用施 設	営農施設	林地及び 林業用施 設	水産施設	教育施設	商工施設	通信施設	電力施設	鉄道施設
宮崎市										
都城市										
延岡市	52,347									
日南市										
小林市										
日向市										
串間市										
西都市										
えびの市										
三股町										
高原町										
国富町										
綾町										
高鍋町										
新富町										
西米良村										
木城町										
川南町										
都農町										
門川町										
諸塚村										
椎葉村										
美郷町										
高千穂町		6,502								
日之影町										
五ヶ瀬町										
(県内一円)								896		
合計	52,347	6,502						896		

都市施設	衛生 関係施設	その他 の施設	小 計	生 産 物					合 計
				農産物・ 樹体	畜産物	水産物	林産物	小 計	
			52,347						52,347
			6,502						6,502
	7,898		8,794						8,794
	7,898		67,643						67,643

イ 施設物被害
公共土木施設

被害区分	県工事分																	
	河川		海岸		砂防		地すべり		急傾斜		道路		橋梁		港湾		小計	
市町村名	箇所	被害額	箇所	被害額	箇所	被害額	箇所	被害額	箇所	被害額	箇所	被害額	箇所	被害額	箇所	被害額	箇所	被害額
宮崎市																		
都城市																		
延岡市										1	52,347						1	52,347
日南市																		
小林市																		
日向市																		
串間市																		
西都市																		
えびの市																		
三股町																		
高原町																		
国富町																		
綾町																		
高鍋町																		
新富町																		
西米良村																		
木城町																		
川南町																		
都農町																		
門川町																		
諸塚村																		
椎葉村																		
美郷町																		
高千穂町																		
日之影町																		
五ヶ瀬町																		
計										1	52,347						1	52,347

被害額(単位:千円)

市町村工事分																合 計				
河 川		海 岸		砂 防		地すべり		急傾斜		道 路		橋 梁		港 湾		小 計		箇所	被害額	
箇所	被害額	箇所	被害額	箇所	被害額	箇所	被害額	箇所	被害額	箇所	被害額	箇所	被害額	箇所	被害額	箇所	被害額			箇所
																		1	52,347	
																			1	52,347

イ 施設物被害
農地及び農業用施設

区分 市町村名	農 地						た め 池						頭 首 工		水 路	
	田		畑		小 計		た め 池		頭 首 工		水 路					
	箇所	被害額	箇所	被害額	箇所	被害額	箇所	被害額	箇所	被害額	箇所	被害額	箇所	被害額		
宮崎市																
都城市																
延岡市																
日南市																
小林市																
日向市																
串間市																
西都市																
えびの市																
三股町																
高原町																
国富町																
綾町																
高鍋町																
新富町																
西米良村																
木城町																
川南町																
都農町																
門川町																
諸塚村																
椎葉村																
美郷町																
高千穂町			2	4,084	2	4,084										
日之影町																
五ヶ瀬町																
計			2	4,084	2	4,084										

通信施設

区分 エリア	電話部門								合計 被害額 (千円)
	電柱 (本)	倒木 処理 (件)	SD ワイヤー (m)	市内 ケーブル (メタル) (m)	市内 ケーブル (光) (m)	中継光 ケーブル (件)	引込線 (件)	一般 電話故障 申告件数 (県内全申 告を宮崎 エリアに記 載) (件)	
宮崎									
都城									
延岡		1							135
日南		1							332
小林		1							66
日向									
高鍋		1							363
計	0	4	0	0	0	0	0	0	896

5 令和3年5月20日から5月21日にかけての梅雨前線による大雨

(1) 気象状況

(2) 被害概況（市町村別・区分別内訳）

ア 被害概況

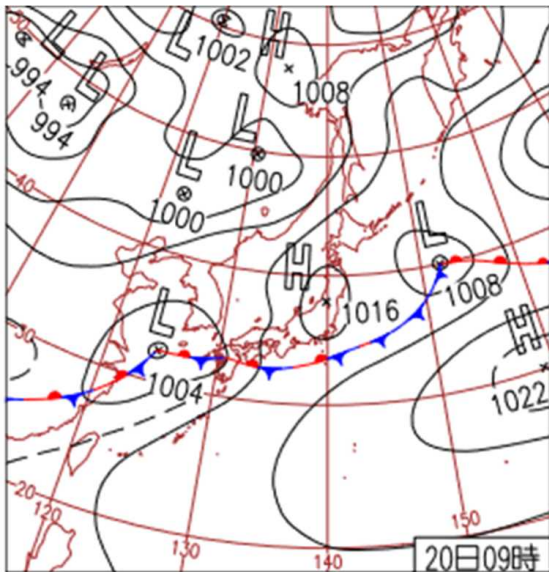
イ 施設物被害

(1) 気象状況

令和3年5月20日～21日(大雨)

九州南部付近に停滞している梅雨前線に向かって暖かく湿った空気が流れ込み、大気の状態が非常に不安定となった。このため、20日は山沿いを中心に雨量が多くなり、えびので日最大1時間降水量42.0ミリ、椎葉で41.5ミリの激しい雨が降り、20日の日降水量が椎葉で227.5ミリ、えびので201.5ミリの大雨となった。

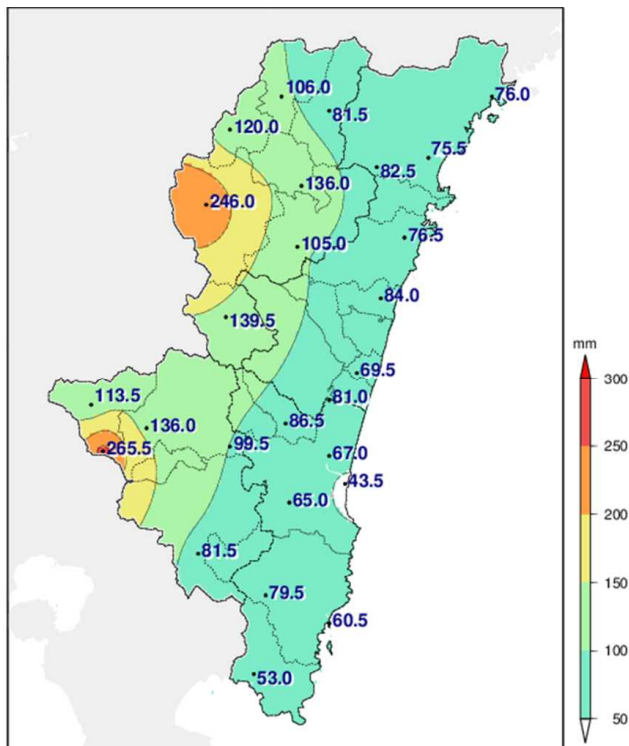
地上天気図(5月20日09時)



降水量表(5月20日～21日)

観測所名	期間合計 降水量 (mm)	日降水量(mm)		最大1時間降水量(mm)	
		降水量	起日	降水量	起時
延岡	75.5	72.5	5月20日	12.5	20日 20:01
都城	81.5	58.0	5月20日	11.0	20日 03:18
宮崎	67.0	48.5	5月20日	18.0	20日 22:25
油津	60.5	37.5	5月21日	20.0	21日 04:20
高千穂	106.0	93.5	5月20日	13.5	20日 07:28
古江	76.0	70.0	5月20日	11.5	20日 05:55
鞍岡	120.0	102.5	5月20日	13.0	20日 07:15
日之影	81.5	76.0	5月20日	10.5	20日 11:22
諸塚	136.0	130.5	5月20日	27.5	20日 19:34
北方	82.5	80.0	5月20日	13.0	20日 11:35
椎葉	246.0	227.5	5月20日	41.5	20日 18:56
日向	76.5	74.0	5月20日	21.5	20日 20:28
神門	105.0	99.5	5月20日	19.0	20日 20:02
西米良	139.5	123.5	5月20日	37.0	20日 20:30
都農	84.0	74.5	5月20日	14.0	20日 07:53
高鍋	69.5	58.0	5月20日	17.5	20日 21:54
加久藤	113.5	95.5	5月20日	20.5	20日 20:37
西都	81.0	68.5	5月20日	20.0	20日 21:43
えびの	265.5	201.5	5月20日	42.0	20日 21:05
小林	136.0	103.0	5月20日	19.0	20日 20:54
野尻	99.5	81.5	5月20日	20.0	20日 22:01
国富	86.5	69.5	5月20日	17.5	20日 22:16
田野	65.0	40.0	5月20日	10.5	21日 00:18
赤江	43.5	25.5	5月20日	7.0	21日 03:40
深瀬	79.5	48.5	5月21日	16.5	21日 02:12
串間	53.0	33.0	5月21日	12.0	21日 03:55

総降水量分布図(5月20日～21日)



(2) 被害概況(市町村別・区分別内訳)

ア 被害概況

区分 市町村	施 設 物									
	公共 土木施設	農地及び 農業用施 設	営農施設	林地及び 林業用施 設	水産施設	教育施設	商工施設	通信施設	電力施設	鉄道施設
宮崎市										
都城市										
延岡市										
日南市										
小林市										
日向市				9,644						
串間市										
西都市										
えびの市										
三股町										
高原町										
国富町										
綾町										
高鍋町										
新富町										
西米良村	1,537									
木城町										
川南町										
都農町										
門川町										
諸塚村				43,213						
椎葉村										
美郷町										
高千穂町										
日之影町	18,667									
五ヶ瀬町										
(県内一円)								790		
合計	20,204			52,857				790		

都市施設	衛生 関係施設	その他 の施設	小 計	生 産 物					合 計
				農産物・ 樹体	畜産物	水産物	林産物	小 計	
			9,644						9,644
			1,537						1,537
			43,213						43,213
			18,667						18,667
			790						790
			73,851						73,851

イ 施設物被害
公共土木施設

被害区分	県工事分																	
	河川		海岸		砂防		地すべり		急傾斜		道路		橋梁		港湾		小計	
市町村名	箇所	被害額	箇所	被害額	箇所	被害額	箇所	被害額	箇所	被害額	箇所	被害額	箇所	被害額	箇所	被害額	箇所	被害額
宮崎市																		
都城市																		
延岡市																		
日南市																		
小林市																		
日向市																		
串間市																		
西都市																		
えびの市																		
三股町																		
高原町																		
国富町																		
綾町																		
高鍋町																		
新富町																		
西米良村																		
木城町																		
川南町																		
都農町																		
門川町																		
諸塚村																		
椎葉村																		
美郷町																		
高千穂町																		
日之影町										1	18,667						1	18,667
五ヶ瀬町																		
計										1	18,667						1	18,667

林地及び林業用施設

被害額(単位:千円)

市町村名	林道		治山				林産施設		特用林産施設						合計	
	路面		林地		施設		製材工場		ビニルハウス		人工ほだ場		その他			
	箇所	被害額	箇所	被害額	箇所	被害額	箇所	被害額	箇所	被害額	箇所	被害額	箇所	被害額	箇所	被害額
宮崎市																
都城市																
延岡市																
日南市																
小林市																
日向市	1	9,644													1	9,644
串間市																
西都市																
えびの市																
三股町																
高原町																
国富町																
綾町																
高鍋町																
新富町																
西米良村																
木城町																
川南町																
都農町																
門川町																
諸塚村	3	43,213													3	43,213
椎葉村																
美郷町																
高千穂町																
日之影町																
五ヶ瀬町																
計	4	52,857													4	52,857

通信施設

区分 エリア	電話部門								合計 被害額 (千円)
	電柱 (本)	倒木 処理 (件)	SD ワイヤー (m)	市内 ケーブル (メタル) (m)	市内 ケーブル (光) (m)	中継光 ケーブル (件)	引込線 (件)	一般 電話故障 申告件数 (県内全申 告を宮崎 エリアに記 載) (件)	
宮崎								71	
都城		3							378
延岡		1							155
日南									
小林									
日向		1							
高鍋		2							257
計	0	7	0	0	0	0	0	71	790

6 令和3年5月27日の梅雨前線による大雨

- (1) 気象状況

- (2) 被害概況（市町村別・区分別内訳）
 - ア 被害概況
 - イ 施設物被害

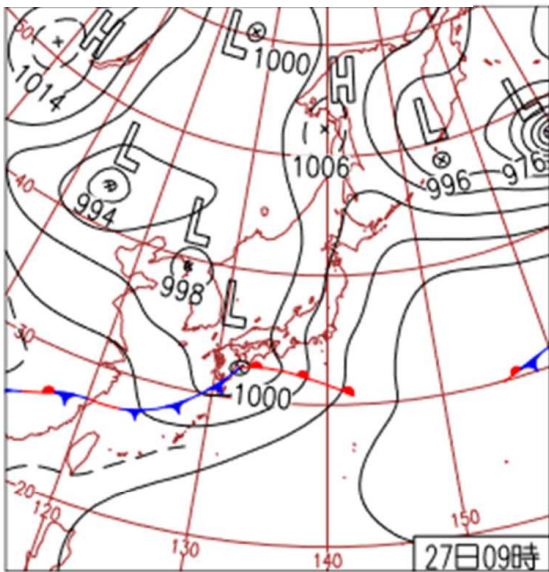
(1) 気象状況

令和3年5月27日(大雨)

26日夜東シナ海で梅雨前線上に低気圧が発生し、27日朝には九州北部付近を通過した。

低気圧や前線に向かって暖かく湿った空気が流れ込み、大気の状態が非常に不安定となった。このため、小林で日最大1時間降水量44.5ミリ、田野で44.0ミリ等、局地的に30ミリ以上の激しい雨を観測し、えびので日降水量180.0ミリ、加久藤で155.0ミリの大雨となった。

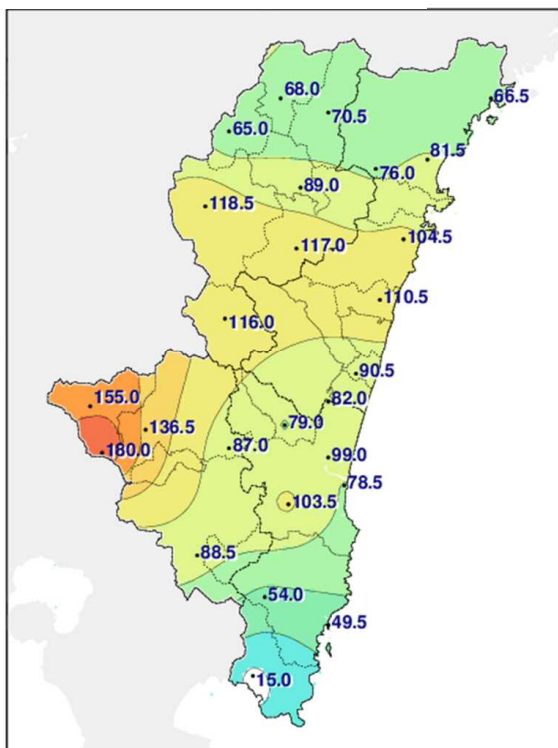
地上天気図(5月27日09時)



降水量表(5月27日)

観測所名	日降水量 (mm)	最大1時間降水量(mm)	
	降水量	降水量	起時
延岡	81.5	17.5	27日 02:40
都城	88.5	38.5	27日 07:01
宮崎	99.0	31.5	27日 07:57
油津	49.5	21.0	27日 08:43
高千穂	68.0	16.5	27日 07:58
古江	66.5	12.0	27日 04:28
鞍岡	65.0	15.5	27日 07:49
日之影	70.5	19.0	27日 07:59
諸塚	89.0	15.5	27日 07:42
北方	76.0	12.5	27日 06:13
椎葉	118.5	31.5	27日 07:29
日向	104.5	21.0	27日 06:34
神門	117.0	25.0	27日 06:37
西米良	116.0	25.5	27日 06:17
都農	110.5	21.0	27日 08:14
高鍋	90.5	18.0	27日 07:57
加久藤	155.0	38.0	27日 07:15
西都	82.0	16.5	27日 07:00
えびの	180.0	63.0	27日 05:49
小林	136.5	44.5	27日 06:15
野尻	87.0	20.5	27日 07:41
国富	79.0	20.0	27日 07:49
田野	103.5	44.0	27日 07:16
赤江	78.5	32.5	27日 07:23
深瀬	54.0	24.5	27日 08:28
串間	15.0	6.5	27日 08:52

降水量分布図(5月27日)



(2) 被害概況(市町村別・区分別内訳)

ア 被害概況

区分 市町村	施 設 物									
	公共 土木施設	農地及び 農業用施 設	営農施設	林地及び 林業用施 設	水産施設	教育施設	商工施設	通信施設	電力施設	鉄道施設
宮崎市	15,590									
都城市										
延岡市	6,598									
日南市										
小林市										
日向市										
串間市										
西都市	1,717			6,044					354	
えびの市	31,661									
三股町										
高原町										
国富町										
綾町	6,947									
高鍋町										
新富町										
西米良村										
木城町										
川南町										
都農町										
門川町										
諸塚村										
椎葉村										
美郷町				295,036						
高千穂町										
日之影町										
五ヶ瀬町										
(県内一円)								1,054		
合計	62,513			301,080				1,054	354	

都市施設	衛生 関係施設	その他 の施設	小 計	生 産 物					合 計
				農産物・ 樹体	畜産物	水産物	林産物	小 計	
			15,590						15,590
			6,598						6,598
			8,115						8,115
			31,661						31,661
			6,947						6,947
			295,036						295,036
			1,054						1,054
			365,001						365,001

イ 施設物被害
公共土木施設

被害区分	県工事分																	
	河川		海岸		砂防		地すべり		急傾斜		道路		橋梁		港湾		小計	
市町村名	箇所	被害額	箇所	被害額	箇所	被害額	箇所	被害額	箇所	被害額	箇所	被害額	箇所	被害額	箇所	被害額	箇所	被害額
宮崎市																		
都城市																		
延岡市																		
日南市																		
小林市																		
日向市																		
串間市																		
西都市																		
えびの市	1	31,661															1	31,661
三股町																		
高原町																		
国富町																		
綾町																		
高鍋町																		
新富町																		
西米良村																		
木城町																		
川南町																		
都農町																		
門川町																		
諸塚村																		
椎葉村																		
美郷町																		
高千穂町																		
日之影町																		
五ヶ瀬町																		
計	1	31,661															1	31,661

被害額(単位:千円)

市町村工事分																合 計			
河 川		海 岸		砂 防		地すべり		急傾斜		道 路		橋 梁		港 湾		小 計		箇所	被害額
箇所	被害額	箇所	被害額	箇所	被害額	箇所	被害額	箇所	被害額	箇所	被害額	箇所	被害額	箇所	被害額	箇所	被害額		
										1	15,590					1	15,590	1	15,590
										2	6,598					2	6,598	2	6,598
										1	1,717					1	1,717	1	1,717
																		1	31,661
										1	6,947					1	6,947	1	6,947
										5	30,852					5	30,852	6	62,513

林地及び林業用施設

被害額(単位:千円)

市町村名	林道		治山				林産施設		特用林産施設						合計	
	路面		林地		施設		製材工場		ビニルハウス		人工ほだ場		その他		合計	
	箇所	被害額	箇所	被害額	箇所	被害額	箇所	被害額	箇所	被害額	箇所	被害額	箇所	被害額	箇所	被害額
宮崎市																
都城市																
延岡市																
日南市																
小林市																
日向市																
串間市																
西都市	1	6,044													1	6,044
えびの市																
三股町																
高原町																
国富町																
綾町																
高鍋町																
新富町																
西米良村																
木城町																
川南町																
都農町																
門川町																
諸塚村																
椎葉村																
美郷町	1	295,036													1	295,036
高千穂町																
日之影町																
五ヶ瀬町																
計	2	301,080													2	301,080

通信施設

区分 エリア	電話部門								合計 被害額 (千円)
	電柱 (本)	倒木 処理 (件)	SD ワイヤー (m)	市内 ケーブル (メタル) (m)	市内 ケーブル (光) (m)	中継光 ケーブル (件)	引込線 (件)	一般 電話故障 申告件数 (県内全申 告を宮崎 エリアに記 載) (件)	
宮崎								21	
都城		1							405
延岡		2							649
日南									
小林									
日向									
高鍋									
計	0	3	0	0	0	0	0	21	1054

電力施設

被害額(単位:千円)

区分 市町村名	一般電気											合計		
	電柱		配電設備		発電設備		送電設備		充電設備		その他		箇所	被害額
	箇所	被害額	箇所	被害額	箇所	被害額	箇所	被害額	箇所	被害額	箇所	被害額		
宮崎市														
都城市														
延岡市														
日南市														
小林市														
日向市														
串間市														
西都市			1	354									1	354
えびの市														
三股町														
高原町														
国富町														
綾町														
高鍋町														
新富町														
西米良村														
木城町														
川南町														
都農町														
門川町														
諸塚村														
椎葉村														
美郷町														
高千穂町														
日之影町														
五ヶ瀬町														
計			1	354									1	354

7 令和3年6月4日の梅雨前線による大雨

- (1) 気象状況

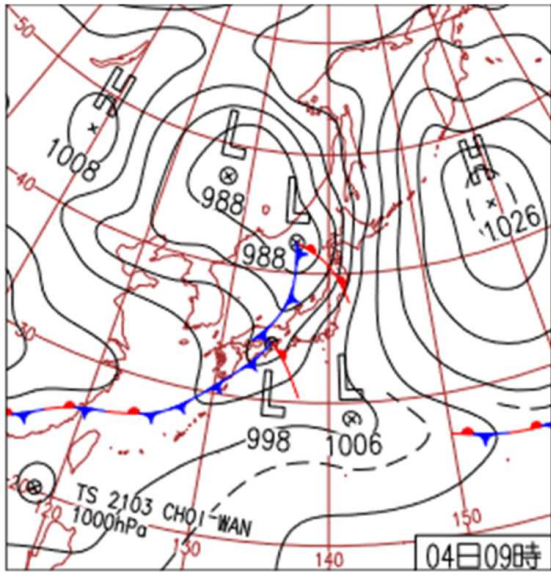
- (2) 被害概況（市町村別・区分別内訳）
 - ア 被害概況
 - イ 施設物被害

(1) 気象状況

令和3年6月4日(大雨)

3日夜には梅雨前線上の低気圧が発達しながら日本海へ進み、4日にかけて梅雨前線が九州南部を南下した。低気圧や前線に向かって暖かく湿った空気が流れ込み、大気の状態が非常に不安定となった。このため、深瀬では日最大1時間降水量41.5ミリ、都城で39.0ミリ、えびので32.5ミリの激しい雨が降り、深瀬で日降水量176.5ミリの大雨となった。

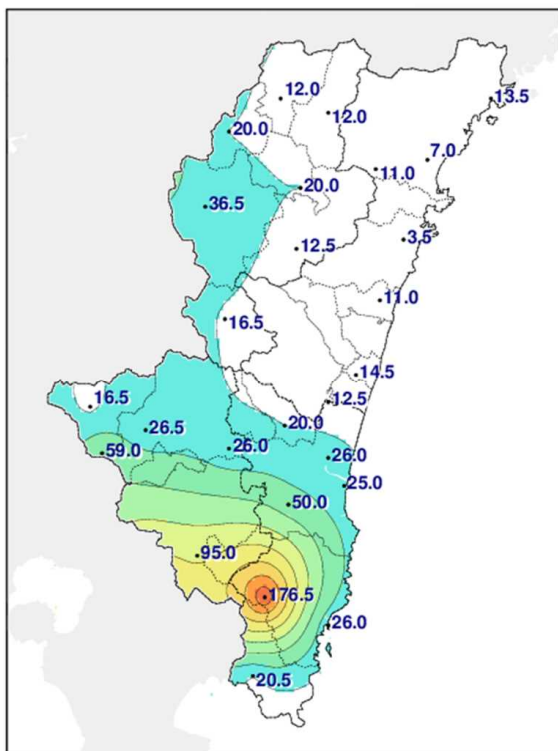
地上天気図(6月4日09時)



降水量表(6月4日)

観測所名	日降水量 (mm)		最大1時間降水量 (mm)	
	降水量	降水量	降水量	起時
延岡	7.0	4.5	4日 07:06	
都城	95.0	39.0	4日 02:27	
宮崎	26.0	16.5	4日 00:52	
油津	26.0	12.0	4日 08:40	
高千穂	12.0	6.0	4日 06:45	
古江	13.5	7.0	4日 07:24	
鞍岡	20.0	6.5	4日 06:46	
日之影	12.0	9.5	4日 06:44	
諸塚	20.0	8.5	4日 06:48	
北方	11.0	7.5	4日 06:58	
椎葉	36.5	16.5	4日 06:20	
日向	3.5	1.5	4日 11:35	
神門	12.5	6.0	4日 06:23	
西米良	16.5	10.5	4日 06:00	
都農	11.0	4.0	4日 05:56	
高鍋	14.5	7.5	4日 05:14	
加久藤	16.5	7.0	4日 05:10	
西都	12.5	7.5	4日 00:32	
えびの	59.0	32.5	4日 04:49	
小林	26.5	18.0	4日 04:59	
野尻	26.0	11.0	4日 01:12	
国富	20.0	9.0	4日 00:24	
田野	50.0	17.0	4日 02:48	
赤江	25.0	8.0	4日 01:21	
深瀬	176.5	41.5	4日 03:13	
串間	20.5	13.0	4日 08:34	

降水量分布図(6月4日)



(2) 被害概況(市町村別・区分別内訳)

ア 被害概況

区分 市町村	施 設 物									
	公共 土木施設	農地及び 農業用施 設	営農施設	林地及び 林業用施 設	水産施設	教育施設	商工施設	通信施設	電力施設	鉄道施設
宮崎市									84	
都城市										
延岡市										
日南市										
小林市										
日向市										
串間市		29,602								
西都市										
えびの市										
三股町										
高原町										
国富町										
綾町										
高鍋町										
新富町										
西米良村										
木城町										
川南町										
都農町										
門川町										
諸塚村										
椎葉村										
美郷町										
高千穂町										
日之影町										
五ヶ瀬町										
(県内一円)								1,196		
合計		29,602						1,196	84	

都市施設	衛生 関係施設	その他 の施設	小 計	生 産 物					合 計
				農産物・ 樹体	畜産物	水産物	林産物	小 計	
			84						84
			29,602						29,602
			1,196						1,196
			30,882						30,882

イ 施設物被害
農地及び農業用施設

区分 市町村名	農 地						ため池						頭首工		水 路	
	田		畑		小 計		ため池		頭首工		水 路					
	箇所	被害額	箇所	被害額	箇所	被害額	箇所	被害額	箇所	被害額	箇所	被害額	箇所	被害額		
宮崎市																
都城市																
延岡市																
日南市																
小林市																
日向市																
串間市			2	4,897	2	4,897							6	12,751		
西都市																
えびの市																
三股町																
高原町																
国富町																
綾町																
高鍋町																
新富町																
西米良村																
木城町																
川南町																
都農町																
門川町																
諸塚村																
椎葉村																
美郷町																
高千穂町																
日之影町																
五ヶ瀬町																
計			2	4,897	2	4,897							6	12,751		

通信施設

区分 エリア	電話部門								合計 被害額 (千円)
	電柱 (本)	倒木 処理 (件)	SD ワイヤー (m)	市内 ケーブル (メタル) (m)	市内 ケーブル (光) (m)	中継光 ケーブル (件)	引込線 (件)	一般 電話故障 申告件数 (県内全申 告を宮崎 エリアに記 載) (件)	
宮崎	1							49	327
都城		3							404
延岡									
日南									
小林									
日向		3							465
高鍋									
計	1	6	0	0	0	0	0	49	1196

電力施設

被害額(単位:千円)

区分 市町村名	一般電気										合計			
	電柱		配電設備		発電設備		送電設備		充電設備		その他			
	箇所	被害額	箇所	被害額	箇所	被害額	箇所	被害額	箇所	被害額	箇所	被害額		
宮崎市			1	84									1	84
都城市														
延岡市														
日南市														
小林市														
日向市														
串間市														
西都市														
えびの市														
三股町														
高原町														
国富町														
綾町														
高鍋町														
新富町														
西米良村														
木城町														
川南町														
都農町														
門川町														
諸塚村														
椎葉村														
美郷町														
高千穂町														
日之影町														
五ヶ瀬町														
計			1	84									1	84

8 令和3年6月12日の梅雨前線による大雨

- (1) 気象状況

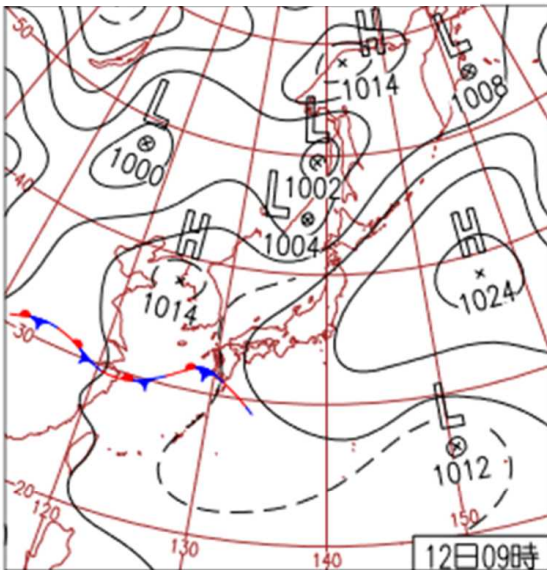
- (2) 被害概況（市町村別・区分別内訳）
 - ア 被害概況
 - イ 施設物被害

(1) 気象状況

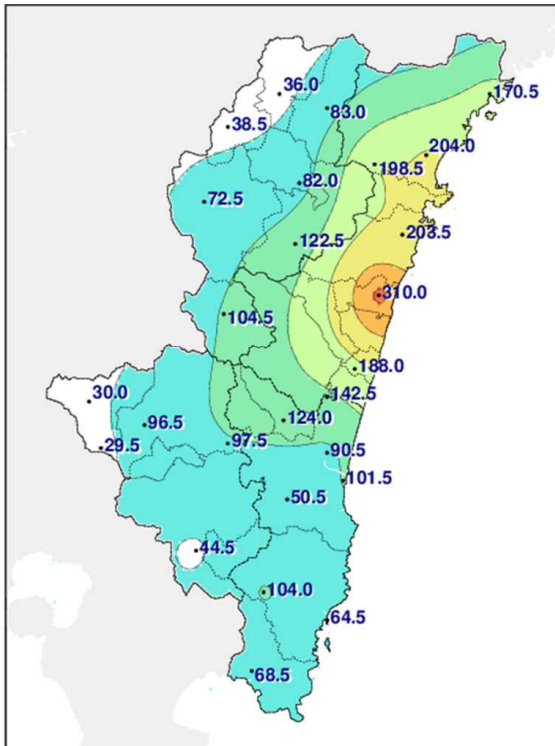
令和3年6月12日～13日(大雨)

梅雨前線が九州南部に停滞し、前線の活動が活発となったため、大気の状態が非常に不安定となった。このため、都農では日最大1時間降水量59.5ミリの非常に激しい雨が降り、期間総降水量は310.0ミリの大雨となった。

地上天気図(6月12日09時)



総降水量分布図(6月12日～13日)



降水量表(6月12日～13日)

観測所名	期間合計 降水量 (mm)	日降水量(mm)		最大1時間降水量(mm)	
		降水量	起日	降水量	起時
延岡	204.0	120.5	6月12日	29.0	12日 17:33
都城	44.5	43.5	6月12日	19.0	12日 11:59
宮崎	90.5	60.0	6月12日	20.0	12日 14:57
油津	64.5	56.0	6月12日	23.0	12日 14:53
高千穂	36.0	30.5	6月12日	12.5	12日 14:49
古江	170.5	89.5	6月12日	19.0	12日 20:13
鞍岡	38.5	29.0	6月12日	16.0	12日 14:24
日之影	83.0	59.0	6月12日	25.5	13日 00:15
諸塚	82.0	62.5	6月12日	20.5	12日 14:27
北方	198.5	118.0	6月12日	31.0	13日 00:46
椎葉	72.5	44.0	6月12日	18.5	12日 13:46
日向	203.5	144.5	6月12日	28.0	12日 15:57
神門	122.5	75.0	6月12日	28.0	12日 14:06
西米良	104.5	74.5	6月12日	33.5	12日 13:19
都農	310.0	208.0	6月12日	59.5	13日 00:21
高鍋	188.0	101.0	6月13日	34.5	13日 02:01
加久藤	30.0	27.5	6月12日	15.5	12日 11:33
西都	142.5	72.0	6月12日	29.0	13日 02:56
えびの	29.5	27.0	6月12日	11.5	12日 11:57
小林	96.5	53.0	6月12日	27.0	12日 12:32
野尻	97.5	73.0	6月12日	31.5	12日 13:02
国富	124.0	88.5	6月12日	28.5	12日 13:45
田野	50.5	46.0	6月12日	16.0	12日 14:06
赤江	101.5	66.5	6月12日	22.0	13日 00:11
深瀬	104.0	91.5	6月12日	20.5	12日 13:38
串間	68.5	58.5	6月12日	27.0	12日 13:33

(2) 被害概況(市町村別・区分別内訳)

ア 被害概況

区分 市町村	施 設 物									
	公共 土木施設	農地及び 農業用施 設	営農施設	林地及び 林業用施 設	水産施設	教育施設	商工施設	通信施設	電力施設	鉄道施設
宮崎市										
都城市										
延岡市										
日南市										
小林市										
日向市										
串間市										
西都市										
えびの市										
三股町										
高原町										
国富町										
綾町										
高鍋町										
新富町										
西米良村										
木城町										
川南町		18,378								
都農町										
門川町										
諸塚村										
椎葉村										
美郷町		1,799								
高千穂町										
日之影町										
五ヶ瀬町										
(県内一円)								396		
合計		20,177						396		

イ 施設物被害
農地及び農業用施設

区分 市町村名	農 地						ため池						頭首工		水 路	
	田		畑		小 計		ため池		頭首工		水 路					
	箇所	被害額	箇所	被害額	箇所	被害額	箇所	被害額	箇所	被害額	箇所	被害額	箇所	被害額		
宮崎市																
都城市																
延岡市																
日南市																
小林市																
日向市																
串間市																
西都市																
えびの市																
三股町																
高原町																
国富町																
綾町																
高鍋町																
新富町																
西米良村																
木城町																
川南町									1	13,147			1	828		
都農町																
門川町																
諸塚村																
椎葉村																
美郷町	1	1,799			1	1,799										
高千穂町																
日之影町																
五ヶ瀬町																
計	1	1,799			1	1,799			1	13,147			1	828		

通信施設

区分 エリア	電話部門								合計 被害額 (千円)
	電柱 (本)	倒木 処理 (件)	SD ワイヤー (m)	市内 ケーブル (メタル) (m)	市内 ケーブル (光) (m)	中継光 ケーブル (件)	引込線 (件)	一般 電話故障 申告件数 (県内全申 告を宮崎 エリアに記 載) (件)	
宮崎								33	
都城		2							245
延岡		1							151
日南									
小林									
日向									
高鍋									
計	0	3	0	0	0	0	0	33	396

9 令和3年6月13日の梅雨前線による大雨

- (1) 気象状況

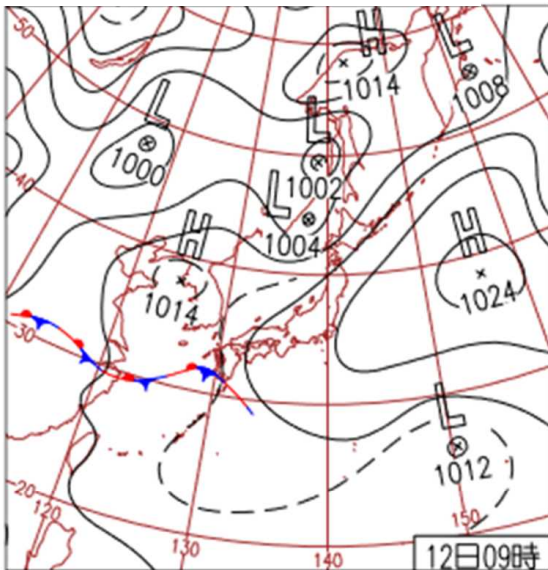
- (2) 被害概況（市町村別・区分別内訳）
 - ア 被害概況
 - イ 施設物被害

(1) 気象状況

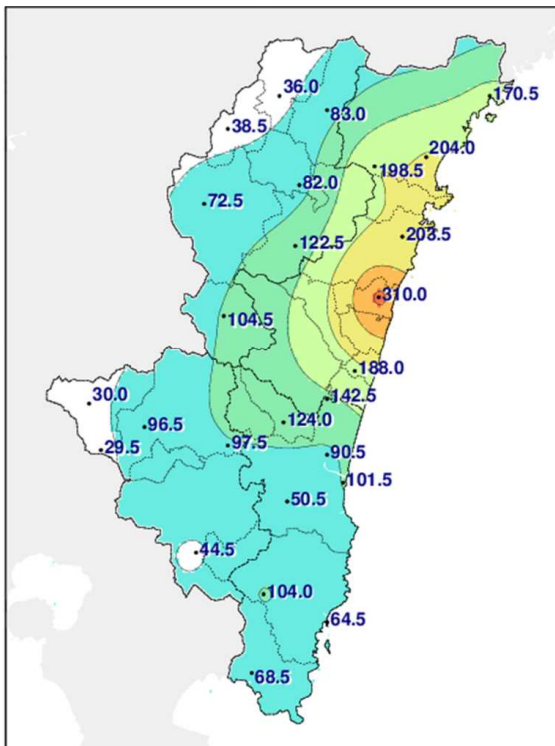
令和3年6月12日～13日(大雨)

梅雨前線が九州南部に停滞し、前線の活動が活発となったため、大気の状態が非常に不安定となった。このため、都農では日最大1時間降水量59.5ミリの非常に激しい雨が降り、期間総降水量は310.0ミリの大雨となった。

地上天気図(6月12日09時)



総降水量分布図(6月12日～13日)



降水量表(6月12日～13日)

観測所名	期間合計 降水量 (mm)	日降水量(mm)		最大1時間降水量(mm)	
		降水量	起日	降水量	起時
延岡	204.0	120.5	6月12日	29.0	12日 17:33
都城	44.5	43.5	6月12日	19.0	12日 11:59
宮崎	90.5	60.0	6月12日	20.0	12日 14:57
油津	64.5	56.0	6月12日	23.0	12日 14:53
高千穂	36.0	30.5	6月12日	12.5	12日 14:49
古江	170.5	89.5	6月12日	19.0	12日 20:13
鞍岡	38.5	29.0	6月12日	16.0	12日 14:24
日之影	83.0	59.0	6月12日	25.5	13日 00:15
諸塚	82.0	62.5	6月12日	20.5	12日 14:27
北方	198.5	118.0	6月12日	31.0	13日 00:46
椎葉	72.5	44.0	6月12日	18.5	12日 13:46
日向	203.5	144.5	6月12日	28.0	12日 15:57
神門	122.5	75.0	6月12日	28.0	12日 14:06
西米良	104.5	74.5	6月12日	33.5	12日 13:19
都農	310.0	208.0	6月12日	59.5	13日 00:21
高鍋	188.0	101.0	6月13日	34.5	13日 02:01
加久藤	30.0	27.5	6月12日	15.5	12日 11:33
西都	142.5	72.0	6月12日	29.0	13日 02:56
えびの	29.5	27.0	6月12日	11.5	12日 11:57
小林	96.5	53.0	6月12日	27.0	12日 12:32
野尻	97.5	73.0	6月12日	31.5	12日 13:02
国富	124.0	88.5	6月12日	28.5	12日 13:45
田野	50.5	46.0	6月12日	16.0	12日 14:06
赤江	101.5	66.5	6月12日	22.0	13日 00:11
深瀬	104.0	91.5	6月12日	20.5	12日 13:38
串間	68.5	58.5	6月12日	27.0	12日 13:33

(2) 被害概況(市町村別・区分別内訳)

ア 被害概況

区分 市町村	施 設 物									
	公共 土木施設	農地及び 農業用施 設	営農施設	林地及び 林業用施 設	水産施設	教育施設	商工施設	通信施設	電力施設	鉄道施設
宮崎市	17,509								196	
都城市										
延岡市										
日南市										
小林市	11,658									
日向市	6,694									
串間市										
西都市										
えびの市										
三股町										
高原町										
国富町										
綾町	5,095									
高鍋町	69,527									
新富町										
西米良村										
木城町										
川南町	2,676									
都農町										
門川町										
諸塚村										
椎葉村										
美郷町										
高千穂町										
日之影町										
五ヶ瀬町										
(県内一円)								582		
合計	113,159							582	196	

都市施設	衛生 関係施設	その他 の施設	小 計	生 産 物				小 計	合 計
				農産物・ 樹体	畜産物	水産物	林産物		
			17,705						17,705
			11,658						11,658
			6,694						6,694
			5,095						5,095
			69,527						69,527
			2,676						2,676
			582						582
			113,937						113,937

イ 施設物被害
公共土木施設

被害区分	県工事分																小計	
	河川		海岸		砂防		地すべり		急傾斜		道路		橋梁		港湾		箇所	被害額
市町村名	箇所	被害額	箇所	被害額	箇所	被害額	箇所	被害額	箇所	被害額	箇所	被害額	箇所	被害額	箇所	被害額	箇所	被害額
宮崎市	1	17,509															1	17,509
都城市																		
延岡市																		
日南市																		
小林市	1	11,658															1	11,658
日向市										1	6,694						1	6,694
串間市																		
西都市																		
えびの市																		
三股町																		
高原町																		
国富町																		
綾町																		
高鍋町																		
新富町																		
西米良村																		
木城町																		
川南町																		
都農町																		
門川町																		
諸塚村																		
椎葉村																		
美郷町																		
高千穂町																		
日之影町																		
五ヶ瀬町																		
計	2	29,167								1	6,694						3	35,861

通信施設

区分 エリア	電話部門								合計 被害額 (千円)
	電柱 (本)	倒木 処理 (件)	SD ワイヤー (m)	市内 ケーブル (メタル) (m)	市内 ケーブル (光) (m)	中継光 ケーブル (件)	引込線 (件)	一般 電話故障 申告件数 (県内全申 告を宮崎 エリアに記 載) (件)	
宮崎								74	
都城									
延岡									
日南									
小林		1							371
日向									
高鍋	1								211
計	1	1	0	0	0	0	0	74	582

電力施設

被害額(単位:千円)

区分 市町村名	一般電気											合計		
	電柱		配電設備		発電設備		送電設備		充電設備		その他		箇所	被害額
	箇所	被害額	箇所	被害額	箇所	被害額	箇所	被害額	箇所	被害額	箇所	被害額		
宮崎市			2	196									2	196
都城市														
延岡市														
日南市														
小林市														
日向市														
串間市														
西都市														
えびの市														
三股町														
高原町														
国富町														
綾町														
高鍋町														
新富町														
西米良村														
木城町														
川南町														
都農町														
門川町														
諸塚村														
椎葉村														
美郷町														
高千穂町														
日之影町														
五ヶ瀬町														
計			2	196									2	196

10 令和3年6月23日の大雨

- (1) 被害概況（市町村別・区分別内訳）
 - ア 被害概況
 - イ 施設物被害

(1) 被害概況(市町村別・区分別内訳)

ア 被害概況

区分 市町村	施 設 物									
	公共 土木施設	農地及び 農業用施 設	営農施設	林地及び 林業用施 設	水産施設	教育施設	商工施設	通信施設	電力施設	鉄道施設
宮崎市										
都城市										
延岡市										
日南市										
小林市										
日向市										
串間市										
西都市										
えびの市										
三股町										
高原町										
国富町										
綾町										
高鍋町										
新富町										
西米良村										
木城町										
川南町										
都農町										
門川町										
諸塚村										
椎葉村										
美郷町										
高千穂町										
日之影町										
五ヶ瀬町										
(県内一円)								271		
合計								271		

通信施設

区分 エリア	電話部門								合計 被害額 (千円)
	電柱 (本)	倒木 処理 (件)	SD ワイヤー (m)	市内 ケーブル (メタル) (m)	市内 ケーブル (光) (m)	中継光 ケーブル (件)	引込線 (件)	一般 電話故障 申告件数 (県内全申 告を宮崎 エリアに記 載) (件)	
宮崎								47	
都城									
延岡		1							271
日南									
小林									
日向									
高鍋									
計	0	1	0	0	0	0	0	47	271

11 令和3年7月3日の大雨

- (1) 被害概況（市町村別・区分別内訳）
 - ア 被害概況
 - イ 施設物被害

(1)被害概況(市町村別・区分別内訳)

ア 被害概況

区分 市町村	施 設 物									
	公共 土木施設	農地及び 農業用施 設	営農施設	林地及び 林業用施 設	水産施設	教育施設	商工施設	通信施設	電力施設	鉄道施設
宮崎市										
都城市										
延岡市										
日南市										
小林市										
日向市										
串間市		7,489								
西都市										
えびの市										
三股町										
高原町										
国富町										
綾町										
高鍋町										
新富町										
西米良村										
木城町										
川南町										
都農町										
門川町										
諸塚村										
椎葉村										
美郷町										
高千穂町										
日之影町										
五ヶ瀬町										
(県内一円)								752		
合計		7,489						752		

都市施設	衛生 関係施設	その他 の施設	小 計	生 産 物					合 計
				農産物・ 樹体	畜産物	水産物	林産物	小 計	
			7,489						7,489
			752						752
			8,241						8,241

イ 施設物被害
農地及び農業用施設

区分 市町村名	農 地						ため池						頭首工		水 路	
	田		畑		小 計		ため池		頭首工		水 路					
	箇所	被害額	箇所	被害額	箇所	被害額	箇所	被害額	箇所	被害額	箇所	被害額	箇所	被害額		
宮崎市																
都城市																
延岡市																
日南市																
小林市																
日向市																
串間市													3	7,489		
西都市																
えびの市																
三股町																
高原町																
国富町																
綾町																
高鍋町																
新富町																
西米良村																
木城町																
川南町																
都農町																
門川町																
諸塚村																
椎葉村																
美郷町																
高千穂町																
日之影町																
五ヶ瀬町																
計													3	7,489		

通信施設

区分 エリア	電話部門								合計 被害額 (千円)
	電柱 (本)	倒木 処理 (件)	SD ワイヤー (m)	市内 ケーブル (メタル) (m)	市内 ケーブル (光) (m)	中継光 ケーブル (件)	引込線 (件)	一般 電話故障 申告件数 (県内全申 告を宮崎 エリアに記 載) (件)	
宮崎		1		430				31	752
都城									
延岡									
日南									
小林									
日向									
高鍋									
計	0	1	0	430	0	0	0	31	752

12 令和3年7月10日の梅雨前線による大雨

- (1) 気象状況

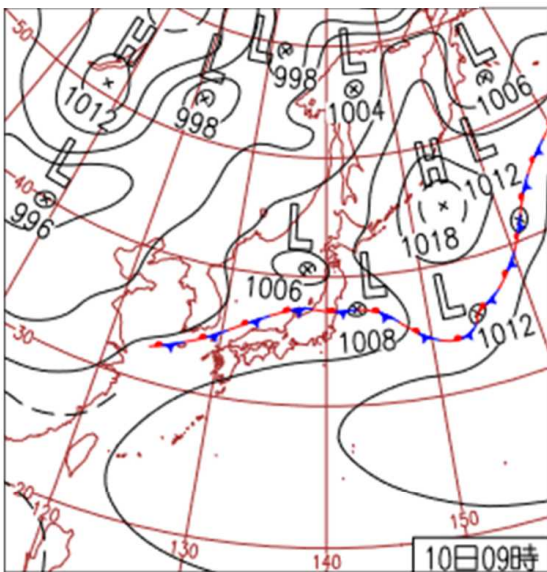
- (2) 被害概況（市町村別・区分別内訳）
 - ア 被害概況
 - イ 施設物被害
 - ウ 生産物被害

(1) 気象状況

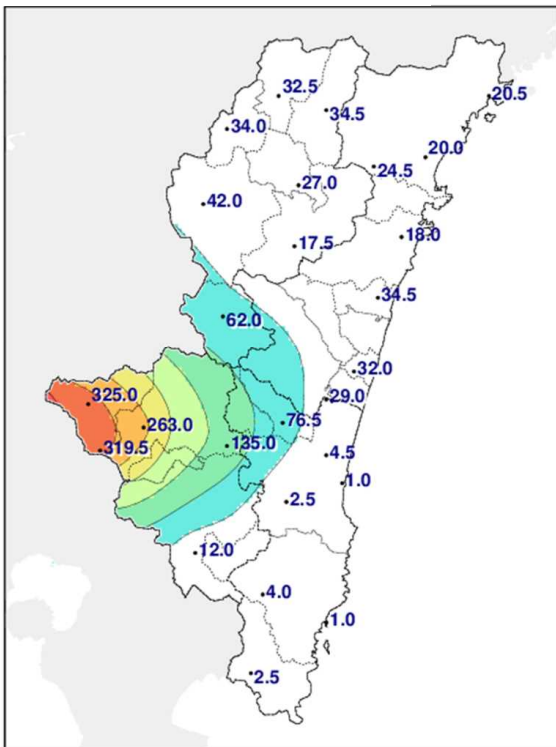
令和3年7月10日(大雨)

対馬海峡付近にある梅雨前線に向かって暖かく湿った空気が流れ込み、大気の状態が非常に不安定となり、えびの市を中心にこれまでに経験したことのないような大雨となり、10日05時55分に大雨特別警報を発表した。このため、えびの市では日最大1時間降水量83.5ミリ、小林で78.5ミリ、加久藤で71.5ミリの猛烈な雨や非常に激しい雨が降り、日降水量は加久藤で325.0ミリ、えびの市で319.5ミリの大雨となった。

地上天気図(7月10日09時)



降水量分布図(7月10日)



降水量表(7月10日)

観測所名	日降水量 (mm)	最大1時間降水量(mm)	
	降水量	降水量	起時
延岡	20.0	3.0	10日 10:59
都城	12.0	10.5	10日 00:16
宮崎	4.5	2.0	10日 04:18
油津	1.0	0.5	10日 12:21
高千穂	32.5	5.5	10日 13:17
古江	20.5	4.5	10日 05:22
鞍岡	34.0	6.0	10日 12:54
日之影	34.5	6.0	10日 13:50
諸塚	27.0	5.0	10日 14:09
北方	24.5	5.0	10日 10:35
椎葉	42.0	8.0	10日 13:24
日向	18.0	9.0	10日 07:30
神門	17.5	4.5	10日 14:11
西米良	62.0	14.0	10日 07:12
都農	34.5	21.5	10日 07:08
高鍋	32.0	13.0	10日 08:09
加久藤	325.0	71.5	10日 05:05
西都	29.0	11.5	10日 07:57
えびの	319.5	83.5	10日 02:52
小林	263.0	78.5	10日 02:21
野尻	135.0	43.0	10日 07:40
国富	76.5	30.5	10日 07:49
田野	2.5	0.5	10日 17:42
赤江	1.0	1.0	07/10 04:27
深瀬	4.0	1.5	10日 08:18
串間	2.5	2.5	10日 15:43

(2) 被害概況(市町村別・区分別内訳)

ア 被害概況

区分 市町村	施 設 物									
	公共 土木施設	農地及び 農業用施 設	営農施設	林地及び 林業用施 設	水産施設	教育施設	商工施設	通信施設	電力施設	鉄道施設
宮崎市									235	
都城市	2,030									
延岡市										
日南市										
小林市	60,524	35,923	27							
日向市										
串間市		7,197								
西都市										
えびの市	168,579	65,812	30	163,177						
三股町										
高原町		3,624								
国富町										
綾町										
高鍋町										
新富町										
西米良村										
木城町										
川南町										
都農町										
門川町										
諸塚村		3,766								
椎葉村										
美郷町										
高千穂町		12,474								
日之影町		34,626								
五ヶ瀬町										
(県内一円)								108		
合計	231,133	163,422	57	163,177				108	235	

イ 施設物被害
公共土木施設

被害区分	県工事分																	
	河川		海岸		砂防		地すべり		急傾斜		道路		橋梁		港湾		小計	
市町村名	箇所	被害額	箇所	被害額	箇所	被害額	箇所	被害額	箇所	被害額	箇所	被害額	箇所	被害額	箇所	被害額	箇所	被害額
宮崎市																		
都城市																		
延岡市																		
日南市																		
小林市	1	21,908															1	21,908
日向市																		
串間市																		
西都市																		
えびの市	6	117,165			1	19,973											7	137,138
三股町																		
高原町																		
国富町																		
綾町																		
高鍋町																		
新富町																		
西米良村																		
木城町																		
川南町																		
都農町																		
門川町																		
諸塚村																		
椎葉村																		
美郷町																		
高千穂町																		
日之影町																		
五ヶ瀬町																		
計	7	139,073			1	19,973											8	159,046

被害額(単位:千円)

市町村工事分																合 計			
河 川		海 岸		砂 防		地すべり		急傾斜		道 路		橋 梁		港 湾		小 計		箇所	被害額
箇所	被害額	箇所	被害額	箇所	被害額	箇所	被害額	箇所	被害額	箇所	被害額	箇所	被害額	箇所	被害額	箇所	被害額		
										1	2,030					1	2,030	1	2,030
5	16,791									6	21,825					11	38,616	12	60,524
4	25,417									1	6,024					5	31,441	12	168,579
9	42,208									8	29,879					17	72,087	25	231,133

イ 施設物被害
農地及び農業用施設

区分 市町村名	農地						ため池 頭首工 水路					
	田		畑		小計		ため池		頭首工		水路	
	箇所	被害額	箇所	被害額	箇所	被害額	箇所	被害額	箇所	被害額	箇所	被害額
宮崎市												
都城市												
延岡市												
日南市												
小林市	4	6,081	1	1,822	5	7,903			1	2,112	7	18,514
日向市												
串間市											2	4,107
西都市												
えびの市	15	21,052	1	1,326	16	22,378			2	3,931	9	20,368
三股町												
高原町	1	853			1	853					1	2,771
国富町												
綾町												
高鍋町												
新富町												
西米良村												
木城町												
川南町												
都農町												
門川町												
諸塚村	2	1,986	1	1,780	3	3,766						
椎葉村												
美郷町												
高千穂町	2	4,242			2	4,242					1	4,436
日之影町	14	28,629	2	3,159	16	31,788						
五ヶ瀬町												
計	38	62,843	5	8,087	43	70,930			3	6,043	20	50,196

イ 施設物被害

営農施設

被害額(単位:千円)

市町村名	園芸用施設		畜舎		その他		合計	
	箇所	被害額	箇所	被害額	箇所	被害額	箇所	被害額
宮崎市								
都城市								
延岡市								
日南市								
小林市	1	27					1	27
日向市								
串間市								
西都市								
えびの市	4	30					4	30
三股町								
高原町								
国富町								
綾町								
高鍋町								
新富町								
西米良村								
木城町								
川南町								
都農町								
門川町								
諸塚村								
椎葉村								
美郷町								
高千穂町								
日之影町								
五ヶ瀬町								
計	5	57					5	57

林地及び林業用施設

被害額(単位:千円)

区分 市町村名	林道		治山				林産施設		特用林産施設						合計	
	路面		林地		施設		製材工場		ビニルハウス		人工ほだ場		その他		合計	
	箇所	被害額	箇所	被害額	箇所	被害額	箇所	被害額	箇所	被害額	箇所	被害額	箇所	被害額	箇所	被害額
宮崎市																
都城市																
延岡市																
日南市																
小林市																
日向市																
串間市																
西都市																
えびの市			4	158,977	1	4,200									5	163,177
三股町																
高原町																
国富町																
綾町																
高鍋町																
新富町																
西米良村																
木城町																
川南町																
都農町																
門川町																
諸塚村																
椎葉村																
美郷町																
高千穂町																
日之影町																
五ヶ瀬町																
計			4	158,977	1	4,200									5	163,177

通信施設

区分 エリア	電話部門								合計 被害額 (千円)
	電柱 (本)	倒木 処理 (件)	SD ワイヤー (m)	市内 ケーブル (メタル) (m)	市内 ケーブル (光) (m)	中継光 ケーブル (件)	引込線 (件)	一般 電話故障 申告件数 (県内全申 告を宮崎 エリアに記 載) (件)	
宮崎								34	
都城									
延岡									
日南		1							108
小林									
日向									
高鍋									
計	0	1	0	0	0	0	0	34	108

電力施設

被害額(単位:千円)

区分 市町村名	一般電気											合計		
	電柱		配電設備		発電設備		送電設備		充電設備		その他		箇所	被害額
	箇所	被害額	箇所	被害額	箇所	被害額	箇所	被害額	箇所	被害額	箇所	被害額		
宮崎市			1	235									1	235
都城市														
延岡市														
日南市														
小林市														
日向市														
串間市														
西都市														
えびの市														
三股町														
高原町														
国富町														
綾町														
高鍋町														
新富町														
西米良村														
木城町														
川南町														
都農町														
門川町														
諸塚村														
椎葉村														
美郷町														
高千穂町														
日之影町														
五ヶ瀬町														
計			1	235									1	235

ウ 生産物被害
農産物・樹体

区分 市町村名	水陸稲		穀類・いも・豆類		野菜		果樹		工芸作物	
	被害面積	被害額	被害面積	被害額	被害面積	被害額	被害面積	被害額	被害面積	被害額
宮崎市										
都城市										
延岡市										
日南市										
小林市										
日向市										
串間市										
西都市										
えびの市	3	119		28	1	214				
三股町										
高原町										
国富町										
綾町										
高鍋町										
新富町										
西米良村										
木城町										
川南町										
都農町										
門川町										
諸塚村										
椎葉村										
美郷町										
高千穂町										
日之影町										
五ヶ瀬町										
計	3	119		28	1	214				

13 令和3年7月12日の落雷（大雨）

- (1) 気象状況

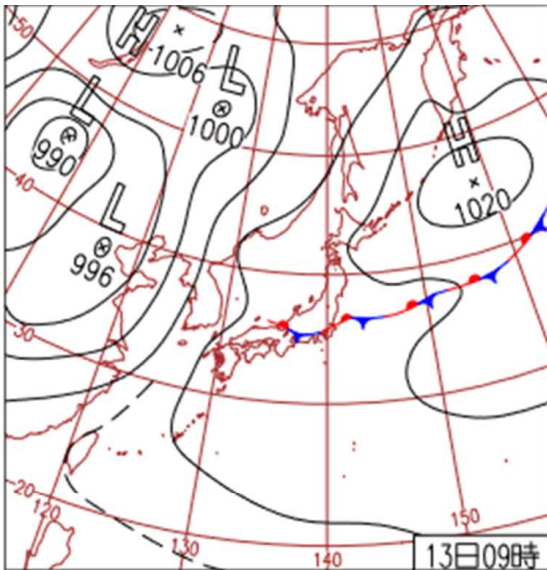
- (2) 被害概況（市町村別・区分別内訳）
 - ア 被害概況
 - イ 施設物被害

(1) 気象状況

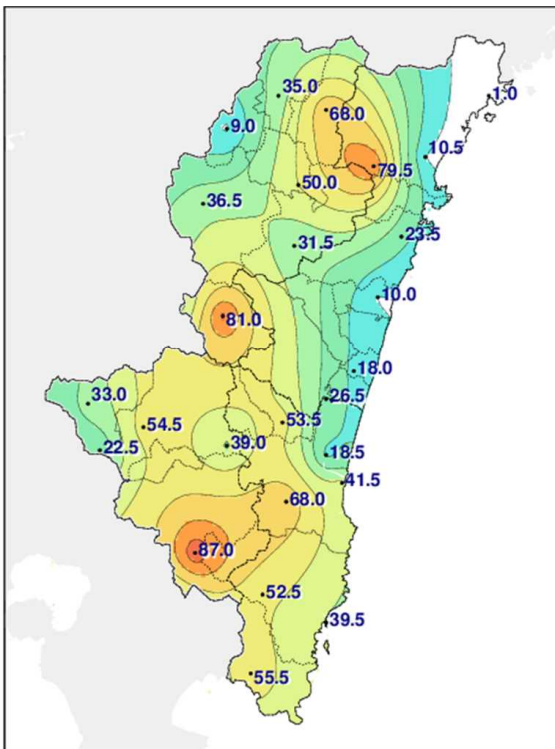
令和3年7月12日～14日(大雨)

高気圧に覆われたが、九州南部の上空に氷点下6度以下の寒気の流れ込みや、強い日射の影響も加わり、大気の状態が不安定となった。このため、12日から14日にかけて西米良、北方、都城、日之影、田野、串間では日最大1時間降水量30ミリ以上の激しい雨が降った。

地上天気図(7月13日09時)



総降水量分布図(7月12日～14日)



降水量表(7月12日～14日)

観測所名	期間合計 降水量 (mm)	最大1時間降水量(mm)	
		降水量	起時
延岡	10.5	7.0	14日 17:33
都城	87.0	34.5	13日 14:47
宮崎	18.5	7.0	13日 16:16
油津	39.5	14.5	12日 13:21
高千穂	35.0	14.5	12日 02:14
古江	1.0	0.5	12日 08:22
鞍岡	9.0	6.0	14日 18:01
日之影	68.0	33.0	14日 18:10
諸塚	50.0	21.0	14日 17:25
北方	79.5	36.0	14日 17:04
椎葉	36.5	28.5	14日 18:38
日向	23.5	20.0	13日 17:55
神門	31.5	12.5	13日 16:55
西米良	81.0	39.0	13日 16:17
都農	10.0	6.5	14日 17:48
高鍋	18.0	9.5	14日 18:13
加久藤	33.0	14.5	13日 14:46
西都	26.5	20.5	14日 18:36
えびの	22.5	10.0	12日 00:42
小林	54.5	25.0	12日 00:03
野尻	39.0	18.5	13日 15:42
国富	53.5	25.0	14日 18:58
田野	68.0	31.0	13日 15:47
赤江	41.5	17.0	13日 16:27
深瀬	52.5	15.0	13日 14:41
串間	55.5	35.0	12日 03:46

(2) 被害概況(市町村別・区分別内訳)

ア 被害概況

区分 市町村	施 設 物									
	公共 土木施設	農地及び 農業用施 設	営農施設	林地及び 林業用施 設	水産施設	教育施設	商工施設	通信施設	電力施設	鉄道施設
宮崎市										
都城市										
延岡市										
日南市	3,990									
小林市										
日向市										
串間市										
西都市										
えびの市										
三股町										
高原町										
国富町										
綾町										
高鍋町										
新富町										
西米良村										
木城町										
川南町										
都農町										
門川町										
諸塚村										
椎葉村										
美郷町										
高千穂町										
日之影町										
五ヶ瀬町										
(県内一円)								383		
合計	3,990							383		

イ 施設物被害
公共土木施設

被害区分	県工事分																	
	河川		海岸		砂防		地すべり		急傾斜		道路		橋梁		港湾		小計	
市町村名	箇所	被害額	箇所	被害額	箇所	被害額	箇所	被害額	箇所	被害額	箇所	被害額	箇所	被害額	箇所	被害額	箇所	被害額
宮崎市																		
都城市																		
延岡市																		
日南市	1	3,990															1	3,990
小林市																		
日向市																		
串間市																		
西都市																		
えびの市																		
三股町																		
高原町																		
国富町																		
綾町																		
高鍋町																		
新富町																		
西米良村																		
木城町																		
川南町																		
都農町																		
門川町																		
諸塚村																		
椎葉村																		
美郷町																		
高千穂町																		
日之影町																		
五ヶ瀬町																		
計	1	3,990															1	3,990

通信施設

区分 エリア	電話部門								合計 被害額 (千円)
	電柱 (本)	倒木 処理 (件)	SD ワイヤー (m)	市内 ケーブル (メタル) (m)	市内 ケーブル (光) (m)	中継光 ケーブル (件)	引込線 (件)	一般 電話故障 申告件数 (県内全申 告を宮崎 エリアに記 載) (件)	
宮崎								68	
都城		1							383
延岡									
日南									
小林									
日向									
高鍋									
計	0	1	0	0	0	0	0	68	383

14 令和3年7月13日の大雨

- (1) 気象状況

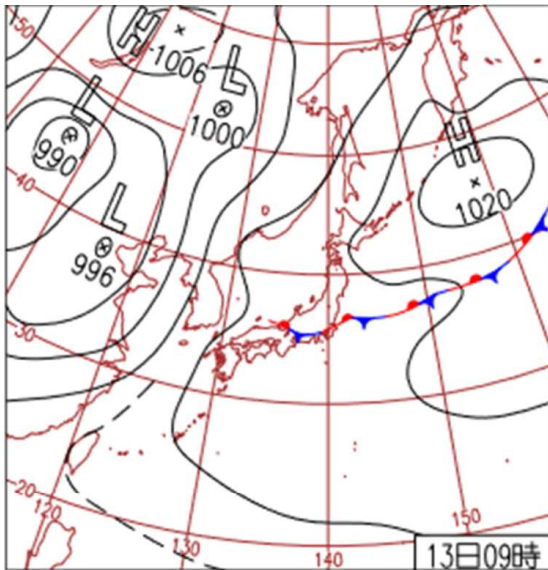
- (2) 被害概況（市町村別・区分別内訳）
 - ア 被害概況
 - イ 施設物被害

(1) 気象状況

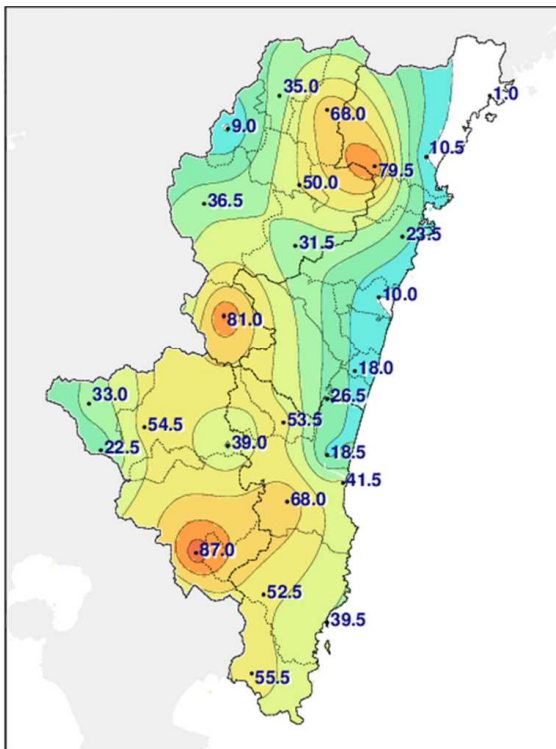
令和3年7月12日～14日(大雨)

高気圧に覆われたが、九州南部の上空に氷点下6度以下の寒気の流れ込みや、強い日射の影響も加わり、大気の状態が不安定となった。このため、12日から14日にかけて西米良、北方、都城、日之影、田野、串間では日最大1時間降水量30ミリ以上の激しい雨が降った。

地上天気図(7月13日09時)



総降水量分布図(7月12日～14日)



降水量表(7月12日～14日)

観測所名	期間合計 降水量 (mm)	最大1時間降水量(mm)	
		降水量	起時
延岡	10.5	7.0	14日 17:33
都城	87.0	34.5	13日 14:47
宮崎	18.5	7.0	13日 16:16
油津	39.5	14.5	12日 13:21
高千穂	35.0	14.5	12日 02:14
古江	1.0	0.5	12日 08:22
鞍岡	9.0	6.0	14日 18:01
日之影	68.0	33.0	14日 18:10
諸塚	50.0	21.0	14日 17:25
北方	79.5	36.0	14日 17:04
椎葉	36.5	28.5	14日 18:38
日向	23.5	20.0	13日 17:55
神門	31.5	12.5	13日 16:55
西米良	81.0	39.0	13日 16:17
都農	10.0	6.5	14日 17:48
高鍋	18.0	9.5	14日 18:13
加久藤	33.0	14.5	13日 14:46
西都	26.5	20.5	14日 18:36
えびの	22.5	10.0	12日 00:42
小林	54.5	25.0	12日 00:03
野尻	39.0	18.5	13日 15:42
国富	53.5	25.0	14日 18:58
田野	68.0	31.0	13日 15:47
赤江	41.5	17.0	13日 16:27
深瀬	52.5	15.0	13日 14:41
串間	55.5	35.0	12日 03:46

(2) 被害概況(市町村別・区分別内訳)

ア 被害概況

区分 市町村	施 設 物									
	公共 土木施設	農地及び 農業用施 設	営農施設	林地及び 林業用施 設	水産施設	教育施設	商工施設	通信施設	電力施設	鉄道施設
宮崎市									601	
都城市	2,350									
延岡市										
日南市										
小林市										
日向市										
串間市										
西都市										
えびの市										
三股町										
高原町										
国富町										
綾町										
高鍋町										
新富町										
西米良村										
木城町										
川南町										
都農町										
門川町										
諸塚村										
椎葉村										
美郷町										
高千穂町										
日之影町										
五ヶ瀬町										
(県内一円)								477		
合計	2,350							477	601	

イ 施設物被害
公共土木施設

被害区分	県工事分																	
	河川		海岸		砂防		地すべり		急傾斜		道路		橋梁		港湾		小計	
市町村名	箇所	被害額	箇所	被害額	箇所	被害額	箇所	被害額	箇所	被害額	箇所	被害額	箇所	被害額	箇所	被害額	箇所	被害額
宮崎市																		
都城市																		
延岡市																		
日南市																		
小林市																		
日向市																		
串間市																		
西都市																		
えびの市																		
三股町																		
高原町																		
国富町																		
綾町																		
高鍋町																		
新富町																		
西米良村																		
木城町																		
川南町																		
都農町																		
門川町																		
諸塚村																		
椎葉村																		
美郷町																		
高千穂町																		
日之影町																		
五ヶ瀬町																		
計																		

通信施設

区分 エリア	電話部門								合計 被害額 (千円)
	電柱 (本)	倒木 処理 (件)	SD ワイヤー (m)	市内 ケーブル (メタル) (m)	市内 ケーブル (光) (m)	中継光 ケーブル (件)	引込線 (件)	一般 電話故障 申告件数 (県内全申 告を宮崎 エリアに記 載) (件)	
宮崎								72	
都城									
延岡									
日南									
小林		1							152
日向		1							325
高鍋									
計	0	2	0	0	0	0	0	72	477

電力施設

被害額(単位:千円)

区分 市町村名	一般電気											合計		
	電柱		配電設備		発電設備		送電設備		充電設備		その他		箇所	被害額
	箇所	被害額	箇所	被害額	箇所	被害額	箇所	被害額	箇所	被害額	箇所	被害額		
宮崎市	1	601										1	601	
都城市														
延岡市														
日南市														
小林市														
日向市														
串間市														
西都市														
えびの市														
三股町														
高原町														
国富町														
綾町														
高鍋町														
新富町														
西米良村														
木城町														
川南町														
都農町														
門川町														
諸塚村														
椎葉村														
美郷町														
高千穂町														
日之影町														
五ヶ瀬町														
計	1	601										1	601	

15 令和3年7月14日のヒョウ（大雨）

- (1) 気象状況

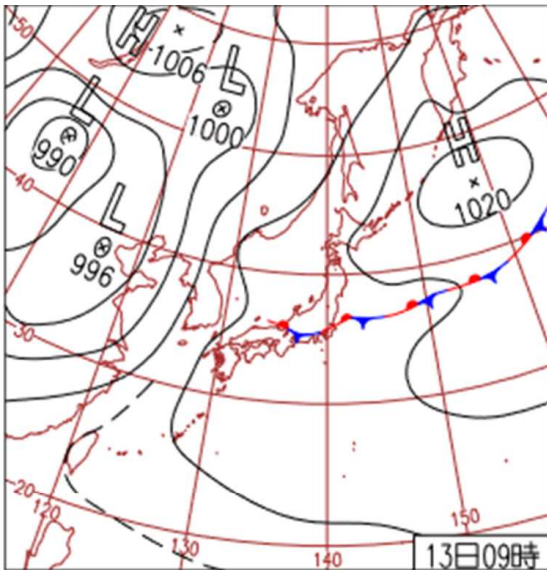
- (2) 被害概況（市町村別・区分別内訳）
 - ア 被害概況
 - イ 施設物被害
 - ウ 生産物被害

(1) 気象状況

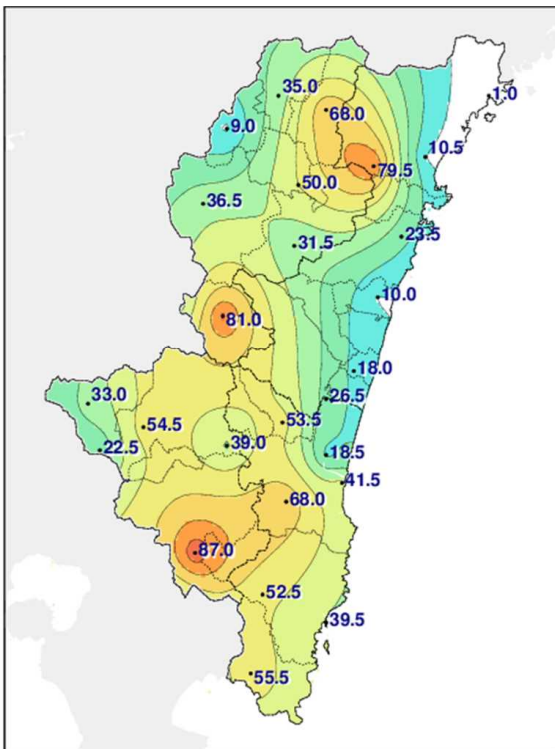
令和3年7月12日～14日(大雨)

高気圧に覆われたが、九州南部の上空に氷点下6度以下の寒気の流れ込みや、強い日射の影響も加わり、大気の状態が不安定となった。このため、12日から14日にかけて西米良、北方、都城、日之影、田野、串間では日最大1時間降水量30ミリ以上の激しい雨が降った。

地上天気図(7月13日09時)



総降水量分布図(7月12日～14日)



降水量表(7月12日～14日)

観測所名	期間合計 降水量 (mm)	最大1時間降水量(mm)	
		降水量	起時
延岡	10.5	7.0	14日 17:33
都城	87.0	34.5	13日 14:47
宮崎	18.5	7.0	13日 16:16
油津	39.5	14.5	12日 13:21
高千穂	35.0	14.5	12日 02:14
古江	1.0	0.5	12日 08:22
鞍岡	9.0	6.0	14日 18:01
日之影	68.0	33.0	14日 18:10
諸塚	50.0	21.0	14日 17:25
北方	79.5	36.0	14日 17:04
椎葉	36.5	28.5	14日 18:38
日向	23.5	20.0	13日 17:55
神門	31.5	12.5	13日 16:55
西米良	81.0	39.0	13日 16:17
都農	10.0	6.5	14日 17:48
高鍋	18.0	9.5	14日 18:13
加久藤	33.0	14.5	13日 14:46
西都	26.5	20.5	14日 18:36
えびの	22.5	10.0	12日 00:42
小林	54.5	25.0	12日 00:03
野尻	39.0	18.5	13日 15:42
国富	53.5	25.0	14日 18:58
田野	68.0	31.0	13日 15:47
赤江	41.5	17.0	13日 16:27
深瀬	52.5	15.0	13日 14:41
串間	55.5	35.0	12日 03:46

(2) 被害概況(市町村別・区分別内訳)

ア 被害概況

区分 市町村	施 設 物									
	公共 土木施設	農地及び 農業用施 設	営農施設	林地及び 林業用施 設	水産施設	教育施設	商工施設	通信施設	電力施設	鉄道施設
宮崎市										
都城市										
延岡市			4,805						214	
日南市										
小林市										
日向市										
串間市										
西都市										
えびの市										
三股町										
高原町										
国富町										
綾町										
高鍋町										
新富町										
西米良村										
木城町										
川南町									223	
都農町										
門川町										
諸塚村										
椎葉村										
美郷町										
高千穂町										
日之影町										
五ヶ瀬町										
(県内一円)								313		
合計			4,805					313	437	

イ 施設物被害

営農施設

被害額(単位:千円)

市町村名	園芸用施設		畜舎		その他		合計	
	箇所	被害額	箇所	被害額	箇所	被害額	箇所	被害額
宮崎市								
都城市								
延岡市	7	925	12	3,780	1	100	20	4,805
日南市								
小林市								
日向市								
串間市								
西都市								
えびの市								
三股町								
高原町								
国富町								
綾町								
高鍋町								
新富町								
西米良村								
木城町								
川南町								
都農町								
門川町								
諸塚村								
椎葉村								
美郷町								
高千穂町								
日之影町								
五ヶ瀬町								
計	7	925	12	3,780	1	100	20	4,805

通信施設

区分 エリア	電話部門								合計 被害額 (千円)
	電柱 (本)	倒木 処理 (件)	SD ワイヤー (m)	市内 ケーブル (メタル) (m)	市内 ケーブル (光) (m)	中継光 ケーブル (件)	引込線 (件)	一般 電話故障 申告件数 (県内全申 告を宮崎 エリアに記 載) (件)	
宮崎								64	
都城									
延岡									
日南									
小林			50						313
日向									
高鍋									
計	0	0	50	0	0	0	0	64	313

電力施設

被害額(単位:千円)

区分 市町村名	一般電気											合計		
	電柱		配電設備		発電設備		送電設備		充電設備		その他		箇所	被害額
	箇所	被害額	箇所	被害額	箇所	被害額	箇所	被害額	箇所	被害額	箇所	被害額		
宮崎市														
都城市														
延岡市			1	214									1	214
日南市														
小林市														
日向市														
串間市														
西都市														
えびの市														
三股町														
高原町														
国富町														
綾町														
高鍋町														
新富町														
西米良村														
木城町														
川南町			1	223									1	223
都農町														
門川町														
諸塚村														
椎葉村														
美郷町														
高千穂町														
日之影町														
五ヶ瀬町														
計			2	437									2	437

ウ 生産物被害
農産物・樹体

区分 市町村名	水陸稲		穀類・いも・豆類		野菜		果樹		工芸作物	
	被害面積	被害額	被害面積	被害額	被害面積	被害額	被害面積	被害額	被害面積	被害額
宮崎市										
都城市										
延岡市						45				
日南市										
小林市										
日向市										
串間市										
西都市										
えびの市										
三股町										
高原町										
国富町										
綾町										
高鍋町										
新富町										
西米良村										
木城町										
川南町										
都農町										
門川町										
諸塚村										
椎葉村										
美郷町										
高千穂町										
日之影町										
五ヶ瀬町										
計						45				

16 令和3年7月14日の落雷（大雨）

- (1) 気象状況

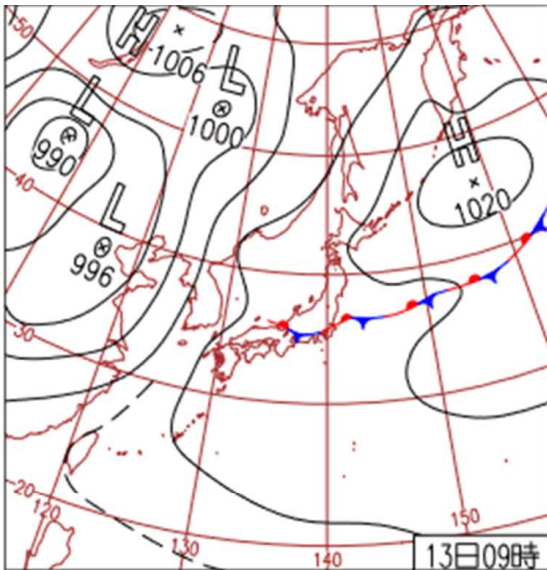
- (2) 被害概況（市町村別・区分別内訳）
 - ア 被害概況
 - イ 施設物被害

(1) 気象状況

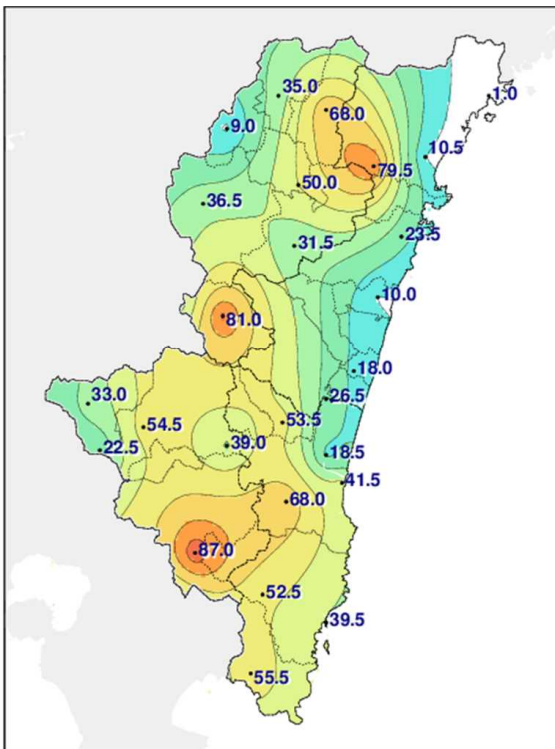
令和3年7月12日～14日(大雨)

高気圧に覆われたが、九州南部の上空に氷点下6度以下の寒気の流れ込みや、強い日射の影響も加わり、大気の状態が不安定となった。このため、12日から14日にかけて西米良、北方、都城、日之影、田野、串間では日最大1時間降水量30ミリ以上の激しい雨が降った。

地上天気図(7月13日09時)



総降水量分布図(7月12日～14日)



降水量表(7月12日～14日)

観測所名	期間合計 降水量 (mm)	最大1時間降水量(mm)	
		降水量	起時
延岡	10.5	7.0	14日 17:33
都城	87.0	34.5	13日 14:47
宮崎	18.5	7.0	13日 16:16
油津	39.5	14.5	12日 13:21
高千穂	35.0	14.5	12日 02:14
古江	1.0	0.5	12日 08:22
鞍岡	9.0	6.0	14日 18:01
日之影	68.0	33.0	14日 18:10
諸塚	50.0	21.0	14日 17:25
北方	79.5	36.0	14日 17:04
椎葉	36.5	28.5	14日 18:38
日向	23.5	20.0	13日 17:55
神門	31.5	12.5	13日 16:55
西米良	81.0	39.0	13日 16:17
都農	10.0	6.5	14日 17:48
高鍋	18.0	9.5	14日 18:13
加久藤	33.0	14.5	13日 14:46
西都	26.5	20.5	14日 18:36
えびの	22.5	10.0	12日 00:42
小林	54.5	25.0	12日 00:03
野尻	39.0	18.5	13日 15:42
国富	53.5	25.0	14日 18:58
田野	68.0	31.0	13日 15:47
赤江	41.5	17.0	13日 16:27
深瀬	52.5	15.0	13日 14:41
串間	55.5	35.0	12日 03:46

(2) 被害概況(市町村別・区分別内訳)

ア 被害概況

区分 市町村	施 設 物									
	公共 土木施設	農地及び 農業用施 設	営農施設	林地及び 林業用施 設	水産施設	教育施設	商工施設	通信施設	電力施設	鉄道施設
宮崎市										
都城市										
延岡市										
日南市										
小林市										
日向市										
串間市										
西都市										
えびの市										
三股町										
高原町										
国富町										
綾町										
高鍋町										
新富町										
西米良村										
木城町										
川南町										
都農町										
門川町										
諸塚村										
椎葉村										
美郷町										
高千穂町										
日之影町										
五ヶ瀬町										
(県内一円)										
合計										

17 令和3年7月16日から7月17日にかけての大雨

(1) 気象状況

(2) 被害概況（市町村別・区分別内訳）

ア 被害概況

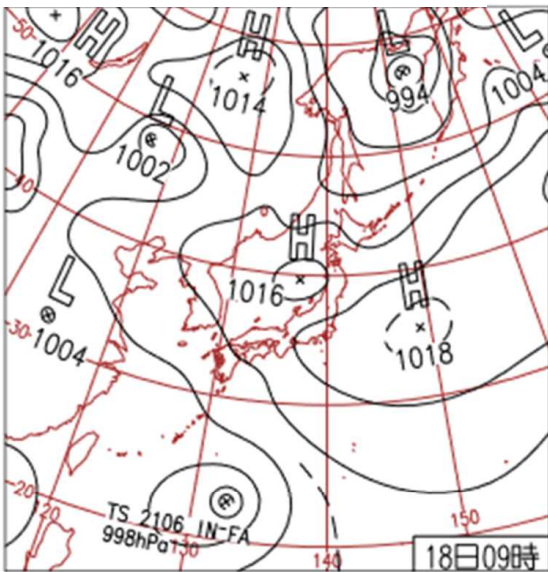
イ 施設物被害

(1) 気象状況

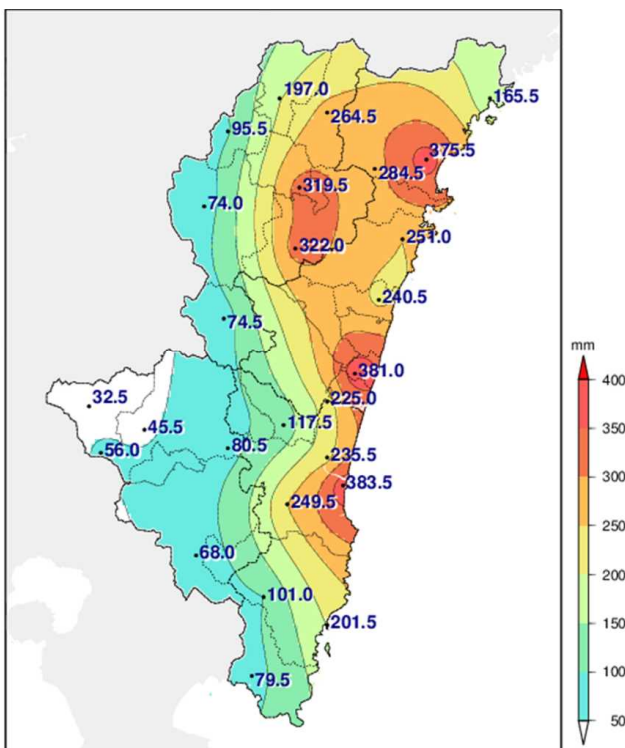
令和3年7月16日～19日(大雨)

九州南部の上空に氷点下6度以下の寒気が流れ込み、また、湿った空気の影響も加わり、大気の状態が非常に不安定となった。このため、16日から19日にかけて、赤江、高鍋、諸塚、延岡で日最大1時間降水量60ミリ以上の非常に激しい雨が降り、この期間の総降水量は300ミリを超える大雨となった所があった。

地上天気図(7月18日09時)



総降水量分布図(7月16日～19日)



降水量表(7月16日～19日)

観測所名	期間合計 降水量 (mm)	最大1時間降水量(mm)	
		降水量	起時
延岡	375.5	68.0	17日 06:31
都城	68.0	10.0	18日 20:06
宮崎	235.5	34.0	18日 20:39
油津	201.5	30.0	18日 18:52
高千穂	197.0	36.0	17日 00:13
古江	165.5	14.5	17日 07:54
鞍岡	95.5	23.5	17日 09:08
日之影	264.5	44.5	17日 06:26
諸塚	319.5	63.0	16日 23:07
北方	284.5	32.0	16日 21:44
椎葉	74.0	13.0	19日 13:05
日向	251.0	29.0	19日 07:45
神門	322.0	47.5	18日 02:27
西米良	74.5	9.5	17日 04:18
都農	240.5	33.5	16日 21:48
高鍋	381.0	66.5	19日 02:57
加久藤	32.5	5.0	17日 12:37
西都	225.0	32.0	17日 00:30
えびの	56.0	5.0	17日 09:24
小林	45.5	6.5	17日 09:35
野尻	80.5	8.0	18日 02:29
国富	117.5	17.5	17日 04:25
田野	249.5	32.0	18日 01:07
赤江	383.5	73.5	16日 09:03
深瀬	101.0	27.5	18日 19:32
串間	79.5	19.0	18日 18:16

(2) 被害概況(市町村別・区分別内訳)

ア 被害概況

区分 市町村	施 設 物									
	公共 土木施設	農地及び 農業用施 設	営農施設	林地及び 林業用施 設	水産施設	教育施設	商工施設	通信施設	電力施設	鉄道施設
宮崎市									1,149	
都城市										
延岡市	31,525			44,867						
日南市										
小林市										
日向市										
串間市										
西都市										
えびの市										
三股町										
高原町										
国富町										
綾町										
高鍋町									1,708	
新富町									292	
西米良村										
木城町										
川南町										
都農町										
門川町	2,777									
諸塚村	23,224			26,762						
椎葉村										
美郷町				49,386						
高千穂町	2,537									
日之影町	51,548			70,046						
五ヶ瀬町										
(県内一円)								2,127		
合計	111,611			191,061				2,127	3,149	

都市施設	衛生 関係施設	その他 の施設	小 計	生 産 物					合 計
				農産物・ 樹体	畜産物	水産物	林産物	小 計	
		2,555	3,704						3,704
			76,392						76,392
			1,708						1,708
			292						292
			2,777						2,777
			49,986						49,986
			49,386						49,386
			2,537						2,537
			121,594						121,594
	4,182		6,309						6,309
	4,182	2,555	314,685						314,685

イ 施設物被害
公共土木施設

被害区分	県工事分																	
	河川		海岸		砂防		地すべり		急傾斜		道路		橋梁		港湾		小計	
市町村名	箇所	被害額	箇所	被害額	箇所	被害額	箇所	被害額	箇所	被害額	箇所	被害額	箇所	被害額	箇所	被害額	箇所	被害額
宮崎市																		
都城市																		
延岡市										1	31,525						1	31,525
日南市																		
小林市																		
日向市																		
串間市																		
西都市																		
えびの市																		
三股町																		
高原町																		
国富町																		
綾町																		
高鍋町																		
新富町																		
西米良村																		
木城町																		
川南町																		
都農町																		
門川町																		
諸塚村										1	10,978						1	10,978
椎葉村																		
美郷町																		
高千穂町																		
日之影町										2	51,548						2	51,548
五ヶ瀬町																		
計										4	94,051						4	94,051

林地及び林業用施設

被害額(単位:千円)

市町村名	林道		治山				林産施設		特用林産施設						合計	
	路面		林地		施設		製材工場		ビニルハウス		人工ほだ場		その他			
	箇所	被害額	箇所	被害額	箇所	被害額	箇所	被害額	箇所	被害額	箇所	被害額	箇所	被害額	箇所	被害額
宮崎市																
都城市																
延岡市	3	44,867													3	44,867
日南市																
小林市																
日向市																
串間市																
西都市																
えびの市																
三股町																
高原町																
国富町																
綾町																
高鍋町																
新富町																
西米良村																
木城町																
川南町																
都農町																
門川町																
諸塚村	4	26,762													4	26,762
椎葉村																
美郷町	4	49,386													4	49,386
高千穂町																
日之影町	1	70,046													1	70,046
五ヶ瀬町																
計	12	191,061													12	191,061

通信施設

区分 エリア	電話部門								合計 被害額 (千円)
	電柱 (本)	倒木 処理 (件)	SD ワイヤー (m)	市内 ケーブル (メタル) (m)	市内 ケーブル (光) (m)	中継光 ケーブル (件)	引込線 (件)	一般 電話故障 申告件数 (県内全申 告を宮崎 エリアに記 載) (件)	
宮崎								203	
都城									
延岡		1							186
日南									
小林			1000						1716
日向		1							225
高鍋									
計	0	2	1000	0	0	0	0	203	2127

7.16～7.17_大雨

電力施設

被害額(単位:千円)

区分 市町村名	一般電気											合計		
	電柱		配電設備		発電設備		送電設備		充電設備		その他		箇所	被害額
	箇所	被害額	箇所	被害額	箇所	被害額	箇所	被害額	箇所	被害額	箇所	被害額		
宮崎市			3	1,149								3	1,149	
都城市														
延岡市														
日南市														
小林市														
日向市														
串間市														
西都市														
えびの市														
三股町														
高原町														
国富町														
綾町														
高鍋町	1	1,704	1	4								2	1,708	
新富町			1	292								1	292	
西米良村														
木城町														
川南町														
都農町														
門川町														
諸塚村														
椎葉村														
美郷町														
高千穂町														
日之影町														
五ヶ瀬町														
計	1	1,704	5	1,445								6	3,149	

18 令和3年7月18日の前線による大雨

- (1) 気象状況

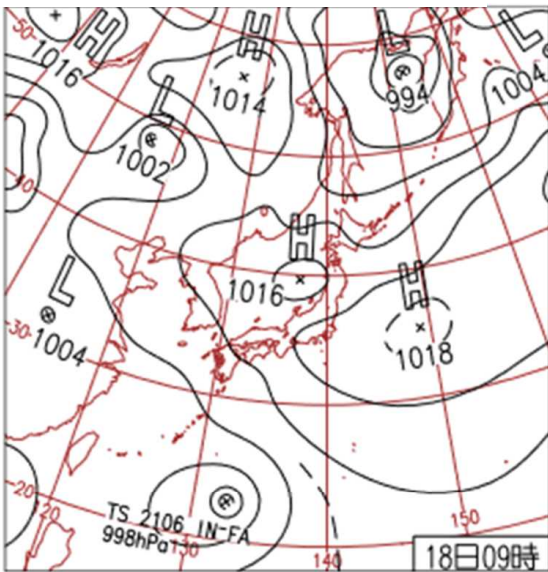
- (2) 被害概況（市町村別・区分別内訳）
 - ア 被害概況
 - イ 施設物被害

(1) 気象状況

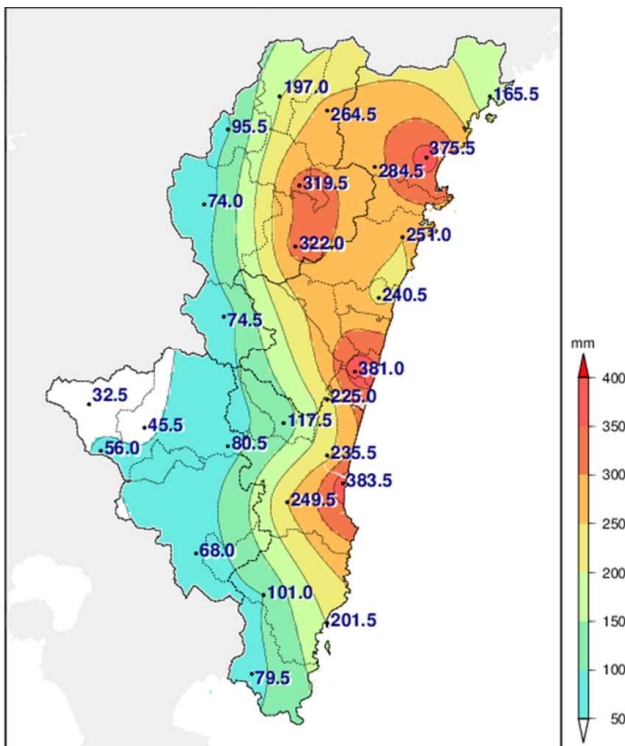
令和3年7月16日～19日(大雨)

九州南部の上空に氷点下6度以下の寒気が流れ込み、また、湿った空気の影響も加わり、大気の状態が非常に不安定となった。このため、16日から19日にかけて、赤江、高鍋、諸塚、延岡で日最大1時間降水量60ミリ以上の非常に激しい雨が降り、この期間の総降水量は300ミリを超える大雨となった所があった。

地上天気図(7月18日09時)



総降水量分布図(7月16日～19日)



降水量表(7月16日～19日)

観測所名	期間合計 降水量 (mm)	最大1時間降水量(mm)	
		降水量	起時
延岡	375.5	68.0	17日 06:31
都城	68.0	10.0	18日 20:06
宮崎	235.5	34.0	18日 20:39
油津	201.5	30.0	18日 18:52
高千穂	197.0	36.0	17日 00:13
古江	165.5	14.5	17日 07:54
鞍岡	95.5	23.5	17日 09:08
日之影	264.5	44.5	17日 06:26
諸塚	319.5	63.0	16日 23:07
北方	284.5	32.0	16日 21:44
椎葉	74.0	13.0	19日 13:05
日向	251.0	29.0	19日 07:45
神門	322.0	47.5	18日 02:27
西米良	74.5	9.5	17日 04:18
都農	240.5	33.5	16日 21:48
高鍋	381.0	66.5	19日 02:57
加久藤	32.5	5.0	17日 12:37
西都	225.0	32.0	17日 00:30
えびの	56.0	5.0	17日 09:24
小林	45.5	6.5	17日 09:35
野尻	80.5	8.0	18日 02:29
国富	117.5	17.5	17日 04:25
田野	249.5	32.0	18日 01:07
赤江	383.5	73.5	16日 09:03
深瀬	101.0	27.5	18日 19:32
串間	79.5	19.0	18日 18:16

(2) 被害概況(市町村別・区分別内訳)

ア 被害概況

区分 市町村	施 設 物									
	公共 土木施設	農地及び 農業用施 設	営農施設	林地及び 林業用施 設	水産施設	教育施設	商工施設	通信施設	電力施設	鉄道施設
宮崎市									321	
都城市										
延岡市										
日南市										
小林市										
日向市										
串間市										
西都市										
えびの市										
三股町										
高原町										
国富町										
綾町										
高鍋町										
新富町										
西米良村										
木城町										
川南町										
都農町										
門川町										
諸塚村										
椎葉村										
美郷町										
高千穂町										
日之影町	11,360									
五ヶ瀬町										
(県内一円)								1,369		
合計	11,360							1,369	321	

イ 施設物被害
公共土木施設

被害区分	県工事分																	
	河川		海岸		砂防		地すべり		急傾斜		道路		橋梁		港湾		小計	
市町村名	箇所	被害額	箇所	被害額	箇所	被害額	箇所	被害額	箇所	被害額	箇所	被害額	箇所	被害額	箇所	被害額	箇所	被害額
宮崎市																		
都城市																		
延岡市																		
日南市																		
小林市																		
日向市																		
串間市																		
西都市																		
えびの市																		
三股町																		
高原町																		
国富町																		
綾町																		
高鍋町																		
新富町																		
西米良村																		
木城町																		
川南町																		
都農町																		
門川町																		
諸塚村																		
椎葉村																		
美郷町																		
高千穂町																		
日之影町																		
五ヶ瀬町																		
計																		

通信施設

区分 エリア	電話部門								合計 被害額 (千円)
	電柱 (本)	倒木 処理 (件)	SD ワイヤー (m)	市内 ケーブル (メタル) (m)	市内 ケーブル (光) (m)	中継光 ケーブル (件)	引込線 (件)	一般 電話故障 申告件数 (県内全申 告を宮崎 エリアに記 載) (件)	
宮崎							700	7	253
都城									
延岡									
日南									
小林							200		792
日向		1							324
高鍋									
計	0	1	0	0	0	0	900	7	1369

電力施設

被害額(単位:千円)

区分 市町村名	一般電気											合計		
	電柱		配電設備		発電設備		送電設備		充電設備		その他		箇所	被害額
	箇所	被害額	箇所	被害額	箇所	被害額	箇所	被害額	箇所	被害額	箇所	被害額		
宮崎市			1	321									1	321
都城市														
延岡市														
日南市														
小林市														
日向市														
串間市														
西都市														
えびの市														
三股町														
高原町														
国富町														
綾町														
高鍋町														
新富町														
西米良村														
木城町														
川南町														
都農町														
門川町														
諸塚村														
椎葉村														
美郷町														
高千穂町														
日之影町														
五ヶ瀬町														
計			1	321									1	321

19 令和3年7月19日の大雨

- (1) 気象状況

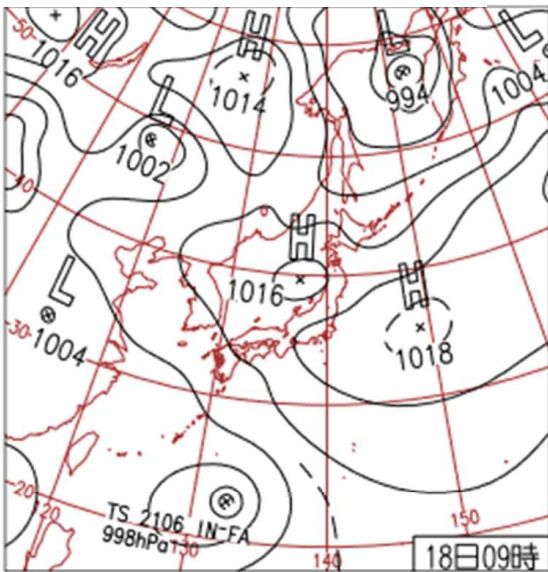
- (2) 被害概況（市町村別・区分別内訳）
 - ア 被害概況
 - イ 施設物被害

(1) 気象状況

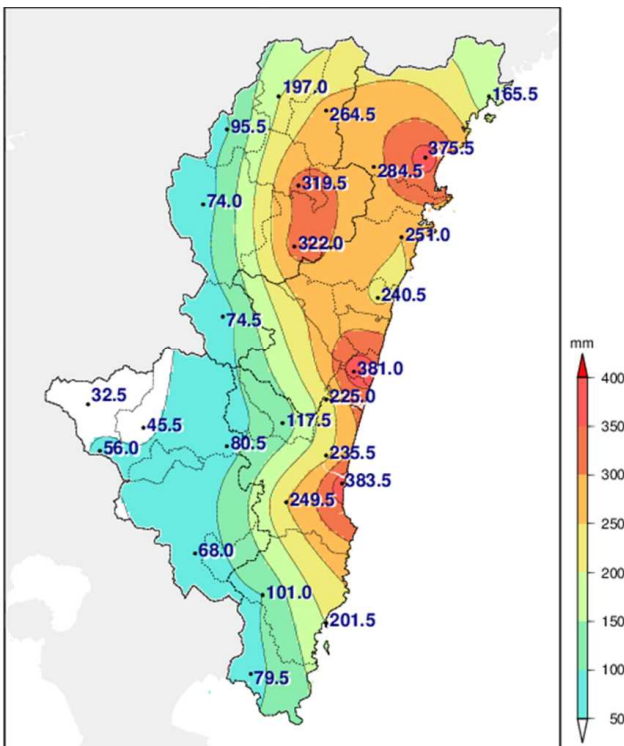
令和3年7月16日～19日(大雨)

九州南部の上空に氷点下6度以下の寒気が流れ込み、また、湿った空気の影響も加わり、大気の状態が非常に不安定となった。このため、16日から19日にかけて、赤江、高鍋、諸塚、延岡で日最大1時間降水量60ミリ以上の非常に激しい雨が降り、この期間の総降水量は300ミリを超える大雨となった所があった。

地上天気図(7月18日09時)



総降水量分布図(7月16日～19日)



降水量表(7月16日～19日)

観測所名	期間合計 降水量 (mm)	最大1時間降水量(mm)	
		降水量	起時
延岡	375.5	68.0	17日 06:31
都城	68.0	10.0	18日 20:06
宮崎	235.5	34.0	18日 20:39
油津	201.5	30.0	18日 18:52
高千穂	197.0	36.0	17日 00:13
古江	165.5	14.5	17日 07:54
鞍岡	95.5	23.5	17日 09:08
日之影	264.5	44.5	17日 06:26
諸塚	319.5	63.0	16日 23:07
北方	284.5	32.0	16日 21:44
椎葉	74.0	13.0	19日 13:05
日向	251.0	29.0	19日 07:45
神門	322.0	47.5	18日 02:27
西米良	74.5	9.5	17日 04:18
都農	240.5	33.5	16日 21:48
高鍋	381.0	66.5	19日 02:57
加久藤	32.5	5.0	17日 12:37
西都	225.0	32.0	17日 00:30
えびの	56.0	5.0	17日 09:24
小林	45.5	6.5	17日 09:35
野尻	80.5	8.0	18日 02:29
国富	117.5	17.5	17日 04:25
田野	249.5	32.0	18日 01:07
赤江	383.5	73.5	16日 09:03
深瀬	101.0	27.5	18日 19:32
串間	79.5	19.0	18日 18:16

(2) 被害概況(市町村別・区分別内訳)

ア 被害概況

区分 市町村	施 設 物									
	公共 土木施設	農地及び 農業用施 設	営農施設	林地及び 林業用施 設	水産施設	教育施設	商工施設	通信施設	電力施設	鉄道施設
宮崎市										
都城市									309	
延岡市										
日南市									13	
小林市										
日向市										
串間市										
西都市										
えびの市										
三股町										
高原町										
国富町										
綾町										
高鍋町										
新富町										
西米良村										
木城町										
川南町										
都農町										
門川町										
諸塚村	3,054									
椎葉村										
美郷町	48,841									
高千穂町										
日之影町										
五ヶ瀬町										
(県内一円)								2,033		500
合計	51,895							2,033	322	500

イ 施設物被害
公共土木施設

被害区分	県工事分																	
	河川		海岸		砂防		地すべり		急傾斜		道路		橋梁		港湾		小計	
市町村名	箇所	被害額	箇所	被害額	箇所	被害額	箇所	被害額	箇所	被害額	箇所	被害額	箇所	被害額	箇所	被害額	箇所	被害額
宮崎市																		
都城市																		
延岡市																		
日南市																		
小林市																		
日向市																		
串間市																		
西都市																		
えびの市																		
三股町																		
高原町																		
国富町																		
綾町																		
高鍋町																		
新富町																		
西米良村																		
木城町																		
川南町																		
都農町																		
門川町																		
諸塚村																		
椎葉村																		
美郷町																		
高千穂町																		
日之影町																		
五ヶ瀬町																		
計																		

通信施設

区分 エリア	電話部門								合計 被害額 (千円)
	電柱 (本)	倒木 処理 (件)	SD ワイヤー (m)	市内 ケーブル (メタル) (m)	市内 ケーブル (光) (m)	中継光 ケーブル (件)	引込線 (件)	一般 電話故障 申告件数 (県内全申 告を宮崎 エリアに記 載) (件)	
宮崎		2	50					149	751
都城			80						457
延岡			40						445
日南									
小林									
日向				84					254
高鍋			210						126
計	0	2	380	84	0	0	0	149	2033

電力施設

被害額(単位:千円)

区分 市町村名	一般電気												合計	
	電柱		配電設備		発電設備		送電設備		充電設備		その他			
	箇所	被害額	箇所	被害額	箇所	被害額	箇所	被害額	箇所	被害額	箇所	被害額	箇所	被害額
宮崎市														
都城市			1	309									1	309
延岡市														
日南市			1	13									1	13
小林市														
日向市														
串間市														
西都市														
えびの市														
三股町														
高原町														
国富町														
綾町														
高鍋町														
新富町														
西米良村														
木城町														
川南町														
都農町														
門川町														
諸塚村														
椎葉村														
美郷町														
高千穂町														
日之影町														
五ヶ瀬町														
計			2	322									2	322

20 令和3年8月8日から8月9日にかけての台風第9号

(1) 気象状況

(2) 被害概況（市町村別・区分別内訳）

ア 被害概況

イ 施設物被害

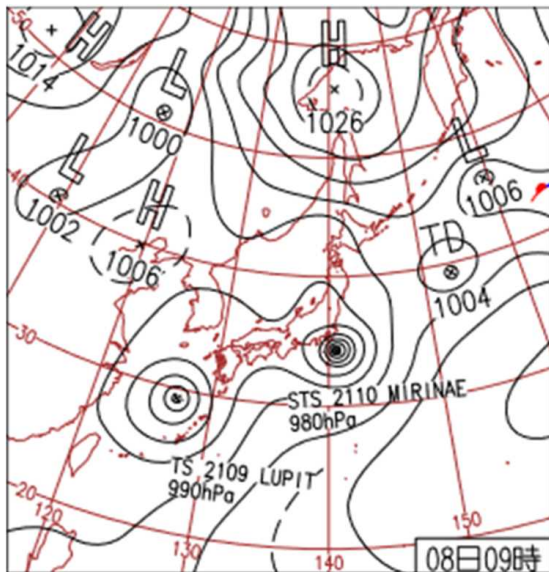
ウ 生産物被害

(1) 気象状況

令和3年8月8日～9日(台風第9号)

台風第9号は8日20時過ぎに鹿児島県枕崎市付近に上陸し、9日朝にかけて宮崎県を横断し日本海へ北上した。台風周辺の暖かく湿った空気が流れ込み、大気の状態が不安定となった。このため、8日は日最大1時間降水量を延岡で84.5ミリ、西米良で79.5ミリを観測し、観測史上1位を記録した。また、赤江(宮崎空港)で最大瞬間風速28.8m/s、宮崎で28.5m/s、田野で26.5m/sの非常に強い風を観測した。

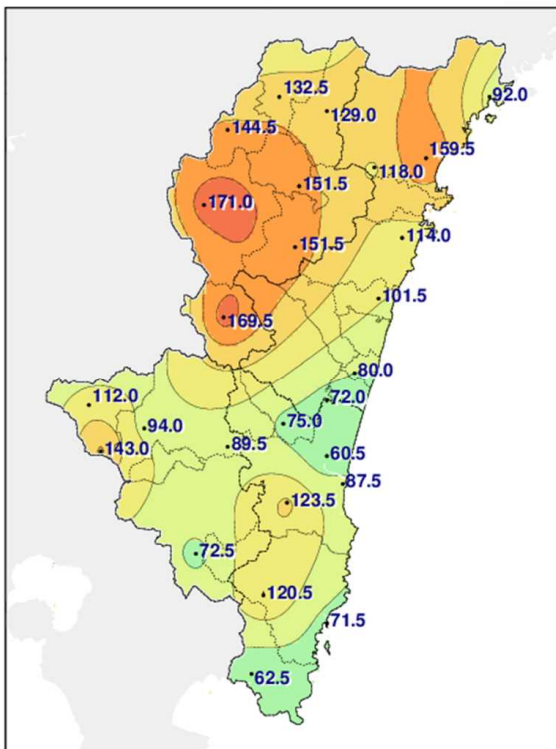
地上天気図(8月8日09時)



降水量表(8月8日～9日)

観測所名	期間合計 降水量 (mm)	最大1時間降水量(mm)	
		降水量	起時
延岡	159.5	84.5	8日 20:14
都城	72.5	18.0	8日 17:25
宮崎	60.5	27.5	8日 17:57
油津	71.5	33.5	8日 17:31
高千穂	132.5	28.0	8日 19:15
古江	92.0	36.0	8日 20:21
鞍岡	144.5	27.5	8日 19:26
日之影	129.0	34.0	8日 19:13
諸塚	151.5	36.5	8日 19:14
北方	118.0	43.5	8日 19:24
椎葉	171.0	43.5	8日 19:11
日向	114.0	42.5	8日 20:16
神門	151.5	42.0	8日 18:58
西米良	169.5	79.5	8日 18:49
都農	101.5	37.5	8日 18:41
高鍋	80.0	24.5	8日 18:27
加久藤	112.0	52.0	8日 18:11
西都	72.0	22.0	8日 18:09
えびの	143.0	40.0	8日 18:00
小林	94.0	23.5	8日 18:15
野尻	89.5	48.5	8日 18:10
国富	75.0	37.5	8日 18:21
田野	123.5	65.5	8日 17:50
赤江	87.5	26.0	8日 17:54
深瀬	120.5	53.5	8日 17:30
串間	62.5	33.0	8日 17:03

降水量分布図(8月8日～9日)



最大風速及び最大瞬間風速表（8月8日～9日）

観測所名	最大風速 (m/s)			最大瞬間風速 (m/s)		
	風速	風向	起時	風速	風向	起時
延岡	8.6	東	8日 19:34	17.6	東北東	8日 19:33
都城	7.7	南	8日 19:44	16.5	南	8日 18:01
宮崎	18.1	東	8日 17:58	28.5	東	8日 17:51
油津	13.7	東	8日 17:24	24.1	東	8日 17:21
高千穂	7.0	北西	9日 04:58	15.5	北西	9日 10:40
古江	10.5	南	8日 21:21	20.9	南東	8日 20:05
鞍岡	4.7	北	8日 17:47	17.3	北	8日 18:53
日之影	///	///	--/-- --:--	///	///	--/-- --:--
諸塚	///	///	--/-- --:--	///	///	--/-- --:--
北方	///	///	--/-- --:--	///	///	--/-- --:--
椎葉	///	///	--/-- --:--	///	///	--/-- --:--
日向	5.0	東南東	8日 19:06	13.7	北東	8日 18:52
神門	4.3	東	8日 18:46	12.0	東南東	8日 18:41
西米良	5.7	西	8日 17:10	12.3	西	8日 17:34
都農	///	///	--/-- --:--	///	///	--/-- --:--
高鍋	7.6	南南東	8日 20:13	16.4	東南東	8日 18:17
加久藤	8.3	西	9日 13:16	15.0	東	8日 17:07
西都	14.9	東南東	8日 18:13	24.2	東	8日 17:57
えびの	///	///	--/-- --:--	///	///	--/-- --:--
小林	12.9	東	8日 18:02	22.9	東北東	8日 17:48
野尻	///	///	--/-- --:--	///	///	--/-- --:--
国富	///	///	--/-- --:--	///	///	--/-- --:--
田野	10.9	南	8日 17:54	26.5	南南東	8日 17:49
赤江	22.8	東南東	8日 17:52	28.8	東南東	8日 17:48
深瀬	///	///	--/-- --:--	///	///	--/-- --:--
串間	11.4	東	8日 16:59	19.7	東	8日 16:56

(2) 被害概況(市町村別・区分別内訳)

ア 被害概況

区分 市町村	施 設 物									
	公共 土木施設	農地及び 農業用施設	営農施設	林地及び 林業用施設	水産施設	教育施設	商工施設	通信施設	電力施設	鉄道施設
宮崎市			9,435		3,164				772	
都城市										
延岡市	10,037		580	26,110	250				613	
日南市					762				954	
小林市	26,551									
日向市			427							
串間市			1,300		860					
西都市			1,826	5,501						
えびの市										
三股町										
高原町										
国富町			156							
綾町										
高鍋町										
新富町			1,500		100					
西米良村	9,022			71,706						
木城町										
川南町										
都農町										
門川町					300					
諸塚村	9,973									
椎葉村										
美郷町										
高千穂町										
日之影町									184	
五ヶ瀬町										
(県内一円)								1,839		
合計	55,583		15,224	103,317	5,436			1,839	2,523	

都市施設	衛生 関係施設	その他 の施設	小 計	生 産 物					合 計
				農産物・ 樹体	畜産物	水産物	林産物	小 計	
		6,006	19,377						19,377
			37,590	170				170	37,760
		276	1,992						1,992
			26,551						26,551
			427						427
			2,160						2,160
			7,327	435				435	7,762
			156						156
			1,600						1,600
			80,728						80,728
			300						300
			9,973						9,973
				5				5	5
			184						184
			1,839						1,839
		6,282	190,204	610				610	190,814

イ 施設物被害
公共土木施設

被害区分	県工事分																	
	河川		海岸		砂防		地すべり		急傾斜		道路		橋梁		港湾		小計	
市町村名	箇所	被害額	箇所	被害額	箇所	被害額	箇所	被害額	箇所	被害額	箇所	被害額	箇所	被害額	箇所	被害額	箇所	被害額
宮崎市																		
都城市																		
延岡市																		
日南市																		
小林市										2	26,551						2	26,551
日向市																		
串間市																		
西都市																		
えびの市																		
三股町																		
高原町																		
国富町																		
綾町																		
高鍋町																		
新富町																		
西米良村																		
木城町																		
川南町																		
都農町																		
門川町																		
諸塚村																		
椎葉村																		
美郷町																		
高千穂町																		
日之影町																		
五ヶ瀬町																		
計										2	26,551						2	26,551

被害額(単位:千円)

市町村工事分																合 計			
河 川		海 岸		砂 防		地すべり		急傾斜		道 路		橋 梁		港 湾		小 計		箇所	被害額
箇所	被害額	箇所	被害額	箇所	被害額	箇所	被害額	箇所	被害額	箇所	被害額	箇所	被害額	箇所	被害額	箇所	被害額		
										1	10,037					1	10,037	1	10,037
																		2	26,551
										1	9,022					1	9,022	1	9,022
										1	9,973					1	9,973	1	9,973
										3	29,032					3	29,032	5	55,583

イ 施設物被害

営農施設

被害額(単位:千円)

市町村名	園芸用施設		畜舎		その他		合計	
	箇所	被害額	箇所	被害額	箇所	被害額	箇所	被害額
宮崎市	31	9,335	1	100			32	9,435
都城市								
延岡市	4	580					4	580
日南市								
小林市								
日向市	3	427					3	427
串間市	1	1,300					1	1,300
西都市	2	32			11	1,794	13	1,826
えびの市								
三股町								
高原町								
国富町	1	156					1	156
綾町								
高鍋町								
新富町	1	1,500					1	1,500
西米良村								
木城町								
川南町								
都農町								
門川町								
諸塚村								
椎葉村								
美郷町								
高千穂町								
日之影町								
五ヶ瀬町								
計	43	13,330	1	100	11	1,794	55	15,224

林地及び林業用施設

被害額(単位:千円)

市町村名	林道		治山				林産施設		特用林産施設						合計	
	路面		林地		施設		製材工場		ビニルハウス		人工ほだ場		その他		合計	
	箇所	被害額	箇所	被害額	箇所	被害額	箇所	被害額	箇所	被害額	箇所	被害額	箇所	被害額	箇所	被害額
宮崎市																
都城市																
延岡市	4	26,110													4	26,110
日南市																
小林市																
日向市																
串間市																
西都市	1	5,501													1	5,501
えびの市																
三股町																
高原町																
国富町																
綾町																
高鍋町																
新富町																
西米良村	1	4,945	4	63,761	1	3,000									6	71,706
木城町																
川南町																
都農町																
門川町																
諸塚村																
椎葉村																
美郷町																
高千穂町																
日之影町																
五ヶ瀬町																
計	6	36,556	4	63,761	1	3,000									11	103,317

水産施設

市町村名	漁船		漁具		漁港		海岸		消破提・浮消波	
	動力船		小型定置網等		箇所	被害額	箇所	被害額	箇所	被害額
	箇所	被害額	箇所	被害額						
宮崎市										
都城市										
延岡市			1	50						
日南市										
小林市										
日向市										
串間市										
西都市										
えびの市										
三股町										
高原町										
国富町										
綾町										
高鍋町										
新富町	1	100								
西米良村										
木城町										
川南町										
都農町										
門川町										
諸塚村										
椎葉村										
美郷町										
高千穂町										
日之影町										
五ヶ瀬町										
計	1	100	1	50						

被害額(単位:千円)

水産施設								合計	
漁業用施設		共同利用施設		非共同利用施設		養殖施設			
箇所	被害額	箇所	被害額	箇所	被害額	箇所	被害額	箇所	被害額
		2	3,164					2	3,164
						1	200	2	250
		3	762					3	762
		2	860					2	860
								1	100
		1	300					1	300
		8	5,086			1	200	11	5,436

通信施設

区分 エリア	電話部門								合計 被害額 (千円)
	電柱 (本)	倒木 処理 (件)	SD ワイヤー (m)	市内 ケーブル (メタル) (m)	市内 ケーブル (光) (m)	中継光 ケーブル (件)	引込線 (件)	一般 電話故障 申告件数 (県内全申 告を宮崎 エリアに記 載) (件)	
宮崎	2	1			100			120	912
都城									
延岡		1							302
日南		1							99
小林									160
日向		1							366
高鍋									
計	2	4	0	0	100	0	0	120	1839

電力施設

被害額(単位:千円)

区分 市町村名	一般電気											合計		
	電柱		配電設備		発電設備		送電設備		充電設備		その他		箇所	被害額
	箇所	被害額	箇所	被害額	箇所	被害額	箇所	被害額	箇所	被害額	箇所	被害額		
宮崎市			2	772									2	772
都城市														
延岡市			2	613									2	613
日南市			3	954									3	954
小林市														
日向市														
串間市														
西都市														
えびの市														
三股町														
高原町														
国富町														
綾町														
高鍋町														
新富町														
西米良村														
木城町														
川南町														
都農町														
門川町														
諸塚村														
椎葉村														
美郷町														
高千穂町														
日之影町			1	184									1	184
五ヶ瀬町														
計			8	2,523									8	2,523

ウ 生産物被害
農産物・樹体

区分 市町村名	水陸稲		穀類・いも・豆類		野菜		果樹		工芸作物	
	被害面積	被害額	被害面積	被害額	被害面積	被害額	被害面積	被害額	被害面積	被害額
宮崎市										
都城市										
延岡市	2	150						20		
日南市										
小林市										
日向市										
串間市										
西都市					1	435				
えびの市										
三股町										
高原町										
国富町										
綾町										
高鍋町										
新富町										
西米良村										
木城町										
川南町										
都農町										
門川町										
諸塚村										
椎葉村		5								
美郷町										
高千穂町										
日之影町										
五ヶ瀬町										
計	2	155			1	435		20		

21 令和3年8月12日から8月20日にかけての前線による大雨

(1) 気象状況

(2) 被害概況（市町村別・区分別内訳）

ア 被害概況

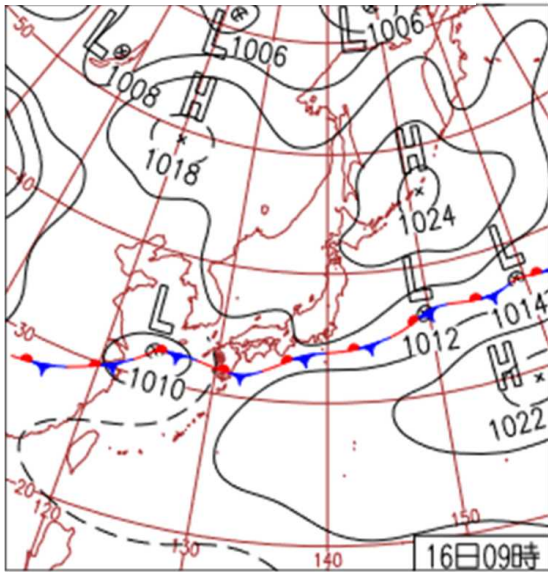
イ 施設物被害

(1) 気象状況

令和3年8月12日～20日(大雨)

前線が九州付近に停滞し、前線や低気圧に向かって暖かく湿った空気が流れ込み、大気の状態が非常に不安定となった。今期間の総降水量はえびので1191.0ミリ、加久藤で698.5ミリ、椎葉で612.5ミリ、野尻で606.0ミリの大雨となった。

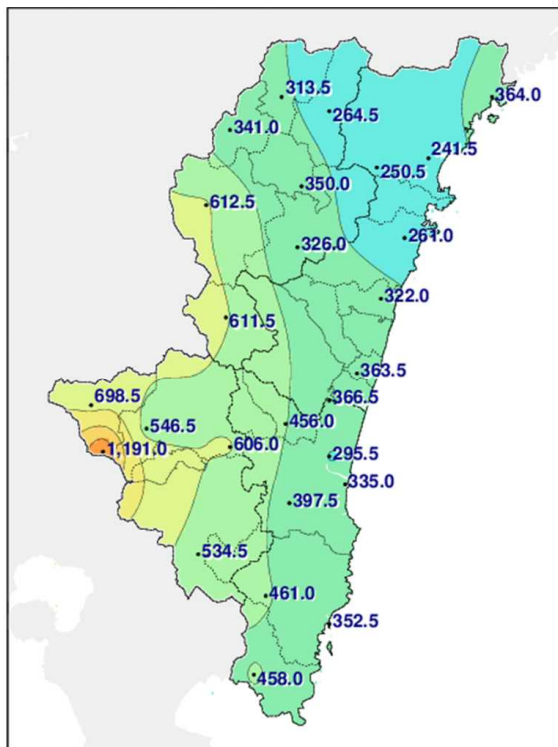
地上天気図(8月16日09時)



降水量表(8月12日～20日)

観測所名	期間合計 降水量 (mm)	最大1時間降水量(mm)	
		降水量	起時
延岡	241.5	24.5	20日 10:27
都城	534.5	50.5	12日 02:49
宮崎	295.5	29.5	18日 10:55
油津	352.5	36.5	18日 02:51
高千穂	313.5	18.0	16日 07:00
古江	364.0	63.5	19日 00:54
鞍岡	341.0	27.5	13日 07:46
日之影	264.5	22.5	16日 06:39
諸塚	350.0	37.0	16日 07:00
北方	250.5	19.0	16日 06:57
椎葉	612.5	31.0	18日 06:54
日向	261.0	33.5	18日 04:55
神門	326.0	20.5	20日 09:51
西米良	611.5	33.0	18日 04:39
都農	322.0	40.5	20日 10:17
高鍋	363.5	32.0	20日 09:18
加久藤	698.5	43.0	17日 22:23
西都	366.5	30.0	20日 09:09
えびの	1191.0	38.0	18日 03:41
小林	546.5	27.5	18日 03:57
野尻	606.0	35.0	12日 10:50
国富	456.0	31.5	20日 09:07
田野	397.5	55.5	12日 05:44
赤江	335.0	27.0	20日 09:40
深瀬	461.0	31.5	20日 09:37
串間	458.0	61.5	18日 10:05

総降水量分布図(8月12日～20日)



(2) 被害概況(市町村別・区分別内訳)

ア 被害概況

区分 市町村	施 設 物									
	公共 土木施設	農地及び 農業用施 設	営農施設	林地及び 林業用施 設	水産施設	教育施設	商工施設	通信施設	電力施設	鉄道施設
宮崎市	39,949	3,352							989	
都城市	100,480	9,214								
延岡市	9,322	1,425							9,397	
日南市	162,665	4,817							277	
小林市	74,755	19,571								
日向市				5,620						
串間市	27,236	1,913								
西都市	7,615									
えびの市	62,594	2,566		18,685						
三股町										
高原町	53,242									
国富町										
綾町	34,098								130	
高鍋町										
新富町										
西米良村				165,327						
木城町										
川南町										
都農町										
門川町										
諸塚村	22,047	803		77,356						
椎葉村	58,195	7,577		88,982					419	
美郷町		1,307		67,500						
高千穂町	1,476									
日之影町		1,962		16,012						
五ヶ瀬町	13,001	1,757		3,577						
(県内一円)								3,064		6,200
合計	666,675	56,264		443,059				3,064	11,212	6,200

都市施設	衛生 関係施設	その他 の施設	小 計	生 産 物					合 計
				農産物・ 樹体	畜産物	水産物	林産物	小 計	
		492	44,782						44,782
			109,694						109,694
			20,144						20,144
			167,759						167,759
			94,326						94,326
			5,620						5,620
			29,149						29,149
			7,615						7,615
			83,845						83,845
			53,242						53,242
	2,229		2,229						2,229
	220		34,448						34,448
			165,327						165,327
			100,206						100,206
			155,173						155,173
			68,807						68,807
			1,476						1,476
			17,974						17,974
			18,335						18,335
			9,264						9,264
	2,449	492	1,189,415						1,189,415

イ 施設物被害
公共土木施設

被害区分	県工事分																	
	河川		海岸		砂防		地すべり		急傾斜		道路		橋梁		港湾		小計	
市町村名	箇所	被害額	箇所	被害額	箇所	被害額	箇所	被害額	箇所	被害額	箇所	被害額	箇所	被害額	箇所	被害額	箇所	被害額
宮崎市	2	33,293									2	6,656					4	39,949
都城市											1	20,492					1	20,492
延岡市											1	9,322					1	9,322
日南市											2	162,665					2	162,665
小林市	4	69,474									1	4,100					5	73,574
日向市																		
串間市																		
西都市																		
えびの市	1	19,492			1	43,102											2	62,594
三股町																		
高原町																		
国富町																		
綾町					1	23,474					1	10,624					2	34,098
高鍋町																		
新富町																		
西米良村																		
木城町																		
川南町																		
都農町																		
門川町																		
諸塚村											1	22,047					1	22,047
椎葉村											1	5,963					1	5,963
美郷町																		
高千穂町																		
日之影町																		
五ヶ瀬町																		
計	7	122,259			2	66,576					10	241,869					19	430,704

イ 施設物被害
農地及び農業用施設

区分 市町村名	農 地						ため池						頭首工		水 路	
	田		畑		小 計		ため池		頭首工		水 路					
	箇所	被害額	箇所	被害額	箇所	被害額	箇所	被害額	箇所	被害額	箇所	被害額	箇所	被害額		
宮崎市			1	2,394	1	2,394										
都城市			1	9,214	1	9,214										
延岡市													1	1,425		
日南市			1	2,678	1	2,678							1	2,139		
小林市	1	2,543	1	350	2	2,893							4	10,153		
日向市																
串間市	1	1,913			1	1,913										
西都市																
えびの市													2	2,566		
三股町																
高原町																
国富町																
綾町																
高鍋町																
新富町																
西米良村																
木城町																
川南町																
都農町																
門川町																
諸塚村			1	803	1	803										
椎葉村	3	7,577			3	7,577										
美郷町																
高千穂町																
日之影町	1	1,393	1	569	2	1,962										
五ヶ瀬町	1	956			1	956							1	801		
計	7	14,382	6	16,008	13	30,390							9	17,084		

被害額(単位:千円)

農 業 用 施 設										その他		合計	
道 路		橋 梁		農地保全		揚水機		小 計		箇所	被害額	箇所	被害額
箇所	被害額	箇所	被害額	箇所	被害額	箇所	被害額	箇所	被害額				
1	958							1	958			2	3,352
												1	9,214
								1	1,425			1	1,425
								1	2,139			2	4,817
4	6,525							8	16,678			10	19,571
												1	1,913
								2	2,566			2	2,566
												1	803
												3	7,577
1	1,307							1	1,307			1	1,307
												2	1,962
								1	801			2	1,757
6	8,790							15	25,874			28	56,264

林地及び林業用施設

被害額(単位:千円)

区分 市町村名	林道		治山				林産施設		特用林産施設						合計	
	路面		林地		施設		製材工場		ビニルハウス		人工ほだ場		その他		合計	
	箇所	被害額	箇所	被害額	箇所	被害額	箇所	被害額	箇所	被害額	箇所	被害額	箇所	被害額	箇所	被害額
宮崎市																
都城市																
延岡市																
日南市																
小林市																
日向市	1	5,620													1	5,620
串間市																
西都市																
えびの市			2	18,685											2	18,685
三股町																
高原町																
国富町																
綾町																
高鍋町																
新富町																
西米良村			1	165,327											1	165,327
木城町																
川南町																
都農町																
門川町																
諸塚村	3	77,356													3	77,356
椎葉村	9	88,982													9	88,982
美郷町	2	67,500													2	67,500
高千穂町																
日之影町	3	16,012													3	16,012
五ヶ瀬町	1	3,577													1	3,577
計	19	259,047	3	184,012											22	443,059

通信施設

区分 エリア	電話部門								合計 被害額 (千円)
	電柱 (本)	倒木 処理 (件)	SD ワイヤー (m)	市内 ケーブル (メタル) (m)	市内 ケーブル (光) (m)	中継光 ケーブル (件)	引込線 (件)	一般 電話故障 申告件数 (県内全申 告を宮崎 エリアに記 載) (件)	
宮崎		2			680			547	909
都城									
延岡		1							338
日南					45				241
小林									95
日向	1								190
高鍋			670				5		1291
計	1	3	670	0	725	0	5	547	3064

8.12~8.20_大雨

電力施設

被害額(単位:千円)

区分 市町村名	一般電気										合計	
	電柱		配電設備		発電設備		送電設備		充電設備		その他	
	箇所	被害額	箇所	被害額	箇所	被害額	箇所	被害額	箇所	被害額	箇所	被害額
宮崎市	1	698	2	291							3	989
都城市												
延岡市			1	9,397							1	9,397
日南市			1	277							1	277
小林市												
日向市												
串間市												
西都市												
えびの市												
三股町												
高原町												
国富町												
綾町			1	130							1	130
高鍋町												
新富町												
西米良村												
木城町												
川南町												
都農町												
門川町												
諸塚村												
椎葉村			1	419							1	419
美郷町												
高千穂町												
日之影町												
五ヶ瀬町												
計	1	698	6	10,514							7	11,212

22 令和3年9月5日の大雨

- (1) 気象状況

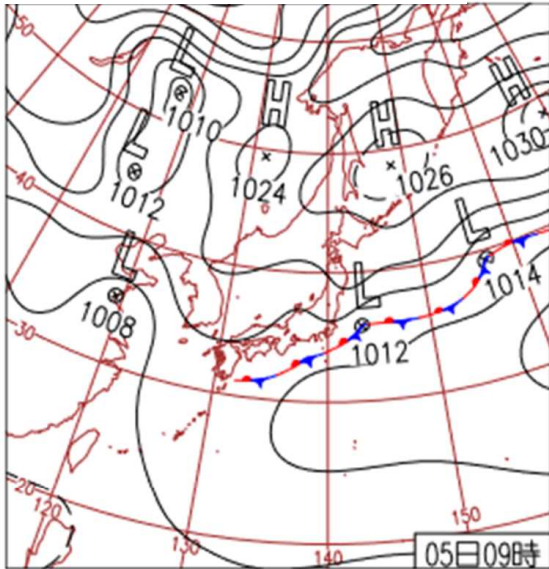
- (2) 被害概況（市町村別・区分別内訳）
 - ア 被害概況
 - イ 施設物被害

(1) 気象状況

令和3年9月5日(大雨)

暖かく湿った空気の流れ込みで大気の状態が不安定となり、局地的に非常に激しい雨が降った。(都城で日最大1時間降水量 58.5 ミリ)

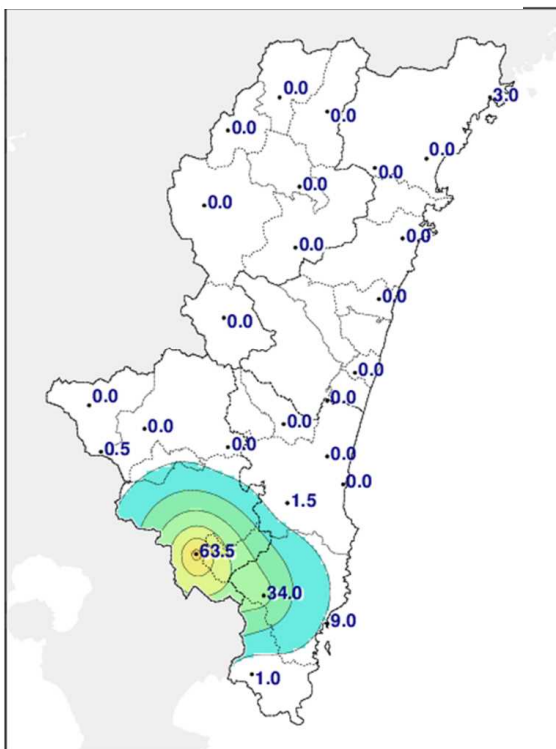
地上天気図 (9月5日 09時)



降水量表 (9月5日)

観測所名	日降水量 (mm)		最大1時間降水量 (mm)
	降水量	降水量	起時
延岡	0.0	0.0	6日 00:00
都城	63.5	58.5	5日 14:18
宮崎	-	-	--/-- ---:--
油津	9.0	7.0	5日 15:00
高千穂	0.0	0.0	6日 00:00
古江	3.0	3.0	5日 15:39
鞍岡	0.0	0.0	6日 00:00
日之影	0.0	0.0	6日 00:00
諸塚	0.0	0.0	6日 00:00
北方	0.0	0.0	6日 00:00
椎葉	0.0	0.0	6日 00:00
日向	0.0	0.0	6日 00:00
神門	0.0	0.0	6日 00:00
西米良	0.0	0.0	6日 00:00
都農	0.0	0.0	6日 00:00
高鍋	0.0	0.0	6日 00:00
加久藤	0.0	0.0	6日 00:00
西都	0.0	0.0	6日 00:00
えびの	0.5	0.5	5日 16:58
小林	0.0	0.0	6日 00:00
野尻	0.0	0.0	6日 00:00
国富	0.0	0.0	6日 00:00
田野	1.5	1.5	5日 15:57
赤江	0.0	0.0	6日 00:00
深瀬	34.0	24.0	5日 15:17
串間	1.0	1.0	5日 16:49

降水量分布図 (9月5日)



(2) 被害概況(市町村別・区分別内訳)

ア 被害概況

区分 市町村	施 設 物									
	公共 土木施設	農地及び 農業用施 設	営農施設	林地及び 林業用施 設	水産施設	教育施設	商工施設	通信施設	電力施設	鉄道施設
宮崎市										
都城市										
延岡市										
日南市										
小林市										
日向市										
串間市										
西都市										
えびの市										
三股町										
高原町										
国富町										
綾町										
高鍋町										
新富町										
西米良村										
木城町										
川南町										
都農町										
門川町										
諸塚村										
椎葉村										
美郷町										
高千穂町										
日之影町										
五ヶ瀬町										
(県内一円)								688		
合計								688		

通信施設

区分 エリア	電話部門								合計 被害額 (千円)
	電柱 (本)	倒木 処理 (件)	SD ワイヤー (m)	市内 ケーブル (メタル) (m)	市内 ケーブル (光) (m)	中継光 ケーブル (件)	引込線 (件)	一般 電話故障 申告件数 (県内全申 告を宮崎 エリアに記 載) (件)	
宮崎		2	1140					84	688
都城									
延岡									
日南									
小林									
日向									
高鍋									
計	0	2	1140	0	0	0	0	84	688

23 令和3年9月13日から9月16日にかけての前線による大雨

- (1) 気象状況

- (2) 被害概況（市町村別・区分別内訳）
 - ア 被害概況
 - イ 施設物被害
 - ウ 生産物被害

(2) 被害概況(市町村別・区分別内訳)

ア 被害概況

区分 市町村	施 設 物									
	公共 土木施設	農地及び 農業用施 設	営農施設	林地及び 林業用施 設	水産施設	教育施設	商工施設	通信施設	電力施設	鉄道施設
宮崎市	314,180	57,437		1,129,264					7,724	
都城市										
延岡市					4,005					
日南市	283,282			1,000						
小林市									670	
日向市										
串間市		6,557								
西都市	6,609	1,870								
えびの市										
三股町										
高原町										
国富町	127,788	1,928		28,000						
綾町										
高鍋町										
新富町										
西米良村										
木城町										
川南町										
都農町										
門川町										
諸塚村										
椎葉村										
美郷町										
高千穂町										
日之影町										
五ヶ瀬町										
(県内一円)								2,345		402,000
合計	731,859	67,792		1,158,264	4,005			2,345	8,394	402,000

イ 施設物被害
公共土木施設

被害区分	県工事分																	
	河川		海岸		砂防		地すべり		急傾斜		道路		橋梁		港湾		小計	
市町村名	箇所	被害額	箇所	被害額	箇所	被害額	箇所	被害額	箇所	被害額	箇所	被害額	箇所	被害額	箇所	被害額	箇所	被害額
宮崎市	7	190,637									2	15,463					9	206,100
都城市																		
延岡市																		
日南市																		
小林市																		
日向市																		
串間市																		
西都市																		
えびの市																		
三股町																		
高原町																		
国富町	1	118,159									1	9,629					2	127,788
綾町																		
高鍋町																		
新富町																		
西米良村																		
木城町																		
川南町																		
都農町																		
門川町																		
諸塚村																		
椎葉村																		
美郷町																		
高千穂町																		
日之影町																		
五ヶ瀬町																		
計	8	308,796									3	25,092					11	333,888

被害額(単位:千円)

市町村工事分																合 計			
河 川		海 岸		砂 防		地すべり		急傾斜		道 路		橋 梁		港 湾		小 計		箇所	被害額
箇所	被害額	箇所	被害額	箇所	被害額	箇所	被害額	箇所	被害額	箇所	被害額	箇所	被害額	箇所	被害額	箇所	被害額		
1	16,659									7	91,421					8	108,080	17	314,180
										8	283,282					8	283,282	8	283,282
										1	6,609					1	6,609	1	6,609
																		2	127,788
1	16,659									16	381,312					17	397,971	28	731,859

イ 施設物被害
農地及び農業用施設

区分 市町村名	農 地						ため池 頭首工 水路					
	田		畑		小 計		ため池		頭首工		水路	
	箇所	被害額	箇所	被害額	箇所	被害額	箇所	被害額	箇所	被害額	箇所	被害額
宮崎市								2	30,000			
都城市												
延岡市												
日南市												
小林市												
日向市												
串間市										2	6,557	
西都市										1	1,677	
えびの市												
三股町												
高原町												
国富町	1	1,270			1	1,270				1	658	
綾町												
高鍋町												
新富町												
西米良村												
木城町												
川南町												
都農町												
門川町												
諸塚村												
椎葉村												
美郷町												
高千穂町												
日之影町												
五ヶ瀬町												
計	1	1,270			1	1,270		2	30,000	4	8,892	

被害額(単位:千円)

農 業 用 施 設										その他		合計	
道 路		橋 梁		農地保全		揚水機		小 計		箇所	被害額	箇所	被害額
箇所	被害額	箇所	被害額	箇所	被害額	箇所	被害額	箇所	被害額				
4	27,437							6	57,437			6	57,437
								2	6,557			2	6,557
1	193							2	1,870			2	1,870
								1	658			2	1,928
5	27,630							11	66,522			12	67,792

9.13～9.16_大雨【まとめ】

林地及び林業用施設

被害額(単位:千円)

市町村名	林道		治山				林産施設		特用林産施設						合計	
	路面		林地		施設		製材工場		ビニルハウス		人工ほだ場		その他		箇所	被害額
	箇所	被害額	箇所	被害額	箇所	被害額	箇所	被害額	箇所	被害額	箇所	被害額	箇所	被害額		
宮崎市	4	58,448	3	1,070,816											7	1,129,264
都城市																
延岡市																
日南市			1	1,000											1	1,000
小林市																
日向市																
串間市																
西都市																
えびの市																
三股町																
高原町																
国富町			2	28,000											2	28,000
綾町																
高鍋町																
新富町																
西米良村																
木城町																
川南町																
都農町																
門川町																
諸塚村																
権葉村																
美郷町																
高千穂町																
日之影町																
五ヶ瀬町																
計	4	58,448	6	1,099,816											10	1,158,264

水産施設

市町村名	漁船		漁具		漁港		海岸		消破提・浮消波	
	動力船		小型定置網等							
	箇所	被害額	箇所	被害額	箇所	被害額	箇所	被害額	箇所	被害額
宮崎市										
都城市										
延岡市										
日南市										
小林市										
日向市										
串間市										
西都市										
えびの市										
三股町										
高原町										
国富町										
綾町										
高鍋町										
新富町										
西米良村										
木城町										
川南町										
都農町										
門川町										
諸塚村										
椎葉村										
美郷町										
高千穂町										
日之影町										
五ヶ瀬町										
計										

通信施設

区分 エリア	電話部門								合計 被害額 (千円)
	電柱 (本)	倒木 処理 (件)	SD ワイヤー (m)	市内 ケーブル (メタル) (m)	市内 ケーブル (光) (m)	中継光 ケーブル (件)	引込線 (件)	一般 電話故障 申告件数 (県内全申 告を宮崎 エリアに記 載) (件)	
宮崎	1	1			566		1	277	2345
都城									
延岡									
日南									
小林									
日向									
高鍋									
計	1	1	0	0	566	0	1	277	2345

9.13~9.16_大雨

電力施設

被害額(単位:千円)

区分 市町村名	一般電気											合計		
	電柱		配電設備		発電設備		送電設備		充電設備		その他		箇所	被害額
	箇所	被害額	箇所	被害額	箇所	被害額	箇所	被害額	箇所	被害額	箇所	被害額		
宮崎市	3	2,644	3	5,080									6	7,724
都城市														
延岡市														
日南市														
小林市			2	670									2	670
日向市														
串間市														
西都市														
えびの市														
三股町														
高原町														
国富町														
綾町														
高鍋町														
新富町														
西米良村														
木城町														
川南町														
都農町														
門川町														
諸塚村														
椎葉村														
美郷町														
高千穂町														
日之影町														
五ヶ瀬町														
計	3	2,644	5	5,750									8	8,394

ウ 生産物被害

水産物

区分 市町村名	種別	被害量(尾)	被害額(千円)
宮崎市	マガキ	80,000	不明
都城市			
延岡市	カンパチ	5,341	4,005
日南市			
小林市			
日向市			
串間市			
西都市			
えびの市			
三股町			
高原町			
国富町			
綾町			
高鍋町			
新富町			
西米良村			
木城町			
川南町			
都農町			
門川町			
諸塚村			
椎葉村			
美郷町			
高千穂町			
日之影町			
五ヶ瀬町			
計		85,341	4,005

24 令和3年10月6日の大隅半島東方沖を震源とする地震

(1) 気象状況

※ 宮崎県内の被害なし

(1) 地震状況

令和3年10月6日(令和3年10月6日の大隅半島東方沖を震源とする地震)

2021年10月6日17時12分に大隅半島東方沖の深さ43kmでM5.4の地震が発生し、宮崎県の日南市、串間市、鹿児島県で震度4を観測したほか、九州地方、高知県で震度3から1を観測した。

震源要素

震源時 2021(令和3)年10月6日17時12分

震央 大隅半島東方沖 北緯31度14.7分、東経131度28.8分

深さ 43 km

規模(M)5.4

各地の震度

震度 4：日南市吾田東*、日南市南郷町南町*、串間市都井*

震度 3：宮崎市松橋*、宮崎市橘通東*、日南市北郷町大藤、串間市奈留、都城市菖蒲原
都城市姫城町*、都城市高崎町大牟田*、都城市北原*、都城市山之口町花木*
小林市真方、小林市野尻町東麓*、高原町西麓*

震度 2：西都市上の宮*、高鍋町上江*、新富町上富田、川南町川南*、
椎葉村総合運動公園*、高千穂町三田井、宮崎美郷町田代*、宮崎市霧島、
宮崎市田野町体育館*、宮崎市田野支所*、宮崎市清武町船引*、国富町本庄*、
綾町南俣健康センター*、都城市高崎町江平、都城市高城町穂満坊*、
小林市役所*、小林市細野*、小林市中原*、えびの市加久藤*

震度 1：延岡市北方町未、延岡市北方町卯*、日向市東郷町山陰*、宮崎都農町川北
宮崎都農町役場*、木城町高城*、西米良村板谷*、椎葉村下福良*、
高千穂町寺迫*

「*」の付いている地点は、宮崎県または防災科学技術研究所の観測点である。

通信施設

※被害額の算定不可

区分 エリア	電話部門								合計 被害額 (千円)
	電柱 (本)	倒木 処理 (件)	SD ワイヤー (m)	市内 ケーブル (メタル) (m)	市内 ケーブル (光) (m)	中継光 ケーブル (件)	引込線 (件)	一般 電話故障 申告件数 (県内全申 告を宮崎 エリアに記 載) (件)	
宮崎								20	
都城									
延岡									
日南									
小林									
日向									
高鍋									
計	0	0	0	0	0	0	0	20	0

25 令和3年10月12日の前線による大雨

- (1) 気象状況

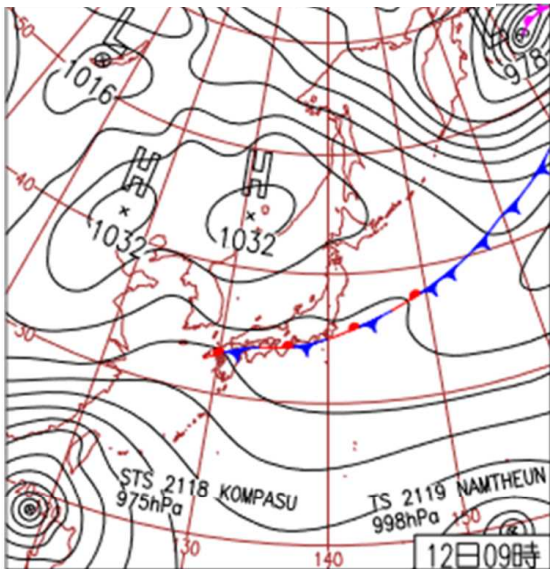
- (2) 被害概況（市町村別・区分別内訳）
 - ア 被害概況
 - イ 施設物被害

(1) 気象状況

令和3年10月12日(大雨)

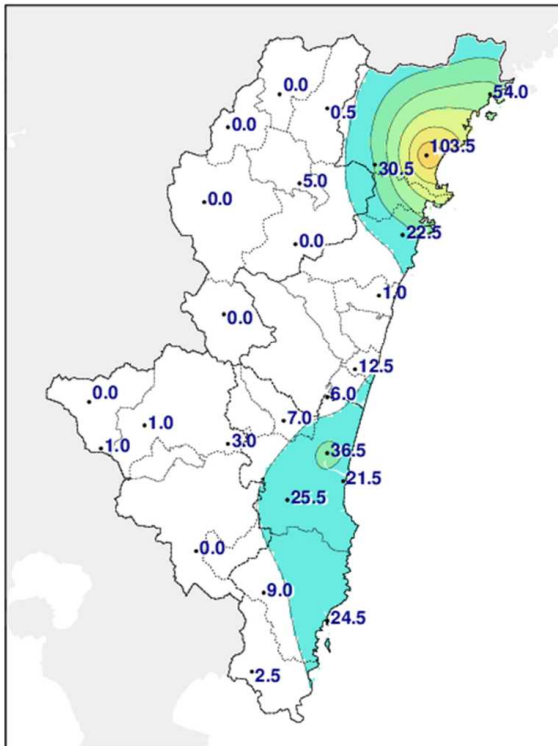
九州付近に前線が停滞し、南東から暖かく湿った空気が流れ込み、大気の状態が非常に不安定となった。このため、局地的に雷を伴い平野部を中心に降水量が多くなり、特に北部平野部の延岡で日降水量103.5)ミリの大雨となった。

地上天気図(10月12日09時)



降水量表(10月12日)

観測所名	日降水量 (mm)	最大1時間降水量(mm)	
	降水量	降水量	起時
延岡	103.5)	44.0)	10/12 18:54)
都城	0.0	2.5	12日 00:34
宮崎	36.5	23.0	12日 21:59
油津	24.5	8.0	12日 22:35
高千穂	0.0	0.0	13日 00:00
古江	54.0	26.5	12日 16:42
鞍岡	0.0	0.0	13日 00:00
日之影	0.5	0.5	13日 00:00
諸塚	5.0	3.0	12日 19:25
北方	30.5	28.0	12日 21:47
椎葉	0.0	0.0	13日 00:00
日向	22.5	15.0	12日 23:07
神門	0.0	0.0	13日 00:00
西米良	0.0	0.0	13日 00:00
都農	1.0	0.5	13日 00:00
高鍋	12.5	10.0	13日 00:00
加久藤	0.0	0.0	13日 00:00
西都	6.0	5.5	12日 22:33
えびの	1.0	0.5	12日 11:29
小林	1.0	1.0	12日 11:30
野尻	3.0	2.5	12日 10:27
国富	7.0	6.0	12日 22:21
田野	25.5	9.5	12日 11:01
赤江	21.5	16.5	12日 21:13
深瀬	9.0	3.0	12日 19:00
串間	2.5	1.0	12日 13:01



「) 」は準正常値扱い(データ欠測を含む)

(2) 被害概況(市町村別・区分別内訳)

ア 被害概況

区分 市町村	施 設 物									
	公共 土木施設	農地及び 農業用施 設	営農施設	林地及び 林業用施 設	水産施設	教育施設	商工施設	通信施設	電力施設	鉄道施設
宮崎市										
都城市										
延岡市	22,003									
日南市										
小林市										
日向市										
串間市										
西都市										
えびの市										
三股町										
高原町										
国富町										
綾町										
高鍋町										
新富町										
西米良村										
木城町										
川南町										
都農町										
門川町										
諸塚村										
椎葉村										
美郷町										
高千穂町										
日之影町										
五ヶ瀬町										
(県内一円)								427		
合計	22,003							427		

イ 施設物被害
公共土木施設

被害区分	県工事分																	
	河川		海岸		砂防		地すべり		急傾斜		道路		橋梁		港湾		小計	
市町村名	箇所	被害額	箇所	被害額	箇所	被害額	箇所	被害額	箇所	被害額	箇所	被害額	箇所	被害額	箇所	被害額	箇所	被害額
宮崎市																		
都城市																		
延岡市										1	22,003						1	22,003
日南市																		
小林市																		
日向市																		
串間市																		
西都市																		
えびの市																		
三股町																		
高原町																		
国富町																		
綾町																		
高鍋町																		
新富町																		
西米良村																		
木城町																		
川南町																		
都農町																		
門川町																		
諸塚村																		
椎葉村																		
美郷町																		
高千穂町																		
日之影町																		
五ヶ瀬町																		
計										1	22,003						1	22,003

通信施設

区分 エリア	電話部門								合計 被害額 (千円)
	電柱 (本)	倒木 処理 (件)	SD ワイヤー (m)	市内 ケーブル (メタル) (m)	市内 ケーブル (光) (m)	中継光 ケーブル (件)	引込線 (件)	一般 電話故障 申告件数 (県内全申 告を宮崎 エリアに記 載) (件)	
宮崎		1						25	85
都城									
延岡									
日南					70				246
小林									
日向									
高鍋							1		96
計	0	1	0	0	70	0	1	25	427

26 令和3年の津波注意報及び警報の発表状況

令和 3 年の津波注意報及び津波警報の発表状況

令和 3 年に宮崎県に発表された津波注意報及び津波警報はありません。

27 令和3年霧島山（新燃岳、御鉢、えびの高原（硫黄山）周辺）の活動状況

令和3年霧島山（新燃岳、御鉢、えびの高原（硫黄山）周辺、大幡池）の

活動状況

- ア 火山活動状況
- イ 気象官署の降灰観測日及び時間
- ウ 霧島山の月別活動表（火山性地震回数等）
- エ 噴火警報、噴火予報の発表状況
- オ 霧島山の現地観測

ア 火山活動状況

【新燃岳】

新燃岳では、噴火は観測されていません。

新燃岳火口直下を震源とする火山性地震は増減を繰り返していましたが、2021年2月以降は少ない状態で経過しました。

火山ガス（二酸化硫黄）の放出量は2020年12月に入り減少し、2021年2月下旬以降は検出限界未満で推移しました。

現地調査では、新燃岳の火口内及び西側斜面の割れ目付近において地熱域を観測しましたが、拡大傾向は認められませんでした。

新燃岳近傍の傾斜計では、山体隆起を示す顕著な変化は観測されていません。

GNSS連続観測では、霧島山の深い場所でのマグマの蓄積を示すと考えられる基線の伸びは2019年2月以降停滞し、2019年7月頃から基線の縮みが認められていましたが、2020年11月頃から停滞しています。

・噴煙などの表面現象の状況

新燃岳火口では、白色の噴煙が概ね火口縁上100m以下で経過しました。また、火口西側斜面の割れ目からの噴気が2020年2月13日以降観測されていましたが、2021年5月23日以降は認められなくなりました。

・地震や微動の発生状況

新燃岳火口直下を震源とする火山性地震は、2019年11月以降増減を繰り返していましたが、2021年2月以降は少ない状態で経過しました。

火山性地震の年回数は1,854回で、前年（2020年：6,490回）より減少しました。震源は、主に新燃岳火口直下のごく浅いところから深さ1km付近に分布しました。その他に、新燃岳火口の西側2km付近の深さ2～3km、新燃岳の南2.5km付近の深さ1km付近及び大幡山付近の深さ2km付近に分布しました。

火山性微動は2020年10月16日以降観測されていません。

・地殻変動の状況

新燃岳近傍の傾斜計では、山体の隆起を示す顕著な変化は観測されていません。

GNSS連続観測では、霧島山の深い場所でのマグマの蓄積を示すと考えられる基線の伸びは2019年2月以降停滞し、2019年7月頃から基線の縮みが認められていましたが、2020年11月頃から停滞しています。

・火山ガスの状況

山麓で実施した現地調査では、火山ガス（二酸化硫黄）の放出量は、2020年12月以降減少し、2月以降は検出限界未満で推移しました。

【御鉢】

火山活動に特段の変化はなく、噴火の兆候は認められません。

- ・噴煙などの表面現象の状況

監視カメラによる観測では、噴煙は認められませんでした。

- ・地震や微動の発生状況

火山性地震は少ない状態で経過しました。年回数は12回と前年(2020年:24回)に比べやや減少しました。震源は、御鉢火口直下の深さ1km付近と、御鉢火口の南側1km付近の深さ4km付近に分布しました。

火山性微動は2018年2月10日以降、観測されていません。

- ・地殻変動の状況

地殻変動観測では、火山活動によると考えられる特段の変化は認められませんでした。

【えびの高原(硫黄山)周辺】

硫黄山では噴火は観測されていません。硫黄山の南側の噴気地帯では引き続き活発な噴気活動が続いています。硫黄山の西側500mのやや活発な噴気活動は8月以降認められなくなりましたが、12月に入り噴気が時々観測されました。

繰り返し実施した現地調査では、赤外熱映像装置による観測により、硫黄山周辺の噴気地帯でこれまでと同様に地熱域を確認しましたが、特段の変化は認められませんでした。

硫黄山付近では、火山性地震は概ね少ない状態で経過しています。2020年5月頃から、地震がわずかに増加した状態が続いていますが、さらなる増加傾向は認められません。なお、韓国岳や大浪池及びその周辺の地震は、少ない状態で経過しました。

GNSS連続観測では、硫黄山近傍の基線で、2020年5月頃から山体浅部の膨張を示すわずかな伸びの傾向がみられていましたが、2021年2月以降は停滞しています。

- ・噴煙などの表面現象の状況

硫黄山では、噴火は観測されていません。

硫黄山の南側の噴気地帯では、活発な噴気活動が続いており、噴気の高さは概ね300m以下で経過しました。硫黄山の西側500m付近では、噴気の高さは概ね100m以下で経過し、噴気活動はやや活発な状態でしたが、7月中旬頃から噴気量が減少しました。8月以降、噴気は観測されていませんでしたが、12月から時々観測されています。

- ・地震や微動の発生状況

硫黄山付近では、火山性地震が2020年5月頃からわずかに増加した状態が続いていますが、さらなる増加傾向は認められず、概ね少ない状態で経過しています。火山性地震の年回数は777回(2020年:712回)でした。震源は、主に硫黄山近傍の深さ0~1km付近に分布しました。

また、硫黄山付近を除くえびの高原周辺(韓国岳付近、韓国岳北東、大浪池付近)の地

震の年回数は182回（2020年：148回）でした。月回数は10回前後と、概ね少ない状態で経過しました。5月22日に大浪池付近を震源とする火山性地震が14回、6月21日に白鳥山付近を震源とする火山性地震が18回と、一時的にやや増加しました。また、5月24日10時04分頃に発生した。

えびの高原付近の浅部を震源とする地震では、聞き取りによる調査の結果、えびの高原においてわずかに体に感じる揺れがありました。

えびの高原周辺の地震の震源は主に、韓国岳近傍とその周辺の深さ0～4km付近、大浪池近傍の深さ1～4km付近、白鳥山周辺の深さ3km付近及び甑岳近傍の深さ1km付近に分布しました。

韓国岳近傍とその周辺では、2018年8月頃から地震が増加し、その後も引き続き地震活動がみられています。

11月29日06時から10時頃にかけて、硫黄山の南西約3～5kmの浅いところを震源とする体を感じる地震が一時的に多発し、最大震度2を6回、最大震度1を4回観測しました。その後、これらの地震の増加に伴う、硫黄山等の火山活動の活発化は認められませんでした。

火山性微動は2018年6月20日以降、観測されていません。

・火山ガスの状況

10月8日及び12月7日に実施した現地調査では、火山ガス（二酸化硫黄）の放出量は1日あたり10トン未満～20トンでした。

・地殻変動の状況

GNSS 連続観測では、硫黄山近傍の基線で、2020年5月頃から山体浅部の膨張を示すわずかな伸びの傾向がみられていましたが、2021年2月頃から停滞しています。

・全磁力変化の状況

全磁力観測では、観測を開始した2016年2月以降、硫黄山の北側の観測点で全磁力の増加、南側の観測点では全磁力の減少といった、硫黄山周辺の地下での熱の高まりを示す変化が観測されています。その変化は硫黄山の南側の観測点で2020年5月頃からやや大きくなっていましたが、2021年7月頃からやや鈍化しています。

【大幡池】

火山活動に特段の変化はなく、噴火の兆候は認められません。

・噴煙などの表面現象の状況

監視カメラによる観測では、噴気は認められませんでした。

・地震や微動の発生状況

火山性地震は少ない状態で経過しました。年回数は1回で、震源は大幡山付近の深さ2km付近でした。

火山性微動は観測されていません。

・地殻変動の状況

GNSS連続観測では、大幡池及び大幡山を挟む基線には、特段の変化は認められませんでした。

イ 気象官署の降灰観測日及び時間

宮崎地方気象台で観測した霧島山の降灰はありませんでした。

ウ 霧島山の月別活動表

2021年		1月	2月	3月	4月	5月	6月	7月	8月	9月	10月	11月	12月	年
新燃岳	地震回数	484	215	194	134	42	58	94	117	164	98	95	159	1854
	微動回数	0	0	0	0	0	0	0	0	0	0	0	0	0
	噴火回数	0	0	0	0	0	0	0	0	0	0	0	0	0
	爆発回数	0	0	0	0	0	0	0	0	0	0	0	0	0
	噴煙 最高高度(m)	100	90	100	100	100	300	300	60	40	40	70	100	
御鉢	地震回数	1	1	1	0	4	0	0	2	3	0	0	0	12
	微動回数	0	0	0	0	0	0	0	0	0	0	0	0	0
	噴煙 最高高度(m)	0	0	0	0	0	0	0	0	0	0	0	0	
（えびの高原 付近） 硫黄山	地震回数	83	94	59	54	58	44	58	38	83	79	80	47	777
	微動回数	0	0	0	0	0	0	0	0	0	0	0	0	0
	噴気 最高高度(m)	400	200	300	200	100	400	300	300	300	400	200	300	
大幡池	地震回数	0	0	0	0	0	0	0	0	0	1	0	0	1
	微動回数	0	0	0	0	0	0	0	0	0	0	0	0	0
	噴煙 最高高度(m)	0	0	0	0	0	0	0	0	0	0	0	0	

エ 噴火警報、噴火予報の発表状況

【新燃岳】

令和3年3月1日 11時00分	噴火予報を発表し、噴火警戒レベル2（火口周辺規制）から噴火警戒レベル1（活火山であることに留意）に引下げ
--------------------	--

【御鉢】

令和3年中変更なし	噴火警戒レベル1（活火山であることに留意）
-----------	-----------------------

【えびの高原（硫黄山）周辺】

令和3年中変更なし	噴火警戒レベル1（活火山であることに留意）
-----------	-----------------------

【大幡池】

令和3年3月30日 14時00分	噴火警戒レベルの運用開始 噴火警戒レベル1（活火山であることに留意）
---------------------	---------------------------------------

オ 霧島山の現地観測

【新燃岳】

繰り返し実施した韓国岳及び新湯温泉付近からの現地調査では、新燃岳の火口内及び西側斜面の割れ目付近において地熱域を観測しましたが、拡大傾向は認められませんでした。西側斜面割れ目付近の地熱域は、4月の観測以降、不明瞭となりました。また、火口内を覆う溶岩の中心部及び縁辺部の一部で白色の噴煙が上がっているのを引き続き確認しました。

1月19日及び12月8日に海上自衛隊第1航空群の協力により実施した上空からの観測及び3月23日に九州地方整備局の協力により実施した上空からの観測では、新燃岳火口内及び火口を覆う溶岩の縁辺部の一部から白色の噴煙が上がっているのを確認しました。火口西側斜面の割れ目付近の噴気は、1月19日及び3月23日の観測では認められましたが、12月8日の観測では認められませんでした。

【御鉢】

12月15日に実施した現地観測では、火口底付近及び火口壁南側で、これまでと同様に地熱域が認められましたが、日射の影響を超える変化は確認されませんでした。また、火口内で噴気は認められませんでした。風下側の火口縁で誰でも感じられる程度の臭気を確認しました。

1月19日及び12月8日に海上自衛隊第1航空群の協力により実施した上空からの観測では、火口内及び火口周辺の状況に特段の変化は認められませんでした。

【えびの高原（硫黄山）周辺】

繰り返し実施した現地調査では、硫黄山南側の噴気孔内の湯だまりで、黄色の水を間欠的に吹き上げる噴湯現象が認められました。また、赤外熱映像装置による観測では、硫黄山周辺の噴気地帯でこれまでと同様に地熱域を確認しましたが、地熱域の拡大傾向は認められませんでした。

3月3日に、硫黄山西側500m付近で硫黄の燃焼と煙が発生している旨の通報があり、同日現地調査を実施しました。その結果、硫黄山西側500m付近の噴気孔の周辺で、これまでに付着していた硫黄が燃焼し、青白色のガスが風下側へ流れる様子を確認しました。風下側では、二酸化硫黄によると考えられる強い刺激臭を感じました。その後、8日に実施した現地調査では、硫黄の燃焼が停止していることを確認しました。

1月19日及び12月8日に海上自衛隊第1航空群の協力により実施した上空からの観測

及び3月23日に九州地方整備局の協力により実施した上空からの観測では、硫黄山の南側で活発な噴気を確認しました。また、噴気孔付近には引き続き湯だまりを確認しました。硫黄山の西側500m付近では、1月19日の観測では高さ5m程度の噴気を確認しましたが、12月8日の観測では噴気は認められませんでした。また、噴気域の拡大傾向は認められませんでした。

【大幡池】

1月19日及び12月8日に海上自衛隊第1航空群の協力により実施した上空からの観測では、火口内及び火口周辺の状況に特段の変化は認められませんでした。

28 令和3年桜島（南岳山頂火口、昭和火口）の活動状況

令和3年桜島（南岳山頂火口、昭和火口）の活動状況

- ア 火山活動状況
- イ 気象官署の降灰観測日及び時間
- ウ 桜島（南岳山頂火口、昭和火口）の月別噴火及び爆発回数
- エ 噴火警報、噴火予報の発表状況

ア 火山活動状況

南岳山頂火口では、噴火活動が2020年8月以降緩やかに活発化の傾向を示し、同年12月頃から活発な噴火活動が続いていましたが、2021年5月に入り噴火活動が低下しました。その後、噴火活動は低調に経過しましたが、9月以降、ごく小規模な噴火の頻度が増加しており、ごくわずかな噴火活動の活発化の傾向がみられます。

大きな噴石が4合目（南岳山頂火口から1,300～1,700m）まで飛散する爆発が3回発生しました。また、噴煙が火口縁上3,000mを超える噴火が2回発生し、3月27日02時36分の爆発では、やや多量の噴煙が火口縁上3,200mまで上がりました。

噴火は145回（2020年：432回）発生し、このうち爆発が84回（2020年：221回）といずれも前年に比べ減少しました。

また、同火口では、夜間に高感度の監視カメラで火映をほぼ連日観測しました。

4月25日01時09分に発生した爆発では、噴煙が火口縁上2,300mまで上がり南西に流れました。当初、同火口から火砕流が南西側へ約1.8km流下したと判断しましたが、同日に実施した現地調査等により、火砕流と判断した現象は噴煙の一部が流下したものであると判明しました。

昭和火口では、2018年4月4日以降、ごく小規模な噴火も観測されておらず活動は極めて低調に経過しました。噴煙は白色で概ね火口縁上100m以下で推移しました。

火山性地震の年回数は1,434回で、前年（2020年：2,258回）に比べ減少しました。震源は、主に南岳直下の深さ0～3km付近、北岳直下の深さ1km付近、桜島南西部の深さ8～9km付近及び南岳の西南西約8kmの深さ10～12km付近に分布しました。

火山性微動の継続時間の年合計は151時間0分で、前年（2020年：189時間51分）に比べ減少しました。ほとんどが噴火に伴うものでした。

桜島島内の傾斜計及び伸縮計では、9月13日から山体の隆起・膨張の傾向を示す地殻変動が観測されましたが、10月中旬頃に停滞しました。その後、11月以降再び山体の隆起・膨張を示すごくわずかな地殻変動が観測されましたが、12月以降鈍化しました。また、一部の噴火時には、噴火前のわずかな山体の膨張・隆起と噴火後のわずかな収縮・沈降が観測されました。

GNSS連続観測では、桜島島内の基線における山体の隆起・膨張に伴うと考えられる変化は、2020年4月頃から停滞しています。一方、広域のGNSS連続観測では、始良カルデラ（鹿児島湾奥部）を挟む基線で地下深部の膨張を示すと考えられるわずかな伸びが認められており、始良カルデラ（鹿児島湾奥部）の地下深部では、長期にわたり供給されたマグマが蓄積した状態がみられています。

鹿児島県が実施している降灰の観測データから推定した2021年の火山灰の総噴出量は、約56万トン（2020年：約159万トン）で、噴火活動が低下した5月以降、減少しました。

火山ガス（二酸化硫黄）の1日あたりの放出量は、概ね多い状態（2,000～4,000トン程度）で経過していましたが、4月下旬には2,000トンを下回るなど減少傾向がみられました。その後はやや多い状態（500～2,000トン程度）で経過しました。

繰り返し実施した桜島島内及びその周辺における赤外熱映像装置による観測の結果、昭和火口近傍及び南岳南東側山腹で、これまでと同様に地熱域を観測しましたが、特段の変化は

認められませんでした。10月14日に実施した観測では、デジタルカメラによる撮影で南岳山頂火口の火映を確認しました。

1月19日に海上自衛隊第1航空群の協力により実施した上空からの観測では、南岳山頂火口において白色の噴煙が火口縁上200mまで上がっており、火口内は噴煙のため確認できませんでした。3月23日に九州地方整備局の協力により実施した上空からの観測では、南岳山頂火口内に高温の地熱域を確認しました。火口周辺の状況に特段の変化は認められませんでした。10月18日に九州地方整備局の協力により実施した上空からの観測では、南岳山頂火口内に地熱域を確認しました。火口内及びその周辺の状況には特段の変化は認められませんでした。11月20日に鹿児島県警察航空隊の、12月8日に海上自衛隊第1航空群の協力によりそれぞれ実施した上空からの観測では、南岳山頂火口及びその周辺の状況に特段の変化は認められませんでした。昭和火口では、いずれの観測でも火口内及び火口周辺の状況に特段の変化は認められませんでした。

イ 気象官署の降灰観測日及び時間

宮崎地方気象台では、桜島の噴火に伴う降灰は観測されませんでした。

鹿児島地方気象台では、年合計では97g/m²(降灰日数79日)の降灰を観測し、月別では4月が最も多く、月合計42g/m²でした。なお、過去最大は、1985年に鹿児島市荒田で観測した年合計15,908g/m²です。

ウ 桜島(南岳山頂火口、昭和火口)の月別噴火及び爆発回数

2021年		1月	2月	3月	4月	5月	6月	7月	8月	9月	10月	11月	12月	年
南岳山頂火口	噴火回数	21	22	31	42	11	1	1	0	4	1	4	7	145
	爆発回数	18	11	14	34	6	0	0	0	0	1	0	0	84
昭和火口	噴火回数	0	0	0	0	0	0	0	0	0	0	0	0	0
	爆発回数	0	0	0	0	0	0	0	0	0	0	0	0	0
噴火日数(小規模以上)		13	15	18	23	6	1	1	0	4	1	4	5	91

桜島では、爆発地震を伴い、爆発音、体を感じる空気の振動、噴石の火口外への飛散、または、気象台や島内の観測点で一定基準以上の空気の振動のいずれかを観測した場合に爆発としています。

エ 噴火警報、噴火予報の発表状況

令和3年4月25日 02時40分	火口周辺警報(噴火警戒レベル3、入山規制)を切替え
令和3年4月25日 15時30分	火口周辺警報(噴火警戒レベル3、入山規制)を切替え

第4章 自衛隊の災害派遣状況

令和3年 自衛隊の災害派遣状況(総数2件)

件数	事案名	派遣要請				出動部隊	期間	備考
		年月日	市町村	区域	活動内容			
1	鳥インフルエンザ	R3.1.31	新富町	児湯郡新富町	鶏の殺処分	陸上自衛隊 第43普通科連隊	R3.1.31 7:00 ～ R3.1.31 17:12	県10例目 (国内40例目)
2	鳥インフルエンザ	R3.2.7	新富町	児湯郡新富町	鶏の殺処分	陸上自衛隊 第43普通科連隊	R3.2.7 7:00 ～ R3.2.8 5:15	県11例目 (国内45例目)

第5章 資 料

- 1 過去20年間（平成14年～令和3年）の年次別・原因別被害額
- 2 過去5年間（平成28年～令和2年）の被害状況

1 過去20年間(平成14年～令和3年)の年次別・原因別被害額

区分 年	台風	低気圧・前線	干害・凍霜害・大雨・ 豪雨・異常高温害	その他	計 (上:災害の個数 下:被害額 (単位:千円))
平成14年	(台風5) 6,272,454	(低気圧1、前線2) 978,995	(大雨1) 12,792	(工場火災1) 3,000,000	(10) 10,264,241
平成15年	(台風5) 9,504,894	(低気圧7、前線2) 3,514,103	(大雨1) 17,722		(10) 13,036,719
平成16年	(台風6) 69,544,212	(低気圧1、前線3) 367,686	(晩霜害1・大雨4) 1,104,425	(大雪1) 181,618	(16) 71,197,941
平成17年	(台風1) 128,854,415	(前線3) 366,885	(大雨7) 281,526	(地すべり1、地震1、林野火災1、 落雷1) 912,910	(15) 130,415,736
平成18年	(台風2) 6,763,287	(前線9) 8,258,162	(大雨2) 797		(13) 15,022,246
平成19年	(台風3) 23,810,584	(前線7) 449,273	(大雨2) 6,046	(地すべり2) 57,522	(14) 24,323,425
平成20年	(台風2) 4,362,370	(前線4) 855,054	(大雨6) 179,819	(降雹1、落雷13) 93,614	(26) 5,490,857
平成21年	(台風1) 1,016,378	(低気圧2、前線3) 617,335	(大雨6) 236,388	(地すべり1、降雹1、強風5、少 雨1) 364,807	(20) 2,234,908
平成22年		(前線7) 8,145,433	(霜害1、大雨6) 92,558	(低温・強風1、落雷4、強風1) 8,903	(20) 8,246,894
平成23年	(台風6) 4,503,782	(前線3) 2,404,435	(渇水1、大雨・豪雨4) 346,858	(雪害1、低温1、噴火1、津波1、 突風1、落雷1、地震1) 1,349,379	(21) 8,604,453
平成24年	(台風7) 1,353,801	(前線8) 2,421,238	(豪雨5) 246,903	傾斜地崩壊3、地すべり4、落雷 10) 1,525,870	(21) 5,547,812
平成25年	(台風6) 588,949	(低気圧1、前線5) 362,156	(渇水1、大雨1、高温1) 835,069	(低温3、落雷4、強風2) 21,403	(24) 1,807,578
平成26年	(台風5) 2,954,560	(前線5) 1,743,252	(大雨1) 30,438	(大雪1、低温2、強風3、地すべり 1、落雷2) 236,824	(20) 4,965,074
平成27年	(台風2) 2,123,168	(低気圧1、前線10) 1,323,539	(大雨3) 259,778	(地すべり2、長雨1、落雷1) 3,280,033	(20) 6,986,518
平成28年	(台風3) 8,529,620	(前線4) 3,759,755	(大雨6) 187,742	(大雪1、強風1、地震1、落雷4) 1,180,276	(20) 13,657,393
平成29年	(台風5) 6,711,006	(前線4) 272,496	(凍害1、大雨3) 687,671	(地震1、落雷4、噴火1) 38,675	(19) 7,709,848
平成30年	(台風8) 23,204,278	(前線4) 1,758,000	(大雨2) 83,292	(地すべり2、低温2、噴火1、強風 1、落雷2) 2,496,082	(22) 27,541,652
令和元年 (平成31年)	(台風4) 2,938,651	(前線6) 2,795,005	(大雨6) 1,315,471	(噴火1、地震1、落雷4) 199,973	(22) 7,249,100
令和2年	(台風3) 4,212,214	(前線11) 8,264,957		(地すべり3、強風1、低温1、落 雷1) 668,128	(20) 13,145,299
令和3年	(台風1) 190,814	(前線19) 5,245,304		(地すべり3、ヒョウ1、落雷1、地 震1) 811,432	(20) 6,247,550

令和2年災害

区分	個別災害	地すべり	地すべり	強風	大雨	地すべり	低温	大雨	大雨	大雨
		平成30年6月19日～ 令和2年1月31日	令和元年 5月20日 令和2年10月 22日	1月8日	1月27日	1月29日	4月25日	5月16日	6月27日 ～ 6月28日	6月30日
被害総額(単位：千円)		198,649	264,079	18,530	75,638	99,571	71,309	274,296	249,013	130,816
施設物被害		198,649	264,079	17,028	75,638	99,571		274,296	249,013	130,816
公共土木施設						99,571		149,105	183,537	130,100
農地及び農業用施設								66,254	25,087	
営農施設				16,475						
林地及び林業用施設		198,649	262,667		75,438			29,997	31,541	
水産施設										
教育施設								27,893		
商工施設										
通信施設			1,412					761	354	716
電力施設				353				286	494	
鉄道施設				200	200				8,000	
都市施設										
衛生関係施設										
その他の施設										
生産物被害				1,502			71,309			
農産物・樹体				1,502			71,309			
畜産物										
水産物										
林産物										
人的被害 (人)	死者									
	行方不明者									
	重傷者									
	軽傷者									
住家被害 (棟)	全壊									
	半壊									1
	一部破損									
	床上浸水									
	床下浸水									
(棟) 非住家被害	公共建物									
	その他									2
田	流失・埋没(ha)									
	冠水(ha)									
畑	流失・埋没(ha)									
	冠水(ha)									
り災世帯数(世帯)										3
り災者数(人)										4

大雨 7月3日～ 7月4日	落雷 7月4日	大雨 7月5日～ 7月8日	大雨 7月11日 ～ 7月12日	大雨 7月24日 ～ 7月25日	台風第9 号 9月2日～ 9月3日	台風第10 号 9月4日～ 9月25日	大雨 9月11日	大雨 9月24日	台風第14 号 10月9日	大雨 10月22日	合 計
5,450,108	15,990	1,175,359	751,485	141,540	1,700	4,205,966	2,050	7,915	4,549	6,737	13,145,299
5,380,977	15,990	1,175,359	751,485	141,540	1,700	3,912,347	2,050	7,915	4,549	6,737	12,709,738
2,999,781	10,291	922,137	17,726	33,827		2,038,912		7,320			6,592,307
764,901				26,011		197,963					1,080,216
18,567						221,944					256,986
1,527,426		160,171	645,543	79,000		882,113				6,083	3,898,628
50						52,698			1,000		53,748
						52,417					80,310
			81,910			30,874					112,784
1,487		1,591	5,782	1,351	1,022	33,702	2,050	68	2,854	654	53,804
895	379	1,086	524	1,351	548	366,926		527	695		374,063
3,760	700	90,374			130	5,764					109,128
						11,523					11,523
3,294	4,620					173					8,087
60,816						17,338					78,154
69,131						293,619					435,561
56,649						239,983					369,443
						24,016					24,016
12,482						29,620					42,102
						1					1
						3					3
						2					2
					2	5					7
2		1	1			2					6
3											4
						6					6
2											2
2		11				5					18
						1					1
		1				5					8
7		1	1			2					14
10		1	1			3					19

令和元年(平成31年)災害

区分	個別災害	硫黄山噴火	大雨	落雷	地震	大雨	大雨	大雨	大雨	大雨
	平成30年4月19日～ 平成31年4月18日	3月9日 ～10日	3月19日	5月10日 ～11日	5月18日	5月19日 ～20日	6月14日 ～15日	6月30日 ～7月4日	7月14日	
被害総額(単位：千円)	135,115	23,704	2,290	4,408	155,417	1,097,252	75,711	2,589,347	83,324	
施設物被害	施設物被害	135,115	23,704	2,290	4,408	155,417	1,064,945	75,711	2,577,903	83,324
	公共土木施設	135,115	23,009	1,762		155,417	442,291	51,363	1,487,325	65,607
	農地及び農業用施設						393,699		925,900	
	営農施設		244				244			
	林地及び林業用施設				2,400		207,230	24,058	43,170	17,214
	水産施設									
	教育施設				680					
	商工施設								648	
	通信施設		451	528			764	76	8,537	
	電力施設						1,941	214	14,288	503
	鉄道施設						10,039		68,600	
	都市施設								1,100	
	衛生関係施設									
	その他の施設				1,328		8,737		28,335	
生産物被害	生産物被害					32,307		11,444		
	農産物・樹体					23,807		11,444		
	畜産物					100				
	水産物					8,400				
	林産物									
人的被害 (人)	死者									
	行方不明者									
	重傷者									
	軽傷者									
住家被害 (棟)	全壊									
	半壊									
	一部破損						1	2		
	床上浸水						3	9		
	床下浸水						30	65		
(棟) 非住家被害	公共建物									
	その他							1		
田	流失・埋没(ha)					3.80		15.72		
	冠水(ha)									
畑	流失・埋没(ha)					5.89		7.27		
	冠水(ha)									
り災世帯数(世帯)						3		9		
り災者数(人)						4		15		

大雨 7月18日	台風5号 7月19日 ~21日	落雷 7月29日	台風8号 8月5日 ~6日	台風10号 8月14日 ~15日	大雨 9月6日	落雷 9月12日	大雨 9月21日	台風17号 9月22日 ~23日	大雨 9月28日	大雨 10月1日 ~3日	大雨 10月18日	落雷 11月24日	合 計
1,967	523,355	935	1,208,176	225,853	10,654	1,072	6,882	981,267	27,395	22,786	16,037	56,153	7,249,100
1,967	523,355	935	985,557	224,635	10,654	1,072	6,882	949,316	27,395	22,786	16,037	56,153	6,949,561
	281,678		411,979	22,406	10,554			505,541	14,471	22,095	15,605	51,965	3,698,183
	108,000		89,000	120,000				107,000					1,743,599
			244,512	3,317				55,033					303,350
	94,211		63,502	45,442				46,343	12,822				556,392
			13,346	100				30,500					43,946
													680
			31,799					190,800					223,247
407	382		23,394	17,681				1,262		691	432		54,605
1,560	284		76,267	14,189	100	1,072	6,882	6,236	2			393	123,931
	38,800		16236	1,500				1,500	100				136,775
								1,614					2,714
		935											935
			15,522					3,487				3,795	61,204
			222,619	1,218				31,951					299,539
			222,619	1,218				31,951					291,039
													100
													8,400
			1	1				1					3
			1	1				19					21
								7					7
	1		2					687					693
			1				10	2	5				30
			5				25	1	42				168
								5					6
	3.70		14.95	1.50				1.77					41.44
	1.00		1.80	3.16				0.08					19.20
			1				10	9	5				37
			2				11	16	10				58

平成30年災害

区分	個別災害	地すべり	地すべり	積雪・低温	強風	新燃岳噴火	大雨	低温	大雨	落雷
		平成28年8月1日～平成30年10月2日	平成29年6月20日～平成30年1月5日	1月10日～14日	2月28日～3月1日	3月1日～6月27日	3月7日～8日	4月8日	5月6日～9日	6月8日
被害総額(単位：千円)		357,867	1,872,259	7,618	133,453	43,284	11,972	77,971	71,320	304
施設物被害		357,867	1,872,259	5,352	85,878		11,972		71,320	304
公共土木施設			1,872,259				11,972		63,717	
農地及び農業用施設										
営農施設				5,352	76,420					
林地及び林業用施設		348,900							6,317	
水産施設					100					
教育施設										
商工施設										
通信施設		8,967							727	
電力施設					358				559	
鉄道施設										
都市施設										
衛生関係施設										
その他の施設					9,000					304
生産物被害				2,266	47,575	43,284		77,971		
農産物・樹体				2,266	47,575			77,971		
畜産物										
水産物										
林産物						43,284				
人的被害 (人)	死者									
	行方不明者									
	重傷者									
	軽傷者									
住家被害 (棟)	全壊									
	半壊									
	一部破損									
	床上浸水									
	床下浸水									
(棟) 非住家被害	公共建物									
	その他									
田	流失・埋没(ha)									
	冠水(ha)									
畑	流失・埋没(ha)									
	冠水(ha)									
り災世帯数(世帯)										
り災者数(人)										

大雨	台風 7号	大雨	落雷	台風 12号	台風 15号	台風 19号	台風 20号	台風 21号	大雨	大雨	台風 24号	台風 25号	合 計
6月19日 ~21日	6月29日 ~7月4日	7月5日 ~9日	7月24日	7月29日 ~8月2日	8月14日 ~15日	8月21日 ~22日	8月22日 ~23日	9月3日 ~4日	9月12日 ~13日	9月20日 ~21日	9月29日 ~30日	10月4日 ~6日	
594,293	1,085,518	969,487	3,326	186,242	27,815	213,798	51,423	75,988	190,586	3,634	20,624,744	938,751	27,541,652
594,293	1,054,702	969,475	3,326	186,142	27,815	213,359	51,423	75,988	177,048	3,634	16,343,303	938,751	23,044,211
347,767	706,720	226,033		174,843	3,939	40,899	50,147		29,178	3,634	7,629,856	721,121	11,882,085
115,000	104,000	428,000		3,000		41,000		14,000	124,000		2,084,000		2,913,000
	3,483					863			1,590		2,255,979		2,343,687
121,528	202,903	295,397		5,804	20,712	125,317		57,242	18,177		3,259,282	151,100	4,612,679
	4,900			300		300					87,646		93,246
	548	1,840				270					23,991		26,649
											121,618		121,618
	6,692				220	484	988	746	713		41,473	49,030	110,040
2,387	7,357	2,625	322	695		726	288				595,983		611,300
7,611	18,100	14,500		1,500	1,000	3,500		4,000	3,390		72,000	17,500	143,101
											59,290		59,290
		1,080	3,004		1,944						112,184		127,516
	30,816	12		100		439			13,538		4,281,441		4,497,441
	18,066	12				39			13,538		4,154,358		4,313,824
											124,073		124,073
	12,750			100		400					1,310		14,560
											1,700		44,984
		1									1	1	3
	1										12		13
											3		3
											17		17
											121	6	127
	1										127		128
	3								9		294		306
											27		27
											78		78
1.95	2.04	4.01				0.78					72.70		81.48
0.80	1.44	5.07									48.45		55.76
	1										147		148
	3										274		277

平成29年災害

区分	個別災害	凍害	地震	大雨	大雨	大雨	梅雨前線 大雨	梅雨前線 大雨	梅雨前線 大雨	台風3号	梅雨前線 大雨	
		1月24日 ～25日	3月2日	4月9日 ～11日	4月17日 ～18日	5月12日 ～13日	6月20日 ～21日	6月22日 ～28日	6月30日 ～7月2日	7月4日	7月6日 ～9日	
被害総額(単位:千円)		1,821		68,910	42,964	573,976	122,575	125,148	17,120	24,578	7,653	
施設物被害	施設物被害			68,910	42,964	573,976	122,575	125,148	17,120	24,578	7,653	
	公共土木施設			26,540	5,552	400,127	21,188	71,445	16,233	22,907	1,334	
	農地及び農業用施設			37,838	37,019	51,327	91,488	3,354			4,571	
	営農施設					75	3,098			373		
	林地及び林業用施設			3,636		107,376		34,737			200	
	水産施設											
	教育施設											
	商工施設											
	通信施設					269	352	1,922	1,479	187	768	201
	電力施設					124	3,915	265	406	50		311
	鉄道施設				896		7,909	4,614	13,727	650	530	1,036
	都市施設											
	衛生関係施設											
	その他の施設						2,895					
生産物被害	生産物被害	1,821										
	農産物・樹体	1,821										
	畜産物											
	水産物											
	林産物											
人的被害(人)	死者											
	行方不明者											
	重傷者											
	軽傷者			1								
住家被害(棟)	全壊											
	半壊											
	一部破損											
	床上浸水											
	床下浸水											
(被害棟) 非住家	公共建物											
	その他											
田	流失・埋没(ha)					2.05	1.55	0.41			1.00	
	冠水(ha)											
畑	流失・埋没(ha)					2.94	1.76					
	冠水(ha)											
り災世帯数(世帯)												
り災者数(人)												

平成28年災害

区分	個別災害	大雪・ 低温 1月23日 ～25日	強風 2月9日	熊本地震 4月14日 4月16日	大雨 4月27日	大雨 5月10日	大雨 6月7日 ～9日	梅雨前線 大雨 6月11日 ～13日	梅雨前線 大雨・落雷 6月19日 ～23日	梅雨前線 大雨 6月27日 ～30日
	被害総額(単位:千円)	172,995	64	997,343	15,000	130,645	24,880	16,499	2,111,229	431,418
施設物被害	施設物被害	24,074	64	997,343	15,000	130,645	24,880	16,499	2,109,140	431,418
	公共土木施設			621,273		20,491	23,880	15,793	1,131,435	415,777
	農地及び農業用施設			39,954		29,469			346,121	8,070
	営農施設	14,940	64	18,291					3,723	
	林地及び林業用施設			238,490	15,000	80,685	1,000		607,146	
	水産施設			3,557					140	
	教育施設	9,134		52,435					965	
	商工施設			200						
	通信施設			287				706	72	891
	電力施設			22,050					2,253	2
	鉄道施設								9,250	6,678
	都市施設									
	衛生関係施設			515						
	その他の施設			291					8,035	
	生産物被害	生産物被害	148,921							2,089
農産物・樹体		148,921							2,069	
畜産物										
水産物									20	
林産物										
人的被害(人)	死者									
	行方不明者									
	重傷者			3						
	軽傷者	8		5						
住家被害(棟)	全壊									
	半壊			2						
	一部破損			39					2	
	床上浸水								1	
	床下浸水									1
(棟)非住家被害	公共建物									
	その他									
田	流失・埋没(ha)			3.73		0.83			21.16	0.22
	冠水(ha)									
畑	流失・埋没(ha)			1.48		0.31	0.01		8.21	0.05
	冠水(ha)									
り災世帯数(世帯)			2						1	
り災者数(人)			9						1	

梅雨前線 大雨 7月7日 ~14日	落雷 8月3日	落雷 8月5日	大雨 8月6日	大雨 8月13日	落雷 8月14日	落雷 8月19日 ~20日	台風第 12号 9月3日 ~5日	大雨 9月12日	台風第 16号 9月19日 ~20日	台風第 18号 10月4日 ~5日	合 計
1,200,609	820	2,391	1,030	48	4,492	2,171	94,708	16,139	8,434,561	351	13,657,133
1,197,985	820	2,391	1,030	48	4,492	2,171	94,587	16,139	8,055,907	351	13,124,984
997,556							16,929	2,263	5,417,921		8,663,318
116,444						1,754	23,941	2,577	1,012,733		1,581,063
									220,037		257,055
14,714							53,697	11,299	904,874		1,926,905
									94,316		98,013
						417			36,657		99,608
									45,530		45,730
832				48			20			351	3,207
331									149,244		173,880
68,108			1,030						121,718		206,784
									13,202		13,202
									282		797
	820	2,391			4,492				39,393		55,422
2,624							121		378,654		532,149
2,624							121		338,815		492,550
									39,579		39,579
											20
									260		260
											3
			1						1		15
									3		5
									155		196
									193		194
6									469		476
									2		2
4.10							1.72	0.36	72.81		104.93
									353.10		353.10
2.06									56.22		68.34
									53.60		53.60
									178		181
									394		404

