

資料1  
(一般用)

**令和5年度第1回  
宮崎県河川整備学識者懇談会**

**耳川水系河川整備計画（変更）  
【説明資料】**

令和5年11月14日





# 目次

1. 耳川水系河川整備計画の経緯
2. 耳川の概要
3. 耳川水系河川整備計画策定後の整備状況
4. 令和4年9月台風14号の浸水状況
5. 耳川水系河川整備計画の変更内容（施行区間の追加）



# 1. 耳川水系河川整備計画の経緯

# ■耳川水系河川整備計画の経緯



耳川水系河川整備計画検討委員会 平成12年10月、平成14年2月

耳川水系河川整備計画（策定） 平成16年6月

**平成17年9月 台風14号発生**

耳川技術検討会 平成18年3月～12月

耳川河川整備計画検討委員会 平成19年9月、12月

耳川水系河川整備計画（変更） 平成21年3月

**令和4年9月 台風14号発生**

**耳川水系河川整備計画 変更（施行区間の追加）（今回）**

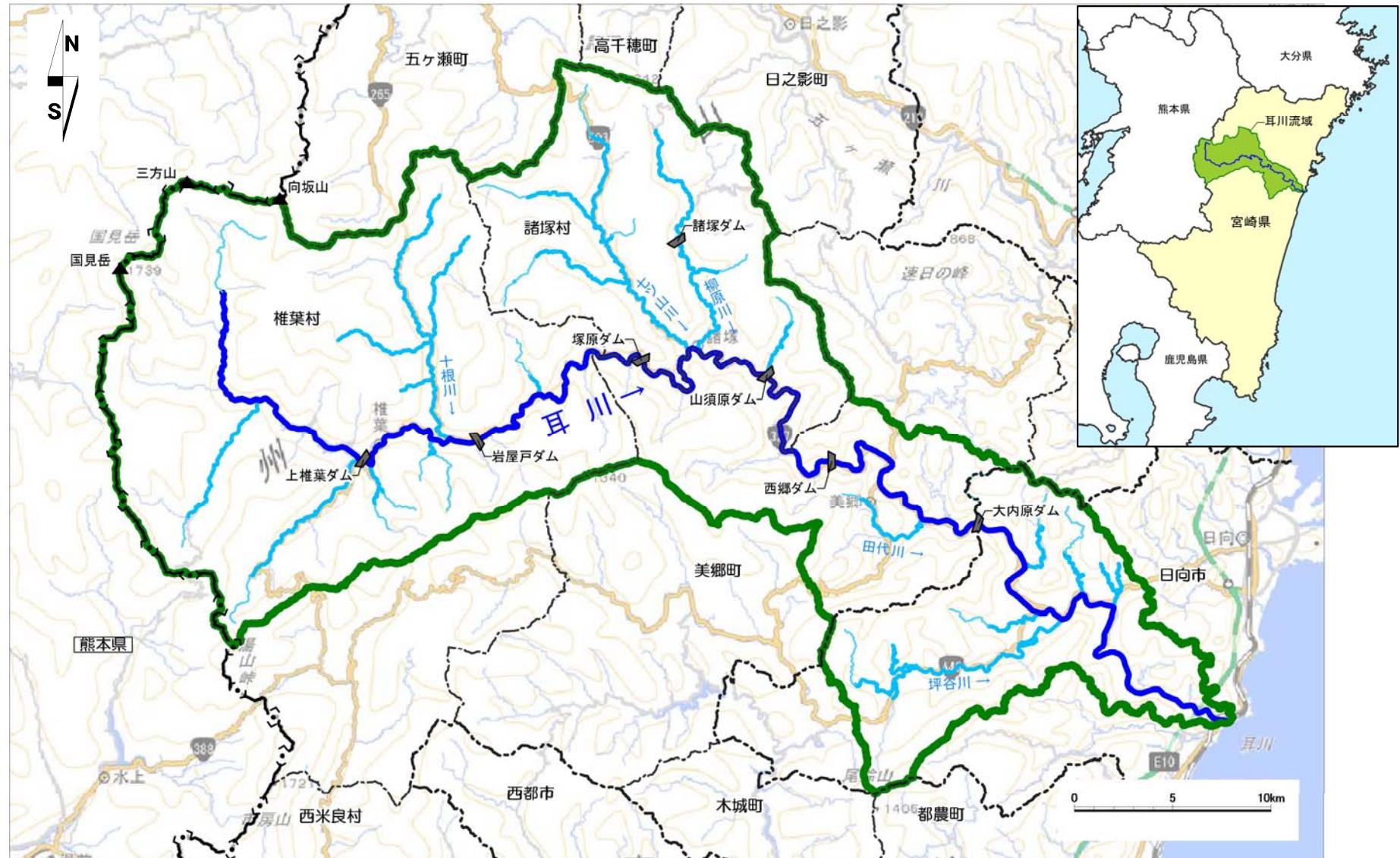


## 2. 耳川の概要

# ■耳川流域の概要



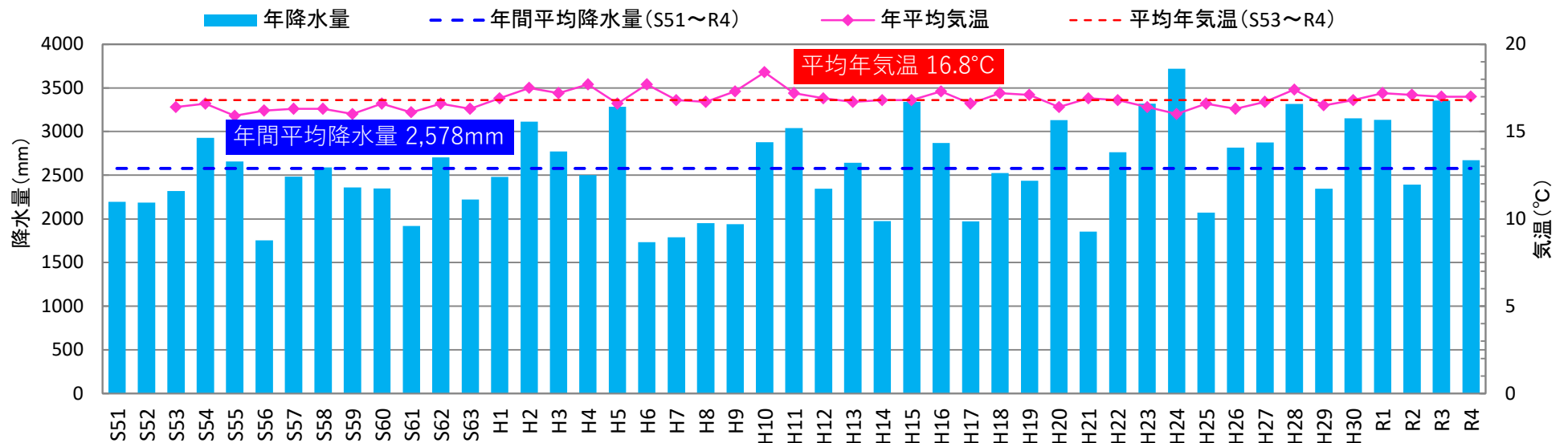
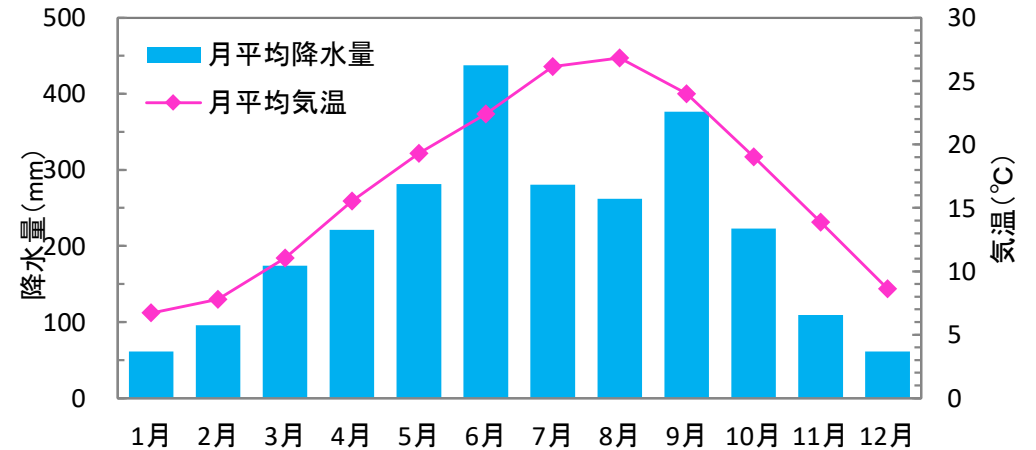
- 耳川は宮崎県北部に位置し、その源を東臼杵郡椎葉村の三方山に発し、十根川・七ツ山川・柳原川・田代川・坪谷川などの支川を合わせ、日向灘に注ぐ、流域面積884.1km<sup>2</sup>、幹川流路延長94.8kmの宮崎県有数の二級河川です。



# ■ 気象



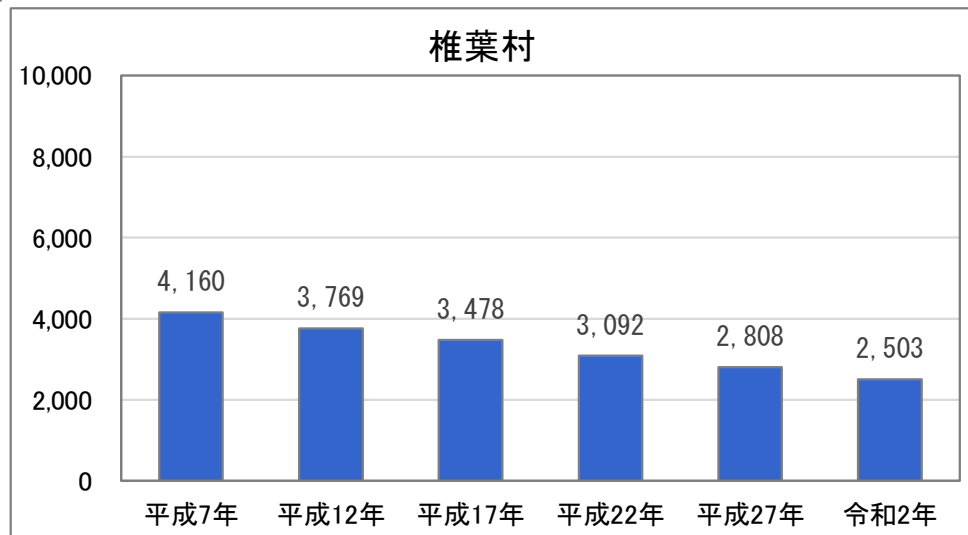
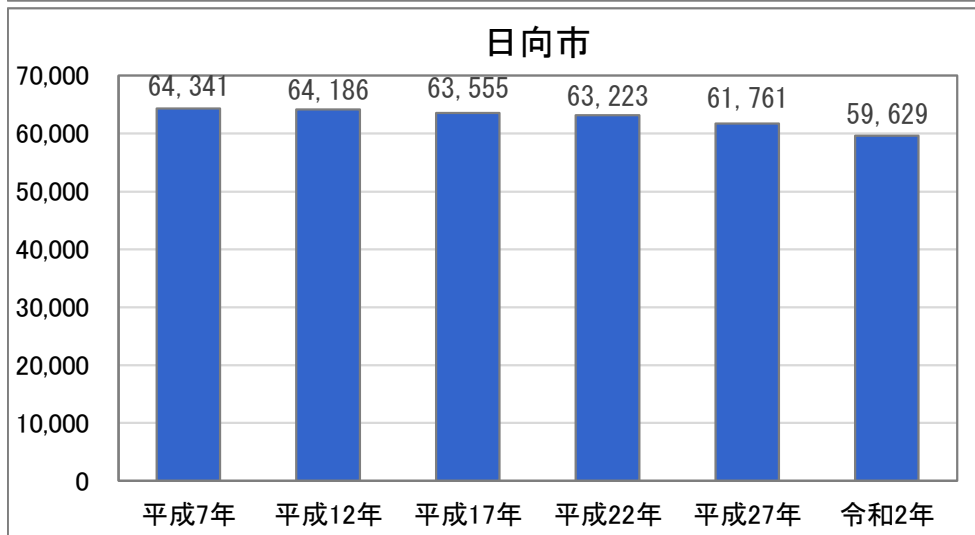
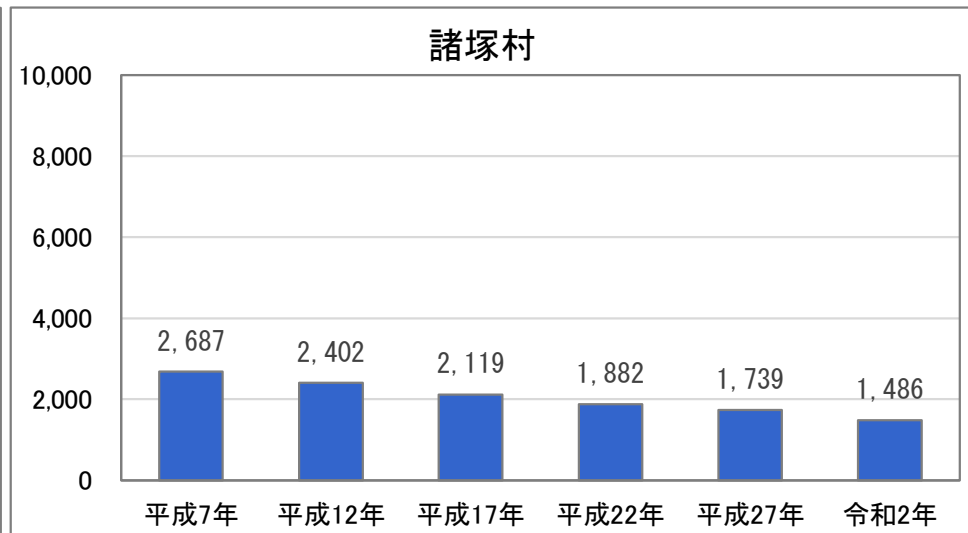
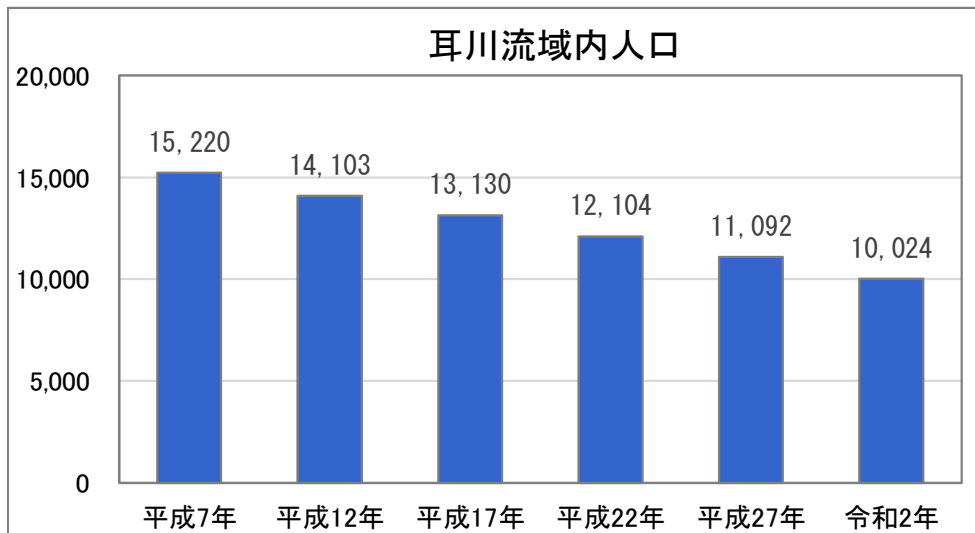
□ 流域一帯は温暖多雨で、日向観測所における過去47年間(昭和51年～令和4年)の平均年気温が約16.8℃、年間平均降水量は約2,578mmとなっています。







□ 流域内には椎葉村、諸塚村、美郷町、日向市がある。人口の推移は減少傾向にあり、流域内人口は約1万人となっています。



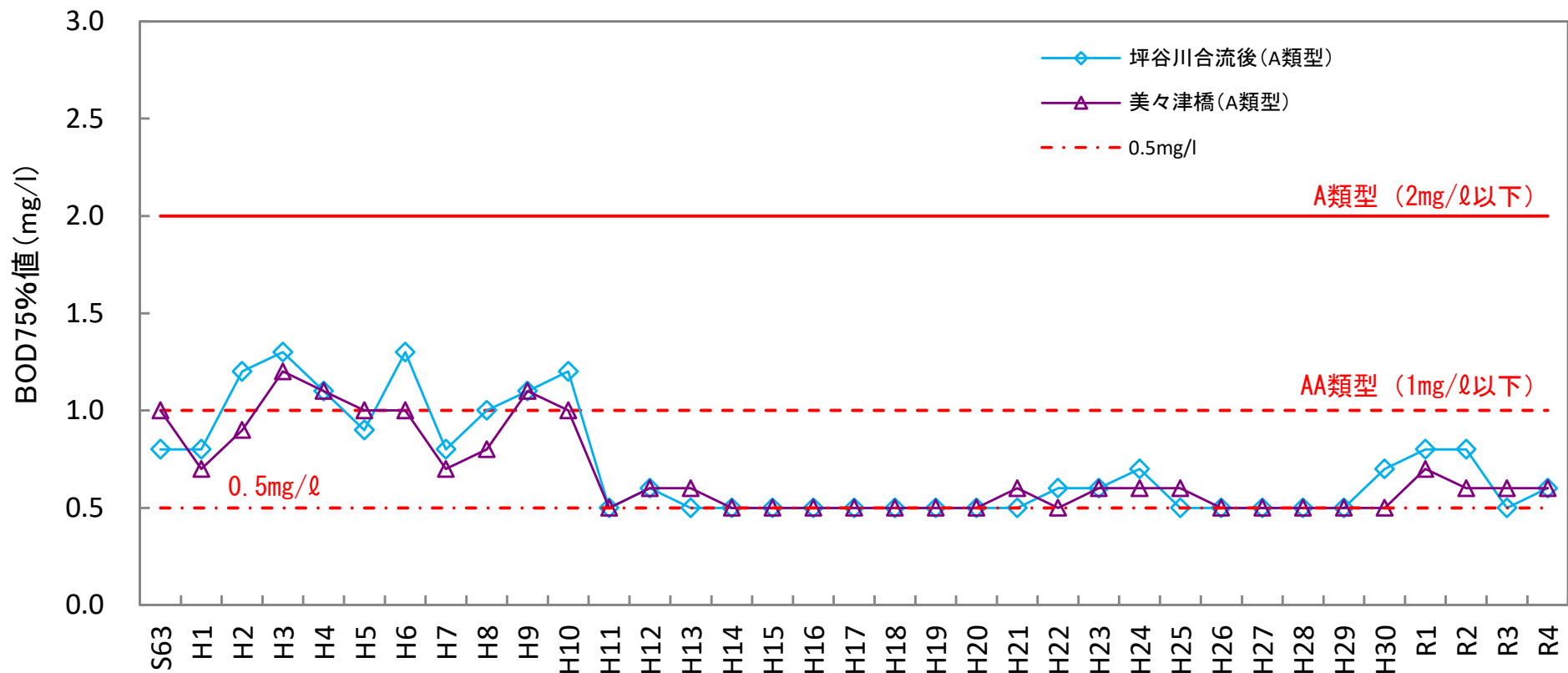
※合併(H18.8.25)前の人口は、合併前の日向市と東郷町の合計



# ■水質



- 耳川水系の水質の環境基準はA類型となっており、昭和63年以降、環境基準地点の美々津橋及び坪谷川合流後のBOD75%値は1.0mg/l程度で、平成11年以降は両地点とも0.5mg/l程度まで水質が改善されており、環境基準値を満足しています。



※水質データ出典：S63～R3は「宮崎県環境白書」、R4は令和4年度「大気及び水質の測定結果」等について（宮崎県HP）



# **3. 耳川水系河川整備計画策定後 の整備状況**



# ■耳川水系河川整備計画策定後の整備状況（1）



□ 河川整備計画策定後、築堤や宅地嵩上げなどの河川整備に取り組んでいます。



はさか  
羽坂地区築堤



よせ  
余瀬地区築堤

0 1000 2000 3000m



整備後

おのだ

小野田地区築堤



整備前



整備後

たちぬい

立縫地区特殊堤